



LIETUVOS RESPUBLIKOS ENERGETIKOS MINISTRAS

ĮSAKYMAS

DĖL VISAGINO SAVIVALDYBĖS TERITORIJOJE ESANČIŲ ŠILUMOS
PERDAVIMO TINKLŲ APSAUGOS ZONŲ TERITORIJŲ PLANO PATVIRTINIMO

2023 m.

d. Nr.

Vilnius

Vadovaudamasis Lietuvos Respublikos specialiųjų žemės naudojimo sąlygų įstatymo 6 straipsnio 1 dalies 6 punktu, 8 straipsnio 2 dalimi, 141 straipsnio 3 dalimi, Lietuvos Respublikos Vyriausybės 2019 m. gruodžio 11 d. nutarimo Nr. 1248 „Dėl Lietuvos Respublikos specialiųjų žemės naudojimo sąlygų įstatymo įgyvendinimo“ 2.3 papunkčiu, Elektros tinklų, magistralinių dujotiekių ir naftotiekių (produktotiekių), skirstomųjų dujotiekių, šilumos perdavimo tinklų apsaugos zonų, magistralinių dujotiekių vietovės klasių teritorijų planų rengimo (nerengiant teritorijų planavimo dokumento ar žemės valdos projekto) ir tvirtinimo tvarkos aprašo, patvirtinto Lietuvos Respublikos energetikos ministro 2020 m. spalio 13 d. įsakymu Nr. 1-339 „Dėl Elektros tinklų, magistralinių dujotiekių ir naftotiekių (produktotiekių), skirstomųjų dujotiekių, šilumos perdavimo tinklų apsaugos zonų, magistralinių dujotiekių vietovės klasių teritorijų planų rengimo (nerengiant teritorijų planavimo dokumento ar žemės valdos projekto) ir tvirtinimo tvarkos aprašo patvirtinimo“, 18 punktu ir atsižvelgdamas į uždarnosios akcinės bendrovės „Aukštaitijos matininkų biuras“, atstovaujančios uždarajai akcinei bendrovei „Visagino energija“ pagal 2023 m. sausio 17 d. įgaliojimą Nr. (1.10 Mr) 6S-22, 2023 m. sausio 20 d. prašymą Nr. 1 „Prašymas organizuoti plano patvirtinimą“:

1. T v i r t i n u Visagino savivaldybės teritorijoje esančių šilumos perdavimo tinklų apsaugos zonų teritorijų planą (pridedama).

2. N u s t a t a u, kad šis įsakymas ir Visagino savivaldybės teritorijoje esančių šilumos perdavimo tinklų apsaugos zonų teritorijų planas skelbiami uždarnosios akcinės bendrovės „Visagino energija“ interneto svetainėje www.visaginoenergija.lt.

Energetikos ministras

Dainius Kreivys



UAB „Aukštaitijos matininkų biuras“

Visagino savivaldybės teritorijoje esančių šilumos perdavimo tinklų apsaugos zonų teritorijų planas

Visaginas
2023

VISAGINO SAVIVALDYBĖS TERITORIJOJE ESANČIŲ ŠILUMOS PERDAVIMO TINKLŲ APSAUGOS ZONŲ TERITORIJŲ PLANAS

AIŠKINAMASIS RAŠTAS

I. BENDROJI INFORMACIJA

Plano pavadinimas – Visagino savivaldybės teritorijoje esančių šilumos perdavimo tinklų apsaugos zonų teritorijų planas (toliau – **Planas**).

Plano iniciatorius – UAB „Visagino energija“, Taikos pr. 26A, a. d. Nr. 3, 31002 Visaginas, tel. (8 386) 25901, faksas (8 386) 60840, el. paštas: visagino_energija@visaginoenergija.lt, interneto svetainė <https://www.visaginoenergija.lt>. Atsakingas asmuo – Aleksandr Prosianikov, el. paštas ambiuuras@ambiuuras.lt, tel. (8 687) 94832.

Plano rengėjas – UAB “Aukštaitijos matininkų biuras”, Jaunystės 11-51, LT-31232 Visaginas, ambiuuras@ambiuuras.lt. Atsakingas asmuo – matininkas Aleksandr Prosianikov (kvalifikacijos pažymėjimas Nr. 2M-M-1415, išduotas Nacionalinės žemės tarnybos prie Žemės ūkio ministerijos).

Plano rengimo pagrindas – UAB „Visagino energija“ ir UAB “Aukštaitijos matininkų biuras” 2022 m. rugpjūčio 5 d. paslaugų sutartis Nr. (7.1) 26PS-36.

Planas rengiamas vadovaujantis:

1. Lietuvos Respublikos specialiųjų žemės naudojimo sąlygų įstatymu (*toliau – SŽNS įstatymas*);
2. Lietuvos Respublikos nekilnojamojo turto kadastro įstatymu;
3. Lietuvos Respublikos nekilnojamojo turto kadastro nuostatais (*toliau – Nekilnojamojo turto kadastro nuostatai*);
4. Lietuvos Respublikos energetikos ministro 2020 m. spalio 13 d. įsakymu Nr. 1-339 patvirtintu Elektros tinklų, magistralinių dujotiekių ir naftotiekių (produktotiekių), skirstomųjų dujotiekių, šilumos perdavimo tinklų apsaugos zonų, magistralinių dujotiekių vietovės klasių teritorijų planų rengimo (nerengiant teritorijų planavimo dokumento ar žemės valdos projekto) ir tvirtinimo tvarkos aprašu (*toliau – Tvarkos aprašas*);
5. LR žemės ūkio ministro 2019 m. gruodžio 16 d. įsakymu Nr. 3D-700 „Dėl Teritorijų, kuriose

taikomos specialiosios žemės naudojimo sąlygos, erdvinių duomenų rinkinio specifikacijos patvirtinimo“ (*toliau – Specifikacija*);

6. kitais teisės aktų reikalavimais.

Priežastys, kurios lėmė šio plano inicijavimą – UAB „Visagino energija“ vykdo SŽNS įstatyme nurodytą ūkinę veiklą, t. y. gamina ir teikia šilumą, karštą vandenį, prižiūri šildymo ir karšto vandens sistemas. Taip pat įgyvendina SŽNS įstatymo 141 straipsnio 3 dalies ir Tvarkos aprašo ir kitų susijusių teisės aktų reikalavimus.

Plano tikslai – įgyvendinti SŽNS įstatymo reikalavimus, kurie numato, kad jeigu iki SŽNS įstatymo įsigaliojimo dienos ūkinei ir (ar) kitokiai veiklai, dėl kurios turėjo būti nustatytos šiame SŽNS įstatyme nurodytos teritorijos, statybą leidžiantys dokumentai išduoti, projektai, kuriems įstatymų nustatytais atvejais tokie dokumentai neišduodami, suderinti ir ši veikla vykdoma, bet šiame SŽNS įstatyme nurodytos teritorijos nenustatytos ir neįrašytos į Nekilnojamojo turto kadastrą ir Nekilnojamojo turto registrą, jas nustato Vyriausybė ar Vyriausybės įgaliota institucija Vyriausybės ar Vyriausybės įgaliotos institucijos nustatyta tvarka tvirtinamuose planuose, žemėlapiuose ir (ar) schemose. Todėl yra rengiamas Visagino savivaldybės teritorijoje esančių šilumos perdavimo tinklų apsaugos zonų teritorijų planas (nerengiant teritorijų planavimo dokumento ar žemės valdos projekto).

Plano rengimo uždaviniai:

1. nustatyti šilumos perdavimo tinklų apsaugai reikalingas teritorijas (apsaugos zonas), kuriose taikomos SŽNS įstatyme numatytos specialiosios žemės naudojimo sąlygos, jeigu iki šio SŽNS įstatymo įsigaliojimo dienos ūkinei ar kitokiai veiklai, dėl kurios turėjo būti nustatytos SŽNS įstatyme nurodytos teritorijos, statybą leidžiantys dokumentai išduoti, projektai, kuriems įstatymų nustatytais atvejais tokie dokumentai neišduodami, suderinti ir ši veikla vykdoma, bet SŽNS įstatyme nurodytos teritorijos nenustatytos ir neįrašytos į Nekilnojamojo turto kadastrą ir Nekilnojamojo turto registrą;

2. įrašyti (įregistruoti) taikomas teritorijas į Nekilnojamojo turto kadastrą ir Nekilnojamojo turto registrą;

3. informuoti žemės sklypų savininkus ir kitus SŽNS įstatymo 11 straipsnio 2 dalyje nurodytus asmenis apie taikomas specialiąsias žemės naudojimo sąlygas ir prašymų dėl nuostolių atlyginimo pateikimo tvarką;

4. Planas parengtas asmenų, atitinkančių Tvarkos aprašo 5.1-5.2, 5.4 punktų nuostatas, laikantis Tvarkos apraše plano rengimui keliamų reikalavimų;

5. Plano rengėjas yra atsakingas už tinkamą apsaugos zonų nurodymą ir šių apsaugos zonų pažymėjimą plane.

Plano objektai – Visagino savivaldybės plano teritorijoje esančių šilumos perdavimo tinklų duomenys pateikti lentelėje. Išsamūs duomenys apie žemės sklypus ir žemės plotus, kuriuose žemės sklypai nesuformuoti, ir kurie patenka į šilumos perdavimo tinklų teritorijas, pateikiami Žemės sklypų ir žemės plotų, kuriuose žemės sklypai nesuformuoti, patenkančių į Visagino savivaldybės teritorijoje esančių šilumos perdavimo tinklų apsaugos zonų teritorijų planą, sąrašo 1-14 lentelėse.

1 lentelė. Visagino savivaldybės plano teritorijoje esančių šilumos perdavimo tinklų duomenys.

Plano Nr.	Unikalus numeris	Šilumos perdavimo tinklo adresas	Statybos pradžios metai-pabaigos metai	Rekonstravimo pradžios metai-pabaigos metai	Kapitalinio remonto pradžios metai-pabaigos metai	Paprasto remonto pradžios metai-pabaigos metai
1	3098-3003-0016	Visagino m.	1976-1997	2021-2021	-	-
2	4500-2005-9012	Drūkšinių k., Visagino sav.	1979-1988	-	-	-
3	4400-0686-1981	Karlų k., Visagino sav.	1981-1981	-	-	-
4	4400-0687-0826	Drūkšinių k., Visagino sav.	1975-1975	-	-	-
5	4400-0732-9726	Karlų k., Visagino sav.	1981-1981	-	-	-
6	4400-5288-8594	Karlų k., Visagino sav.	1978-1978	-	-	-
7	4400-0687-1012	Drūkšinių k., Visagino sav.	1985-1985	-	-	-

II. ŠILUMOS PERDAVIMO TINKLŲ APSAUGOS ZONŲ TERITORIJŲ PLANŲ RENGIMAS

Remiantis Tvarkos aprašo 2 punkto nuostatomis, Planas rengiamas ir objektų apsaugos zonos jame nustatomos nerengiant teritorijų planavimo dokumento ar žemės valdos projekto tenkinant viešąjį interesą pagal SŽNS įstatymo 7 straipsnio 3 dalį, kai žemės savininkų ir/ar valstybinės bei savivaldybių žemės patikėtinių sutikimai neprivalomai ir objektų apsaugos zonos nustatomos šilumos perdavimo tinklams.

Planas parengtas ir specialiosios žemės naudojimo sąlygos nustatytos vadovaujantis Tvarkos aprašo 8 punktu, naudojant aktualius duomenis:

- Pagal UAB „Visagino energija“ pateiktus šilumos perdavimo tinklų kadastro duomenis. Šilumos perdavimo tinklai Plano brėžinyje žymimi vadovaujantis Tvarkos aprašo reikalavimais. Šilumos perdavimo tinklai ir jų apsaugos zonos, pagal Tvarkos aprašo 6.2.2. punktą žymimos 0,1 m tikslumu. Šilumos perdavimo tinklai yra pastatyti (įrengti) ir jiems yra parengti inžinerinio tinklo planai (geodezinės nuotraukos) ir atlikti jų kadastriniai matavimai;

- Pagal VĮ Registrų centras duomenis;
- Pagal 2021 metų Lietuvos Respublikos Georeferencinio pagrindo kadastro erdvinių duomenų rinkinį GRPK;

- Pagal 2020 metų Lietuvos Respublikos teritorijos M 1:10 000 skaitmeninį rastrinį ortofotografinį žemėlapią ORT10LT;

Šilumos perdavimo tinklams apsaugos zonos dydis nustatytas vadovaujantis SŽNS įstatymu pagal UAB „Visagino energija“ pateiktus šilumos perdavimo tinklų kadastro duomenimis, kurie yra registruoti Nekilnojamojo turto kadastre.

Šilumos perdavimo tinklų apsaugos zonos dydis nustatomas pagal SŽNS įstatymo dvyliktąjį skirsnį – Šilumos perdavimo tinklų apsaugos zonos ir jose taikomos specialiosios žemės naudojimo sąlygos. Šilumos perdavimo tinklų apsaugos zonos kodas – 148, kuris nustatytas 2019 m. gruodžio 16 d. Valstybės įmonės Registrų centro generalinio direktoriaus įsakymu Nr. VE-633 (1.3 E) „Dėl nekilnojamojo turto registro duomenų tvarkymo programoje naudojamų klasifikatorių“ patvirtintame teritorijų, kuriose taikomos specialiosios žemės naudojimo sąlygos, klasifikatoriuje.

SŽNS įstatymo 47 straipsnis. Šilumos perdavimo tinklų apsaugos zonos

Nustatomos šios šilumos perdavimo tinklų apsaugos zonos:

1) šilumos perdavimo tinklų dalių:

- a) antžeminių šilumos perdavimo tinklų vamzdynų;
- b) požeminių šilumos bei karšto vandens perdavimo tinklų vamzdynų;

2) šilumos perdavimo tinklų technologinių priklausinių:

a) šiluminių kamerų, sklendžių priežiūros statinių, drenažo šulinių, termofikacinio vandens bei drenažo siurblių, grupinių šilumos punktų;

b) išilgai požeminių šilumos bei karšto vandens perdavimo tinklų vamzdynų paklotų drenažo vamzdžių, telesignalizacijos kabelių bei jiems priklausančių įrenginių.

SŽNS įstatymo 48 straipsnis. Šilumos perdavimo tinklų apsaugos zonų dydis

1. Antžeminių šilumos perdavimo tinklų vamzdynų ir požeminių šilumos bei karšto vandens perdavimo tinklų vamzdynų apsaugos zona – išilgai antžeminio šilumos perdavimo tinklų vamzdyno ar požeminių šilumos bei karšto vandens perdavimo tinklų vamzdyno esanti žemės juosta, kurios ribos yra po 5 metrus į abi puses nuo kanalo (arba vamzdyno, jeigu vamzdynas paklotas bekanaliu būdu) išorinių ribų ir žemė po šia juosta.

2. Šiluminių kamerų, sklendžių priežiūros statinių, drenažo šulinių, termofikacinio vandens bei drenažo siurblių, grupinių šilumos punktų apsaugos zona – 5 metrų pločio žemės juosta aplink šių įrenginių ir (ar) statinių išorines ribas ir žemė po šia juosta.

3. Išilgai požeminių šilumos bei karšto vandens perdavimo tinklų vamzdynų paklotų drenažo vamzdžių, telesignalizacijos kabelių bei jiems priklausančių įrenginių apsaugos zona – išilgai šių priklausinių esanti žemės juosta, kurios ribos yra po 5 metrus į abi puses nuo šių inžinerinių tinklų ir įrenginių išorinių ribų bei žemė po šia juosta.

SŽNS įstatymo 49 straipsnis. Specialiosios žemės naudojimo sąlygos šilumos perdavimo tinklų apsaugos zonose

1. Šilumos perdavimo tinklų apsaugos zonose draudžiama:

1) pilti druskas (išskyrus atvejus, kai druska barstomi keliai), chemines medžiagas, kurios gali pakenkti šilumos perdavimo tinklams ar jų dalims, atliekas;

2) gadinti, užtvirti ar užversti kelius, skirtus privažiuoti prie šilumos perdavimo tinklų;

3) 2 metrų atstumu į abi puses nuo tinklo kanalo (vamzdyno, drenažo) išorinių ribų sodinti ir auginti želdinius (išskyrus žolinius augalus). Likusioje šilumos perdavimo tinklų apsaugos zonoje

sodinant ir (ar) auginant želdinius, šiems darbams vykdyti turi būti gautas šilumos perdavimo tinklų savininko ar valdytojo pritarimas šio straipsnio 2 dalyje nurodyta tvarka.

2. Šilumos perdavimo tinklų apsaugos zonose, Statybos įstatyme, Teritorijų planavimo įstatyme ar energetikos ministro nustatyta tvarka negavus šių šilumos perdavimo tinklų savininko ar valdytojo pritarimo (derinimo) projektui ar numatomi veiksmai, draudžiama:

- 1) statyti, rekonstruoti, griauti statinius ir įrengti, išardyti įrenginius;
- 2) keisti žemės paviršiaus altitudes (kasti gruntą arba užpilti papildomą grunto sluoksnį);
- 3) dirbti smūginiais ir (ar) vibraciją sukeliančiais mechanizmais, vykdyti grunto sprogdinimo darbus;
- 4) vykdyti žemės darbus ar požeminius darbus didesniame kaip 0,3 metro gylyje;
- 5) statyti ir (ar) įrengti sporto, žaidimų aikšteles, stadionus, turgavietes, lauko teatrus, pramogų zonas ir kitus viešam susibūrimui skirtus inžinerinius statinius ir įrenginius, degalines, pavojingų medžiagų talpyklas, saugyklas ir sąvartynus, motorinių transporto priemonių ir (ar) mechanizmų sustojimo vietas, stovėjimo ir saugojimo aikšteles;
- 6) sandėliuoti bet kokias medžiagas, išskyrus medžiagas, skirtas šilumos perdavimo tinklų ir jų technologinių priklausinių statybos ir remonto darbams;
- 7) vykdyti tiesioginius žemės gelmių geologinius tyrimus ir kitus darbus, susijusius su gręžinių įrengimu ir grunto (išskyrus dirvą) bandinių ėmimu;
- 8) tiesti kitus inžinerinius tinklus.

3. Šilumos perdavimo tinklų savininkas ar valdytojas nepritaria projektui ar numatomi veiksmai, jeigu šio straipsnio 2 dalyje nurodyti darbai pažeis šilumos perdavimo tinklų techninės saugos reikalavimus ir (ar) kels pavojų aplinkai, žmonių turtui, jų gyvybei ar sveikatai.

Rengiant Planą atlikta žemės sklypų, kurie patenka į šilumos perdavimo tinklų apsaugos zonas, Nekilnojamojo turto registre ir Nekilnojamojo turto kadastro duomenų analizė, surinkta informacija apie valstybės žemės plotus, kuriuose žemės sklypai nesuformuoti ir kurie patenka į minėtas šilumos perdavimo tinklų apsaugos zonas. Po Plano patvirtinimo pasikeitus Nekilnojamojo turto registre ir Nekilnojamojo turto kadastre įregistruotiems žemės sklypams ar į atskirus žemės sklypus nesuformuotos žemės duomenims, visais atvejais (įskaitant, bet neapsiribojant: pertvarkius teritorijas, suformavus naujus žemės sklypus ar patikslinus žemės sklypų ribas) galioja Plano sprendiniai.

Atliekant konkrečius žemės sklypo (-ų) kadastrinius matavimus, kurių metu nustatomos ar tikslinamos sklypo (-ų) ribos, Planu nustatytų šilumos perdavimo tinklų

apsaugos zonų plotai, patenkantys į tokio sklypo ribas, turi būti perskaičiuoti vadovaujantis Nekilnojamojo turto kadastro nuostatų 12 punktu, nekilnojamųjų daiktų kadastro duomenis nustato ar tikslina Lietuvos Respublikos nekilnojamojo turto kadastro įstatyme nurodyti asmenys, t. y. matininkas.

Šilumos perdavimo tinklų apsaugos zonų planų viešinimo ir tvirtinimo procedūros atliekamos Vadovaujantis Tvarkos aprašo trečiojo skirsnio nuostatomis. Plano iniciatorius per 10 darbo dienų nuo Plano patvirtinimo dienos Nekilnojamojo turto kadastro ir Nekilnojamojo turto registro tvarkytojui Nekilnojamojo turto kadastro įstatymo ir Lietuvos Respublikos nekilnojamojo turto registro įstatymo nustatyta tvarka pateikia pranešimą apie naujai nustatytas ir (ar) pasikeitusias šilumos perdavimo tinklų apsaugos zonas kartu su Nekilnojamojo turto kadastro nuostatuose, nurodytais Plane nustatytų šilumos perdavimo tinklų apsaugos zonų erdviniais duomenimis ir į jas patenkančių arba nebepatenkančių (kai pasikeitė ar buvo panaikinta anksčiau nustatyta ta pati šilumos perdavimo tinklų apsaugos zona) Nekilnojamojo turto registre įregistruotų žemės sklypų unikaliais numeriais ir kitais Nekilnojamojo turto kadastro nuostatuose nurodytais dokumentais. Pranešimo pagrindu Nekilnojamojo turto kadastro ir Nekilnojamojo turto registro tvarkytojas žemės sklypų registrų išrašuose padarys atitinkamas žymas apie naujai nustatytas, pasikeitusias specialiąsias žemės naudojimo sąlygas (šilumos perdavimo tinklų apsaugos zonas).

Plano iniciatorius per 15 darbo dienų nuo Plano patvirtinimo dienos registruotu laišku informuos suinteresuotus asmenis vadovaujantis Tvarkos aprašo trečiojo skirsnio 21 punktu.

Žemės sklypų ir žemės plotų, kuriuose žemės sklypai nesuformuoti, patenkančių į Visagino savivaldybės teritorijoje esančių šilumos perdavimo tinklų apsaugos zonų teritorijų planą, sąrašo 1-14 lentelėse pateikiama informacija apie Visagino savivaldybės teritorijoje esančių šilumos perdavimo tinklų apsaugos zonų teritorijų planą (atskirai pagal kiekvieną Nekilnojamojo turto registro duomenų bazėje įregistruotą šilumos perdavimo tinklą), žemės sklypų, kurie patenka į šilumos tinklų perdavimo apsaugos zonų teritorijas, ir žemės plotus, kuriuose žemės sklypai nesuformuoti ir kurie patenka į šilumos perdavimo tinklų apsaugos zonų teritorijas.

ŽEMĖS SKLYPŲ IR ŽEMĖS PLOTŲ, KURIUOSE ŽEMĖS SKLYPAI NESUFORMUOTI, PATENKANČIŲ Į VISAGINO SAVIVALDYBĖS TERITORIJOJE ESANČIŲ ŠILUMOS PERDAVIMO TINKLŲ APSAUGOS ZONŲ TERITORIJŲ PLANĄ, SĄRAŠAS

1 lentelė. Žemės sklypų, patenkančių į šilumos perdavimo tinklų apsaugos zonų teritorijas, sąrašas. Visagino savivaldybės teritorijoje esančių šilumos perdavimo tinklų apsaugos zonų teritorijų planas.

Šilumos tinklo unikalus daikto Nr. 3098-3003-0016 Nekilnojamojo turto registro (toliau – NTK) duomenų bazėje.

Šilumos perdavimo tinklo adresas – Visagino m.

Eil. Nr.	Žemės sklypo unikalus numeris	Žemės sklypas suformavimo tipas	Planu nustatomas šilumos tinklų perdavimo apsaugos zonos plotas, ha	NTK įregistruotas šilumos tinklų perdavimo apsaugos zonos plotas, ha arba nėra registruotas
1.	4400-4990-9580	suformuotas atliekant kadastrinius matavimus	0.0296	0.0332
2.	4400-4990-4192	suformuotas atliekant kadastrinius matavimus	0.0129	0.0089
3.	4400-3801-0587	suformuotas atliekant kadastrinius matavimus	0.2131	0.1839
4.	4400-3800-7782	suformuotas atliekant kadastrinius matavimus	0.0602	0.0589
5.	4400-2075-7044*	suformuotas atliekant kadastrinius matavimus	0.0600; 0.0040; 0.0286	0.0589
6.	4583-0002-0012	suformuotas atliekant kadastrinius matavimus	0.0412	0.0362
7.	4400-2869-1278	suformuotas atliekant kadastrinius matavimus	0.0295	nėra registruotas
8.	4400-2868-8284*	suformuotas atliekant kadastrinius matavimus	0.0027; 0.0167	nėra registruotas
9.	4400-2137-6769*	suformuotas atliekant kadastrinius matavimus	0.0792; 0.0006; 0.0763	0.0914
10.	4400-2155-5059*	suformuotas atliekant kadastrinius matavimus	0.0512; 0.0444; 0.1729	0.215
11.	4400-2155-5126	suformuotas atliekant kadastrinius matavimus	0.0123	nėra registruotas
12.	4400-1820-0036	suformuotas atliekant kadastrinius matavimus	0.0463	0.0427
13.	4400-1820-0472	suformuotas atliekant kadastrinius matavimus	0.0132	0.1477
14.	4583-0002-0005	suformuotas atliekant kadastrinius matavimus	0.0134	0.1168
15.	4400-2451-6108	suformuotas atliekant kadastrinius matavimus	0.0216	0.0302
16.	4400-2451-6054	suformuotas atliekant kadastrinius matavimus	0.0923	0.0981
17.	4400-1132-4955	suformuotas atliekant kadastrinius matavimus	0.0110	nėra registruotas

18.	4400-3143-2142*	suformuotas atliekant kadastrinius matavimus	0.0201; 0.0005	nėra registruotas
19.	4583-0002-0033	suformuotas atliekant kadastrinius matavimus	0.1872	0.2031
20.	4400-2451-6376*	suformuotas atliekant kadastrinius matavimus	0.0114; 0.0189; 0.0980	0.1322
21.	4400-0662-5783*	suformuotas atliekant kadastrinius matavimus	0.0226; 0.0202	0.042
22.	4400-2154-7379	suformuotas atliekant kadastrinius matavimus	0.1175	0.1024
23.	4400-3114-8055	suformuotas atliekant kadastrinius matavimus	0.0594	0.0566
24.	4400-3114-7236	suformuotas atliekant kadastrinius matavimus	0.0514	0.0456
25.	4583-0002-0036	suformuotas atliekant kadastrinius matavimus	0.0066	0.006
26.	4400-2745-1952*	suformuotas atliekant kadastrinius matavimus	0.0181; 0.0078	0.0232
27.	4400-2745-2182	suformuotas atliekant kadastrinius matavimus	0.0169	0.0156
28.	4400-3142-0670	suformuotas atliekant kadastrinius matavimus	0.0210	nėra registruotas
29.	4400-0517-6736	suformuotas atliekant kadastrinius matavimus	0.0261	0.0263
30.	4583-0001-0015*	suformuotas atliekant kadastrinius matavimus	0.0379; 0.0268; 0.0070	0.0518
31.	4583-0001-0014	suformuotas atliekant kadastrinius matavimus	0.0525	0.1904
32.	4583-0001-0013*	suformuotas atliekant kadastrinius matavimus	0.0074; 0.0004	0.0045
33.	4400-3832-2286	suformuotas atliekant kadastrinius matavimus	0.0091	nėra registruotas
34.	4400-2861-7325	suformuotas atliekant kadastrinius matavimus	0.0189	0.0207
35.	4583-0001-0007	suformuotas atliekant kadastrinius matavimus	0.0180	0.1587
36.	4400-1591-1250	suformuotas atliekant kadastrinius matavimus	0.0251	0.0201
37.	4400-3063-6369	suformuotas atliekant kadastrinius matavimus	0.0057	0.0053
38.	4583-0002-0009	suformuotas atliekant kadastrinius matavimus	0.0408	0.1085
39.	4400-1011-1816	suformuotas atliekant kadastrinius matavimus	0.0806	0.0481
40.	4400-1513-3810	suformuotas atliekant kadastrinius matavimus	0.0075	nėra registruotas
41.	4400-2153-4874*	suformuotas atliekant kadastrinius matavimus	0.0209; 0.0338; 0.0461	0.0846
42.	4400-2154-7335	suformuotas atliekant kadastrinius matavimus	0.0262	0.0379
43.	4400-2848-7185	suformuotas atliekant kadastrinius matavimus	0.0128	0.0101
44.	4400-2154-5484*	suformuotas atliekant kadastrinius matavimus	0.0863; 0.0527	0.0949
45.	4400-3848-0298	suformuotas atliekant kadastrinius matavimus	0.0353; 0.0010	0.1025
46.	4583-0001-0001	suformuotas atliekant kadastrinius matavimus	0.0020	nėra registruotas

47.	4400-1863-5073*	suformuotas atliekant kadastrinius matavimus	0.8234; 0.0216; 0.0049; 0.0099; 0.0061; 0.0012; 0.0138; 0.0109; 0.0029	0.1733
48.	4400-3067-7628	suformuotas atliekant kadastrinius matavimus	0.0070	0.0602
49.	4400-2023-7180	suformuotas atliekant kadastrinius matavimus	0.0714	0.083
50.	4400-3064-6554	suformuotas atliekant kadastrinius matavimus	0.0038;	0.0873
51.	4400-1513-2133	suformuotas atliekant kadastrinius matavimus	0.0052	0.0051
52.	4400-3848-5251*	suformuotas atliekant kadastrinius matavimus	0.2026; 0.0438; 0.0183	0.3376
53.	4400-5202-0560*	suformuotas atliekant kadastrinius matavimus	0.1045; 0.0385; 0.1506	1.8011
54.	4400-1842-4289	suformuotas atliekant kadastrinius matavimus	0.0029	0.1511
55.	4400-4319-3477*	suformuotas atliekant kadastrinius matavimus	0.0310; 0.0152	0.3042
56.	4400-3848-3602*	suformuotas atliekant kadastrinius matavimus	0.0608; 0.2697	0.7437
57.	4400-2155-5404*	suformuotas atliekant kadastrinius matavimus	0.0190; 0.0984; 0.0793	0.1894
58.	4400-3101-9457*	suformuotas atliekant kadastrinius matavimus	0.0036; 0.0177	nėra registruotas
59.	4400-4352-4816*	suformuotas atliekant kadastrinius matavimus	0.0010; 0.0407; 0.0063	nėra registruotas
60.	4583-0002-0011	suformuotas atliekant kadastrinius matavimus	0.0326	0.0287
61.	4400-3848-6016*	suformuotas atliekant kadastrinius matavimus	0.3576; 0.0002	0.5633
62.	4400-0027-8264*	suformuotas atliekant kadastrinius matavimus	0.0046; 0.0058	0.009
63.	4583-0002-0008	suformuotas atliekant kadastrinius matavimus	0.0117	0.0088
64.	4400-0107-4924	suformuotas atliekant kadastrinius matavimus	0.0874	0.1359
65.	4583-0003-0023	suformuotas atliekant kadastrinius matavimus	0.0241	0.022
66.	4400-2153-1911	suformuotas atliekant kadastrinius matavimus	0.0075	0.0453
67.	4400-2832-3879	suformuotas atliekant kadastrinius matavimus	0.0178	0.0355
68.	4400-2868-9350	suformuotas atliekant kadastrinius matavimus	0.1444	0.1403
69.	4400-2155-5248	suformuotas atliekant kadastrinius matavimus	0.0197	0.8924
70.	4400-0289-3376	suformuotas atliekant kadastrinius matavimus	0.0698	0.0709
71.	4583-0003-0011	suformuotas atliekant kadastrinius matavimus	0.0055	0.1049
72.	4583-0003-0008	suformuotas atliekant kadastrinius matavimus	0.0316	nėra registruotas
73.	4583-0003-0002	suformuotas atliekant kadastrinius matavimus	0.0040	0.0035
74.	4583-0003-0015*	suformuotas atliekant kadastrinius matavimus	0.0159; 0.0018	0.0262

75.	4400-2154-9608*	suformuotas atliekant kadastrinius matavimus	0.0052; 0.0299	0.0662
76.	4400-2153-4786	suformuotas atliekant kadastrinius matavimus	0.0025	0.0322
77.	4400-1539-0238	suformuotas atliekant kadastrinius matavimus	0.0004	0.0005
78.	4583-0003-0005*	suformuotas atliekant kadastrinius matavimus	0.0031; 0.0078; 0.0006	0.0088
79.	4400-0941-3663	suformuotas atliekant kadastrinius matavimus	0.0032; 0.0042	0.006
80.	4400-2080-2666	suformuotas atliekant kadastrinius matavimus	0.0104; 0.0001	0.008
81.	4583-0003-0016	suformuotas atliekant kadastrinius matavimus	0.0042	0.0205
82.	4583-0003-0006	suformuotas atliekant kadastrinius matavimus	0.0012	0.0012
83.	4400-1830-3881*	suformuotas atliekant kadastrinius matavimus	0.0053; 0.0034; 0.0097	0.0238
84.	4400-1513-4117	suformuotas atliekant kadastrinius matavimus	0.0186	0.0157
85.	4400-1830-4080	suformuotas atliekant kadastrinius matavimus	0.0737	0.0774
86.	4400-1830-3960	suformuotas atliekant kadastrinius matavimus	0.0705	0.0728
87.	4400-2869-0174*	suformuotas atliekant kadastrinius matavimus	0.0048; 0.0041	0.0062
88.	4400-0105-0410*	suformuotas atliekant kadastrinius matavimus	0.0036; 0.0026	0.0035
89.	4400-2154-7268*	suformuotas atliekant kadastrinius matavimus	0.0063; 0.0020	0.0062
90.	4400-3036-2150*	suformuotas atliekant kadastrinius matavimus	0.3276; 0.1260	0.4902
91.	4583-0003-0010	suformuotas atliekant kadastrinius matavimus	0.0150	0.20
92.	4583-0002-0003	suformuotas atliekant kadastrinius matavimus	0.0020	nėra registruotas
93.	4583-0003-0017*	suformuotas atliekant kadastrinius matavimus	0.0644; 0.0241	0.1249
94.	4400-1211-8908	suformuotas atliekant kadastrinius matavimus	0.0090; 0.0403	nėra registruotas
95.	4400-2054-2698	suformuotas atliekant kadastrinius matavimus	0.0310; 0.0047; 0.0107; 0.0128; 0.0044; 0.0044; 0.0141; 0.0001	0.0895

* Žemės sklypas patenka į daugiau nei vieną šilumos perdavimo tinklų teritoriją.

2 lentelė. Žemės plotai, kuriuose žemės sklypai nesuformuoti ir kurie patenka į šilumos perdavimo tinklų apsaugos zonų teritorijas, sąrašas. Visagino savivaldybės teritorijoje esančių šilumos perdavimo tinklų apsaugos zonų teritorijų planas.

Nesuformuoto žemės sklypo Eil. Nr.	Planu nustatomas šilumos tinklų perdavimo apsaugos zonos plotas neformuotam žemės sklypui, ha	Nesuformuoto žemės sklypo centro koordinatė (x/y)
1 LVŽ	0.1590	6166449/653158

2 LVŽ	0.0280	6166336/653185
3 LVŽ	0.0283	6166354/653196
4 LVŽ	0.0868	6166325/653233
5 LVŽ	0.0010	6166027/653339
6 LVŽ	0.0024	6165953/653537
7 LVŽ	0.0102	6165911/653592
8 LVŽ	0.0030	6165820/653729
9 LVŽ	0.0006	6165785/653736
10 LVŽ	0.0029	6165778/653829
11 LVŽ	0.0983	6166041/653132
12 LVŽ	0.0094	6165914/652974
13 LVŽ	0.0033	6165854/652921
14 LVŽ	0.0032	6165908/652990
15 LVŽ	0.0008	6165904/652994
16 LVŽ	0.2122	6165787/652606
17 LVŽ	0.0170	6165850/652386
18 LVŽ	0.0482	6165810/652479
19 LVŽ	0.0127	6165806/652451
20 LVŽ	0.0100	6165714/652399
21 LVŽ	0.0047	6165708/652350
22 LVŽ	0.0303	6165585/652376
23 LVŽ	0.0015	6165662/652616
24 LVŽ	0.0112	6165753/653453
25 LVŽ	0.0031	6165731/653426
26 LVŽ	0.0149	6165710/653427
27 LVŽ	0.0039	6165739/653486
28 LVŽ	0.0671	6165741/653261
29 LVŽ	0.2030	6165541/653237
30 LVŽ	0.0199	6165615/652976

31 LVŽ	0.0113	6165481/652924
32 LVŽ	0.1037	6165568/652748
33 LVŽ	0.0072	6165545/652828
34 LVŽ	0.0148	6165514/652792
35 LVŽ	0.0287	6165521/652751
36 LVŽ	0.0194	6165567/652679
37 LVŽ	0.0434	6165493/652707
38 LVŽ	0.0076	6165481/652768
39 LVŽ	0.0016	6165448/652872
40 LVŽ	0.0113	6165457/652913
41 LVŽ	0.0247	6165467/652973
42 LVŽ	0.0042	6165496/653014
43 LVŽ	0.0148	6165474/653058
44 LVŽ	0.0823	6165489/653189
45 LVŽ	0.0757	6165443/653353
46 LVŽ	0.0186	6165380/652885
47 LVŽ	0.0011	6165379/652895
48 LVŽ	0.0136	6165386/652934
49 LVŽ	0.1020	6165562/653636
50 LVŽ	0.0045	6165365/653216
51 LVŽ	0.0010	6165169/653027
52 LVŽ	0.0037	6165188/653019
53 LVŽ	0.0222	6165246/653097
54 LVŽ	0.0248	6165255/653170
55 LVŽ	0.0034	6165180/653182
56 LVŽ	0.0132	6165141/653018
57 LVŽ	0.0056	6165184/653260
58 LVŽ	0.0255	6165147/652617
59 LVŽ	0.0247	6165167/652587

60 LVŽ	0.0058	6165160/652562
61 LVŽ	0.0146	6165155/652535
62 LVŽ	0.0590	6165124/652503
63 LVŽ	0.0066	6165095/652524
64 LVŽ	0.0175	6165216/653289
65 LVŽ	0.0276	6165289/653298
66 LVŽ	0.0156	6165440/653640
67 LVŽ	0.0154	6165396/653610
68 LVŽ	0.0865	6165340/653543
69 LVŽ	0.1346	6165213/653559
70 LVŽ	0.0670	6165279/653633
71 LVŽ	0.0705	6165292/653699
72 LVŽ	0.0718	6165221/653686
73 LVŽ	0.0828	6165170/653761
74 LVŽ	0.0687	6165167/653833
75 LVŽ	0.0029	6165148/653813
76 LVŽ	0.0221	6165077/653924
77 LVŽ	0.0830	6165434/653806
78 LVŽ	0.0856	6165388/653765
79 LVŽ	0.0860	6165093/654021
80 LVŽ	0.0327	6165078/654212
81 LVŽ	0.0268	6165033/654157
82 LVŽ	0.0265	6165036/654094
83 LVŽ	0.0474	6164995/653984
84 LVŽ	0.0410	6165072/654334
85 LVŽ	0.0214	6165005/654261
86 LVŽ	0.0437	6164887/654203
87 LVŽ	0.1470	6164914/653931
88 LVŽ	0.0321	6164842/653863

89 LVŽ	0.0240	6164805/653837
90 LVŽ	0.2665	6164714/654073
91 LVŽ	0.2487	6164508/654026
92 LVŽ	0.7441	6164530/653865
93 LVŽ	0.0140	6164684/653830
94 LVŽ	0.0131	6164637/653847
95 LVŽ	0.1556	6164600/653892
96 LVŽ	0.0166	6164605/653849
97 LVŽ	0.0123	6164931/654247
98 LVŽ	0.1964	6165026/654342
99 LVŽ	0.0722	6164885/654324
100 LVŽ	0.0375	6164951/654313
101 LVŽ	0.0055	6164927/654286
102 LVŽ	0.0069	6164922/654295
103 LVŽ	0.0200	6164954/654369
104 LVŽ	0.0461	6164994/654417
105 LVŽ	0.0242	6164887/654586
106 LVŽ	0.0180	6164653/654516
107 LVŽ	0.0329	6164840/654650
108 LVŽ	0.0611	6164788/654698
109 LVŽ	0.0306	6164725/654798
110 LVŽ	0.0008	6164407/654048
111 LVŽ	0.0010	6164390/654032
112 LVŽ	0.4950	6164348/654129
113 LVŽ	0.0013	6164355/653962
114 LVŽ	0.0020	6164335/653976
115 LVŽ	0.0012	6164307/653979
116 LVŽ	0.0026	6164288/653992
117 LVŽ	0.0012	6164260/653996

118 LVŽ	0.0015	6164240/654011
119 LVŽ	0.0039	6164209/654034
120 LVŽ	0.0043	6164213/654056
121 LVŽ	0.2226	6164158/654288
122 LVŽ	0.0226	6164123/654362
123 LVŽ	0.0295	6164892/654541
124 LVŽ	0.0015	6164848/654462
125 LVŽ	0.0015	6164849/654468
126 LVŽ	0.0014	6164848/654475
127 LVŽ	0.0477	6164891/654741
128 LVŽ	1.2135	6164726/654930
129 LVŽ	0.2631	6164689/655157
143 LVŽ	0.0024	6166309/653437
144 LVŽ	0.0003	6166338/653449

3 lentelė. Žemės sklypų, patenkančių į šilumos perdavimo tinklų apsaugos zonų teritorijas, sąrašas. Visagino savivaldybės šilumos perdavimo tinklų apsaugos zonų teritorijų planas.

Šilumos tinklo unikalus daikto Nr. 4500-2005-9012 Nekilnojamojo turto registro duomenų bazėje.

Šilumos perdavimo tinklo adresas – Visagino sav.

Eil. Nr.	Žemės sklypo unikalus numeris	Žemės sklypas suformavimo tipas	Planu nustatomas šilumos tinklų perdavimo apsaugos zonos plotas, h	NTK įregistruotas šilumos tinklų perdavimo apsaugos zonos plotas, ha arba nėra registruotas
1.	4400-5370-0140	suformuotas atliekant kadastrinius matavimus	0.0015	nėra registruotas
2.	4400-5376-0930	suformuotas atliekant kadastrinius matavimus	0.0030	nėra registruotas
3.	4400-1226-3720	suformuotas atliekant kadastrinius matavimus	0.0029	0.0841
4.	4535-0005-0013	suformuotas atliekant kadastrinius matavimus	0.0006	0.0928
5.	4400-2345-8177	suformuotas atliekant kadastrinius matavimus	0.0004	0.0032

6.	4400-0516-1920	suformuotas atliekant kadastrinius matavimus	0.0523	0.072
7.	4400-4022-4824	suformuotas atliekant kadastrinius matavimus	0.0075; 0.0162; 0.0069; 0.0143	0.1322
8.	4535-0005-0016	suformuotas atliekant kadastrinius matavimus	0.0095	0.1651
9.	4400-2060-6686	suformuotas atliekant kadastrinius matavimus	0.0619	0.8339
10.	4400-2080-2800	suformuotas atliekant kadastrinius matavimus	0.0203; 0.0252; 0.0031; 0.0012	0.0876

* Žemės sklypas patenka į daugiau nei vieną šilumos perdavimo tinklų teritoriją.

4 lentelė. Žemės plotai, kuriuose žemės sklypai nesuformuoti ir kurie patenka į šilumos perdavimo tinklų apsaugos zonų teritorijas, sąrašas. Visagino m. ir

Visagino savivaldybės šilumos perdavimo tinklų apsaugos zonų teritorijų planas.

Nesuformuoto žemės sklypo Eil. Nr.	Planu nustatomas šilumos tinklų perdavimo apsaugos zonos plotas neformuotam žemės sklypui, ha	Nesuformuoto žemės sklypo centro koordinatė (x/y)
130 LVŽ	1.2962	6163607/655632
131 LVŽ	0.0379	6164358/656395
132 LVŽ	0.0136	6164357/656498
133 LVŽ	1.3698	6163859/656342
134 LVŽ	0.1402	6163193/656197
135 LVŽ	1.4424	6163119/656761

5 lentelė. Žemės sklypų, patenkančių į šilumos perdavimo tinklų apsaugos zonų teritorijas, sąrašas. Visagino savivaldybės šilumos perdavimo tinklų apsaugos zonų teritorijų planas.

Šilumos tinklo unikalus daikto Nr. 4400-0686-1981 Nekilnojamojo turto registro duomenų bazėje.

Šilumos perdavimo tinklo adresas – Visagino sav.

Eil. Nr.	Žemės sklypo unikalus numeris	Žemės sklypas suformavimo tipas	Planu nustatomas šilumos tinklų perdavimo apsaugos zonos plotas, ha	NTK įregistruotas šilumos tinklų perdavimo apsaugos zonos plotas, ha arba nėra registruotas
----------	-------------------------------	---------------------------------	---	---

1.	4400-4022-4824	suformuotas atliekant kadastrinius matavimus	0.0279	0.1322
2.	4400-1856-1589	suformuotas atliekant kadastrinius matavimus	0.0076	nėra registruotas
3.	4400-1471-5887	suformuotas atliekant kadastrinius matavimus	0.0052; 0.0083	0.0146
4.	4400-1676-0471	suformuotas atliekant preliminarius matavimus	0.0130; 0.0114	nėra registruotas
5.	4400-1958-4298	suformuotas atliekant preliminarius matavimus	0.0112	nėra registruotas
6.	4400-3794-7232	suformuotas atliekant kadastrinius matavimus	0.0137	0.015
7.	4400-2030-3175	suformuotas atliekant kadastrinius matavimus	0.0010	0.169
8.	4400-2111-1391	suformuotas atliekant kadastrinius matavimus	1.6573	9.3987

* Žemės sklypas patenka į daugiau nei vieną šilumos perdavimo tinklų teritoriją.

6 lentelė. Žemės plotai, kuriuose žemės sklypai nesuformuoti ir kurie patenka į šilumos perdavimo tinklų apsaugos zonų teritorijas, sąrašas. Visagino savivaldybės teritorijoje esančių šilumos perdavimo tinklų apsaugos zonų teritorijų planas.

Nesuformuoto žemės sklypo Eil. Nr.	Planu nustatomas šilumos tinklų perdavimo apsaugos zonos plotas neformuotam žemės sklypui, ha	Nesuformuoto žemės sklypo centro koordinatė (x/y)
136 LVŽ	0.5331	6162757/657315
140 LVŽ	1.6582	6163612/657709
141 LVŽ	3.5159	6164313/659243

7 lentelė. Žemės sklypų, patenkančių į šilumos perdavimo tinklų apsaugos zonų teritorijas, sąrašas. Visagino savivaldybės šilumos perdavimo tinklų apsaugos zonų teritorijų planas.

Šilumos tinklo unikalus daikto Nr. 4400-0687-0826 Nekilnojamojo turto registro duomenų bazėje.

Šilumos perdavimo tinklo adresas – Visagino sav.

Eil. Nr.	Žemės sklypo unikalus numeris	Žemės sklypas suformavimo tipas	Planu nustatomas šilumos tinklų perdavimo apsaugos zonos plotas, ha	NTK įregistruotas šilumos tinklų perdavimo apsaugos zonos plotas, ha arba nėra registruotas
----------	-------------------------------	---------------------------------	---	---

1.	4400-1453-8704	suformuotas atliekant kadastrinius matavimus	0.0023; 0.0094	0.3266
2.	4400-2030-3175	suformuotas atliekant kadastrinius matavimus	0.1675	0.169

* Žemės sklypas patenka į daugiau nei vieną šilumos perdavimo tinklų teritoriją.

8 lentelė. Žemės plotai, kuriuose žemės sklypai nesuformuoti ir kurie patenka į šilumos perdavimo tinklų apsaugos zonų teritorijas, sąrašas. Visagino savivaldybės teritorijoje esančių šilumos perdavimo tinklų apsaugos zonų teritorijų planas.

Nesuformuoto žemės sklypo Eil. Nr.	Planu nustatomas šilumos tinklų perdavimo apsaugos zonos plotas neformuotam žemės sklypui, ha	Nesuformuoto žemės sklypo centro koordinatė (x/y)
139 LVŽ	0.2514	6164153/658350

9 lentelė. Žemės sklypų, patenkančių į šilumos perdavimo tinklų apsaugos zonų teritorijas, sąrašas. Visagino savivaldybės šilumos perdavimo tinklų apsaugos zonų teritorijų planas.

Šilumos tinklo unikalus daikto Nr. 4400-0732-9726 Nekilnojamojo turto registro duomenų bazėje.

Šilumos perdavimo tinklo adresas – Visagino sav.

Eil. Nr.	Žemės sklypo unikalus numeris	Žemės sklypas suformavimo tipas	Planu nustatomas šilumos tinklų perdavimo apsaugos zonos plotas, ha	NTK įregistruotas šilumos tinklų perdavimo apsaugos zonos plotas, ha arba nėra registruotas
1.	4400-2100-5889	suformuotas atliekant kadastrinius matavimus	0.0425	1.3724
2.	4400-1496-5166	suformuotas atliekant preliminarius matavimus	0.0211	nėra registruotas

* Žemės sklypas patenka į daugiau nei vieną šilumos perdavimo tinklų teritoriją.

10 lentelė. Žemės plotai, kuriuose žemės sklypai nesuformuoti ir kurie patenka į šilumos perdavimo tinklų apsaugos zonų teritorijas, sąrašas. Visagino savivaldybės teritorijoje esančių šilumos perdavimo tinklų apsaugos zonų teritorijų planas.

Nesuformuoto žemės sklypo Eil. Nr.	Planu nustatomas šilumos tinklų perdavimo apsaugos zonos plotas neformuotam žemės sklypui, ha	Nesuformuoto žemės sklypo centro koordinatė (x/y)
137 LVŽ	0.1866	6162500/657197

11 lentelė. Žemės sklypų, patenkančių į šilumos perdavimo tinklų apsaugos zonų teritorijas, sąrašas. Visagino savivaldybės šilumos perdavimo tinklų apsaugos zonų teritorijų planas.

Šilumos tinklo unikalus daikto Nr. 4400-5288-8594 Nekilnojamojo turto registro duomenų bazėje.

Šilumos perdavimo tinklo adresas – Visagino sav.

Eil. Nr.	Žemės sklypo unikalus numeris	Žemės sklypas suformavimo tipas	Planu nustatomas šilumos tinklų perdavimo apsaugos zonos plotas, ha	NTK įregistruotas šilumos tinklų perdavimo apsaugos zonos plotas, ha arba nėra registruotas
1.	4400-1496-5081	suformuotas atliekant preliminarinius matavimus	0.0058; 0.0055; 0.0055; 0.0050; 0.0045	nėra registruotas

* Žemės sklypas patenka į daugiau nei vieną šilumos perdavimo tinklų teritoriją.

12 lentelė. Žemės plotai, kuriuose žemės sklypai nesuformuoti ir kurie patenka į šilumos perdavimo tinklų apsaugos zonų teritorijas, sąrašas. Visagino savivaldybės teritorijoje esančių šilumos perdavimo tinklų apsaugos zonų teritorijų planas.

Nesuformuoto žemės sklypo Eil. Nr.	Planu nustatomas šilumos tinklų perdavimo apsaugos zonos plotas neformuotam žemės sklypui, ha	Nesuformuoto žemės sklypo centro koordinatė (x/y)
138 LVŽ	0.9074	6162552/656810

13 lentelė. Žemės sklypų, patenkančių į šilumos perdavimo tinklų apsaugos zonų teritorijas, sąrašas. Visagino savivaldybės šilumos perdavimo tinklų apsaugos zonų teritorijų planas.

Šilumos tinklo unikalus daikto Nr. 4400-0687-1012 Nekilnojamojo turto registro duomenų bazėje.

Šilumos perdavimo tinklo adresas – Visagino sav.

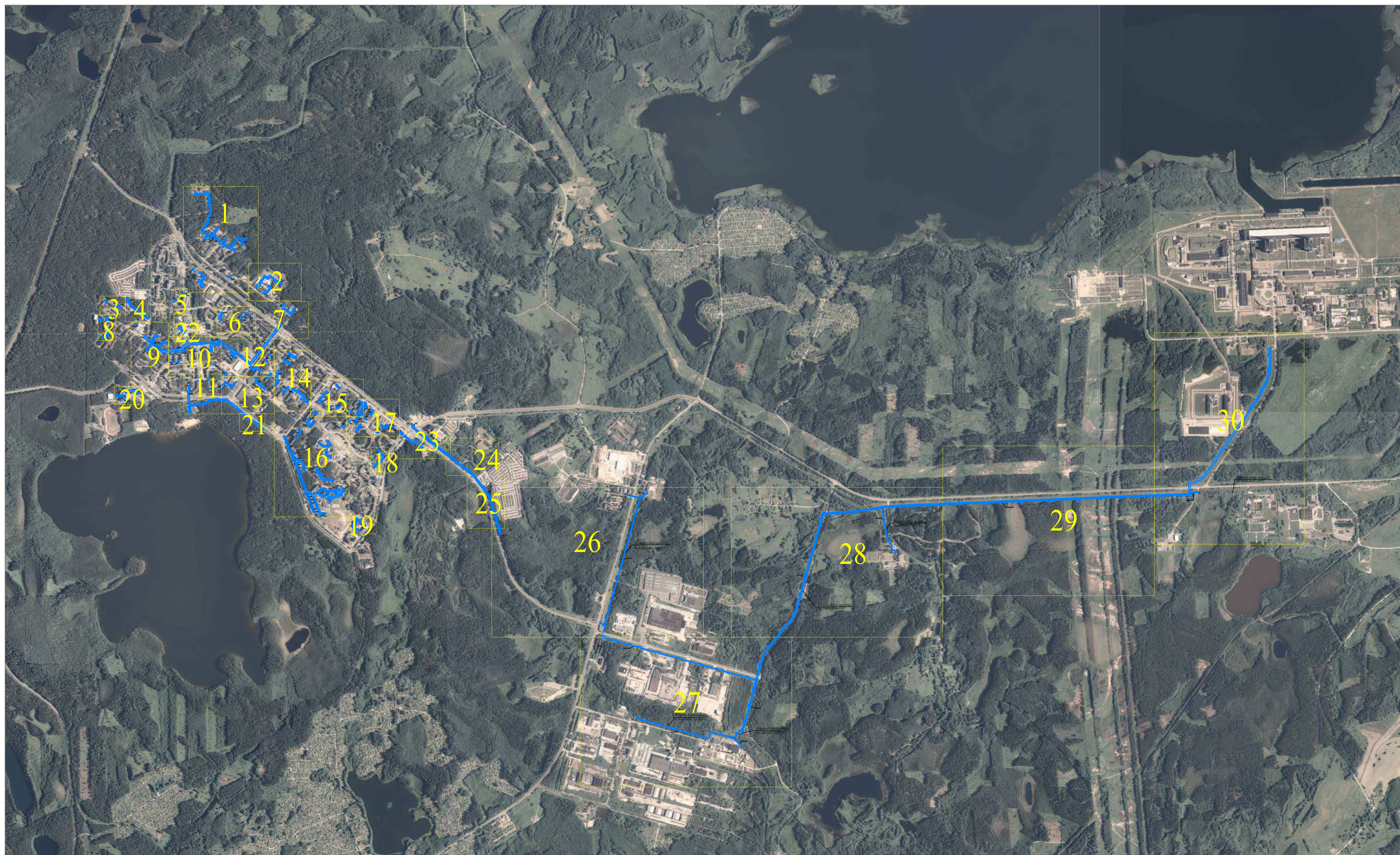
Eil. Nr.	Žemės sklypo unikalus numeris	Žemės sklypas suformavimo tipas	Planu nustatomas šilumos tinklų perdavimo apsaugos zonos plotas, ha	NTK įregistruotas šilumos tinklų perdavimo apsaugos zonos plotas, ha arba nėra registruotas
1.	4400-2110-7024	suformuotas atliekant kadastrinius matavimus	0.2802; 0.4187	0.735
2.	4400-2110-9740	suformuotas atliekant kadastrinius matavimus	0.0124; 0.0011; 0.0009; 0.0010	0.0704
3.	4400-1785-2338	suformuotas atliekant kadastrinius matavimus	0.0240; 0.0017; 0.0008	0.5232

* Žemės sklypas patenka į daugiau nei vieną šilumos perdavimo tinklų teritoriją.

14 lentelė. Žemės plotai, kuriuose žemės sklypai nesuformuoti ir kurie patenka į šilumos perdavimo tinklų apsaugos zonų teritorijas, sąrašas. Visagino savivaldybės teritorijoje esančių šilumos perdavimo tinklų apsaugos zonų teritorijų planas.

Nesuformuoto žemės sklypo Eil. Nr.	Planu nustatomas šilumos tinklų perdavimo apsaugos zonos plotas neformuotam žemės sklypui, ha	Nesuformuoto žemės sklypo centro koordinatė (x/y)
142 LVŽ	0.0645	6164383/660727

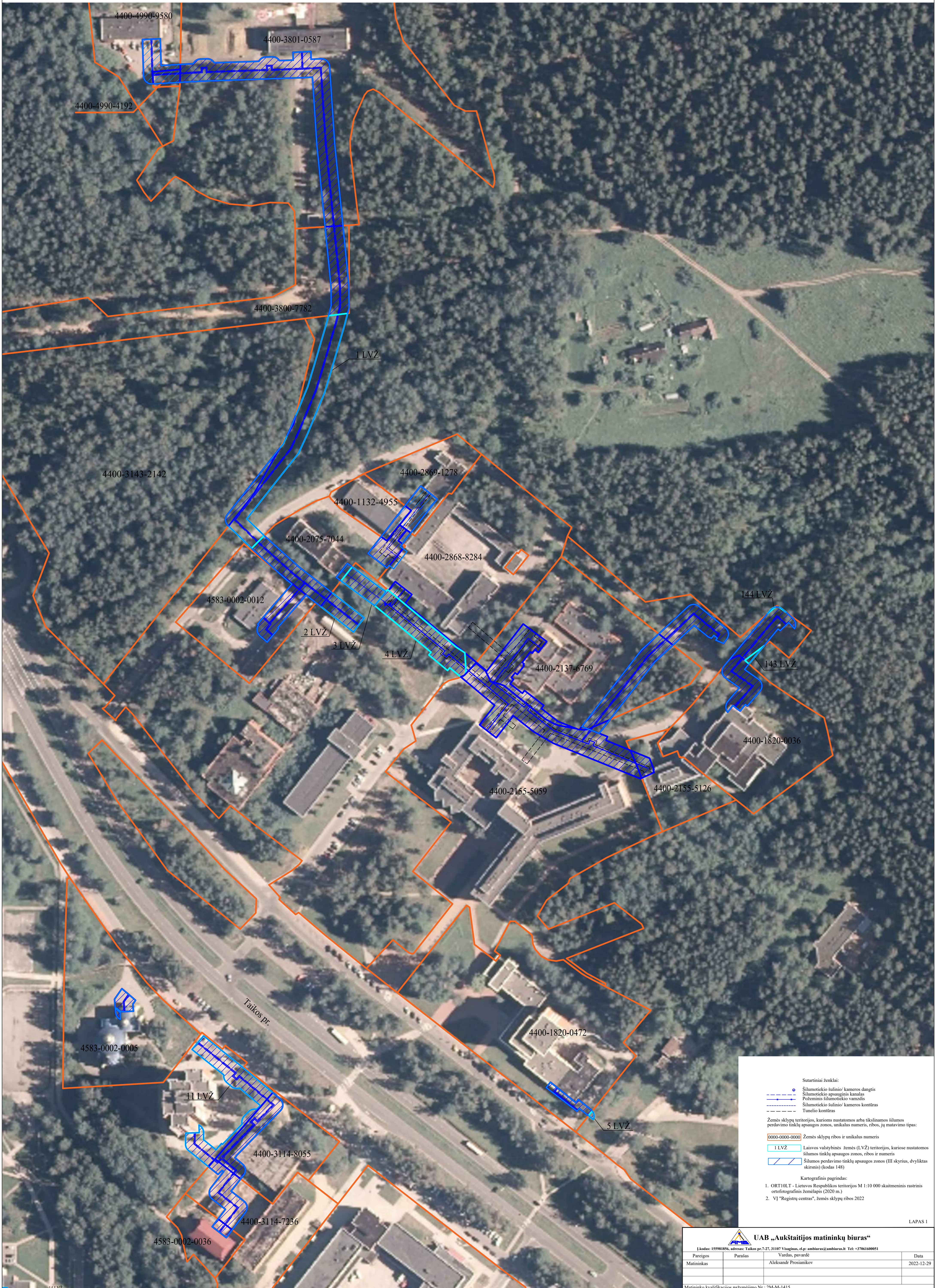
Visagino savivaldybės teritorijoje esančių šilumos perdavimo tinklų apsaugos zonų teritorijų planas



1. ORT10LT - Lietuvos Respublikos teritorijos M 1:10 000 skaitmeninis rastrinis ortofotografinis žemėlapis (2020 m.)

UAB „Aukštaitijos matininkų biuras“ <small>Įkanda: 155981856, adresas: Tarkos pr.7-27, 31107 Visaginas, elp: ambiras@ambiras.lt Tel: +37061600051</small>			
Pareigos	Parašas	Vardas, pavardė	Data
Matininkas		Aleksandr Prosiانkov	2022-12-29
Matininko kvalifikacijos pažymėjimo Nr.: 2M-M-1415			

Visagino savivaldybės teritorijoje esančių šilumos perdavimo tinklų apsaugos zonų teritorijų planas
M1:1000



Sutartiniai ženklai:

- Šilumotiekio šulinio/ kameros dangtis
- Šilumotiekio apsauginis kanalas
- Požeminis šilumotiekio vamzdis
- Šilumotiekio šulinio/ kameros kontūras
- - - Tunelio kontūras

Žemės sklypų teritorijos, kurioms nustatomos arba tikslinamos šilumos perdavimo tinklų apsaugos zonos, unikalus numeris, ribos, jų matavimo tipas:

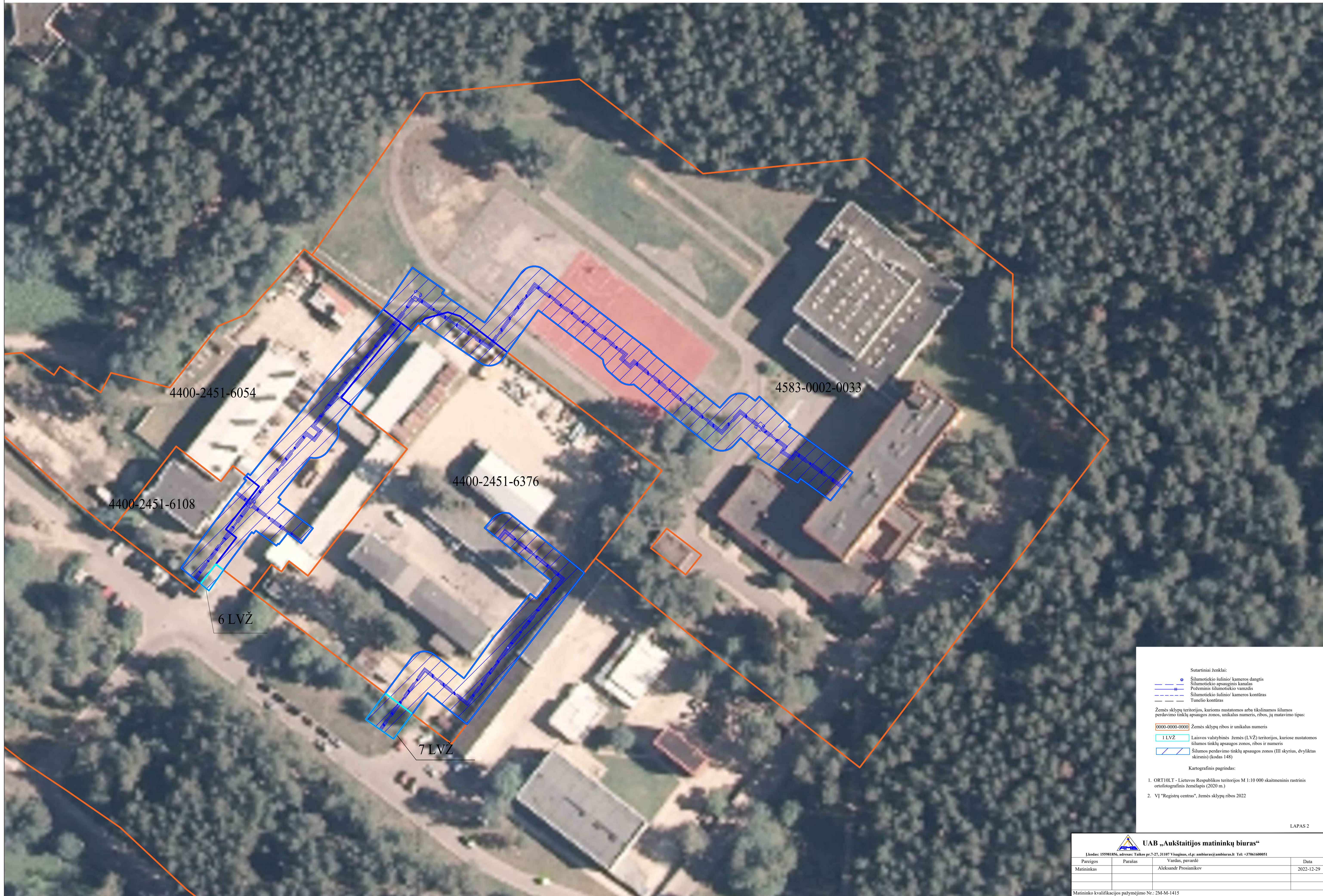
- 0000-0000-0000 Žemės sklypų ribos ir unikalus numeris
- 1 LVŽ Laisvos valstybinės žemės (LVŽ) teritorijos, kuriose nustatomos šilumos tinklų apsaugos zonos, ribos ir numeris
- Šilumos perdavimo tinklų apsaugos zonos (III skyrius, dvyliktas skirsnis) (kodas 148)

Kartografinis pagrindas:

- ORT10LT - Lietuvos Respublikos teritorijos M 1:10 000 skaitmeninis rastrinis ortofotografinis žemėlapis (2020 m.)
- VĮ "Registru centras", žemės sklypų ribos 2022

UAB „Aukštaitijos matininkų biuras“			
<small>Įkoduotas: 155981856, adresas: Taikos pr. 7-27, 31107 Visaginas, el. pa: ambiras@ambiras.lt Tel.: +37061600851</small>			
Parcos	Parašas	Vardas, pavardė	Data
Matininkas		Aleksandr Prosiانkov	2022-12-29
Matininko kvalifikacijos pažymėjimo Nr.: 2M-M-1415			

Visagino savivaldybės teritorijoje esančių šilumos perdavimo tinklų apsaugos zonų teritorijų planas
M1:500



Sutartiniai ženklai:

- Šilumotiekio šulinio/ kameros dangtis
- Šilumotiekio apsauginis kanalas
- Požeminis šilumotiekio vamzdis
- Šilumotiekio šulinio/ kameros kontūras
- Tunelio kontūras

Žemės sklypų teritorijos, kuriose nustatomos arba tikslinamos šilumos perdavimo tinklų apsaugos zonos, unikalus numeris, ribos, jų matavimo tipas:

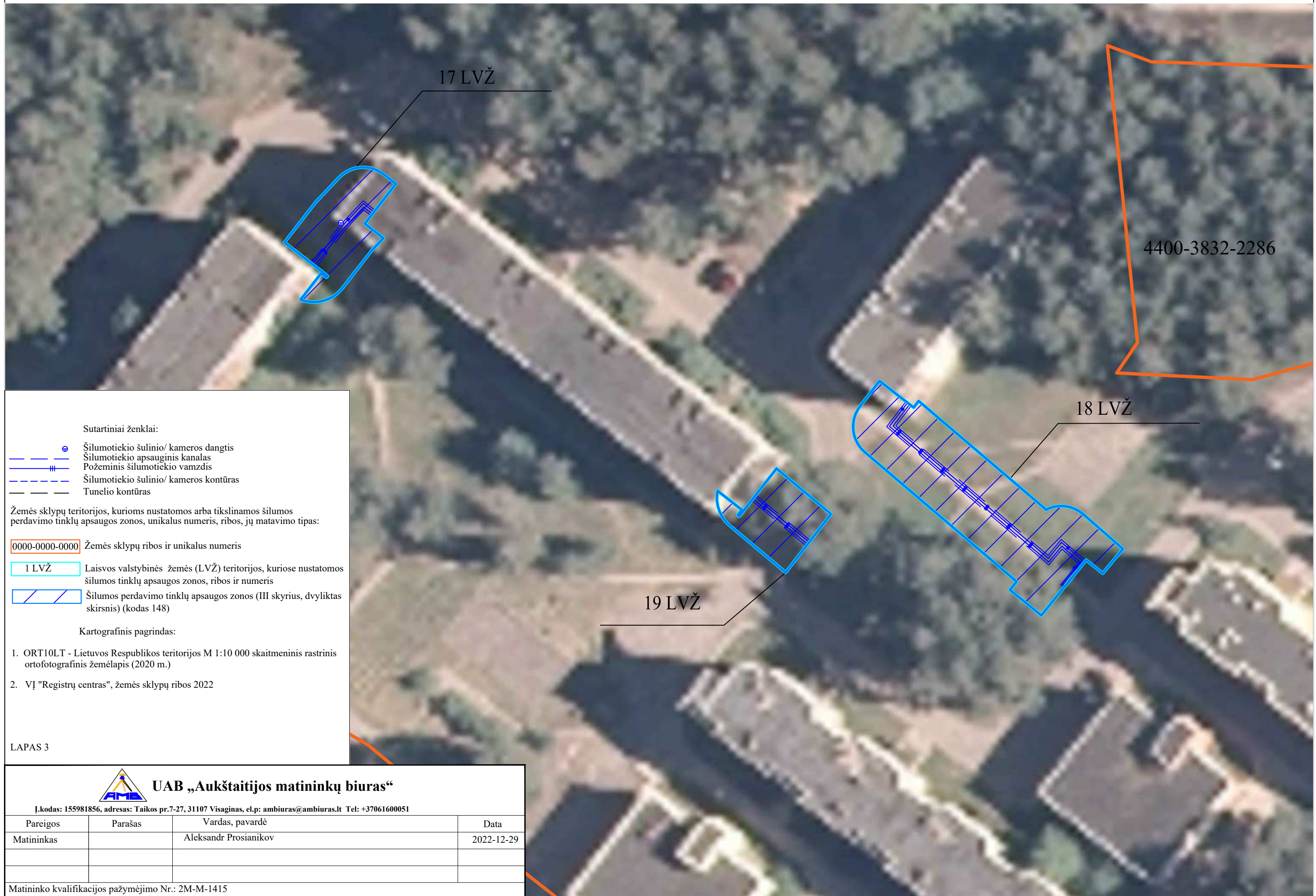
- 0000-0000-0000 Žemės sklypų ribos ir unikalus numeris
- 1 LVŽ Laisvos valstybinės žemės (LVŽ) teritorijos, kuriose nustatomos šilumos tinklų apsaugos zonos, ribos ir numeris
- Šilumos perdavimo tinklų apsaugos zonos (III skyrius, dvilyktis skirsnis) (kodas 148)

Kartografinis pagrindas:

- ORTIOLT - Lietuvos Respublikos teritorijos M 1:10 000 skaitmeninis rastrinis ortofotografinis žemėlapis (2020 m.)
- VĮ "Registru centras", žemės sklypų ribos 2022

UAB „Aukštaitijos matininkų biuras“ Įkodu: 155981856, adresas: Tautos pr.7-27, 31107 Visaginas, elp: ambiras@ambiras.lt Tel: +3761690651			
Pareigos	Paršas	Vardas, pavardė	Data
Matininkas		Aleksandr Prosiانkov	2022-12-29
Matininko kvalifikacijos pažymėjimo Nr.: 2M-M-1415			

Visagino savivaldybės teritorijoje esančių šilumos perdavimo tinklų apsaugos zonų teritorijų planas
M1:500



Sutartiniai ženklai:

- Šilumotiekio šulinio/ kameros dangtis
- Šilumotiekio apsauginis kanalas
- Požeminis šilumotiekio vamzdis
- Šilumotiekio šulinio/ kameros kontūras
- Tunelio kontūras

Žemės sklypų teritorijos, kurioms nustatomos arba tikslinamos šilumos perdavimo tinklų apsaugos zonos, unikalus numeris, ribos, jų matavimo tipas:

0000-0000-0000 Žemės sklypų ribos ir unikalus numeris

1 LVŽ Laisvos valstybinės žemės (LVŽ) teritorijos, kuriose nustatomos šilumos tinklų apsaugos zonos, ribos ir numeris

/ / / / Šilumos perdavimo tinklų apsaugos zonos (III skyrius, dvyliktas skirsnis) (kodas 148)

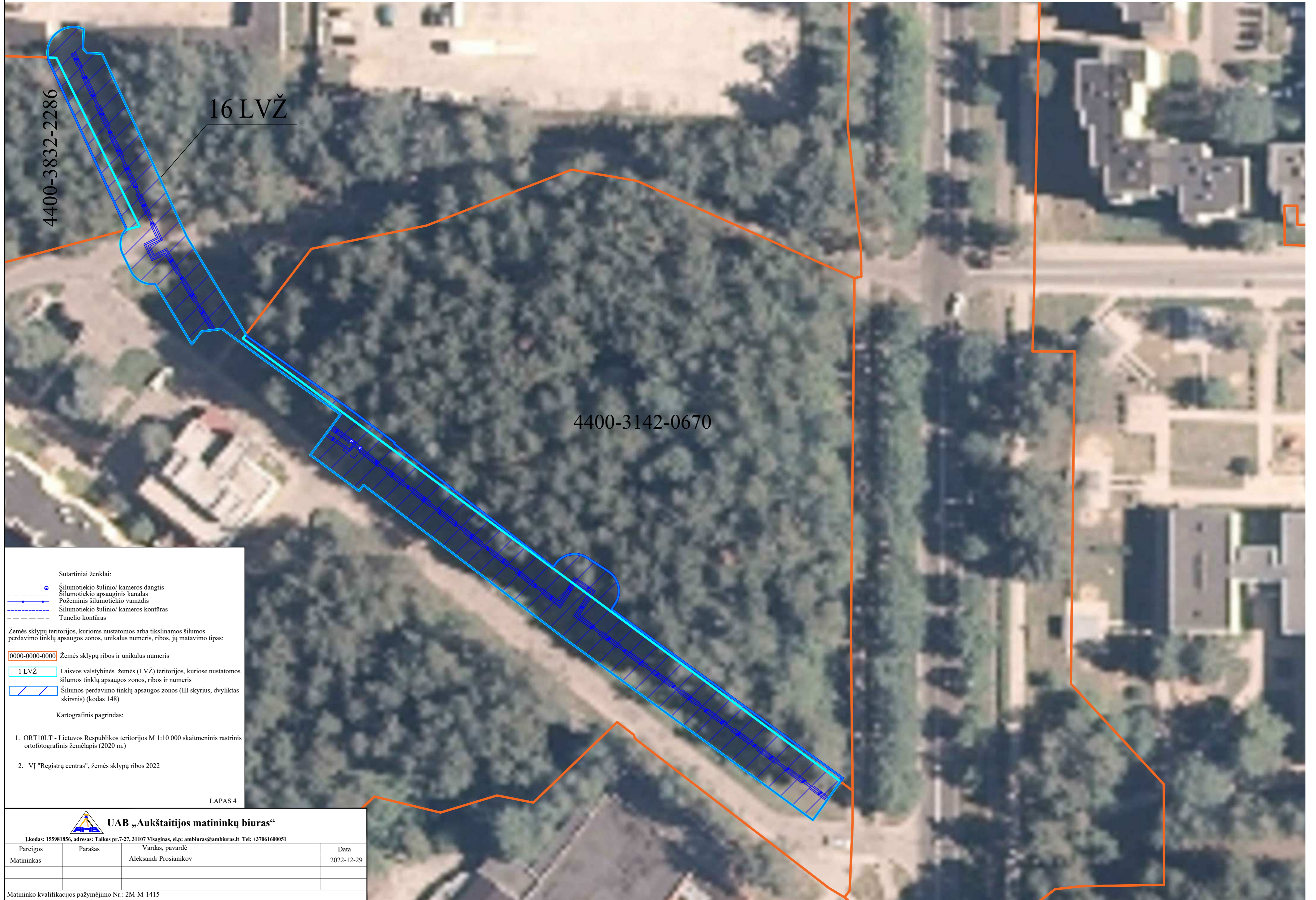
Kartografinis pagrindas:

- ORT10LT - Lietuvos Respublikos teritorijos M 1:10 000 skaitmeninis rastrinis ortofotografinis žemėlapis (2020 m.)
- VĮ "Registru centras", žemės sklypų ribos 2022

LAPAS 3

UAB „Aukštaitijos matininkų biuras“			
Įkodu: 155981856, adresas: Taikos pr.7-27, 31107 Visaginas, e.l.p: ambiuras@ambiuaras.lt Tel: +37061600051			
Pareigos	Parašas	Vardas, pavardė	Data
Matininkas		Aleksandr Prosiانikov	2022-12-29
Matininko kvalifikacijos pažymėjimo Nr.: 2M-M-1415			

Visagino savivaldybės teritorijoje esančių šilumos perdavimo tinklų apsaugos zonų teritorijų planas
M1:500



Sutartiniai ženklai:

- Šilumotiekio šulinio/ kameros dangtis
- Šilumotiekio apsauginis kanalas
- Požeminis šilumotiekio vamzdis
- Šilumotiekio šulinio/ kameros kontūras
- Tunelio kontūras

Žemės sklypų teritorijos, kurioms nustatomos arba tikslinamos šilumos perdavimo tinklų apsaugos zonos, unikalus numeris, ribos, jų matavimo tipas:

- 0000-0000-0000 Žemės sklypų ribos ir unikalus numeris
- 1 LVŽ Laisvos valstybinės žemės (LVŽ) teritorijos, kuriose nustatomos šilumos tinklų apsaugos zonos, ribos ir numeris
- Šilumos perdavimo tinklų apsaugos zonos (III skyrius, dvilyktas skirsnis) (kodas 148)

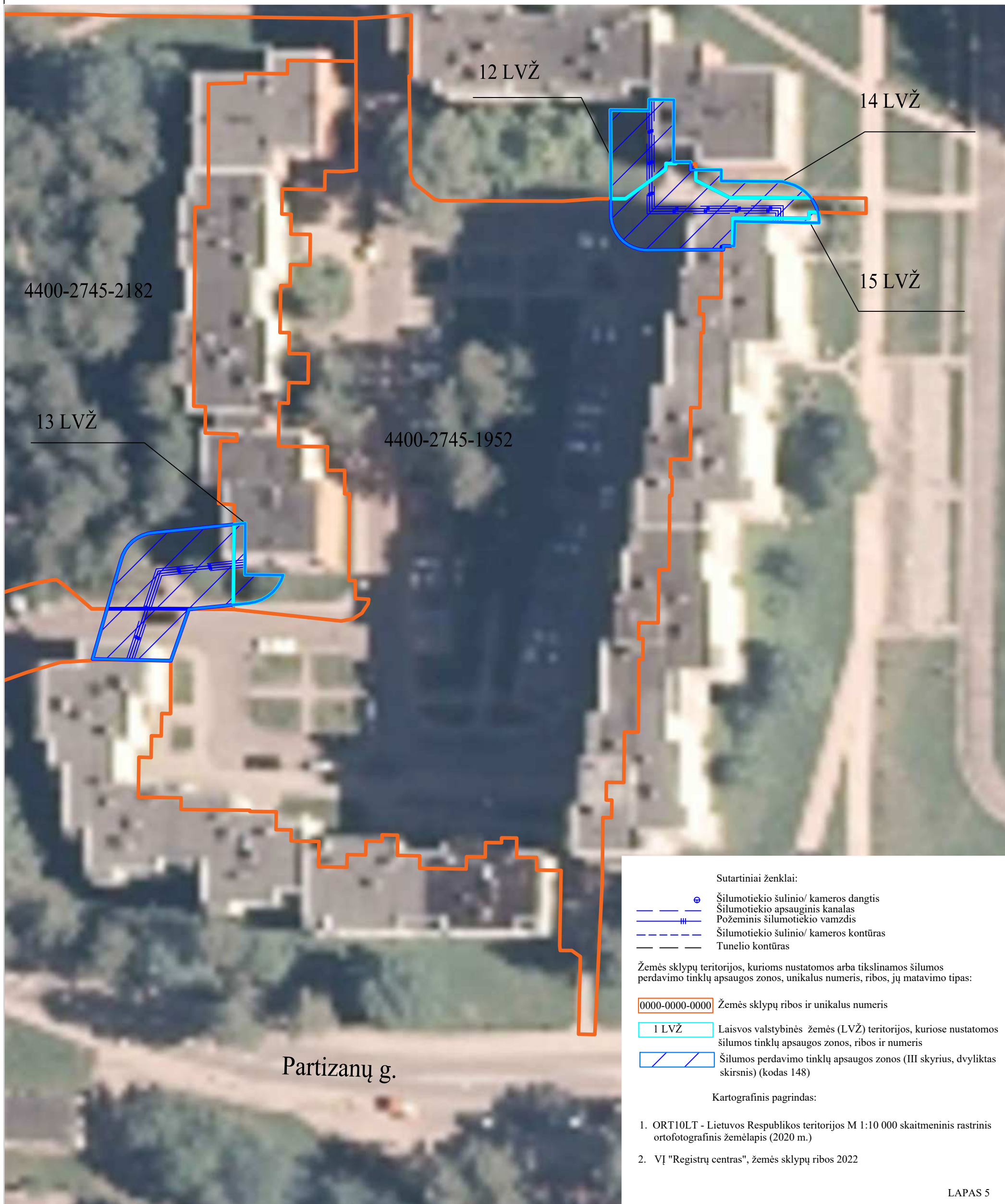
Kartografinis pagrindas:

- ORT10LT - Lietuvos Respublikos teritorijos M 1:10 000 skaitmeninis rastrinis ortofotografinis žemėlapis (2020 m.)
- VĮ "Registru centras", žemės sklypų ribos 2022

LAPAS 4

UAB „Aukštaitijos matininkų biuras“ Įk. kodas: 155981856, adresas: Taikos pr. 7-27, 31107 Visaginas, el.p: ambiuras@amburas.lt Tel: +37061600051			
Pareigos	Parašas	Vardas, pavardė	Data
Matininkas		Aleksandr Prosiانikov	2022-12-29
Matininko kvalifikacijos pažymėjimo Nr.: 2M-M-1415			

Visagino savivaldybės teritorijoje esančių šilumos perdavimo tinklų apsaugos zonų teritorijų planas
M1:500



LAPAS 5



UAB „Aukštaitijos matininkų biuras“

I.kodas: 155981856, adresas: Taikos pr.7-27, 31107 Visaginas, e.l.p: ambiuras@ambiuras.lt Tel: +37061600051

Pareigos	Parašas	Vardas, pavardė	Data
Matininkas		Aleksandr Prosiyanikov	2022-12-29

Matininko kvalifikacijos pažymėjimo Nr.: 2M-M-1415

Visagino savivaldybės teritorijoje esančių šilumos perdavimo tinklų apsaugos zonų teritorijų planas
M1:500



4400-1591-1250

Sutartiniai ženklai:

- Šilumotiekio šulinio/ kameros dangtis
- Šilumotiekio apsauginis kanalas
- Požeminis šilumotiekio vamzdis
- Šilumotiekio šulinio/ kameros kontūras
- Tunelio kontūras

Žemės sklypų teritorijos, kurioms nustatomos arba tikslinamos šilumos perdavimo tinklų apsaugos zonos, unikalus numeris, ribos, jų matavimo tipas:

0000-0000-0000 Žemės sklypų ribos ir unikalus numeris

1 LVŽ Laisvos valstybinės žemės (LVŽ) teritorijos, kuriose nustatomos šilumos tinklų apsaugos zonos, ribos ir numeris

Šilumos perdavimo tinklų apsaugos zonos (III skyrius, dvyliktas skirsnis) (kodas 148)

Kartografinis pagrindas:

1. ORT10LT - Lietuvos Respublikos teritorijos M 1:10 000 skaitmeninis rastrinis ortofotografinis žemėlapis (2020 m.)
2. VĮ "Registru centras", žemės sklypų ribos 2022

LAPAS 6



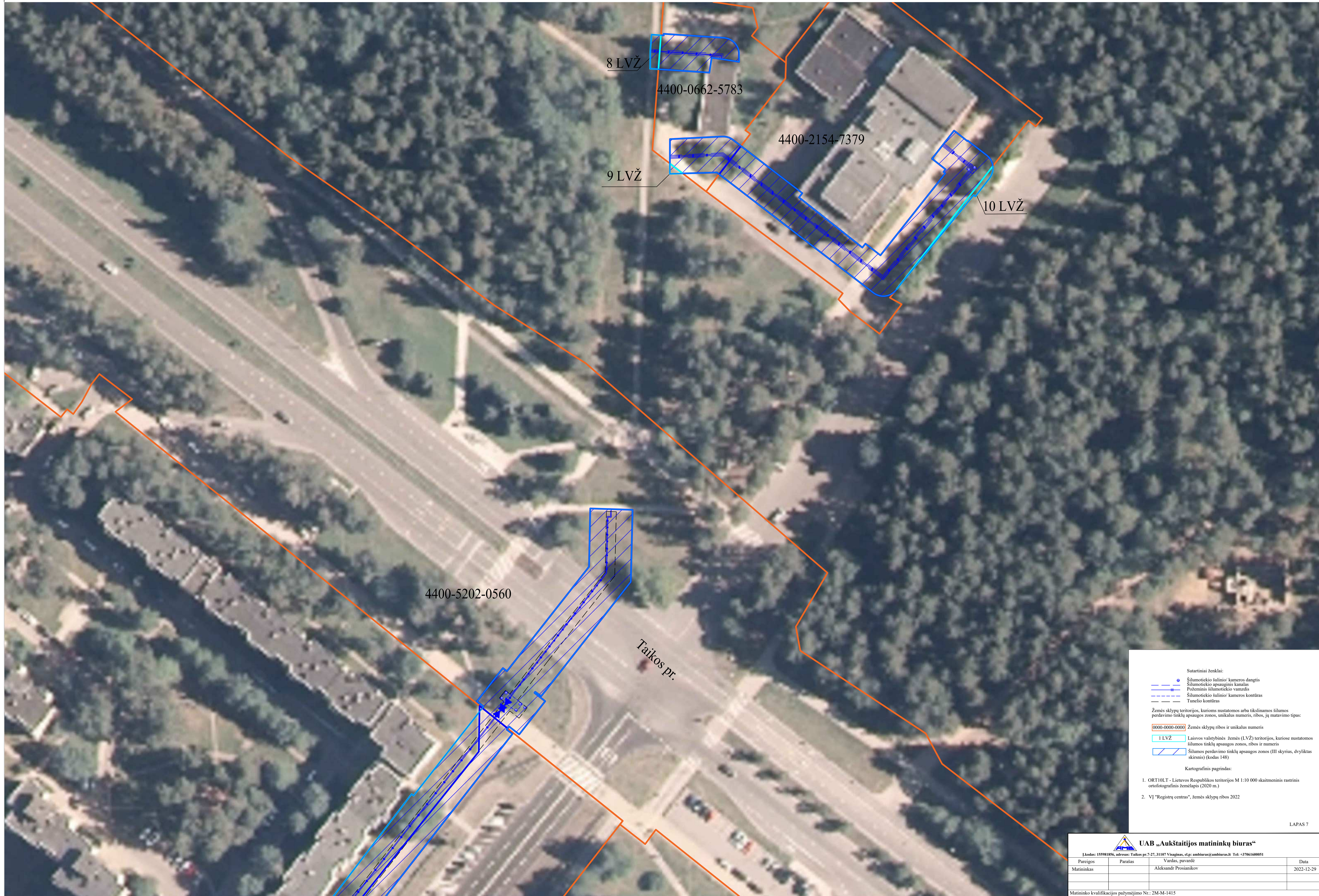
UAB „Aukštaitijos matininkų biuras“

Lkodas: 155981856, adresas: Taikos pr.7-27, 31107 Visaginas, el.p: ambiuras@ambiuaras.lt Tel: +37061600051

Pareigos	Parašas	Vardas, pavardė	Data
Matininkas		Aleksandr Prosiانikov	2022-12-29

Matininko kvalifikacijos pažymėjimo Nr.: 2M-M-1415

Visagino savivaldybės teritorijoje esančių šilumos perdavimo tinklų apsaugos zonų teritorijų planas
M1:500



Sutartiniai ženklai:

- Šilumotiekio šulinio/ kameros dangtis
- Šilumotiekio apsauginis kanalas
- Požeminis šilumotiekio vamzdis
- Šilumotiekio šulinio/ kameros kontūras
- Tunelio kontūras

Žemės sklypų teritorijos, kurioms nustatomos arba tikslinamos šilumos perdavimo tinklų apsaugos zonos, unikalus numeris, ribos, jų matavimo tipas:

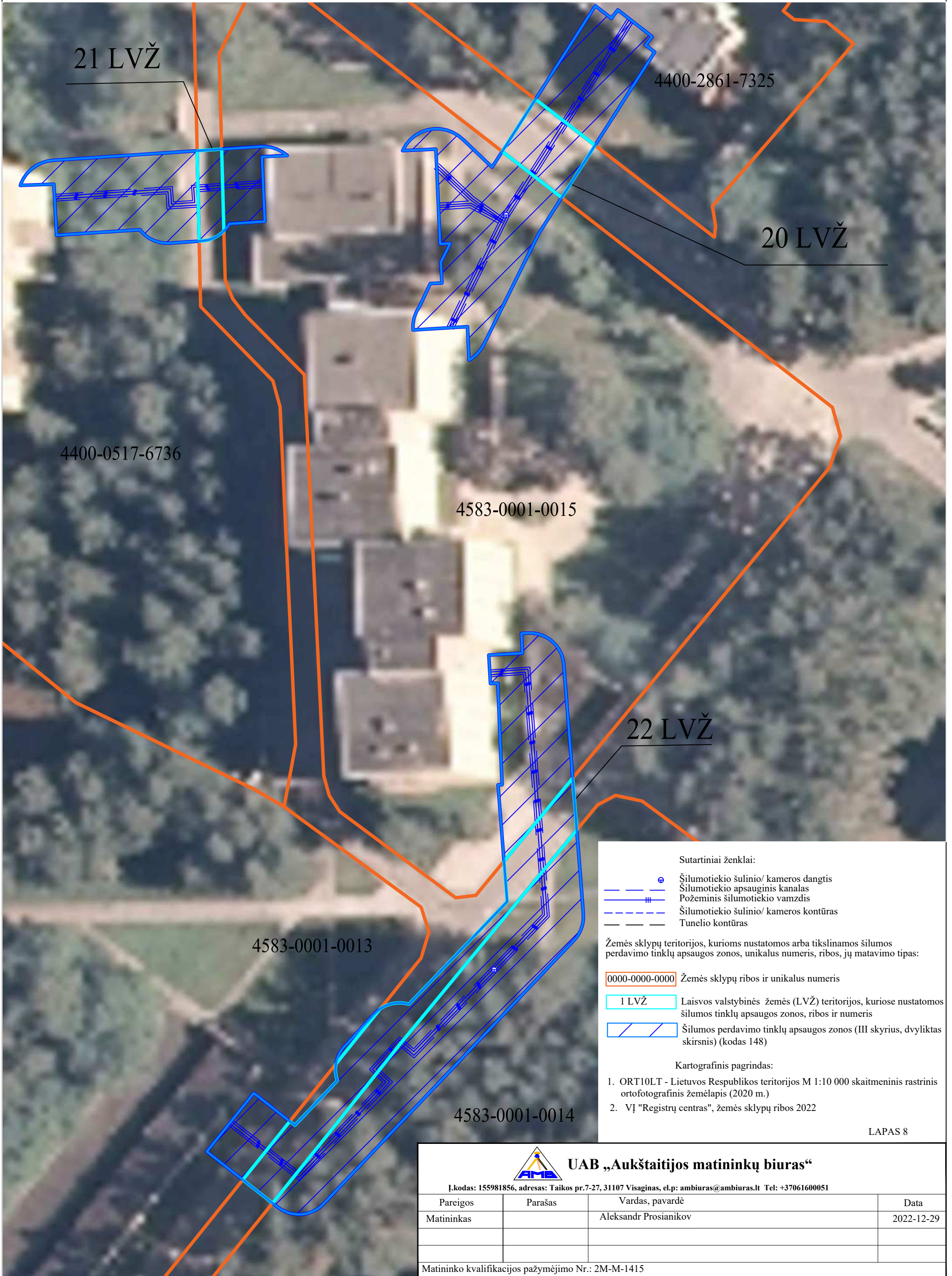
- 0000-0000-0000 Žemės sklypų ribos ir unikalus numeris
- 1 LVŽ Laisvos valtybinės žemės (LVŽ) teritorijos, kuriose nustatomos šilumos tinklų apsaugos zonos, ribos ir numeris
- Šilumos perdavimo tinklų apsaugos zonos (III skyrius, dvyliktas skirsnis) (kodas 148)

Kartografinis pagrindas:

- ORT10LT - Lietuvos Respublikos teritorijos M 1:10 000 skaitmeninis rastrinis ortofotografinis žemėlapis (2020 m.)
- VĮ "Registrų centras", žemės sklypų ribos 2022

UAB „Aukštaitijos matininkų biuras“			
<small>Įkoduota: 155981856, adresas: Taikos pr.7-27,31107 Visaginas, el.p: ambieras@ambieras.lt Tel: +376160051</small>			
Pareigos	Paršas	Vardas, pavardė	Data
Matininkas		Aleksandr Prosiانkov	2022-12-29
Matininko kvalifikacijos pažymėjimo Nr.: 2M-M-1415			

Visagino savivaldybės teritorijoje esančių šilumos perdavimo tinklų apsaugos zonų teritorijų planas
M1:500



Sutartiniai ženklai:

- Šilumotiekio šulinio/ kameros dangtis
- Šilumotiekio apsauginis kanalas
- Požeminis šilumotiekio vamzdis
- Šilumotiekio šulinio/ kameros kontūras
- Tunelio kontūras

Žemės sklypų teritorijos, kurioms nustatomos arba tikslinamos šilumos perdavimo tinklų apsaugos zonos, unikalūs numeris, ribos, jų matavimo tipas:

0000-0000-0000 Žemės sklypų ribos ir unikalūs numeris

1 LVŽ Laisvos valstybinės žemės (LVŽ) teritorijos, kuriose nustatomos šilumos tinklų apsaugos zonos, ribos ir numeris

Šilumos perdavimo tinklų apsaugos zonos (III skyrius, dvilyktas skirsnis) (kodas 148)

Kartografinis pagrindas:

1. ORT10LT - Lietuvos Respublikos teritorijos M 1:10 000 skaitmeninis rastrinis ortofotografinis žemėlapis (2020 m.)
2. VĮ "Registru centras", žemės sklypų ribos 2022

LAPAS 8



UAB „Aukštaitijos matininkų biuras“

I.kodas: 155981856, adresas: Taikos pr.7-27, 31107 Visaginas, e.l.p: ambiuras@ambiuras.lt Tel: +37061600051

Pareigos	Parašas	Vardas, pavardė	Data
Matininkas		Aleksandr Prosiyanikov	2022-12-29

Matininko kvalifikacijos pažymėjimo Nr.: 2M-M-1415

Visagino savivaldybės teritorijoje esančių šilumos perdavimo tinklų apsaugos zonų teritorijų planas
M1:500



Sutartiniai ženklai:

- Šilumotiekio šulinio / kameros dangtis
- Šilumotiekio apsauginis kanalas
- Požeminis šilumotiekio vamzdis
- Šilumotiekio šulinio / kameros kontūras
- Tiesio kontūras

Žemės sklypų teritorijos, kurioms nustatomos arba tikslinamos šilumos perdavimo tinklų apsaugos zonos, unikalus numeris, ribos, jų matavimo tipas:

- 0000-0000-0000 Žemės sklypų ribos ir unikalus numeris
- 1 LVŽ Laisvos valstybinės žemės (LVŽ) teritorijos, kuriose nustatomos šilumos tinklų apsaugos zonos, ribos ir numeris
- III skyrius Šilumos perdavimo tinklų apsaugos zonos (III skyrius, dvilyktas skirsnis) (kodas 148)

Kartografinis pagrindas:

- ORT10LT - Lietuvos Respublikos teritorijos M 1:10 000 skaitmeninis rastinis ortofotografinis žemėlapis (2020 m.)
- VĮ "Registru centras", žemės sklypų ribos 2022

UAB „Aukštaitijos matininkų biuras“ Įkoduotas: 155981856, adresas: Taimos pr. 7-27, 31107 Visaginas, est: ambiras@ambiras.lt Tel: +37061600851			
Parcijos	Parašas	Vardas, pavardė	Data
Matininkas		Aleksandr Prosiannikov	2023-01-02
Matininko kvalifikacijos pažymėjimo Nr.: 2M-M-1415			

Visagino savivaldybės teritorijoje esančių šilumos perdavimo tinklų apsaugos zonų teritorijų planas
M1:500



Sutartiniai ženklai:

- Šilumotiekio šulinio/ kameros dangtis
- Šilumotiekio apsauginis kanalas
- Požeminis šilumotiekio vamzdis
- Šilumotiekio šulinio/ kameros kontūras
- Tunelio kontūras

Žemės sklypų teritorijos, kurioms nustatomos arba tikslinamos šilumos perdavimo tinklų apsaugos zonos, unikalus numeris, ribos, jų matavimo tipas:

- 0000-0000-0000 Žemės sklypų ribos ir unikalus numeris
- 1 LVŽ Laisvos valstybinės žemės (LVŽ) teritorijos, kuriose nustatomos šilumos tinklų apsaugos zonos, ribos ir numeris
- Šilumos perdavimo tinklų apsaugos zonos (III skyrius, dvyliktas skirsnis) (kodas 148)

Kartografinis pagrindas:

- ORT10LT - Lietuvos Respublikos teritorijos M 1:10 000 skaitmeninis rastrinis ortofotografinis žemėlapis (2020 m.)
- VĮ "Registrų centras", žemės sklypų ribos 2022

UAB „Aukštaitijos matininkų biuras“			
<small>Įkodu: 155981856, adresas: Taikos pr.7-27,31107 Visaginas, elp: ambieras@ambieras.lt Tel: +376160051</small>			
Parceigos	Paršas	Vardas, pavardė	Data
Matininkas		Aleksandr Prosiانikov	2022-12-29
Matininko kvalifikacijos pažymėjimo Nr.: 2M-M-1415			

Visagino savivaldybės teritorijoje esančių šilumos perdavimo tinklų apsaugos zonų teritorijų planas
M1:500



Sutartiniai ženklai:

- Šilumotiekio šulinio / kameros dangtis
- Šilumotiekio apsauginis kanalas
- Požeminis šilumotiekio vamzdis
- Šilumotiekio šulinio / kameros kontūras
- Tunelio kontūras

Žemės sklypų teritorijos, kurioms nustatomos arba tikslinamos šilumos perdavimo tinklų apsaugos zonos, unikalus numeris, ribos, jų matavimo tipas:

- 0000-0000-0000 Žemės sklypų ribos ir unikalus numeris
- 1 LVŽ Laisvos valstybinės žemės (LVŽ) teritorijos, kuriose nustatomos šilumos tinklų apsaugos zonos, ribos ir numeris
- III skyrinis Šilumos perdavimo tinklų apsaugos zonos (III skyrinis, dvilyktas skyrinis) (kodas 148)

Kartografinis pagrindas:

- ORT10LT - Lietuvos Respublikos teritorijos M 1:10 000 skaitmeninis rastinis ortofotografinis žemėlapis (2020 m.)
- VĮ "Registrų centras", žemės sklypų ribos 2022

LAPAS 11

UAB „Aukštaitijos matininkų biuras“			
<small>Įkoduotas: 155981856, adresas: Tūkelių pr. 7-27, 31107 Visaginas, el. pa: ambiras@ambiras.lt Tel: +37061600851</small>			
Parcis	Parašas	Vardas, pavardė	Data
Matininkas		Aleksandr Prosiانikov	2022-12-29
<small>Matininko kvalifikacijos pažymėjimo Nr.: 2M-M-1415</small>			

Visagino savivaldybės teritorijoje esančių šilumos perdavimo tinklų apsaugos zonų teritorijų planas
M1:500



Sutartiniai ženklai:

- Šilumotiekio šilimo/ kameros dangtis
- Šilumotiekio apsauginis kamialis
- Požeminis šilumotiekio vamzdis
- Šilumotiekio šilimo/ kameros kontūras
- Tunelio kontūras

Žemės sklypų teritorijos, kurioms nustatomos arba tikslinamos šilumos perdavimo tinklų apsaugos zonos, unikalus numeris, ribos, jų matavimo tipas:

0000-0000-0000 Žemės sklypų ribos ir unikalus numeris

- 1 LVF Laisvos valstybinės žemės (LVŽ) teritorijos, kuriose nustatomos šilumos tinklų apsaugos zonos, ribos ir numeris
- Šilumos perdavimo tinklų apsaugos zonos (III skyrius, dvyliktas skirsnis) (kodas 148)

Kartografinis pagrindas:

- ORT10LT - Lietuvos Respublikos teritorijos M 1:10 000 skaitmeninis rastrinis ortofotografinis žemėlapis (2020 m.)
- VĮ "Registru centras", žemės sklypų ribos 2022

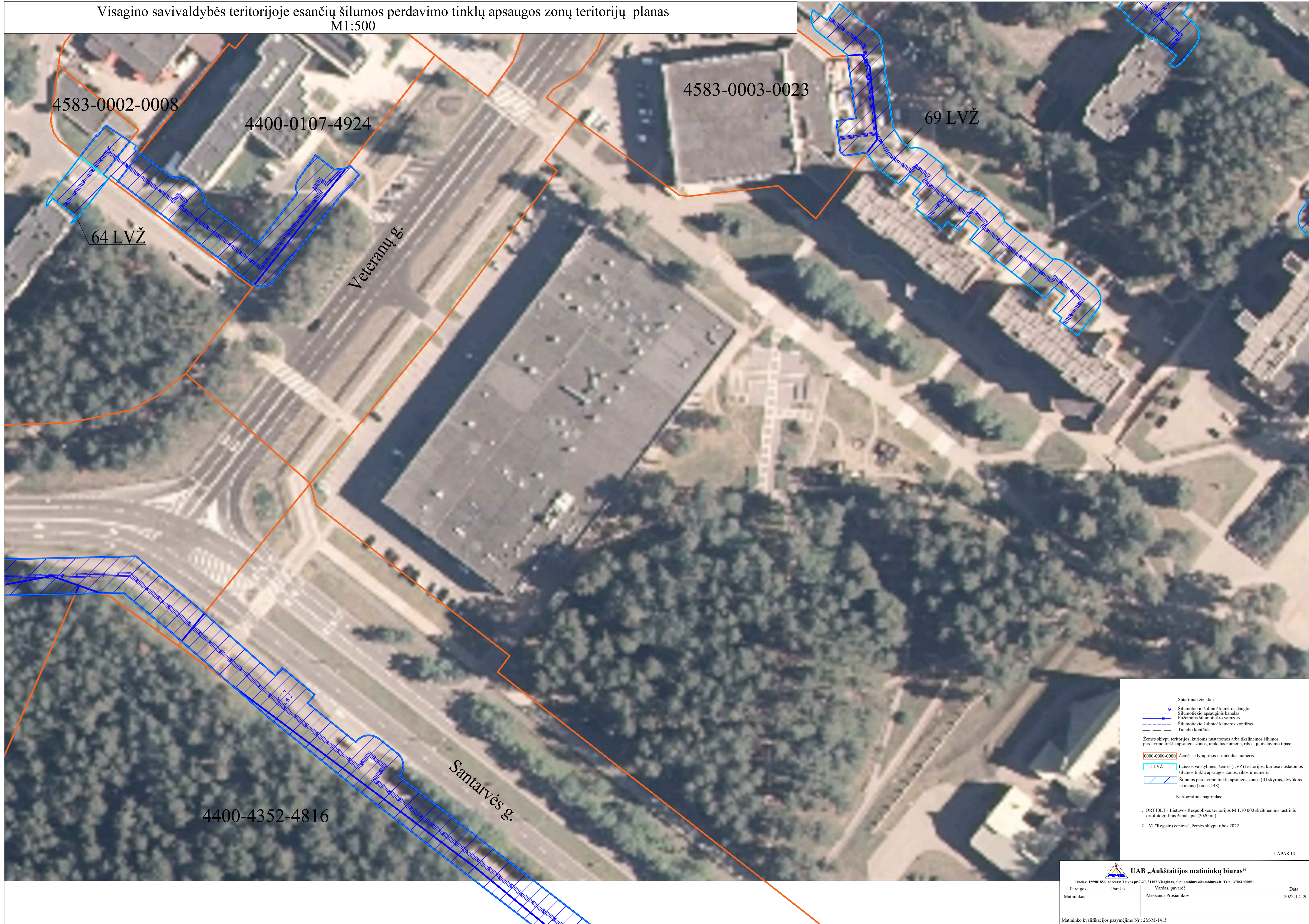
LAPAS 12

UAB „Aukštaitijos matininkų biuras“

Įkodu: 155981856, adresas: Taikos pr. 7-27, 31107 Viainas, el.p: ambiras@ambiras.lt Tel: +37061600851

Pareigos	Parašas	Vardas, pavardė	Data
Matininkas		Aleksandr Prosiانikov	2022-12-29
Matininko kvalifikacijos pažymėjimo Nr.: 2M-M-1415			

Visagino savivaldybės teritorijoje esančių šilumos perdavimo tinklų apsaugos zonų teritorijų planas
M1:500



Sutartiniai ženklai:

- Šilumotiekio šulinio/ kameros dangtis
- Šilumotiekio apsauginis kanalas
- Požeminis šilumotiekio vamzdis
- Šilumotiekio šulinio/ kameros kontūras
- Tūnelio kontūras

Žemės sklypų teritorijos, kurioms nustatomos arba tikslinamos šilumos perdavimo tinklų apsaugos zonos, unikalus numeris, ribos, jų matavimo tipas:

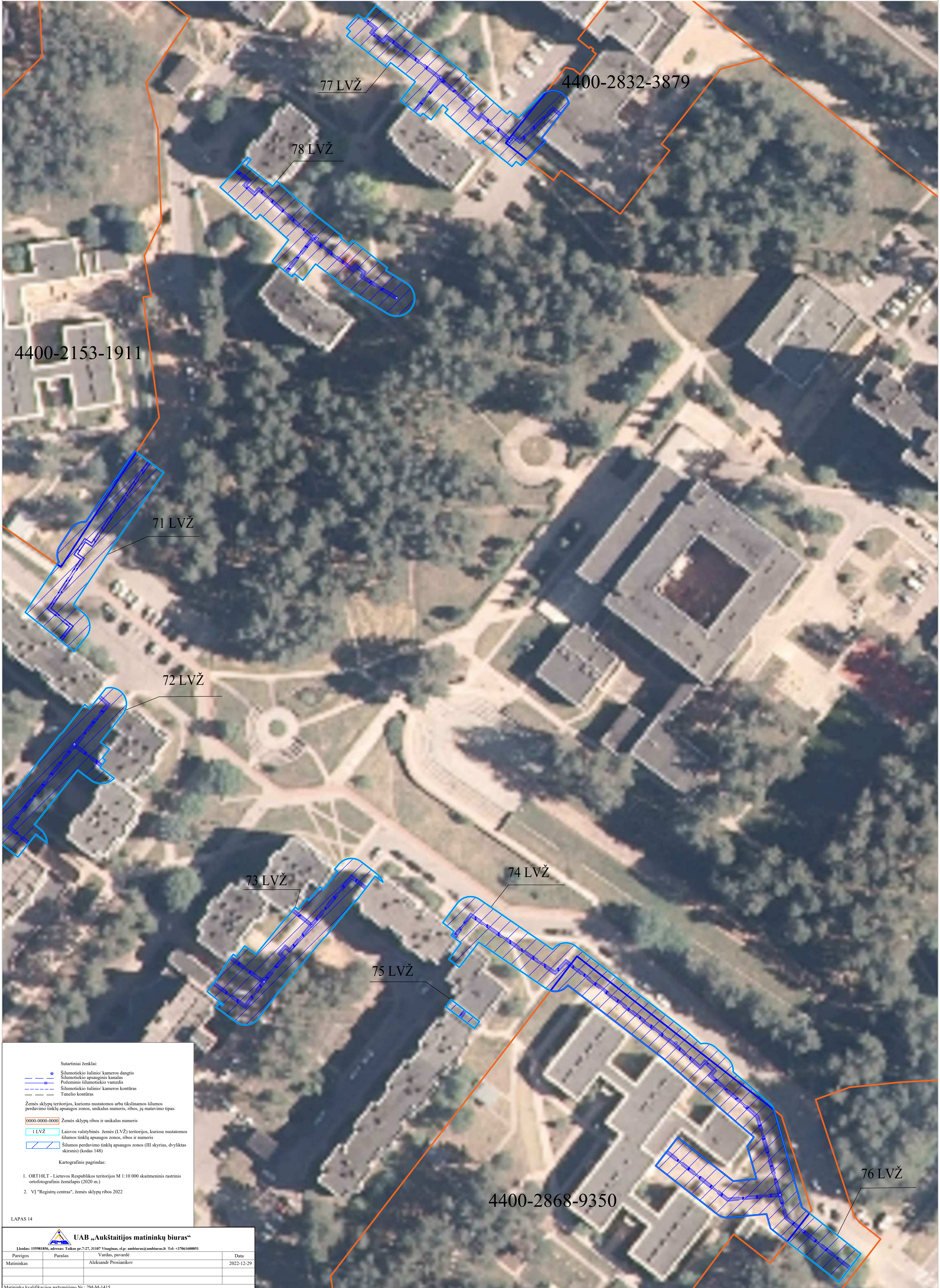
- 0000-0000-0000 Žemės sklypų ribos ir unikalus numeris
- 1 LVŽ Laisvos valstybinės žemės (LVŽ) teritorijos, kuriose nustatomos šilumos tinklų apsaugos zonos, ribos ir numeris
- Šilumos perdavimo tinklų apsaugos zonos (III skyrius, dvilyktis skirsnis) (kodas 148)

Kartografinis pagrindas:

- ORT10LT - Lietuvos Respublikos teritorijos M 1:10 000 skaitmeninis rastrinis ortofotografinis žemėlapis (2020 m.)
- VĮ "Registrų centras", žemės sklypų ribos 2022

UAB „Aukštaitijos matininkų biuras“			
<small>Įkodu: 155981856, adresas: Taikos pr.7-27,31107 Visaginas, elp: ambiras@ambiras.lt Tel: +3761690651</small>			
Parėigos	Paršas	Vardas, pavardė	Data
Matininkas		Aleksandr Prosiانkov	2022-12-29
<small>Matininko kvalifikacijos pažymėjimo Nr.: 2M-M-1415</small>			

Visagino savivaldybės teritorijoje esančių šilumos perdavimo tinklų apsaugos zonų teritorijų planas
M1:500



Sutarminiai ženklai:

- Šilumotiekio šulinio/ kameros dangtis
- Šilumotiekio apsauginis kanalas
- Požeminis šilumotiekio vamzdis
- Šilumotiekio šulinio/ kameros kontūras
- Funkcijo kontūras

Žemės sklypų teritorijos, kurioms nustatomos arba tikslinamos šilumos perdavimo tinklų apsaugos zonos, unikalus numeris, ribos, jų matavimo tipas:

- 0000-0000-0000 Žemės sklypų ribos ir unikalus numeris
- I LVŽ Laisvos valstybinės žemės (LVŽ) teritorijos, kuriose nustatomos šilumos tinklų apsaugos zonos, ribos ir numeris
- III skyrius, dvyliktas skirsnis) (kodas 148)

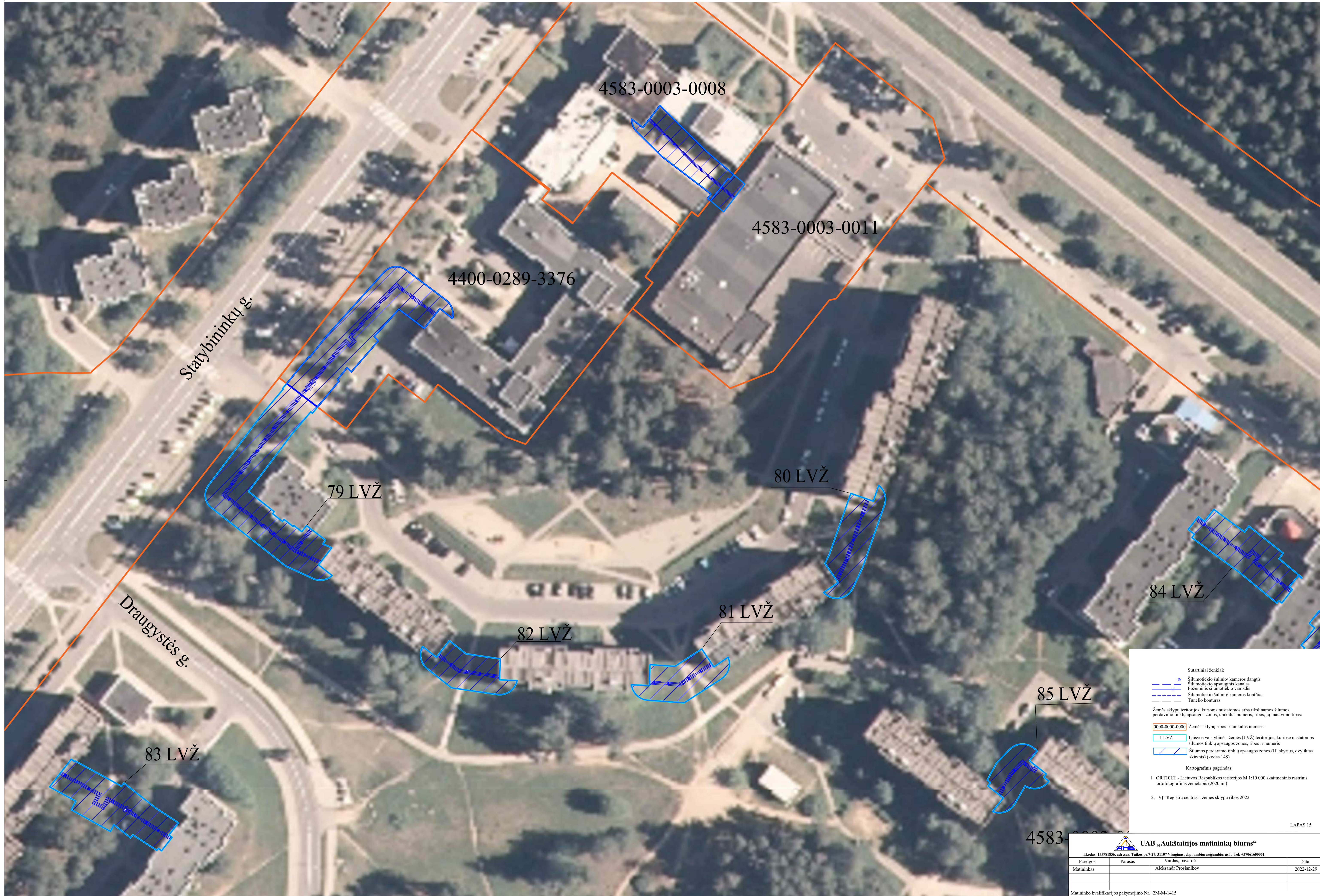
Kartografinis pagrindas:

- ORTIOLT - Lietuvos Respublikos teritorijos M 1:10 000 skaitmeninis rastrinis ortofotografinis žemėlapis (2020 m.)
- VĮ "Registru centras", žemės sklypų ribos 2022

LAPAS 14

<p>UAB „Aukštaitijos matininkų biuras“</p>			
<small>Įkodas: 155981856, adresas: Tautos pr.7-27, 31107 Visaginas, elg: ambieras@ambieras.lt Tel: +37661609051</small>			
Parcis	Parašas	Vardas, pavardė	Data
Matininkas		Aleksandr Prosiannikov	2022-12-29
Matininko kvalifikacijos pažymėjimo Nr.: 2M-M-1415			

Visagino savivaldybės teritorijoje esančių šilumos perdavimo tinklų apsaugos zonų teritorijų planas
M1:500



Sutariniai ženklai:

- Šilumotiekio šulinio/ kameros dangtis
- Šilumotiekio apsauginis kanalas
- Pūžemio šilumotiekio vamzdis
- Šilumotiekio šulinio/ kameros kontūras
- Tunelio kontūras

Žemės sklypų teritorijos, kurioms nustatomos arba tikslinamos šilumos perdavimo tinklų apsaugos zonos, unikalus numeris, ribos, jų matavimo tipas:

- 0000-0000-0000 Žemės sklypų ribos ir unikalus numeris
- 1 LVŽ Laisvos valstybinės žemės (LVŽ) teritorijos, kuriose nustatomos šilumos tinklų apsaugos zonos, ribos ir numeris
- Šilumos perdavimo tinklų apsaugos zonos (III skyrius, dvylikas skirsnis) (kodas 148)

Kartografinis pagrindas:

- ORT10LT - Lietuvos Respublikos teritorijos M 1:10 000 skaitmeninis rastrinis ortofotografinis žemėlapis (2020 m.)
- VĮ "Registru centras", žemės sklypų ribos 2022

4583-0003-0008

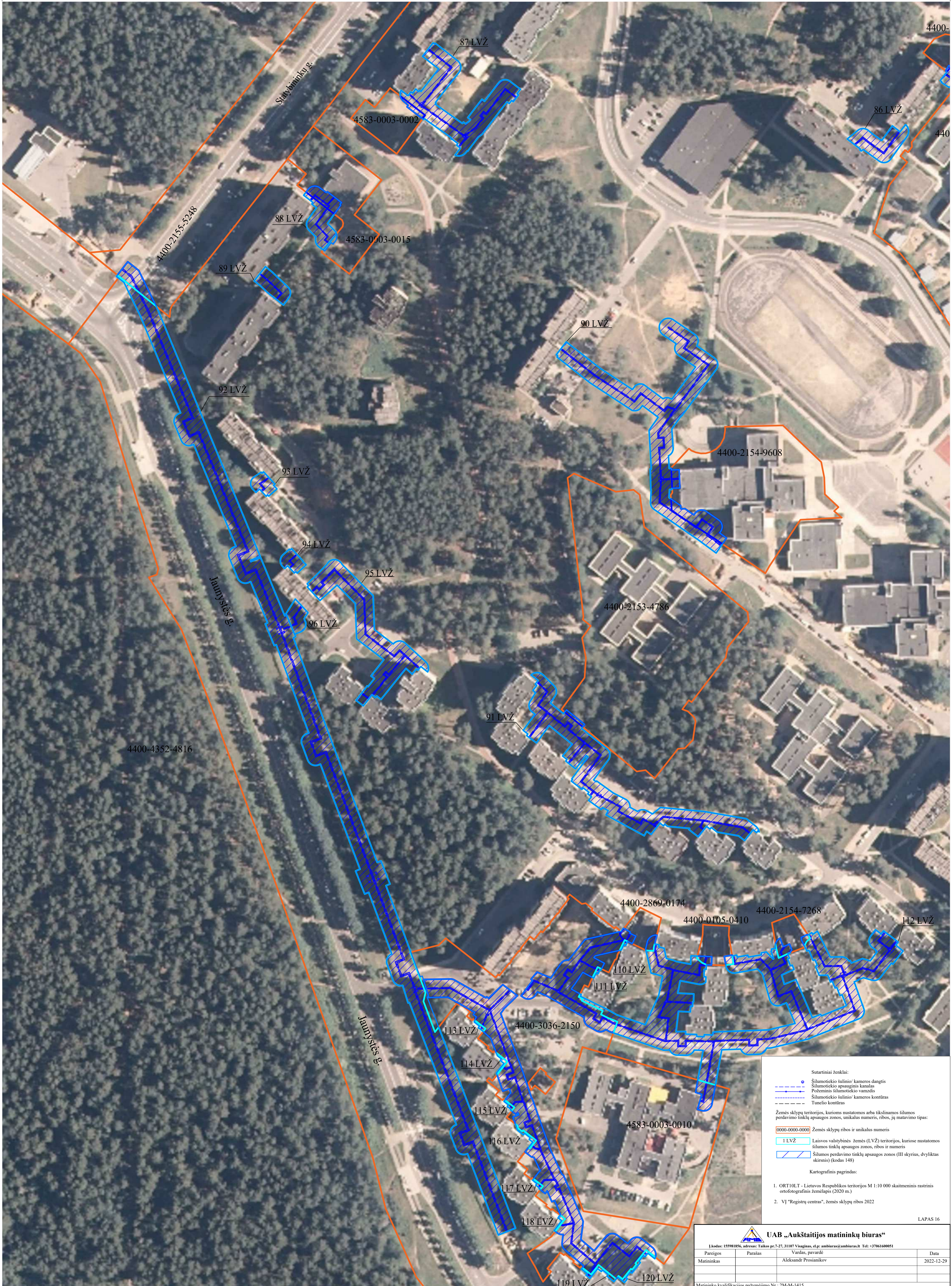
UAB „Aukštaitijos matininkų biuras“

Įkanda: 155981856, adresas: Tautos pr.7-27,31107 Visaginas, el.p: ambiras@ambiras.lt Tel: +376160051

Pareigos	Parasas	Vardas, pavardė	Data
Matininkas		Aleksandr Prosiانkov	2022-12-29

Matininko kvalifikacijos pažymėjimo Nr.: 2M-M-1415

Visagino savivaldybės teritorijoje esančių šilumos perdavimo tinklų apsaugos zonų teritorijų planas M1:1000



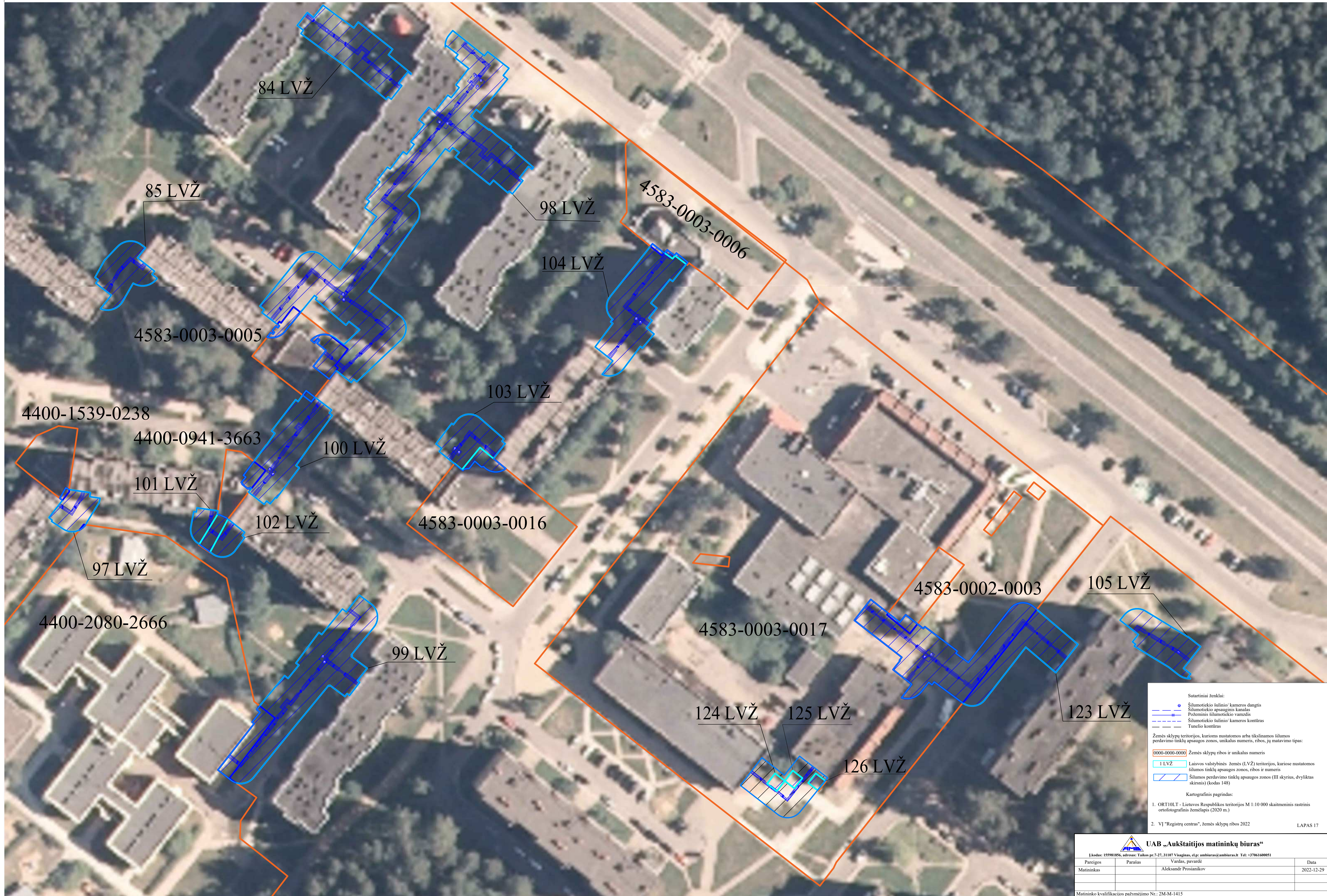
Sutariniai ženklai:
 • Šilumotiekio šulinio/ kameros dangtis
 - - - Šilumotiekio apsauginis kanalas
 - - - - - Poteminiis šilumotiekio vamzdis
 - - - - - Šilumotiekio šulinio/ kameros kontūras
 - - - - - Tunelio kontūras

Žemės sklypų teritorijos, kurioms nustatomos arba tikslinamos šilumos perdavimo tinklų apsaugos zonos, unikalus numeris, ribos, jų matavimo tipas:
 0000-0000-0000 Žemės sklypų ribos ir unikalus numeris
 1 LVŽ Laisvos valstybinės žemės (LVŽ) teritorijos, kuriose nustatomos šilumos perdavimo tinklų apsaugos zonos, ribos ir numeris
 III Šilumos perdavimo tinklų apsaugos zonos (III skyrius, dvytiktas skirsnis) (kodas 148)

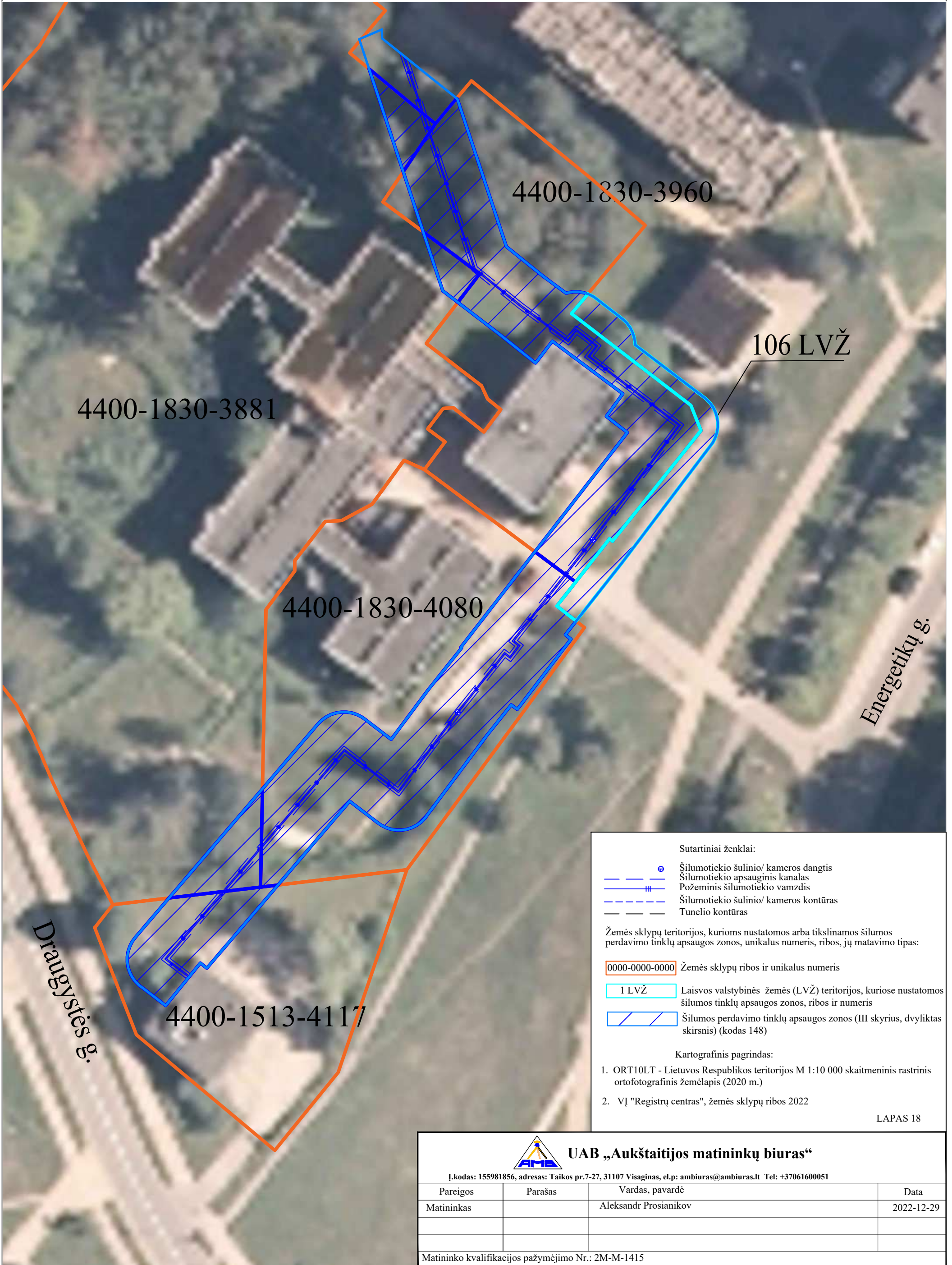
Kartografinis pagrindas:
 1. ORTIOLT - Lietuvos Respublikos teritorijos M 1:10 000 skaitmeninis rastrinis ortofotografinis žemėlapis (2020 m.)
 2. VI "Registrijų centras", žemės sklypų ribos 2022

UAB „Aukštaitijos matininkų biuras“			
<small>Įkodu: 155981856, adresas: Taltos pr. 7-27, 31107 Visaginas, el.p: ambiras@ambiras.lt Tel: +37061600851</small>			
Parcigos	Parašas	Vardas, pavardė	Data
Matininkas		Aleksandr Prosiانkov	2022-12-29
Matininko kvalifikacijos pažymėjimo Nr.: 2M-M-1415			

Visagino savivaldybės teritorijoje esančių šilumos perdavimo tinklų apsaugos zonų teritorijų planas
M1:500



Visagino savivaldybės teritorijoje esančių šilumos perdavimo tinklų apsaugos zonų teritorijų planas
M1:500



Sutartiniai ženklai:

- Šilumotiekio šulinio/ kameros dangtis
- Šilumotiekio apsauginis kanalas
- Požeminis šilumotiekio vamzdis
- Šilumotiekio šulinio/ kameros kontūras
- Tunelio kontūras

Žemės sklypų teritorijos, kurioms nustatomos arba tikslinamos šilumos perdavimo tinklų apsaugos zonos, unikalūs numeris, ribos, jų matavimo tipas:

- 0000-0000-0000 Žemės sklypų ribos ir unikalus numeris
- 1 LVŽ Laisvos valstybinės žemės (LVŽ) teritorijos, kuriose nustatomos šilumos tinklų apsaugos zonos, ribos ir numeris
- Šilumos perdavimo tinklų apsaugos zonos (III skyrius, dvyliktas skirsnis) (kodas 148)

Kartografinis pagrindas:

- ORT10LT - Lietuvos Respublikos teritorijos M 1:10 000 skaitmeninis rastrinis ortofotografinis žemėlapis (2020 m.)
- VĮ "Registų centras", žemės sklypų ribos 2022

LAPAS 18

UAB „Aukštaitijos matininkų biuras“ Į.kodas: 155981856, adresas: Taikos pr.7-27, 31107 Visaginas, e.l.p: ambiuras@ambiuras.lt Tel: +37061600051			
Pareigos	Parašas	Vardas, pavardė	Data
Matininkas		Aleksandr Prosiانikov	2022-12-29
Matininko kvalifikacijos pažymėjimo Nr.: 2M-M-1415			

Visagino savivaldybės teritorijoje esančių šilumos perdavimo tinklų apsaugos zonų teritorijų planas

M1:500



Sutartiniai ženklai:

- Šilumotiekio šulinio/ kameros dangtis
- Šilumotiekio apsauginis kanalas
- Požeminis šilumotiekio vamzdis
- Šilumotiekio šulinio/ kameros kontūras
- Tunelio kontūras

Žemės sklypų teritorijos, kurioms nustatomos arba tikslinamos šilumos perdavimo tinklų apsaugos zonos, unikalus numeris, ribos, jų matavimo tipas:

0000-0000-0000 Žemės sklypų ribos ir unikalus numeris

1 LVŽ Laisvos valstybinės žemės (LVŽ) teritorijos, kuriose nustatomos šilumos tinklų apsaugos zonos, ribos ir numeris

Šilumos perdavimo tinklų apsaugos zonos (III skyrius, dvilyktas skirsnis) (kodas 148)

Kartografinis pagrindas:

- ORT10LT - Lietuvos Respublikos teritorijos M 1:10 000 skaitmeninis rastrinis ortofotografinis žemėlapis (2020 m.)
- VĮ "Registru centras", žemės sklypų ribos 2022

LAPAS 19

UAB „Aukštaitijos matininkų biuras“			
Į.kodas: 155981856, adresas: Taikos pr.7-27, 31107 Visaginas, e.l.p: ambiuras@ambiuaras.lt Tel: +37061600051			
Pareigos	Parašas	Vardas, pavardė	Data
Matininkas		Aleksandr Prosiانikov	2022-12-29
Matininko kvalifikacijos pažymėjimo Nr.: 2M-M-1415			

Visagino savivaldybės teritorijoje esančių šilumos perdavimo tinklų apsaugos zonų teritorijų planas
M1:500



Sutartiniai ženklai:

- Šilumotiekio šulinio/ kameros dangtis
- Šilumotiekio apsauginis kanalas
- Požeminis šilumotiekio vamzdis
- Šilumotiekio šulinio/ kameros kontūras
- Tunelio kontūras

Žemės sklypų teritorijos, kurioms nustatomos arba tikslinamos šilumos perdavimo tinklų apsaugos zonos, unikalus numeris, ribos, jų matavimo tipas:

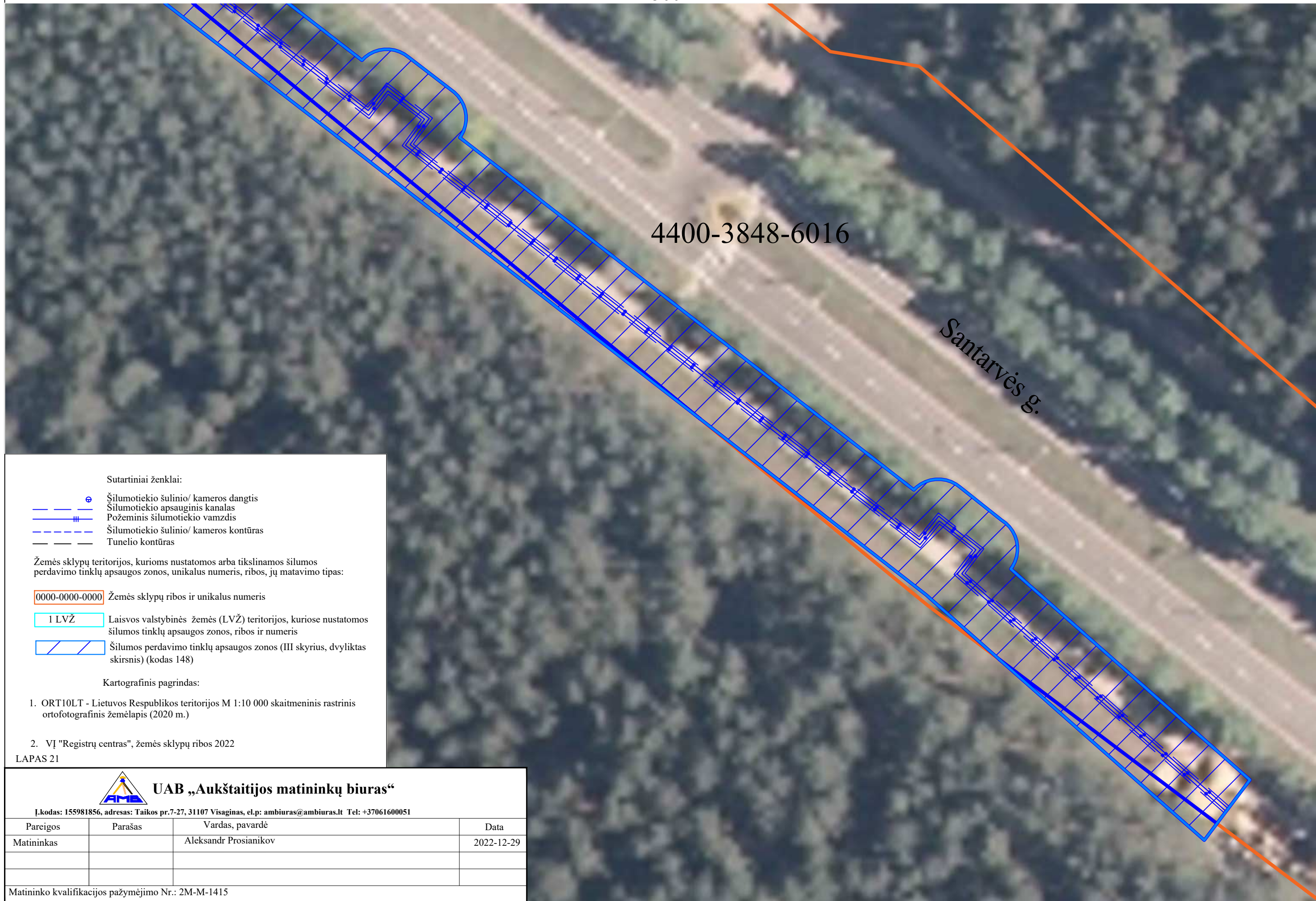
- 0000-0000-0000 Žemės sklypų ribos ir unikalus numeris
- 1 LVŽ Laisvos valstybinės žemės (LVŽ) teritorijos, kuriose nustatomos šilumos tinklų apsaugos zonos, ribos ir numeris
- Šilumos perdavimo tinklų apsaugos zonos (III skyrius, dvyliktas skirsnis) (kodas 148)

Kartografinis pagrindas:






- ORT10LT - Lietuvos Respublikos teritorijos M 1:10 000 skaitmeninis rastrinis ortofotografinis žemėlapis (2020 m.)
- VĮ "Registų centras", žemės sklypų ribos 2022

UAB „Aukštaitijos matininkų biuras“			
Į.kodas: 155981856, adresas: Taikos pr.7-27, 31107 Visaginas, e.l.p: ambiuras@ambiuras.lt Tel: +37061600051			
Pareigos	Parašas	Vardas, pavardė	Data
Matininkas		Aleksandr Prosiانikov	2022-12-29
Matininko kvalifikacijos pažymėjimo Nr.: 2M-M-1415			


Visagino savivaldybės teritorijoje esančių šilumos perdavimo tinklų apsaugos zonų teritorijų planas
M1:500





Sutartiniai ženklai:

-  Šilumotiekio šulinio/ kameros dangtis
-  Šilumotiekio apsauginis kanalas
-  Požeminis šilumotiekio vamzdis
-  Šilumotiekio šulinio/ kameros kontūras
-  Tunelio kontūras

Žemės sklypų teritorijos, kurioms nustatomos arba tikslinamos šilumos perdavimo tinklų apsaugos zonos, unikalus numeris, ribos, jų matavimo tipas:

 0000-0000-0000 Žemės sklypų ribos ir unikalus numeris

 1 LVŽ Laisvos valstybinės žemės (LVŽ) teritorijos, kuriose nustatomos šilumos tinklų apsaugos zonos, ribos ir numeris

 Šilumos perdavimo tinklų apsaugos zonos (III skyrius, dvilyktas skirsnis) (kodas 148)

Kartografinis pagrindas:

1. ORT10LT - Lietuvos Respublikos teritorijos M 1:10 000 skaitmeninis rastrinis ortofotografinis žemėlapis (2020 m.)

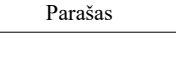
2. VĮ "Registru centras", žemės sklypų ribos 2022

LAPAS 21



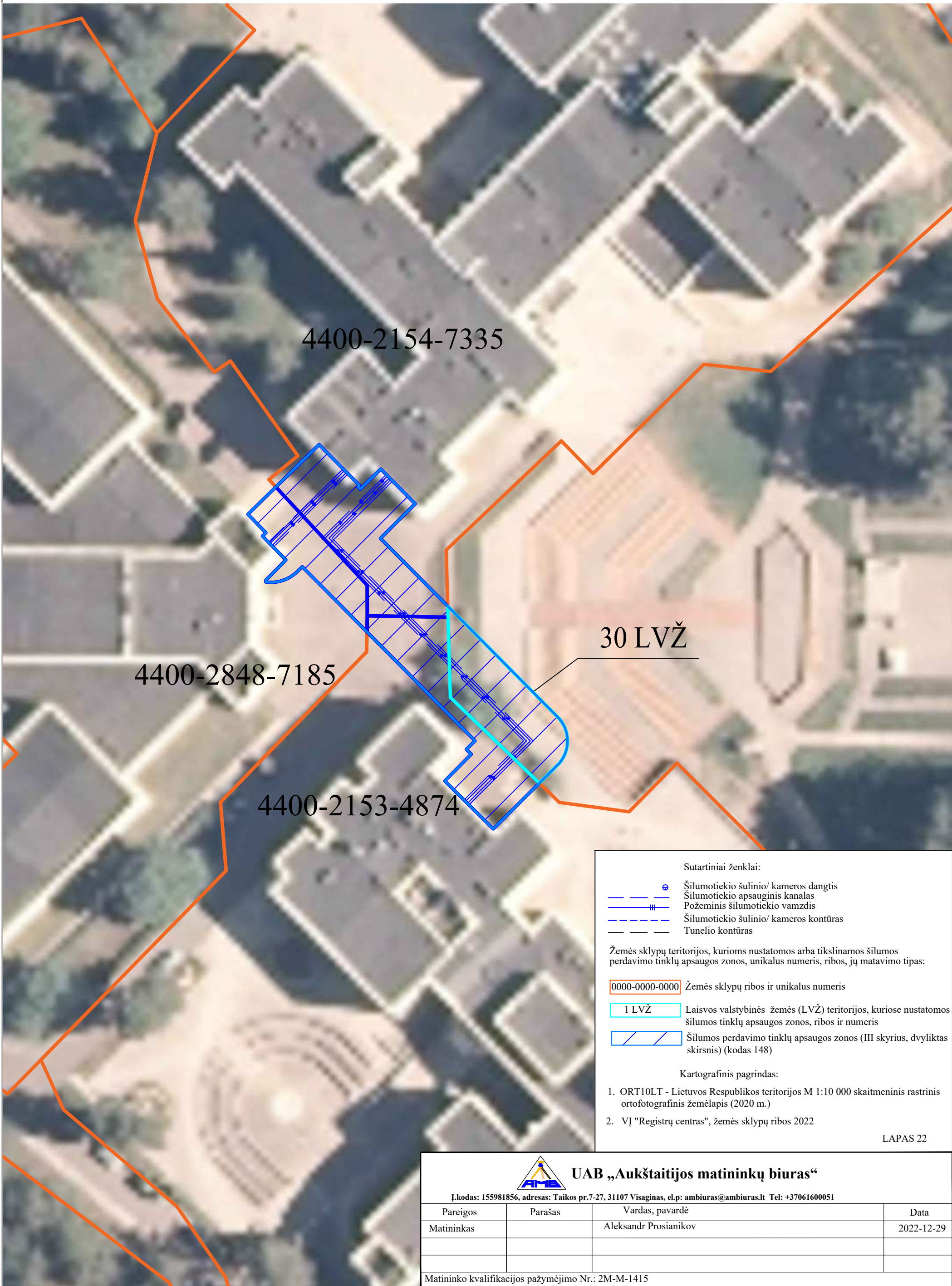
UAB „Aukštaitijos matininkų biuras“

Įk. kodas: 155981856, adresas: Taikos pr. 7-27, 31107 Visaginas, e.l.p.: ambiuras@ambiuras.lt Tel: +37061600051

Pareigos	Parašas	Vardas, pavardė	Data
Matininkas		Aleksandr Proshnikov	2022-12-29

Matininko kvalifikacijos pažymėjimo Nr.: 2M-M-1415

Visagino savivaldybės teritorijoje esančių šilumos perdavimo tinklų apsaugos zonų teritorijų planas
M1:500



Sutartiniai ženklai:

- Šilumotiekio šulinio/ kameros dangtis
- Šilumotiekio apsauginis kanalas
- Požeminis šilumotiekio vamzdis
- Šilumotiekio šulinio/ kameros kontūras
- Tunelio kontūras


Žemės sklypų teritorijos, kurioms nustatomos arba tikslinamos šilumos perdavimo tinklų apsaugos zonos, unikalūs numeris, ribos, jų matavimo tipas:

- 0000-0000-0000 Žemės sklypų ribos ir unikalūs numeris
- 1 LVŽ Laisvos valstybinės žemės (LVŽ) teritorijos, kuriose nustatomos šilumos tinklų apsaugos zonos, ribos ir numeris
- Šilumos perdavimo tinklų apsaugos zonos (III skyrius, dvyliktas skirsnis) (kodas 148)

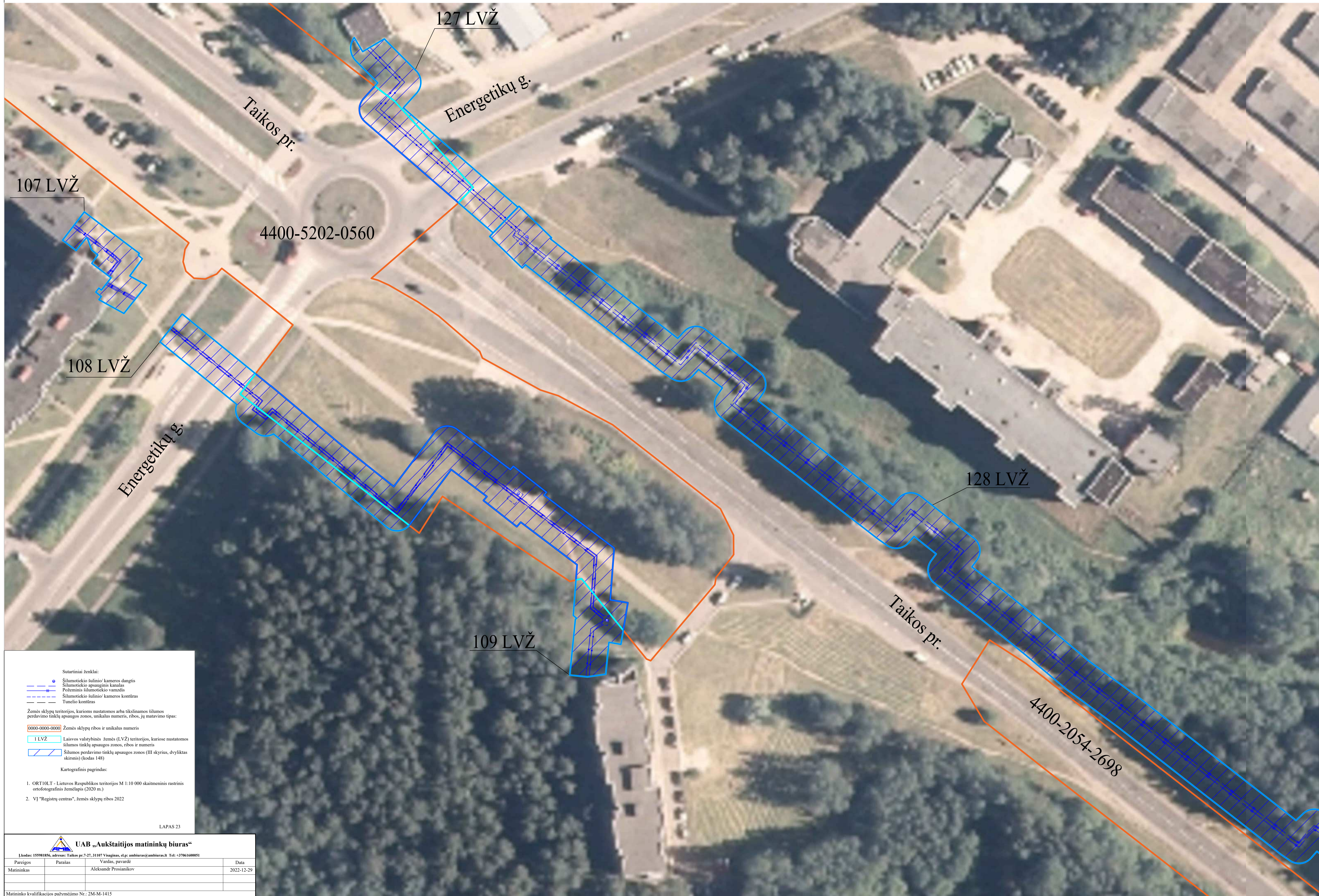
Kartografinis pagrindas:

- ORT10LT - Lietuvos Respublikos teritorijos M 1:10 000 skaitmeninis rastrinis ortofotografinis žemėlapis (2020 m.)
- VĮ "Registų centras", žemės sklypų ribos 2022

LAPAS 22

 UAB „Aukštaitijos matininkų biuras“			
Įk. kodas: 155981856, adresas: Taikos pr.7-27, 31107 Visaginas, el.p: ambiuras@ambiuras.lt Tel: +37061600051			
Pareigos	Parašas	Vardas, pavardė	Data
Matininkas		Aleksandr Prosianikov	2022-12-29
Matininko kvalifikacijos pažymėjimo Nr.: 2M-M-1415			

Visagino savivaldybės teritorijoje esančių šilumos perdavimo tinklų apsaugos zonų teritorijų planas
M1:500



Sutartiniai ženklai:

- Šilumotiekio šulinio/ kameros dangtis
- Šilumotiekio apsauginis kanalas
- Požeminis šilumotiekio vamzdis
- Šilumotiekio šulinio/ kameros kontūras
- Tunelio kontūras

Žemės sklypų teritorijos, kurioms nustatomos arba tikslinamos šilumos perdavimo tinklų apsaugos zonos, unikalus numeris, ribos, jų matavimo tipas:

- 0000-0000-0000 Žemės sklypų ribos ir unikalus numeris
- I LVŽ Laisvos valstybinės žemės (LVŽ) teritorijos, kuriose nustatomos šilumos tinklų apsaugos zonos, ribos ir numeris
- Šilumos perdavimo tinklų apsaugos zonos (III skyrius, dvyliktas skirsnis) (kodas 148)

Kartografinis pagrindas:

- ORT10LT - Lietuvos Respublikos teritorijos M 1:10 000 skaitmeninis rastrinis ortofotografinis žemėlapis (2020 m.).
- VĮ "Registru centras", žemės sklypų ribos 2022

LAPAS 23

UAB „Aukštaitijos matininkų biuras“
 Įkoduotas: 155981856, adresas: Taikos pr. 7-27, 31107 Visaginas, el.p: ambiras@ambiras.lt Tel: +3706160051

Parigios	Parašas	Vardas, pavardė	Data
Matininkas		Aleksandr Prosiانikov	2022-12-29

Matininko kvalifikacijos pažymėjimo Nr.: 2M-M-1415

Visagino savivaldybės teritorijoje esančių šilumos perdavimo tinklų apsaugos zonų teritorijų planas
M1:500



Sutartiniai ženklai:

- Šilumotiekio šulinio/ kameros dangtis
- Šilumotiekio apsauginis kanalas
- Požeminis šilumotiekio vamzdis
- Šilumotiekio šulinio/ kameros kontūras
- Tunelio kontūras

Žemės sklypų teritorijos, kurioms nustatomos arba tikslinamos šilumos perdavimo tinklų apsaugos zonos, unikalūs numeris, ribos, jų matavimo tipas:

- 0000-0000-0000 Žemės sklypų ribos ir unikalūs numeris
- 1 LVŽ Laisvos valstybinės žemės (LVŽ) teritorijos, kuriose nustatomos šilumos tinklų apsaugos zonos, ribos ir numeris
- Šilumos perdavimo tinklų apsaugos zonos (III skyrius, dviliktas skirsnis) (kodas 148)

Kartografinis pagrindas:

- ORT10LT - Lietuvos Respublikos teritorijos M 1:10 000 skaitmeninis rastinis ortofotografinis žemėlapis (2020 m.)
- VĮ "Registrų centras", žemės sklypų ribos 2022

UAB „Aukštaitijos matininkų biuras“ Įkodu: 155981856, adresas: Tautos pr.7-27, 31107 Visaginas, el.p: ambieras@ambieras.lt Tel: +376160051			
Pareigos	Parašas	Vardas, pavardė	Data
Matininkas		Aleksandr Prosiانkov	2022-12-29
Matininko kvalifikacijos pažymėjimo Nr.: 2M-M-1415			

Visagino savivaldybės teritorijoje esančių šilumos perdavimo tinklų apsaugos zonų teritorijų planas
M1:500

4400-3999-4288

128 LVŽ

4400-2054-2698

Sutartiniai ženklai:

- Šilumotekio šulinio/ kameros dangtis
- Šilumotekio apsauginis kanalas
- Požeminis šilumotekio vamzdis
- Šilumotekio šulinio/ kameros kontūras
- Funkcio kontūras


Žemės sklypų teritorijos, kurioms nustatomos arba tikslinamos šilumos perdavimo tinklų apsaugos zonos, unikalus numeris, ribos, jų matavimo tipas:

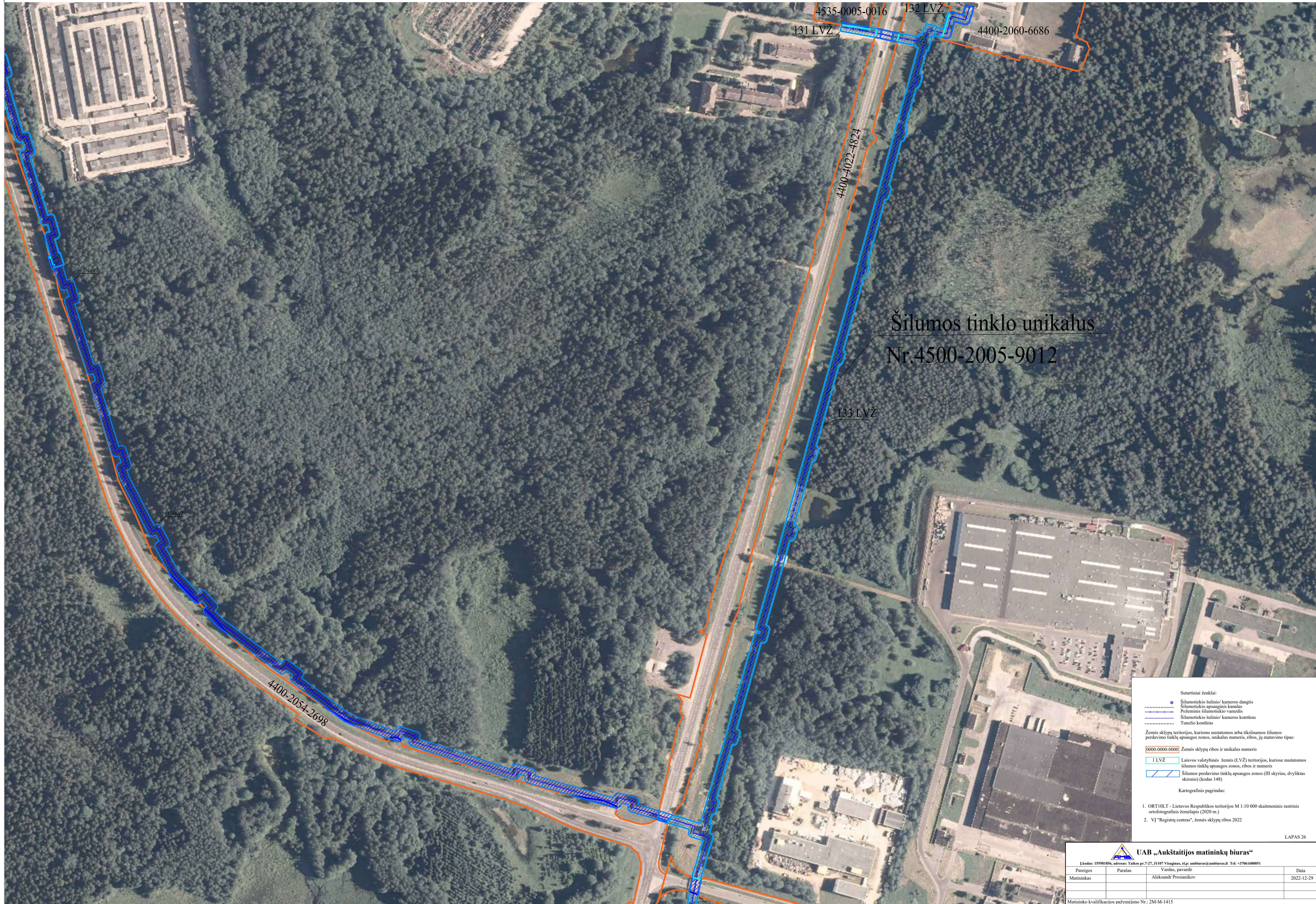
- 0000-0000-0000 Žemės sklypų ribos ir unikalus numeris
- I LVŽ Laisvos valstybinės žemės (LVŽ) teritorijos, kuriose nustatomos šilumos tinklų apsaugos zonos, ribos ir numeris
- Šilumos perdavimo tinklų apsaugos zonos (III skyrius, dvyliktas skirsnis) (kodas 148)

Kartografinis pagrindas:

- ORTIOLT - Lietuvos Respublikos teritorijos M 1:10 000 skaitmeninis rastrinis ortofotografinis žemėlapis (2020 m.)
- VĮ "Registru centras", žemės sklypų ribos 2022

LAPAS 25

 UAB „Aukštaitijos matininkų biuras“ Įkoduas: 155981856, adresas: Talkos pr.7-27, 31107 Visaginas, elg: ambieras@ambieras.lt Tel: +37661609051			
Parcigos	Parašas	Vardas, pavardė	Data
Matininkas		Aleksandr Prosiانikov	2022-12-29
Matininko kvalifikacijos pažymėjimo Nr.: 2M-M-1415			



Šilumos tinklo unikalus
Nr. 4500-2005-9012

Sutartiniai ženklai:

- Šilumotiekio šulinio/ kameros dangtis
- Šilumotiekio apsauginis kanalas
- Poteminiis šilumotiekio vamzdis
- Šilumotiekio šulinio/ kameros kontūras
- Tunelio kontūras

Žemės sklypų teritorijos, kurioms nustatomos arba tikslinamos šilumos perdavimo tinklų apsaugos zonos, unikalus numeris, ribos, jų matavimo tipas:

- 0000-0000-0000 Žemės sklypų ribos ir unikalus numeris
- 1 LVŽ Laisvos valstybinės žemės (LVŽ) teritorijos, kuriose nustatomos šilumos tinklų apsaugos zonos, ribos ir numeris
- Šilumos perdavimo tinklų apsaugos zonos (III skyrius, dvytiktas skirsnis) (kodas 148)

Kartografinis pagrindas:

- ORTIOLT - Lietuvos Respublikos teritorijos M 1:10 000 skaitmeninis rastrinis ortofotografinis žemėlapis (2020 m.)
- VĮ "Registru centras", žemės sklypų ribos 2022

UAB „Aukštaitijos matininkų biuras“			
<small>Įkodu: 155981856, adresas: Tautos pr. 7-27, 31107 Visaginas, elp: ambieras@ambieras.lt Tel: +37061600051</small>			
Pareigos	Parašas	Vardas, pavardė	Data
Matininkas		Aleksandr Prosiانkov	2022-12-29
<small>Matininko kvalifikacijos pažymėjimo Nr.: 2M-M-1415</small>			



Šilumos tinklo unikalus
Nr.4400-5288-8594

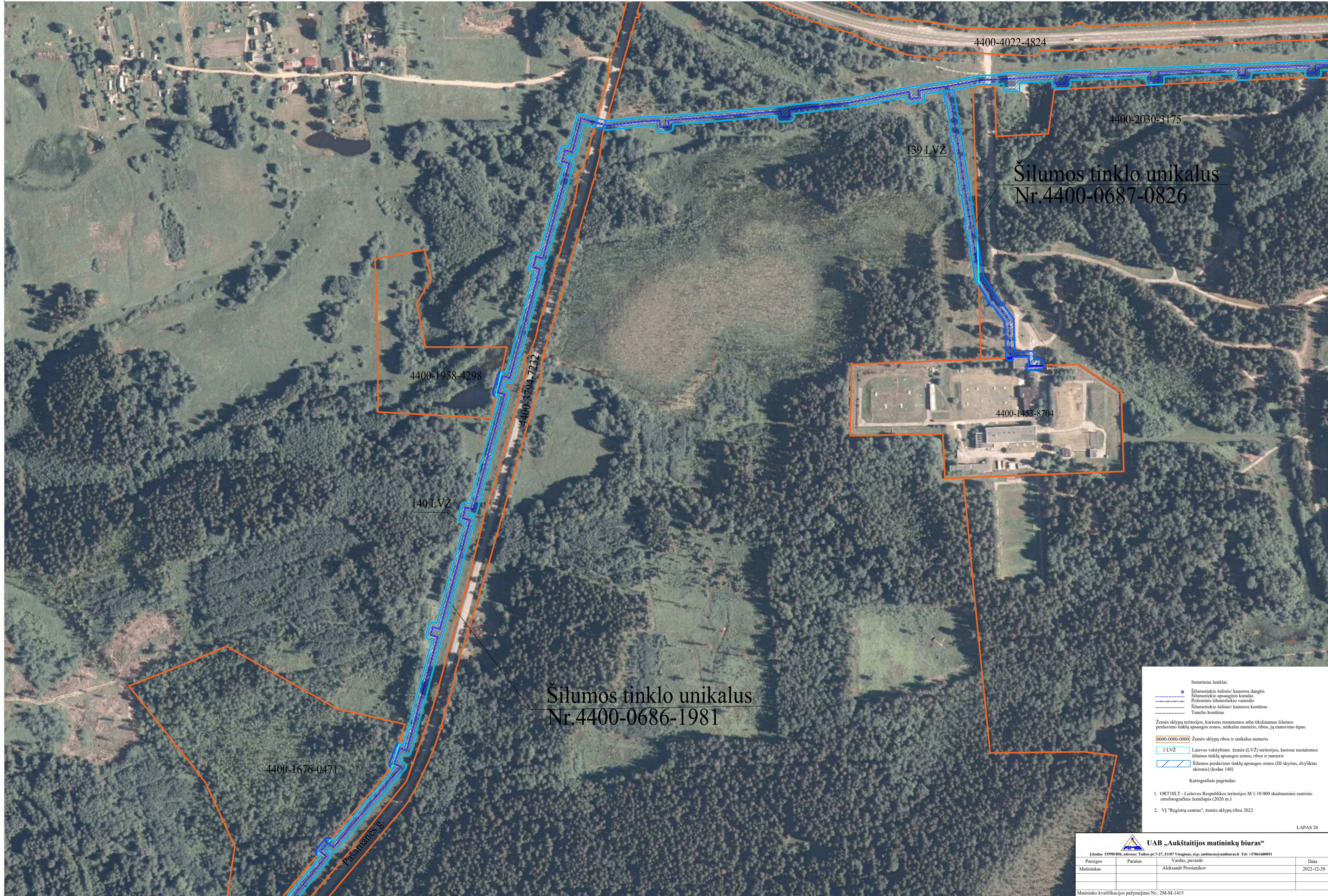
Šilumos tinklo unikalus
Nr.4400-0732-9726

- Sutartiniai ženklai:
- Šilumotiekio šulinio/ kameros dangtis
 - Šilumotiekio apsauginis kanalas
 - Poteminiis šilumotiekio vamzdis
 - Šilumotiekio šulinio/ kameros kontūras
 - Tunelio kontūras
- Žemės sklypų teritorijos, kurioms nustatomos arba tikslinamos šilumos perdavimo tinklų apsaugos zonos, unikalūs numeris, ribos, jų matavimo tipas:
- 0000-0000-0000 Žemės sklypų ribos ir unikalūs numeris
 - I LVZ Laisvos valstybinės žemės (LVZ) teritorijos, kuriose nustatomos šilumos tinklų apsaugos zonos, ribos ir numeris
 - Šilumos perdavimo tinklų apsaugos zonos (III skyrius, dvytiktas skirsnis) (kodas 148)

Kartografinis pagrindas:

- ORT10LT - Lietuvos Respublikos teritorijos M 1:10 000 skaitmeninis rastrinis ortofotografinis žemėlapis (2020 m.)
- VĮ "Registrų centras", žemės sklypų ribos 2022

UAB „Aukštaitijos matininkų biuras“			
<small>Įkodu: 155981856, adresas: Tautos pr.7-27, 31107 Visaginas, el.p: ambiras@ambiras.lt Tel: +3761609051</small>			
Pareigos	Parašas	Vardas, pavardė	Data
Matininkas		Aleksandr Prosiانkov	2022-12-29
<small>Matininko kvalifikacijos pažymėjimo Nr.: 2M-M-1415</small>			



Šilumos tinklo unikalus
Nr.4400-0687-0826

Šilumos tinklo unikalus
Nr.4400-0686-1981

Sutartiniai ženklai:

- Šilumotiekio šulinio/ kameros dangtis
- Šilumotiekio apsauginis kanalas
- Poteminis šilumotiekio vamzdis
- Šilumotiekio šulinio/ kameros kontūras
- Tunelio kontūras

Žemės sklypų teritorijos, kurioms nustatomos arba tikslinamos šilumos perdavimo tinklų apsaugos zonos, unikalūs numeris, ribos, jų matavimo tipas:

0000-0000-0000 Žemės sklypų ribos ir unikalūs numeris

1 LVŽ Laisvos valstybinės žemės (LVŽ) teritorijos, kuriose nustatomos šilumos tinklų apsaugos zonos, ribos ir numeris

Šilumos perdavimo tinklų apsaugos zonos (III skyrius, dvytiktas skirsnis) (kodas 148)

Kartografinis pagrindas:

- ORT10LT - Lietuvos Respublikos teritorijos M 1:10 000 skaitmeninis rastrinis ortofotografinis žemėlapis (2020 m.)
- VĮ "Registru centras", žemės sklypų ribos 2022

UAB „Aukštaitijos matininkų biuras“ Įkodu: 155981856, adresas: Tautos pr.7-27, 31107 Visaginas, el.p: ambieras@ambieras.lt Tel: +3766160051			
Pareigos	Parašas	Vardas, pavardė	Data
Matininkas		Aleksandr Prosiانkov	2022-12-29
Matininko kvalifikacijos pažymėjimo Nr.: 2M-M-1415			



Sutartiniai ženklai:

- Šilumotiekio šulinio/ kameros dangtis
- Šilumotiekio apsauginis kanalas
- Poteminiis šilumotiekio vamzdis
- Šilumotiekio šulinio/ kameros kontūras
- Tunelio kontūras

Žemės sklypų teritorijos, kurioms nustatomos arba tikslinamos šilumos perdavimo tinklų apsaugos zonos, unikalus numeris, ribos, jų matavimo tipas:

0000-0000-0000 Žemės sklypų ribos ir unikalus numeris

1 LVŽ Laisvos valstybinės žemės (LVŽ) teritorijos, kuriose nustatomos šilumos perdavimo tinklų apsaugos zonos, ribos ir numeris

Šilumos perdavimo tinklų apsaugos zonos (III skyrius, dvytiktas skirsnis) (kodas 148)

Kartografinis pagrindas:

- ORT10LT - Lietuvos Respublikos teritorijos M 1:10 000 skaitmeninis rastrinis ortofotografinis žemėlapis (2020 m.)
- VĮ "Registru centras", žemės sklypų ribos 2022

UAB „Aukštaitijos matininkų biuras“			
<small>Įkanda: 155981856, adresas: Tautos pr. 7-27, 31107 Visaginas, el.p: ambieras@ambieras.lt Tel: +3706160051</small>			
Pareigos	Parašas	Vardas, pavardė	Data
Matininkas		Aleksandr Prosiانkov	2022-12-29
Matininko kvalifikacijos pažymėjimo Nr.: 2M-M-1415			

Visagino savivaldybės teritorijoje esančių šilumos perdavimo tinklų apsaugos zonų teritorijų planas
M1:2000



Šilumos tinklo unikalus
Nr.4400-0687-1012

- Sutarminiai ženklai:
- Šilumotiekio šulinio/ kameros dangtis
 - Šilumotiekio apsauginis kanalas
 - Poteminiis šilumotiekio vamzdis
 - Šilumotiekio šulinio/ kameros kontūras
 - Tunelio kontūras
- Žemės sklypų teritorijos, kurioms nustatomos arba tikslinamos šilumos perdavimo tinklų apsaugos zonos, unikalus numeris, ribos, jų matavimo tipas:
- 0000-0000-0000 Žemės sklypų ribos ir unikalus numeris
 - 1 LVŽ Laisvos valstybinės žemės (LVŽ) teritorijos, kuriose nustatomos šilumos tinklų apsaugos zonos, ribos ir numeris
 - Šilumos perdavimo tinklų apsaugos zonos (III skyrius, dydfiktas skirsnis) (kodas 148)
- Kartografinis pagrindas:
1. ORTIOILT - Lietuvos Respublikos teritorijos M 1:10 000 skaitmeninis rastrinis ortofotografinis žemėlapis (2020 m.)
 2. VI "Registrijų centras", žemės sklypų ribos 2022

UAB „Aukštaitijos matininkų biuras“			
<small>Įkoduas: 155981856, adresas: Taimos pr.7-27, 31107 Visaginas, el.p: ambiras@ambiras.lt Tel: +3706160051</small>			
Parcigos	Parašas	Vardas, pavardė	Data
Matininkas		Aleksandr Prosiانikov	2022-12-29
Matininko kvalifikacijos pažymėjimo Nr.: 2M-M-1415			

DETALŪS METADUOMENYS

Dokumento sudarytojas (-ai)	Lietuvos Respublikos energetikos ministerija 302308327, Gedimino pr. 38, LT-01104 Vilnius
Dokumento pavadinimas (antraštė)	DĖL VISAGINO SAVIVALDYBĖS TERITORIJOJE ESANČIŲ ŠILUMOS PERDAVIMO TINKLŲ APSAUGOS ZONŲ TERITORIJŲ PLANO PATVIRTINIMO
Dokumento registracijos data ir numeris	2023-03-20 Nr. 1-66
Dokumento gavimo data ir dokumento gavimo registracijos numeris	–
Dokumento specifikacijos identifikavimo žymuo	ADOC-V1.0
Parašo paskirtis	Suderinimas
Parašą sukūrusio asmens vardas, pavardė ir pareigos	Giedrė Šeškevičienė, Vyriausiasis specialistas, Energetinio saugumo grupė
Sertifikatas išduotas	GIEDRĖ ŠEŠKEVIČIENĖ, Lietuvos Respublikos energetikos ministerija LT
Parašo sukūrimo data ir laikas	2023-03-17 12:21:59 (GMT+02:00)
Parašo formatas	XAdES-EPES
Laiko žymoje nurodytas laikas	–
Informacija apie sertifikavimo paslaugų teikėją	ADIC CA-B, Asmens dokumentu israsymo centras prie LR VRM LT
Sertifikato galiojimo laikas	2021-11-30 10:54:13 – 2024-11-29 10:54:13
Parašo paskirtis	Suderinimas
Parašą sukūrusio asmens vardas, pavardė ir pareigos	Dainius Bražiūnas, Grupės vadovas, Energetinio saugumo grupė
Sertifikatas išduotas	DAINIUS BRAŽIŪNAS LT
Parašo sukūrimo data ir laikas	2023-03-17 12:43:39 (GMT+02:00)
Parašo formatas	XAdES-EPES
Laiko žymoje nurodytas laikas	–
Informacija apie sertifikavimo paslaugų teikėją	EID-SK 2016, AS Sertifitseerimiskeskus EE
Sertifikato galiojimo laikas	2022-08-10 13:08:16 – 2027-08-09 23:59:59
Parašo paskirtis	Suderinimas
Parašą sukūrusio asmens vardas, pavardė ir pareigos	Dovilė Kavaliauskienė, Patarėjas, Teisės ir personalo grupė
Sertifikatas išduotas	DOVILĖ KAVALIAUSKIENĖ LT
Parašo sukūrimo data ir laikas	2023-03-17 12:46:56 (GMT+02:00)
Parašo formatas	XAdES-EPES
Laiko žymoje nurodytas laikas	–
Informacija apie sertifikavimo paslaugų teikėją	EID-SK 2016, AS Sertifitseerimiskeskus EE
Sertifikato galiojimo laikas	2022-10-30 11:26:13 – 2027-10-29 23:59:59
Parašo paskirtis	Suderinimas
Parašą sukūrusio asmens vardas, pavardė ir pareigos	Inga Žilienė, Viceministras
Sertifikatas išduotas	INGA ŽILIENĖ, Lietuvos Respublikos energetikos ministerija LT
Parašo sukūrimo data ir laikas	2023-03-20 11:09:01 (GMT+02:00)
Parašo formatas	XAdES-EPES
Laiko žymoje nurodytas laikas	–
Informacija apie sertifikavimo paslaugų teikėją	ADIC CA-A, Asmens dokumentu israsymo centras prie LR VRM LT
Sertifikato galiojimo laikas	2021-01-26 11:05:59 – 2024-01-26 11:05:59
Parašo paskirtis	Pasirašymas
Parašą sukūrusio asmens vardas, pavardė ir pareigos	Dainius Kreivys, Ministras
Sertifikatas išduotas	DAINIUS KREIVYS, Lietuvos Respublikos energetikos ministerija LT
Parašo sukūrimo data ir laikas	2023-03-20 16:01:17 (GMT+02:00)
Parašo formatas	XAdES-T

DETALŪS METADUOMENYS

Laiko žymoje nurodytas laikas	2023-03-20 16:01:29 (GMT+02:00)
Informacija apie sertifikavimo paslaugų teikėją	ADIC CA-B, Asmens dokumentu israsymo centras prie LR VRM LT
Sertifikato galiojimo laikas	2020-12-11 09:21:20 – 2023-12-11 09:21:20
Informacija apie būdus, naudotus metaduomenų vientisumui užtikrinti	"Registravimas" paskirties metaduomenų vientisumas užtikrintas naudojant "RCSC IssuingCA, VI Registru centras - i.k. 124110246 LT" išduotą sertifikatą "DBSIS, Informatikos ir ryšių departamentas prie Lietuvos Respublikos vidaus reikalų ministerijos, į.k.188774822 LT", sertifikatas galioja nuo 2022-05-19 16:48:06 iki 2025-05-18 16:48:06
Pagrindinio dokumento priedų skaičius	1
Pagrindinio dokumento priedamų dokumentų skaičius	–
Priedamo dokumento sudarytojas (-ai)	–
Priedamo dokumento pavadinimas (antraštė)	–
Priedamo dokumento registracijos data ir numeris	–
Programinės įrangos, kuria naudojantis sudarytas elektroninis dokumentas, pavadinimas	DBSIS, versija 3.5.71
Informacija apie elektroninio dokumento ir elektroninio (-ių) parašo (-ų) tikrinimą (tikrinimo data)	Atitinka specifikacijos keliamus reikalavimus. Visi dokumente esantys elektroniniai parašai galioja (2023-03-20 17:00:25)
Paieškos nuoroda	–
Papildomi metaduomenys	Nuorašą suformavo 2023-03-20 17:00:26 DBSIS