



LIETUVOS RESPUBLIKOS ENERGETIKOS MINISTRAS

**ĮSAKYMAS
DĖL KUPIŠKIO MIESTO IR RAJONO ŠILUMOS PERDAVIMO TINKLŲ
APSAUGOS ZONŲ TERITORIJŲ PIRMOJO PLANO PATVIRTINIMO**

2023 m.

d. Nr.

Vilnius

Vadovaudamasis Lietuvos Respublikos specialiųjų žemės naudojimo sąlygų įstatymo 141 straipsnio 3 dalimi, Lietuvos Respublikos Vyriausybės 2019 m. gruodžio 11 d. nutarimo Nr. 1248 „Dėl Lietuvos Respublikos specialiųjų žemės naudojimo sąlygų įstatymo įgyvendinimo“ 2.3 papunkčiu, Elektros tinklų, magistralinių dujotiekių ir naftotiekių (produktotiekių), skirstomųjų dujotiekių, šilumos perdavimo tinklų apsaugos zonų, magistralinių dujotiekių vietovės klasių teritorijų planų rengimo (nerengiant teritorijų planavimo dokumento ar žemės valdos projekto) ir tvirtinimo tvarkos aprašo, patvirtinto Lietuvos Respublikos energetikos ministro 2020 m. spalio 13 d. įsakymu Nr. 1-339 „Dėl Elektros tinklų, magistralinių dujotiekių ir naftotiekių (produktotiekių), skirstomųjų dujotiekių, šilumos perdavimo tinklų apsaugos zonų, magistralinių dujotiekių vietovės klasių teritorijų planų rengimo (nerengiant teritorijų planavimo dokumento ar žemės valdos projekto) ir tvirtinimo tvarkos aprašo patvirtinimo“, 18 punktu ir atsižvelgdamas į AB „Panevėžio energija“ 2023 m. rugpjūčio 11 d. prašymą „Prašymas organizuoti plano patvirtinimą“:

1. T v i r t i n u Kupiškio miesto ir rajono šilumos perdavimo tinklų apsaugos zonų teritorijų pirmąjį planą (pridedama).

2. N u s t a t a u, kad šis įsakymas ir Kupiškio miesto ir rajono šilumos perdavimo tinklų apsaugos zonų teritorijų pirmasis planas skelbiami AB „Panevėžio energija“ interneto svetainėje www.pe.lt.

Energetikos ministras

Dainius Kreivys

**KUPIŠKIO MIESTO IR RAJONO ŠILUMOS PERDAVIMO TINKLŲ
APSAUGOS ZONŲ TERITORIJŲ PIRMASIS PLANAS
AIŠKINAMASIS RAŠTAS**

BENDROJI INFORMACIJA

Plano pavadinimas – Kupiškio miesto ir rajono šilumos perdavimo tinklų apsaugos zonų teritorijų pirmasis planas (toliau – **Planas**).

Plano iniciatorius ir rengėjas – AB „Panevėžio energija“, Senamiesčio g. 113, LT-35114 Panevėžys, tel. (8 45) 46 35 25, tel. (8 45) 501 065, el. paštas bendrove@pe.lt, el. paštas m.naslenaite@pe.lt, interneto svetainė <https://www.pe.lt/lt/>. Atsakingi asmenys – inžinierė Miglė Našlėnaitė, inžinierė Roma Urbutienė (PDV kvalifikacijos atestatas Nr. 29974).

1. Priežastys, kurios lėmė šio plano inicijavimą:

- 1.1. AB „Panevėžio energija“ (toliau – Bendrovė) vykdo LR Specialiųjų žemės naudojimo sąlygų įstatyme (toliau – SŽNS įstatymas) nurodytą ūkinę veiklą, t. y. gamina ir teikia šilumą, karštą vandenį ir elektros energiją, prižiūri šildymo ir karšto vandens sistemas.
- 1.2. Bendrovė įgyvendina SŽNS įstatymo 141 straipsnio 3 dalies ir Elektros tinklų, magistralinių dujotiekių ir naftotiekių (produktotiekių), skirstomųjų dujotiekių, šilumos perdavimo tinklų apsaugos zonų, magistralinių dujotiekių vietovės klasių teritorijų planų rengimo (nerengiant teritorijų planavimo dokumento ar žemės valdos projekto) ir tvirtinimo tvarkos aprašo (toliau – Tvarkos aprašas) ir kitų susijusių teisės aktų reikalavimus.

2. Informacija apie teritorijų planavimo dokumentą:

- 2.1. Plano pavadinimas – Kupiškio miesto ir rajono šilumos perdavimo tinklų apsaugos zonų teritorijų pirmasis planas (toliau – **Planas**).
- 2.2. Plano tikslai – įgyvendinti SŽNS įstatymo reikalavimus, kurie numato, kad jeigu iki SŽNS įstatymo įsigaliojimo dienos ūkinei ir (ar) kitokiai veiklai, dėl kurios turėjo būti nustatytos šiame SŽNS įstatyme nurodytos teritorijos, statybą leidžiantys dokumentai išduoti, projektai, kuriems įstatymų nustatytais atvejais tokie dokumentai neišduodami, suderinti ir ši veikla vykdoma, bet šiame SŽNS įstatymo nurodytos teritorijos nenustatytos ir neįrašytos į Nekilnojamojo turto kadastrą ir Nekilnojamojo turto registrą, jas nustato Vyriausybė ar Vyriausybės įgaliota institucija Vyriausybės ar Vyriausybės įgaliotos institucijos nustatyta tvarka tvirtinamuose

planuose, žemėlapiuose ir (ar) schemose. Todėl yra rengiamas Kupiškio mieste ir rajone esančių šilumos perdavimo tinklų apsaugos zonų pirmasis planas (nerengiant teritorijų planavimo dokumento ar žemės valdos projekto).

2.3. Plano rengimo uždaviniai:

- 2.3.1. nustatyti šilumos perdavimo tinklų apsaugai reikalingas teritorijas (apsaugos zonas), kuriose taikomos SŽNS įstatyme numatytos specialiosios žemės naudojimo sąlygos, jeigu iki šio SŽNS įstatymo įsigaliojimo dienos ūkinei ar kitokiai veiklai, dėl kurios turėjo būti nustatytos SŽNS įstatyme nurodytos teritorijos, statybą leidžiantys dokumentai išduoti, projektai, kuriems įstatymų nustatytais atvejais tokie dokumentai neišduodami, suderinti ir ši veikla vykdoma, bet SŽNS įstatyme nurodytos teritorijos nenustatytos ir neįrašytos į Nekilnojamojo turto kadastrą ir Nekilnojamojo turto registrą;
- 2.3.2. įrašyti (įregistruoti) taikomas teritorijas į Nekilnojamojo turto kadastrą ir Nekilnojamojo turto registrą;
- 2.3.3. informuoti žemės sklypų savininkus ir kitus SŽNS įstatymo 11 straipsnio 2 dalyje nurodytus asmenis apie taikomas specialiąsias žemės naudojimo sąlygas ir prašymų dėl nuostolių atlyginimo pateikimo tvarką;
- 2.3.4. Planas parengtas asmenų, atitinkančių Tvarkos aprašo 5.1-5.2, 5.4 punktų nuostatas, laikantis Tvarkos apraše plano rengimui keliamų reikalavimų;
- 2.3.5. Plano rengėjas yra atsakingas už tinkamą apsaugos zonų nurodymą ir šių apsaugos zonų pažymėjimą plane.

3. Planas rengiamas vadovaujantis:

- 3.1. Lietuvos Respublikos specialiųjų žemės naudojimo sąlygų įstatymu;
- 3.2. Lietuvos Respublikos nekilnojamojo turto kadastro įstatymu;
- 3.3. Lietuvos Respublikos nekilnojamojo turto kadastro nuostatais (*toliau – Nekilnojamojo turto kadastro nuostatai*);
- 3.4. LR energetikos ministro 2020 m. spalio 13 d. įsakymu Nr. 1-339 patvirtintu Elektros tinklų, magistralinių dujotiekių ir naftotiekių (produktotiekių), skirstomųjų dujotiekių, šilumos perdavimo tinklų apsaugos zonų, magistralinių dujotiekių vietovės klasių teritorijų planų rengimo (nerengiant teritorijų planavimo dokumento ar žemės valdos projekto) ir tvirtinimo tvarkos aprašu;

3.5. LR žemės ūkio ministro 2019 m. gruodžio 16 d. įsakymu Nr. 3D-700 „Dėl Teritorijų, kuriose taikomos specialiosios žemės naudojimo sąlygos, erdviųjų duomenų rinkinio specifikacijos patvirtinimo“ (*toliau – Specifikacija*);

3.6. kitais teisės aktų reikalavimais.

4. Duomenys apie teritorijas:

4.1. Kupiškio miesto ir rajono pirmojo plano teritorijoje, esančių šilumos perdavimo tinklų apsaugos zonų nustatymas.

Plano objektai – Kupiškio miesto ir rajono pirmojo plano teritorijoje esančių šilumos perdavimo tinklų duomenys pateikti lentelėje. Išsamūs duomenys apie žemės sklypus ir žemės plotus, kuriuose žemės sklypai nesūformuoti, ir kurie patenka į šilumos perdavimo tinklų teritorijas, pateikiami Žemės sklypų ir žemės plotų, kuriuose žemės sklypai nesuformuoti, patenkančių į Kupiškio miesto ir rajono šilumos perdavimo tinklų apsaugos zonų teritorijų pirmąjį planą, sąrašo lentelėje.

Lentelė. Kupiškio miesto ir rajono pirmojo plano teritorijoje esančių šilumos perdavimo tinklų duomenys.

<i>Plano Nr.</i>	<i>Šilumos perdavimo tinklo vieta Kupiškio mieste ir rajone</i>	<i>Šilumos perdavimo tinklo ilgis, m</i>	<i>Šilumos perdavimo tinklo unikalus numeris</i>
KUPIŠKIS			
1	Stoties g., Vytauto g., Krantinės g., Kupiškis	7758,96	4400-6092-0501
2	Vytauto g. Kupiškis	101,77	4400-6092-0456
3	P. Mažylio g. 26, Kupiškis	110,99	4400-6092-0489
4	Šimonio g. Kupiškis	286,26	4400-6092-0512
5	Purėno g. 10, Kupiškis	298,99	4400-6092-0478
6	Jaunimo g. 1, Kupiškis	140,05	4400-6092-0434
7	Purėno g. 1, Kupiškis	78,98	4400-0646-7872
8	Vytauto g. 8, Kupiškis	56,00	4400-0838-4834
9	Pergalės g. 8, Kupiškis	16,20	4400-1202-9160
10	Kapų g., Atgimimo g. Kupiškis	594,64	4400-1227-7460
11	Krasnavos g., Kupiškis	126,72	4400-1539-2157
12	Vytauto g. 21, Kupiškis	150,60	4400-1304-8930
13	L. Stuokos - Gucevičiaus a. Kupiškis	94,78	5797-1005-8010
14	Purėno g. 8, Kupiškis	26,79	5799-0005-5010
15	Šimonio g. Kupiškis	11,82	5798-3005-7015
16	Gedimino g., Kupiškis	14,30	5797-0009-1010
17	L. Stuokos - Gucevičiaus a. 8, Kupiškis	3,11	4400-5913-3927
18	L. Stuokos - Gucevičiaus a. 8, Kupiškis	20,25	4400-5857-0162
19	Pergalės g., Kupiškis	19,30	5798-0007-9010
20	Pergalės g. 18, Kupiškis	47,30	5798-0007-8013
21	Gedimino g. 36, Kupiškis	2,12	5798-0007-6019
22	Vytauto g., Kupiškis	32,98	5798-0007-7016
23	Vytauto g., Kupiškis	97,77	5798-4005-7016

<i>Plano Nr.</i>	<i>Šilumos perdavimo tinklo vieta Kupiškio mieste ir rajone</i>	<i>Šilumos perdavimo tinklo ilgis, m</i>	<i>Šilumos perdavimo tinklo unikalus numeris</i>
24	Gedimino g. 15A, Kupiškis	7,44	5797-4005-8013
25	L. Stuokos - Gucevičiaus a. 4, Kupiškis	13,68	5797-2006-2017
26	Gedimino g. 34, Kupiškis	3,31	5795-6003-3014
27	L. Stuokos - Gucevičiaus a. 5, Kupiškis	11,88	5797-2006-1014
28	Šimonio g. Kupiškis	719,53	5798-2008-3010
29	Vilniaus g. 2, Kupiškis	34,98	5798-6006-1012
30	Jaunimo g. 19, Kupiškis	8,17	5798-9005-8018
31	P. Mažylio g., Kupiškis	204,41	5798-3005-5010
32	Jaunimo g. 15, Kupiškis	63,25	5798-9006-5011
33	Vytauto g. Kupiškis	30,58	5798-7006-2010
34	Vytauto g. Kupiškis	87,22	5798-0008-1018
35	S. Dariaus ir S. Girėno g. 1T, Kupiškis	10,86	5798-6006-9010
36	Vilniaus g. 26, Kupiškis	24,76	5799-7001-6010
37	S. Dariaus ir S. Girėno g. 1A, Kupiškis	58,05	5798-6006-7014
38	S. Dariaus ir S. Girėno g., Kupiškis	28,97	5798-6006-8011
39	Gedimino g. 28, Kupiškis	29,74	5797-4006-0016
40	S. Dariaus ir S. Girėno g. 4A, Kupiškis	66,54	5798-6006-5016
41	Ugniagesių g., Kupiškis	175,10	5797-2006-4011
42	Vytauto g. 7, Kupiškis	25,50	5798-7006-3019
43	L. Stuokos - Gucevičiaus a., Kupiškis	45,12	5797-1006-0018
44	Kapų g., Kupiškis	28,82	5797-6005-6017
45	Vilniaus g., Kupiškis	10,06	5797-6005-9014
46	Technikos g. 2A, Kupiškis	30,62	5799-2004-1012
47	Vilniaus g., Kupiškis	67,82	5798-7006-1013
48	Vilniaus g. 32, Kupiškis	14,77	5798-7006-0016
49	Vytauto g. 9, Kupiškis	11,81	5799-1003-3017
50	Vytauto g. 11, Kupiškis	116,35	5799-1003-2010
51	B. Žekonio g., Kupiškis	47,54	4400-1016-5774
52	Gedimino g. 27, Kupiškis	53,20	4400-2118-9822
53	L. Stuokos - Gucevičiaus a. 21, Kupiškis	71,60	4400-2118-9855
54	L. Stuokos - Gucevičiaus a. 9, Kupiškis	4,25	4400-2118-9866
55	S. Dariaus ir S. Girėno g., Kupiškis	26,25	4400-2118-9877
56	Jaunimo g., Kupiškis	703,92	4400-2118-9888
57	K. Šimonio g., Kupiškis	139,83	4400-2118-9899
58	Kapų g., Kupiškis	5,63	4400-2118-9911
59	Taikos g., Kupiškis	12,08	4400-2118-9922
60	Vilniaus g., Vytauto g., Kupiškis	302,68	4400-2118-9955
61	K. Šimonio g., Kupiškis	11,50	4400-2118-9977
62	Pergalės g., Kupiškis	196,28	4400-2122-5994
63	Vytauto g. 3, Kupiškis	20,85	4400-2258-3226
64	Vytauto g. 10a, Kupiškis	13,52	4400-2258-3270
65	Krantinės g., Kupiškis	176,22	4400-2258-3315
66	Krantinės g., Kupiškis	110,42	4400-2262-1181
67	Gedimino g. 7, Kupiškis	66,73	4400-4365-4377
68	Gedimino g., Kupiškis	16,07	4400-4440-1585
69	Krantinės g. 7, Kupiškis	35,46	4400-4695-8658
70	B. Žekonio g. 2, Kupiškis	145,73	4400-4721-3603
71	Gedimino g. 46, Kupiškis	163,94	4400-5315-4848
72	Gedimino g. 53B, Kupiškis	264,28	4400-5315-4850

<i>Plano Nr.</i>	<i>Šilumos perdavimo tinklo vieta Kupiškio mieste ir rajone</i>	<i>Šilumos perdavimo tinklo ilgis, m</i>	<i>Šilumos perdavimo tinklo unikalus numeris</i>
73	K. Šimonio g., Kupiškis	89,88	4400-5662-0865
74	Gedimino g., Kupiškis	75,85	4400-5945-6485
75	Gedimino g., Kupiškis	5,58	4400-5945-6496
NORIŪNAI			
1	Melioratorių g. Noriūnai, Kupiškio r. sav.	57,68	5797-9006-1019
2	Melioratorių g., Parko g., Noriūnai, Kupiškio r. sav.	3050,95	4400-0362-1712
3	Melioratorių g. 5, Noriūnai, Kupiškio r. sav.	84,20	5798-7006-6010
4	Melioratorių g. 2, Sodų g. 1, Noriūnai, Kupiškio r. sav	79,29	4400-2258-3348
SUBAČIUS			
1	Aukštaičių a. 13, Subačius, Kupiškio r. sav.	46,27	5797-9006-0010
2	Biržų g. 8, Subačius, Kupiškio r. sav	81,65	5798-9006-0014
3	Aukštaičių a. 3, Subačius, Kupiškio r. sav.	16,84	5797-9006-2016
4	Subačius, Kupiškio r. sav.	892,54	4400-0362-1398
5	Aukštaičių a. 13, Subačius, Kupiškio r. sav.	58,8	4400-5787-6849
ŠĖPETA			
1	Šėpeta, Kupiškio r. sav.	1066,99	5798-2013-8010

5. ŠILUMOS PERDAVIMO TINKLŲ APSAUGOS ZONŲ TERITORIJŲ PLANŲ RENGIMAS

- 5.1. Remiantis Tvarkos aprašo 2 punkto nuostatomis, Planas rengiamas ir objektų apsaugos zonos jame nustatomos nerengiant teritorijų planavimo dokumento ar žemės valdos projekto, žemės savininkų ir/ar valstybinės bei savivaldybių žemės patikėtinių sutikimai neprivalomi.
- 5.2. Šilumos perdavimo tinklams apsaugos zonos dydis nustatytas vadovaujantis SŽNS įstatymu, pagal AB „Panevėžio energija“ turimus šilumos perdavimo tinklų kadastro duomenimis, kurie yra registruoti Nekilnojamojo turto kadastre.
- 5.3. Plane nustatomos šilumos perdavimo tinklų apsaugos zonos pagal SŽNS įstatyme nustatytus dydžius:
- 5.4. Pagal SŽNS įstatymo 48 straipsnį šilumos perdavimo tinklų apsaugos zonų dydis:
- 5.4.1. Antžeminių šilumos perdavimo tinklų vamzdinių ir požeminių šilumos bei karšto vandens perdavimo tinklų vamzdinių apsaugos zona – išilgai antžeminio šilumos perdavimo tinklų vamzdinio ar požeminių šilumos bei karšto vandens perdavimo tinklų vamzdinio esanti žemės juosta, kurios ribos yra po 5 metrus į abi puses nuo kanalo (arba vamzdinio, jeigu vamzdynas paklotas bekanaliu būdu) išorinių ribų ir žemė po šia juosta.

5.4.2. Šiluminių kamerų, sklendžių priežiūros statinių, drenažo šulinių, termofikacinio vandens bei drenažo siurblių, grupinių šilumos punktų apsaugos zona – 5 metrų pločio žemės juosta aplink šių įrenginių ir (ar) statinių išorines ribas ir žemė po šia juosta.

5.4.3. Išilgai požeminių šilumos bei karšto vandens perdavimo tinklų vamzdynų paklotų drenažo vamzdžių, telesignalizacijos kabelių bei jiems priklausančių įrenginių apsaugos zona – išilgai šių priklausinių esanti žemės juosta, kurios ribos yra po 5 metrus į abi puses nuo šių inžinerinių tinklų ir įrenginių išorinių ribų bei žemė po šia juosta.

5.5. Pagal SŽNS įstatymo 49 straipsnį šilumos perdavimo tinklų apsaugos zonose draudžiama:

1) pilti druskas (išskyrus atvejus, kai druska barstomi keliai), chemines medžiagas, kurios gali pakenkti šilumos perdavimo tinklams ar jų dalims, atliekas;

2) gadinti, užtvirti ar užversti kelius, skirtus privažiuoti prie šilumos perdavimo tinklų;

3) 2 metrų atstumu į abi puses nuo tinklo kanalo (vamzdyno, drenažo) išorinių ribų sodinti ir auginti želdinius (išskyrus žolinius augalus). Likusioje šilumos perdavimo tinklų apsaugos zonoje sodinant ir (ar) auginant želdinius, šiems darbams vykdyti turi būti gautas šilumos perdavimo tinklų savininko ar valdytojo pritarimas šio straipsnio 2 dalyje nurodyta tvarka.

5.6. Šilumos perdavimo tinklų apsaugos zonose, Statybos įstatyme, Teritorijų planavimo įstatyme ar energetikos ministro nustatyta tvarka negavus šių šilumos perdavimo tinklų savininko ar valdytojo pritarimo (derinimo) projektui ar numatomai veiklai, draudžiama:

1) statyti, rekonstruoti, griauti statinius ir įrengti, išardyti įrenginius;

2) keisti žemės paviršiaus altitudes (kasti gruntą arba užpilti papildomą grunto sluoksnį);

3) dirbti smūginiais ir (ar) vibraciją sukeliančiais mechanizmais, vykdyti grunto sprogdinimo darbus;

4) vykdyti žemės darbus ar požeminius darbus didesniame kaip 0,3 metro gylyje;

5) statyti ir (ar) įrengti sporto, žaidimų aikšteles, stadionus, turgavietes, lauko teatrus, pramogų zonas ir kitus viešam susibūrimui skirtus inžinerinius statinius ir įrenginius, degalines, pavojingų medžiagų talpyklas, saugyklas ir sąvartynus, motorinių transporto priemonių ir (ar) mechanizmų sustojimo vietas, stovėjimo ir saugojimo aikšteles;

6) sandėliuoti bet kokias medžiagas, išskyrus medžiagas, skirtas šilumos perdavimo tinklų ir jų technologinių priklausinių statybos ir remonto darbams;

7) vykdyti tiesioginius žemės gelmių geologinius tyrimus ir kitus darbus, susijusius su gręžinių įrengimu ir grunto (išskyrus dirvą) bandinių ėmimu;

8) tiesti kitus inžinerinius tinklus.

5.6.1. Šilumos perdavimo tinklų savininkas ar valdytojas nepritaria projektui ar numatomai veiklai,

jeigu šio straipsnio 2 dalyje nurodyti darbai pažeis šilumos perdavimo tinklų techninės saugos reikalavimus ir (ar) kels pavojų aplinkai, žmonių turtui, jų gyvybei ar sveikatai.

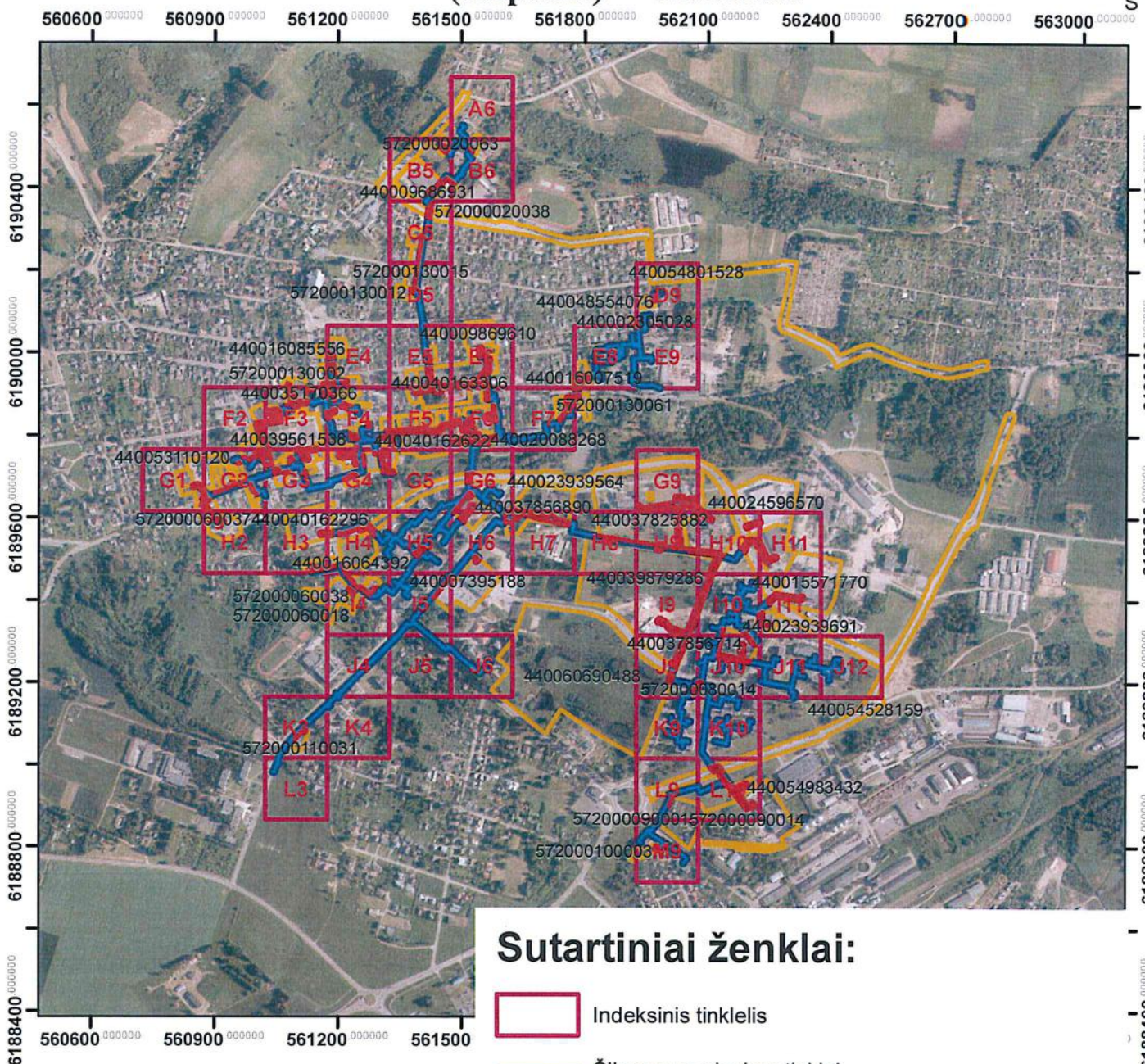
5.7. Rengiant Planą atlikta žemės sklypų, kurie patenka į šilumos perdavimo tinklų apsaugos zonas, Nekilnojamojo turto registre ir Nekilnojamojo turto kadastro duomenų analizė, surinkta informacija apie valstybės žemės plotus, kuriuose žemės sklypai nesuformuoti ir kurie patenka į minėtas šilumos perdavimo tinklų apsaugos zonas. Po Plano patvirtinimo pasikeitus Nekilnojamojo turto registre ir Nekilnojamojo turto kadastre įregistruotiems žemės sklypams ar į atskirus žemės sklypus nesuformuotos žemės duomenims, visais atvejais (įskaitant, bet neapsiribojant: pertvarkius teritorijas, suformavus naujus žemės sklypus ar patikslinus žemės sklypų ribas) galioja Plano sprendiniai. Atliekant konkretaus žemės sklypo (-ų) kadastrinius matavimus, kurių metu nustatomos ar tikslinamos sklypo (-ų) ribos, Planu nustatytų šilumos perdavimo tinklų apsaugos zonų plotai, patenkantys į tokio sklypo ribas, turi būti perskaičiuoti vadovaujantis Nekilnojamojo turto kadastro nuostatų 12 punktu, nekilnojamųjų daiktų kadastro duomenis nustato ar tikslina Lietuvos Respublikos nekilnojamojo turto kadastro įstatyme nurodyti asmenys, t. y. matininkas.

5.8. Šilumos perdavimo tinklų apsaugos zonų planų viešinimo ir tvirtinimo procedūros atliekamos Vadovaujantis Tvarkos aprašo trečiojo skirsnio nuostatomis. Plano iniciatorius per 10 darbo dienų nuo Plano patvirtinimo dienos Nekilnojamojo turto kadastro ir Nekilnojamojo turto registro tvarkytojui Nekilnojamojo turto kadastro įstatymo ir Lietuvos Respublikos nekilnojamojo turto registro įstatymo nustatyta tvarka pateikia pranešimą apie naujai nustatytas ir (ar) pasikeitusias šilumos perdavimo tinklų apsaugos zonas kartu su Nekilnojamojo turto kadastro nuostatuose, nurodytais Plane nustatytų šilumos perdavimo tinklų apsaugos zonų erdviniais duomenimis ir į jas patenkančių arba nebepatenkančių (kai pasikeitė ar buvo panaikinta anksčiau nustatyta ta pati šilumos perdavimo tinklų apsaugos zona) Nekilnojamojo turto registre įregistruotų žemės sklypų unikaliais numeriais ir kitais Nekilnojamojo turto kadastro nuostatuose nurodytais dokumentais. Pranešimo pagrindu Nekilnojamojo turto kadastro ir Nekilnojamojo turto registro tvarkytojas žemės sklypų registrų išrašuose padarys atitinkamas žymas apie naujai nustatytas, pasikeitusias specialiąsias žemės naudojimo sąlygas (šilumos perdavimo tinklų apsaugos zonas).






5.9. Plano iniciatorius per 15 darbo dienų nuo Plano patvirtinimo dienos registruotu laišku informuos suinteresuotus asmenis vadovaujantis Tvarkos aprašo trečiojo skirsnio 21 punktu.

5.10. Žemės sklypų, patenkančių į Kupiškio miesto ir rajonų šilumos perdavimo tinklų apsaugos zonų teritorijų pirmąjį planą, sąrašas pateikiamas Priede.

Kupiškio miesto ir rajono šilumos perdavimo tinklų apsaugos zonų teritorijų pirmasis planas (Kupiškis) M1:15000



Sutartiniai ženklai:



-  Indeksinis tinklelis
-  Šilumos perdavimo tinklai
-  Šilumos perdavimo tinklų apsaugos zonos
-  Šilumos perdavimo tinklų apsaugos zonos sklypuose
-  Žemės sklypų ribos

- Kartografinis pagrindas
ORT10LT, 2018.
- Nacionalinė žemės tarnyba
prie Žemės ūkio ministerijos.
- VĮ Registrų centras žemės
sklypų ribos, 2023.



AB „Panevėžio energija“

Įm. kodas 147248313, adresas: Senamiesčio g. 113, Panevėžys,
el.p.bendrove@pe.lt, tel.: 8 (45) 46 35 25

Pareigos	Kvalifikacijos Nr.	Parašas	Vardas, pavardė	Data
Inžinierė	29974		Roma Urbutienė	2023 08 08
Inžinierė			Miglė Našlėnaitė	2023 08 08

Kupiškio miesto ir rajono šilumos perdavimo tinklų
apsaugos zonų teritorijų pirmasis planas
(Kupiškis) M1:1500






561500 000000



Sutartiniai ženklai:

-  Indeksinis tinklelis
-  Šilumos perdavimo tinklai
-  Šilumos perdavimo tinklų apsaugos zonos
-  Šilumos perdavimo tinklų apsaugos zonos sklypuose
-  Žemės sklypų ribos

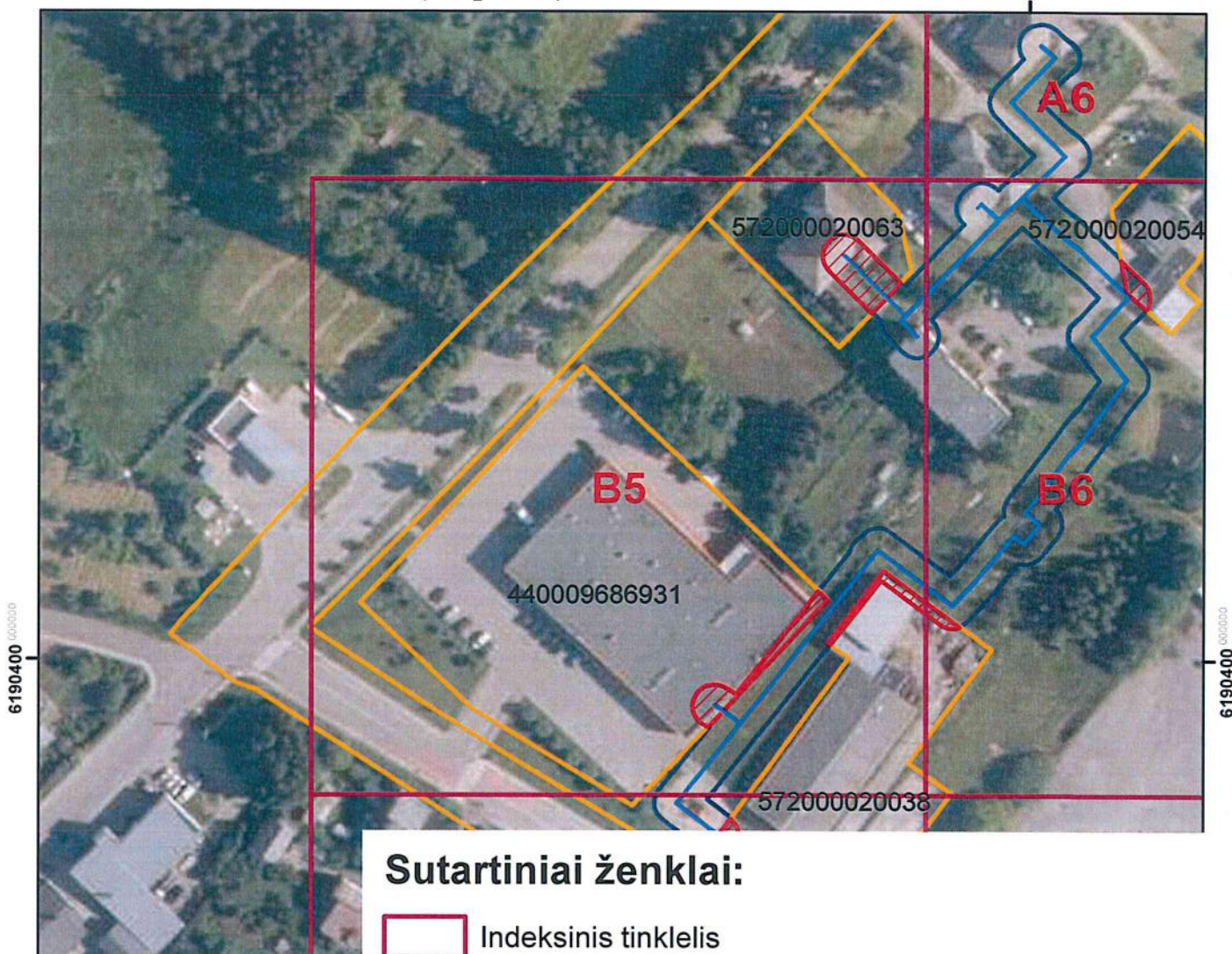
- Kartografinis pagrindas
ORT10LT, 2018.
Nacionalinė žemės tarnyba
prie Žemės ūkio ministerijos.
- VĮ Registrų centras žemės
sklypų ribos, 2023.

		AB „Panevėžio energija“ Įm. kodas 147248313, adresas: Senamiesčio g. 113, Panevėžys, el.p.bendrove@pe.lt, tel.: 8 (45) 46 35 25			
		Pareigos	Kvalifikacijos Nr.	Parašas	Vardas, pavardė
	Inžinierė	29974		Roma Urbutienė	2023 08 28
	Inžinierė			Miglė Našlėnaitė	2023 08 08

Kupiškio miesto ir rajono šilumos perdavimo tinklų
apsaugos zonų teritorijų pirmasis planas
(Kupiškis) M1:1500





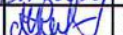
561500 000000



Sutartiniai ženklai:

-  Indeksinis tinklelis
-  Šilumos perdavimo tinklai
-  Šilumos perdavimo tinklų apsaugos zonos
-  Šilumos perdavimo tinklų apsaugos zonos sklypuose
-  Žemės sklypų ribos

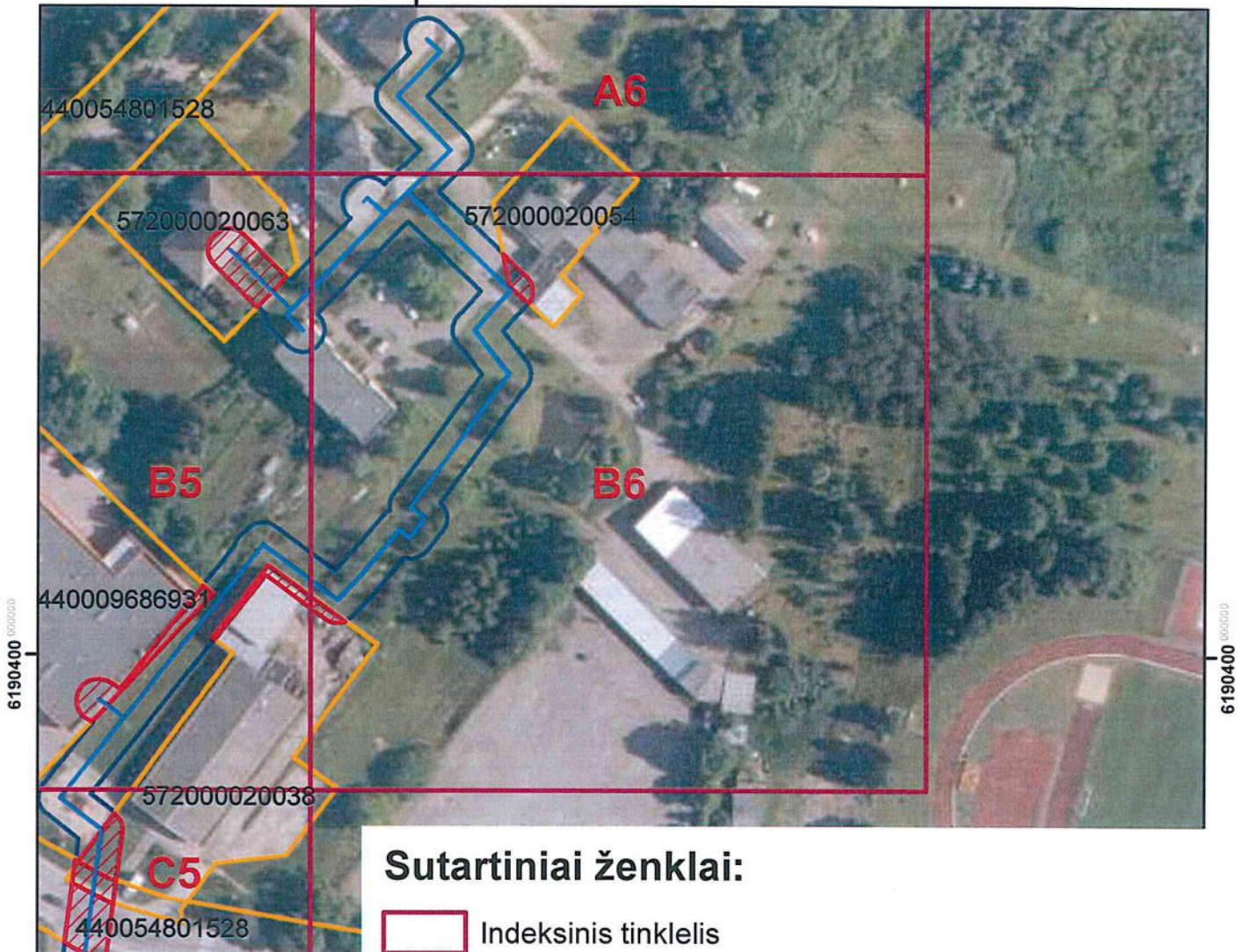
- Kartografinis pagrindas
ORT10LT, 2018.
Nacionalinė žemės tarnyba
prie Žemės ūkio ministerijos.
- VĮ Registrų centras žemės
sklypų ribos, 2023.

		AB „Panevėžio energija“ Įm. kodas 147248313, adresas: Senamiesčio g. 113, Panevėžys, el.p.bendrove@pe.lt, tel.: 8 (45) 46 35 25			
		Pareigos	Kvalifikacijos Nr.	Parašas	Vardas, pavardė
	Inžinierė	29974		Roma Urbutienė	2023 08 08
	Inžinierė			Miglė Našlėnaitė	2023 08 08



Kupiškio miesto ir rajono šilumos perdavimo tinklų
apsaugos zonų teritorijų pirmasis planas
(Kupiškis) M1:1500






561500 000000



Sutartiniai ženklai:

-  Indeksinis tinklelis
-  Šilumos perdavimo tinklai
-  Šilumos perdavimo tinklų apsaugos zonos
-  Šilumos perdavimo tinklų apsaugos zonos sklypuose
-  Žemės sklypų ribos

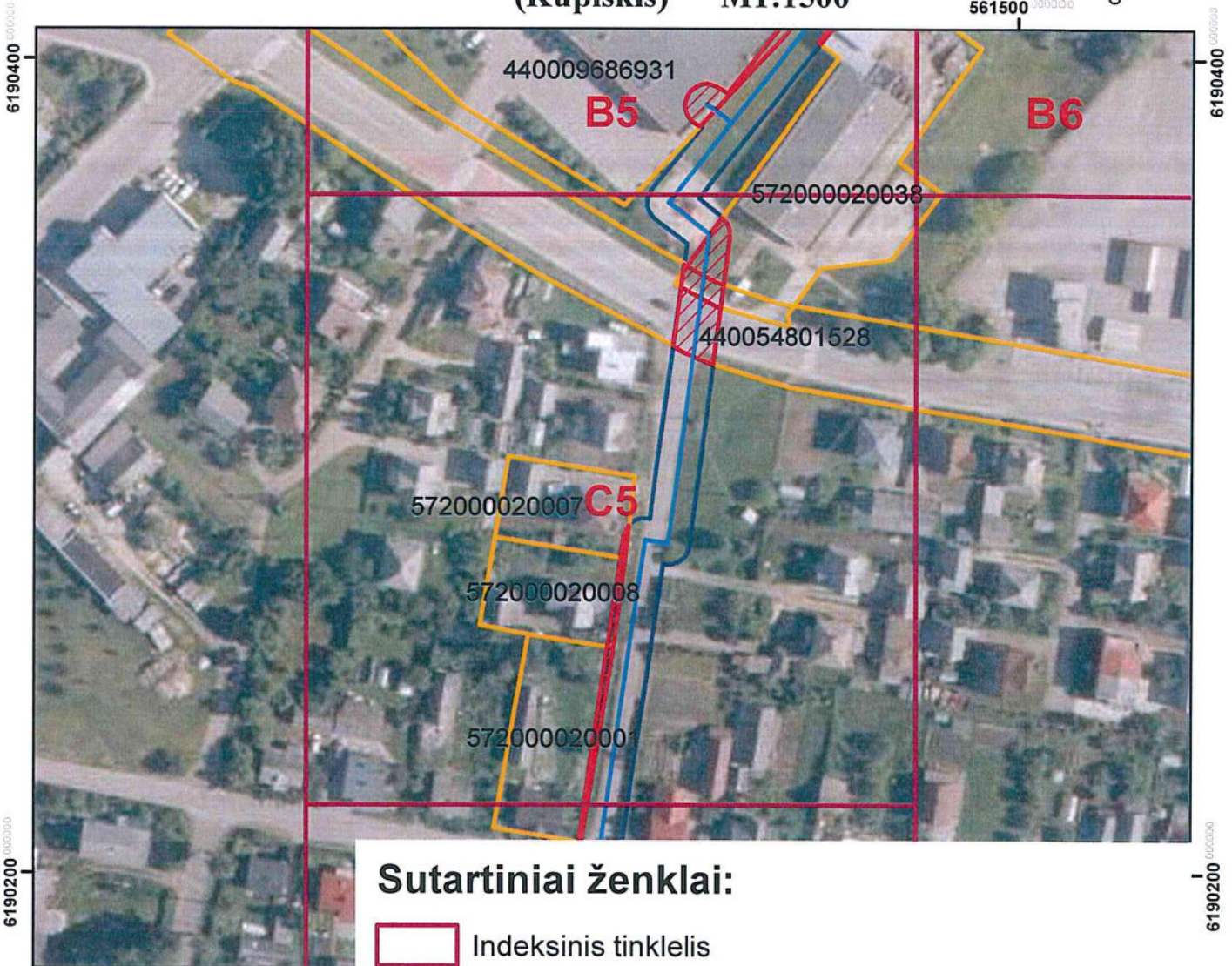
- Kartografinis pagrindas
ORT10LT, 2018.
Nacionalinė žemės tarnyba
prie Žemės ūkio ministerijos.
- VĮ Registrų centras žemės
sklypų ribos, 2023.

		AB „Panevėžio energija“ Įm. kodas 147248313, adresas: Senamiesčio g. 113, Panevėžys, el.p.bendrove@pe.lt, tel.: 8 (45) 46 35 25			
		Pareigos	Kvalifikacijos Nr.	Parašas	Vardas, pavardė
	Inžinierė	29974		Roma Urbutienė	20230808
	Inžinierė			Miglė Našlėnaitė	20230808

Kupiškio miesto ir rajono šilumos perdavimo tinklų apsaugos zonų teritorijų pirmasis planas (Kupiškis) M1:1500



561500 000000



Sutartiniai ženklai:

- Indeksinis tinklelis
- Šilumos perdavimo tinklai
- Šilumos perdavimo tinklų apsaugos zonos
- Šilumos perdavimo tinklų apsaugos zonos sklypuose
- Žemės sklypų ribos

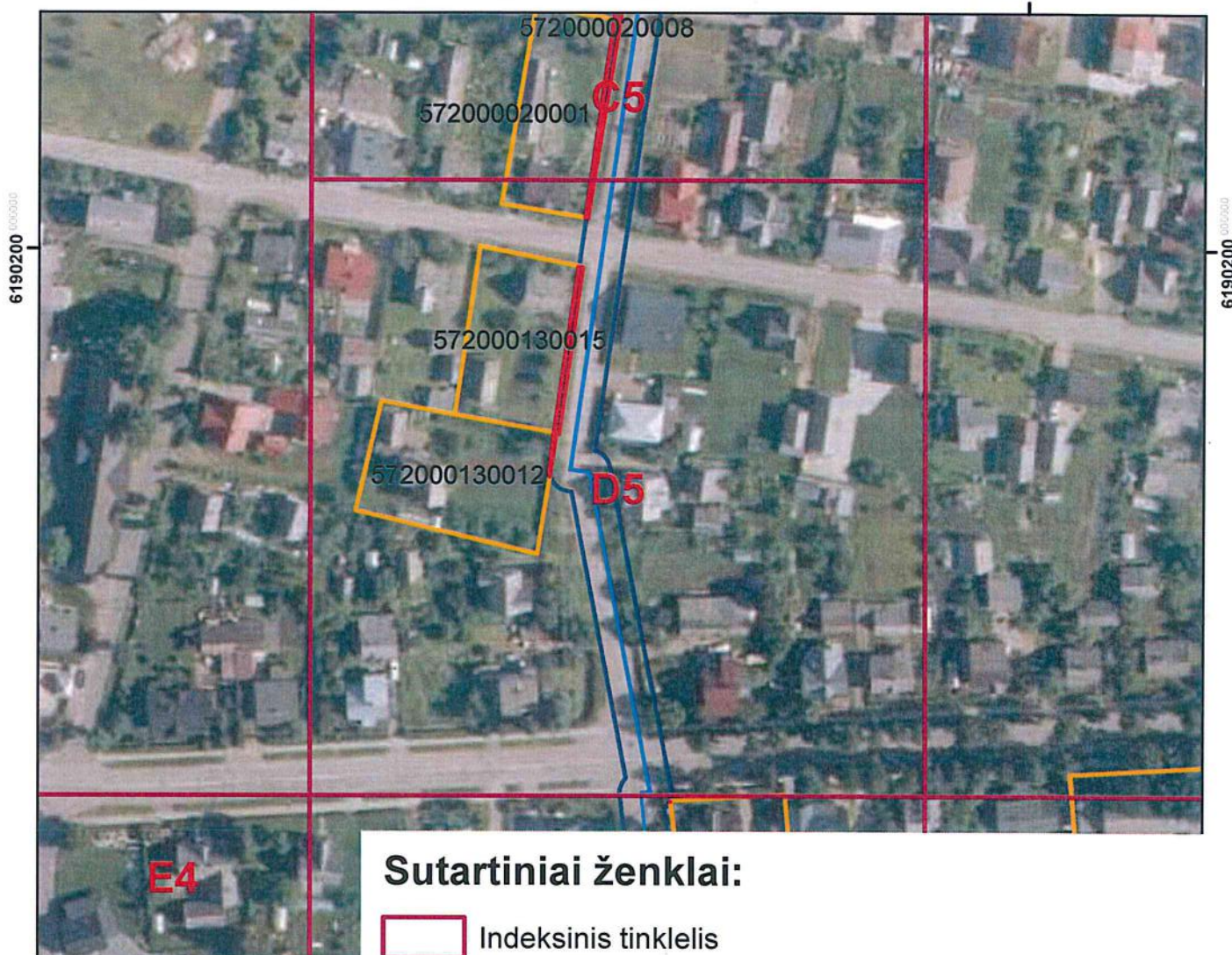
- Kartografinis pagrindas
ORT10LT, 2018.
Nacionalinė žemės tarnyba
prie Žemės ūkio ministerijos.
- VĮ Registrų centras žemės
sklypų ribos, 2023.

		AB „Panevėžio energija“ Įm. kodas 147248313, adresas: Senamiesčio g. 113, Panevėžys, el.p.bendrove@pe.lt, tel.: 8 (45) 46 35 25		
Pareigos	Kvalifikacijos Nr.	Parašas	Vardas, pavardė	Data
Inžinierė	29974		Roma Urbutienė	2023 08 08
Inžinierė			Miglė Našlėnaitė	2023 08 08

Kupiškio miesto ir rajono šilumos perdavimo tinklų apsaugos zonų teritorijų pirmasis planas (Kupiškis) M1:1500




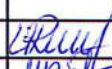
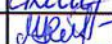
561500 000000



Sutartiniai ženklai:

- Indeksinis tinklėlis
- Šilumos perdavimo tinklai
- Šilumos perdavimo tinklų apsaugos zonos
- Šilumos perdavimo tinklų apsaugos zonos sklypuose
- Žemės sklypų ribos

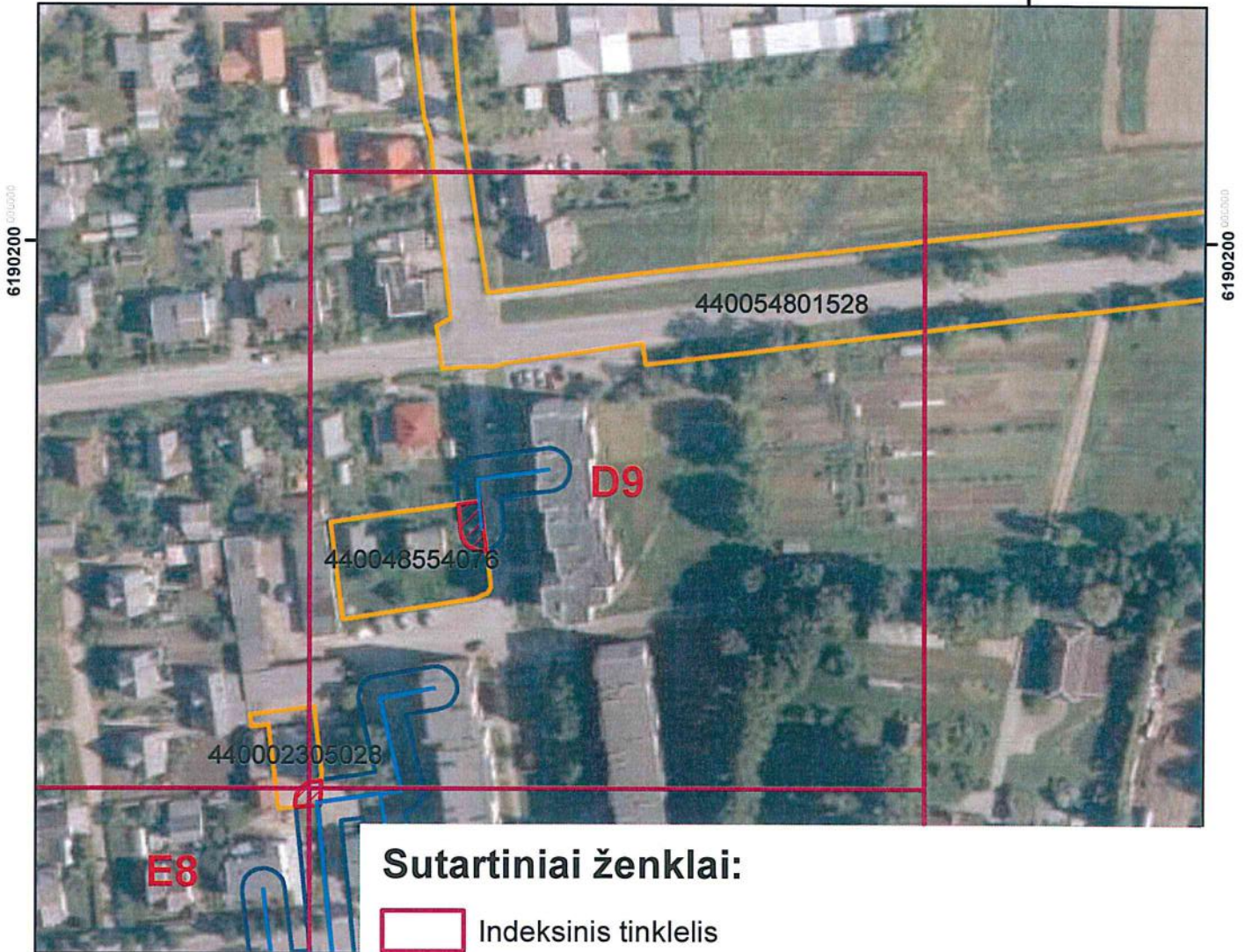
- Kartografinis pagrindas
ORT10LT, 2018.
Nacionalinė žemės tarnyba
prie Žemės ūkio ministerijos.
- VĮ Registrų centras žemės
sklypų ribos, 2023.

		AB „Panevėžio energija“ Įm. kodas 147248313, adresas: Senamiesčio g. 113, Panevėžys, el.p.bendrove@pe.lt, tel.: 8 (45) 46 35 25		
Pareigos	Kvalifikacijos Nr.	Parašas	Vardas, pavardė	Data
Inžinierė	29974		Roma Urbutienė	2023 08 08
Inžinierė			Miglė Našlėnaitė	2023 08 08

Kupiškio miesto ir rajono šilumos perdavimo tinklų
apsaugos zonų teritorijų pirmasis planas
(Kupiškis) M1:1500



562100 000000



Sutartiniai ženklai:

 Indeksinis tinklelis




 Šilumos perdavimo tinklai

 Šilumos perdavimo tinklų apsaugos zonos

 Šilumos perdavimo tinklų apsaugos zonos sklypuose

 Žemės sklypų ribos

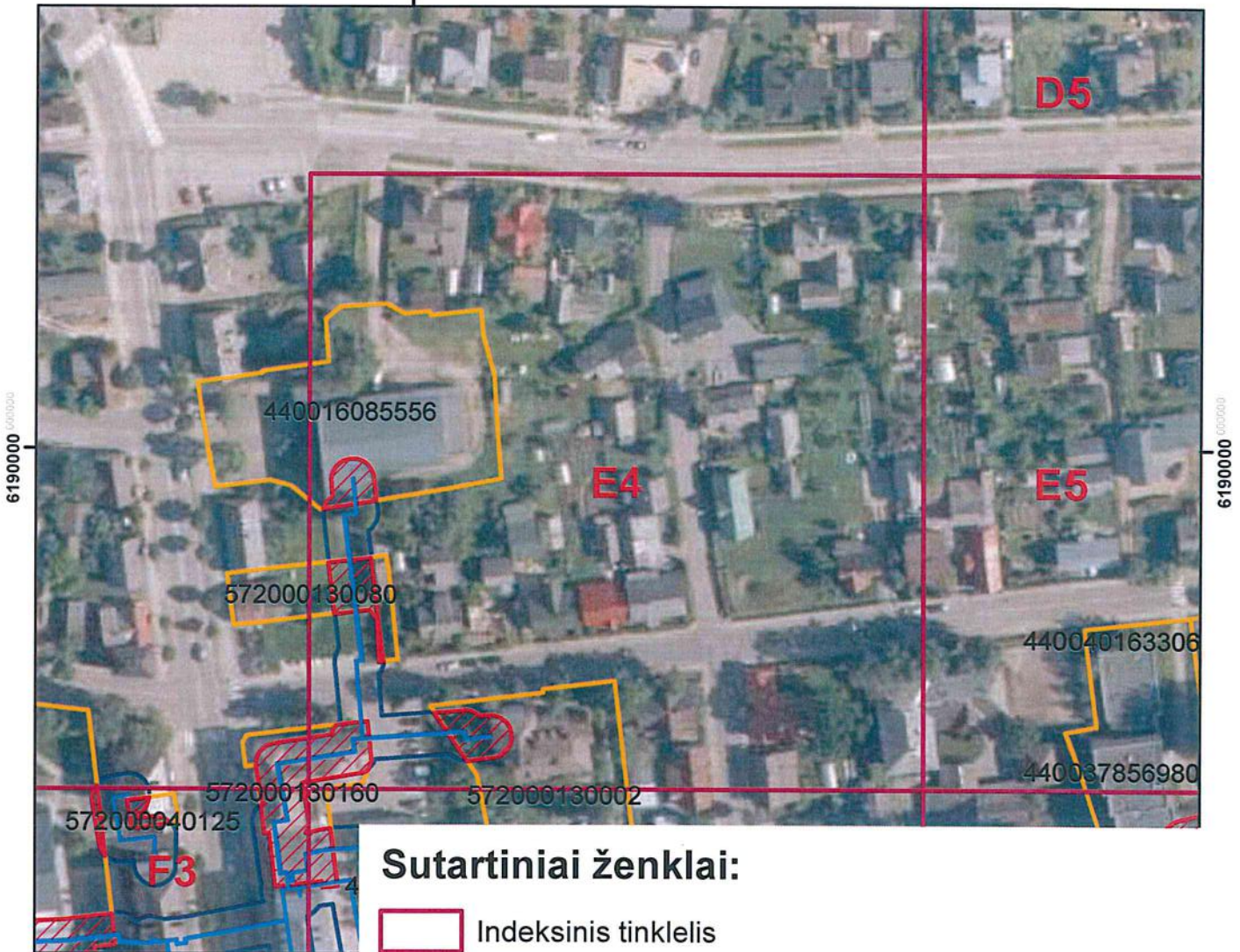
- Kartografinis pagrindas
ORT10LT, 2018.
Nacionalinė žemės tarnyba
prie Žemės ūkio ministerijos.
- VĮ Registrų centras žemės
sklypų ribos, 2023.

		AB „Panevėžio energija“ Įm. kodas 147248313, adresas: Senamiesčio g. 113, Panevėžys, el.p.bendrove@pe.lt, tel.: 8 (45) 46 35 25			
		Pareigos	Kvalifikacijos Nr.	Parašas	Vardas, pavardė
	Inžinierė	29974		Roma Urbutienė	2023 08 08
	Inžinierė			Miglė Našlėnaitė	2023 08 08



Kupiškio miesto ir rajono šilumos perdavimo tinklų
apsaugos zonų teritorijų pirmasis planas
(Kupiškis) M1:1500






561200 000000



Sutartiniai ženklai:

-  Indeksinis tinklelis
-  Šilumos perdavimo tinklai
-  Šilumos perdavimo tinklų apsaugos zonos
-  Šilumos perdavimo tinklų apsaugos zonos sklypuose
-  Žemės sklypų ribos

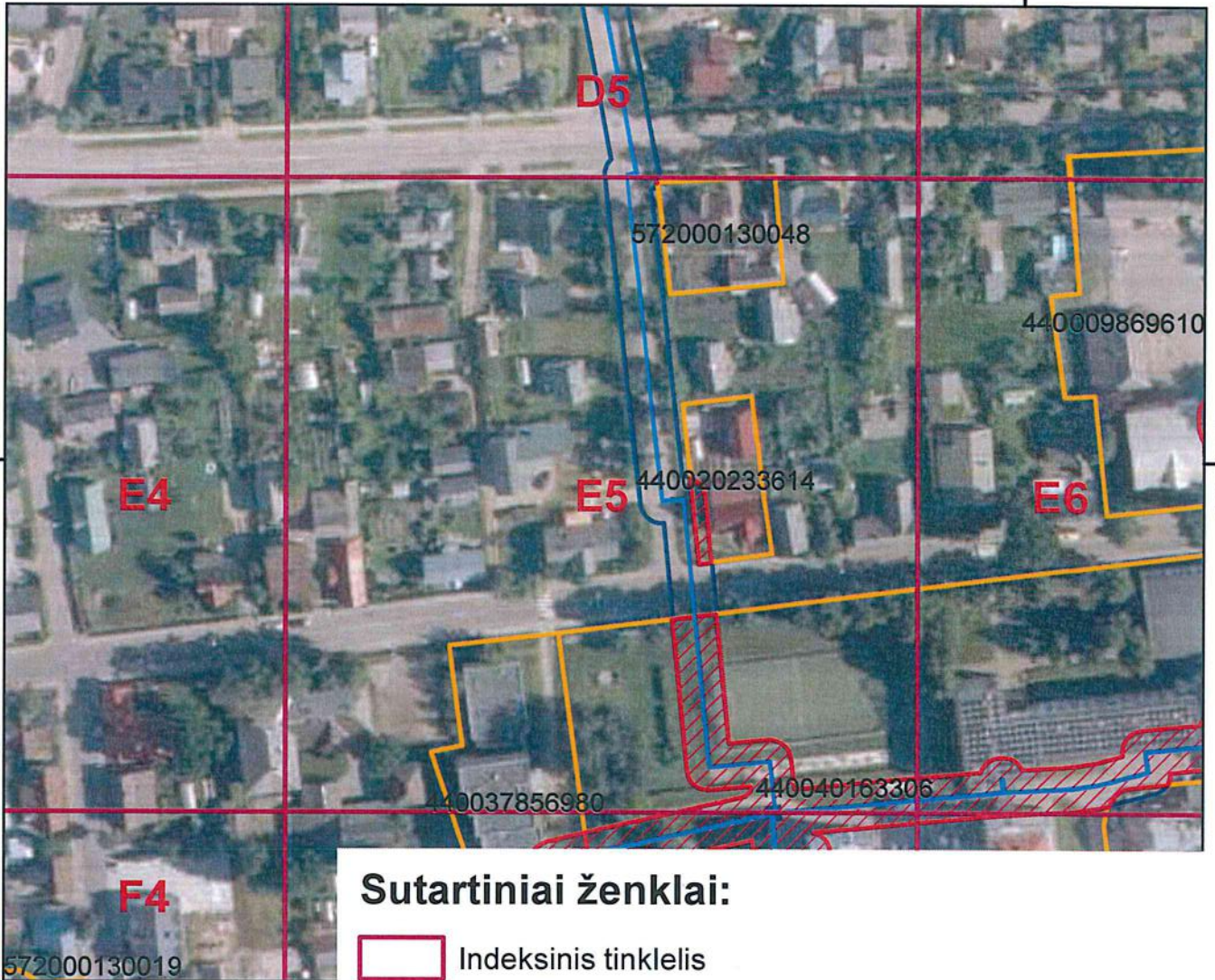
- Kartografinis pagrindas
ORT10LT, 2018.
Nacionalinė žemės tarnyba
prie Žemės ūkio ministerijos.
- VĮ Registrų centras žemės
sklypų ribos, 2023.

		AB „Panevėžio energija“ Įm. kodas 147248313, adresas: Senamiesčio g. 113, Panevėžys, el.p.bendrove@pe.lt, tel.: 8 (45) 46 35 25			
		Pareigos	Kvalifikacijos Nr.	Parašas	Vardas, pavardė
	Inžinierė	29974		Roma Urbutienė	2023 08 08
	Inžinierė			Miglė Našlėnaitė	2023 08 08

Kupiškio miesto ir rajono šilumos perdavimo tinklų
apsaugos zonų teritorijų pirmasis planas
(Kupiškis) M1:1500






561500 000000



Sutartiniai ženklai:

-  Indeksinis tinklelis
-  Šilumos perdavimo tinklai
-  Šilumos perdavimo tinklų apsaugos zonos
-  Šilumos perdavimo tinklų apsaugos zonos sklypuose
-  Žemės sklypų ribos

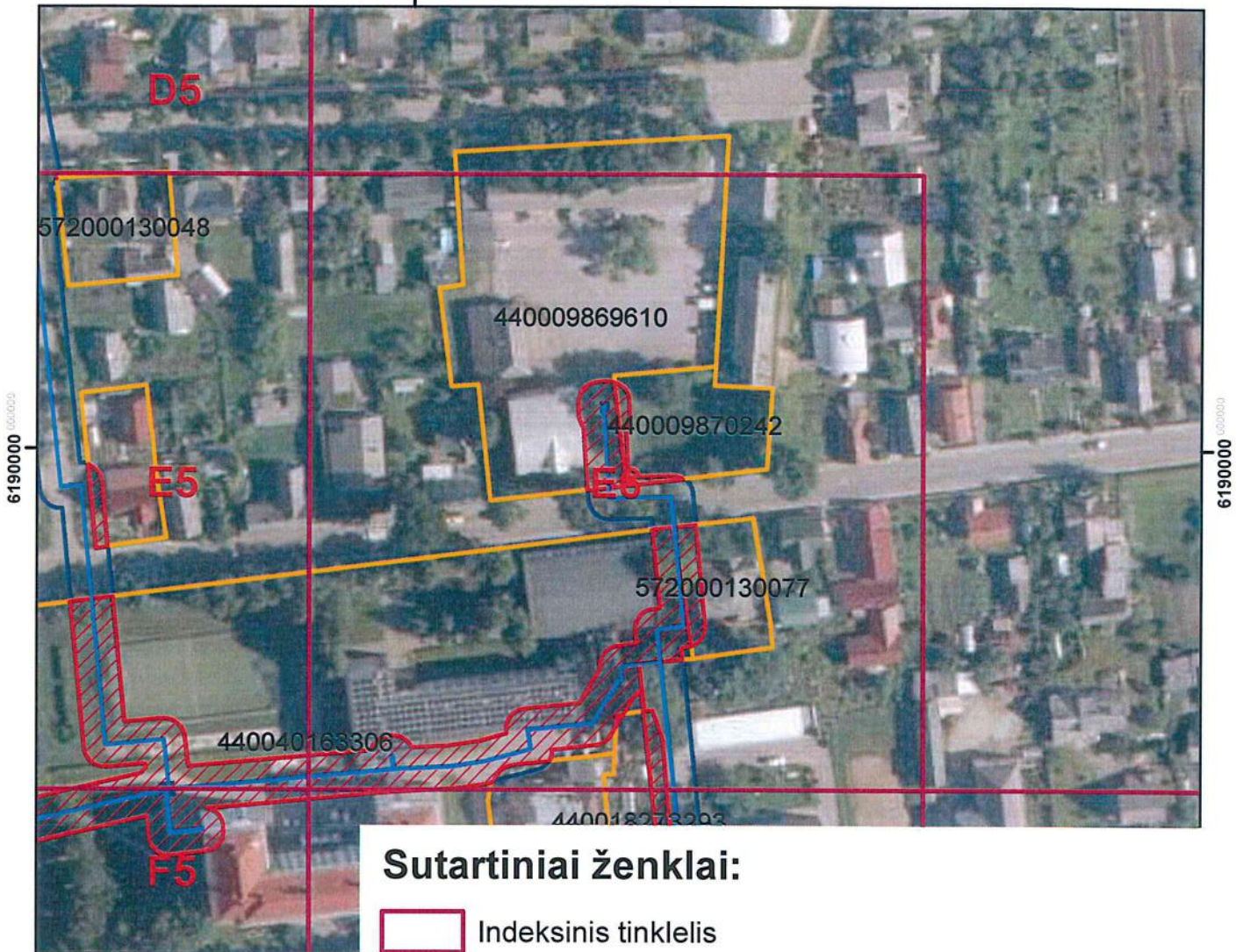
- Kartografinis pagrindas
ORT10LT, 2018.
Nacionalinė žemės tarnyba
prie Žemės ūkio ministerijos.
- VĮ Registrų centras žemės
sklypų ribos, 2023.

		AB „Panevėžio energija“ Įm. kodas 147248313, adresas: Senamiesčio g. 113, Panevėžys, el.p.bendrove@pe.lt, tel.: 8 (45) 46 35 25			
		Pareigos	Kvalifikacijos Nr.	Parašas	Vardas, pavardė
	Inžinierė	29974		Roma Urbutienė	2023 08 08
	Inžinierė			Miglė Našlėnaitė	2023 08 08






Kupiškio miesto ir rajono šilumos perdavimo tinklų
apsaugos zonų teritorijų pirmasis planas
(Kupiškis) M1:1500





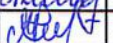
561500 000000



Sutartiniai ženklai:

-  Indeksinis tinklelis
-  Šilumos perdavimo tinklai
-  Šilumos perdavimo tinklų apsaugos zonos
-  Šilumos perdavimo tinklų apsaugos zonos sklypuose
-  Žemės sklypų ribos

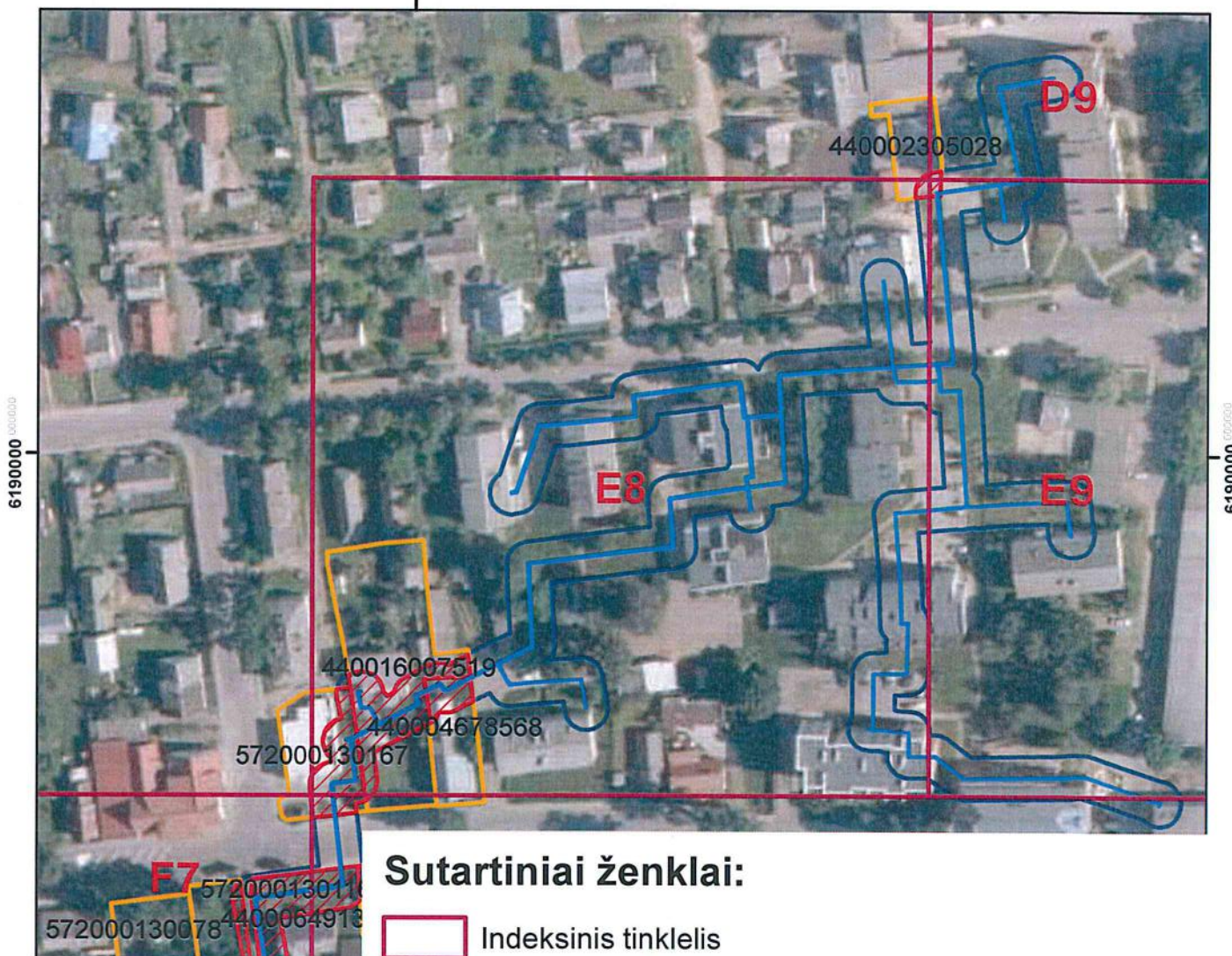
- Kartografinis pagrindas
ORT10LT, 2018.
Nacionalinė žemės tarnyba
prie Žemės ūkio ministerijos.
- VĮ Registrų centras žemės
sklypų ribos, 2023.

		AB „Panevėžio energija“ Įm. kodas 147248313, adresas: Senamiesčio g. 113, Panevėžys, e.l.p.bendrove@pe.lt, tel.: 8 (45) 46 35 25			
		Pareigos	Kvalifikacijos Nr.	Parašas	Vardas, pavardė
	Inžinierė	29974		Roma Urbutienė	2023 08 08
	Inžinierė			Miglė Našlėnaitė	2023 08 08

Kupiškio miesto ir rajono šilumos perdavimo tinklų apsaugos zonų teritorijų pirmasis planas (Kupiškis) M1:1500






561800 000000



Sutartiniai ženklai:

-  Indeksinis tinklelis
-  Šilumos perdavimo tinklai
-  Šilumos perdavimo tinklų apsaugos zonos
-  Šilumos perdavimo tinklų apsaugos zonos sklypuose
-  Žemės sklypų ribos

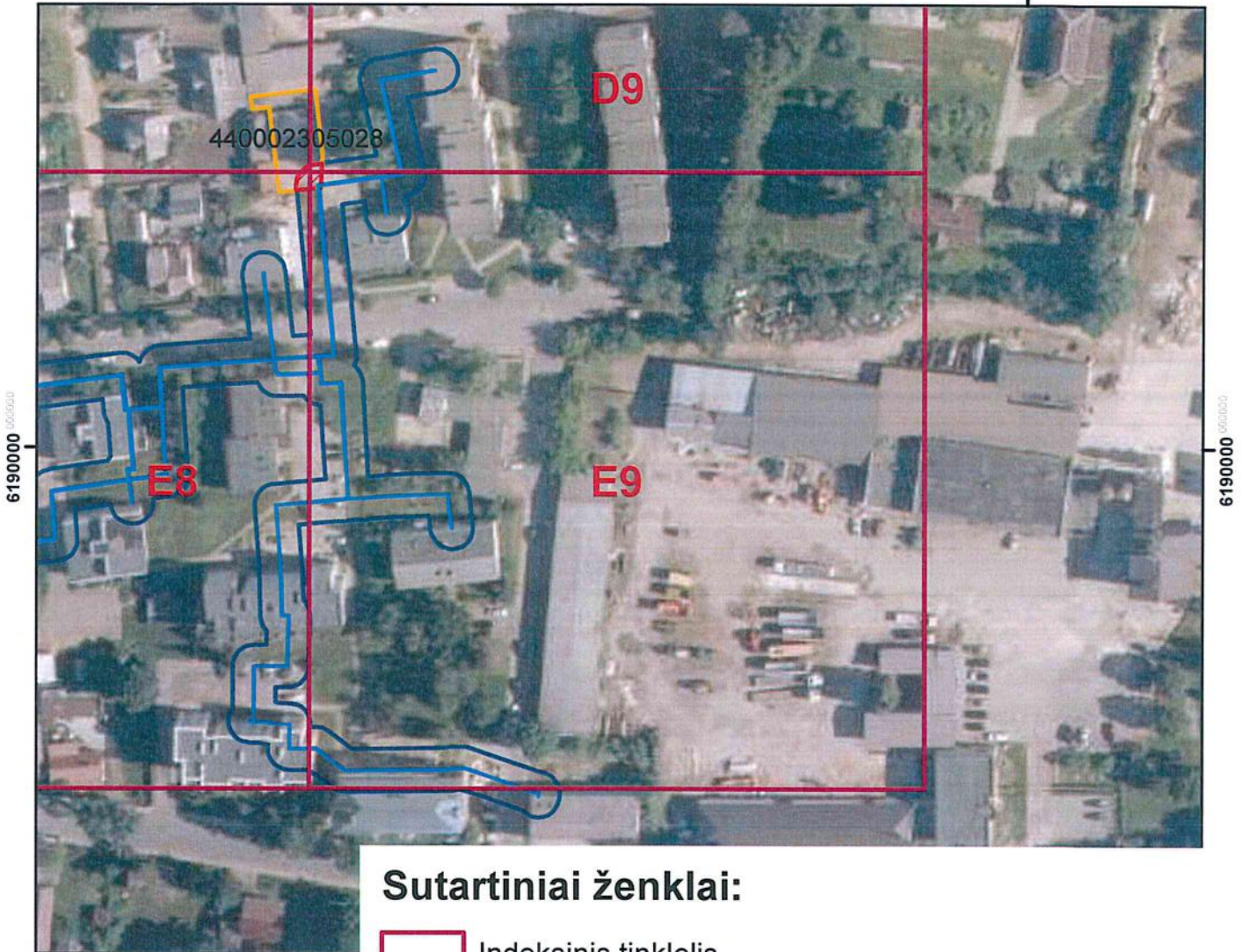
- Kartografinis pagrindas
ORT10LT, 2018.
Nacionalinė žemės tarnyba
prie Žemės ūkio ministerijos.
- VĮ Registrų centras žemės
sklypų ribos, 2023.

		AB „Panevėžio energija“ Įm. kodas 147248313, adresas: Senamiesčio g. 113, Panevėžys, el.p.bendrove@pe.lt, tel.: 8 (45) 46 35 25			
		Pareigos	Kvalifikacijos Nr.	Parašas	Vardas, pavardė
	Inžinierė	29974		Roma Urbutienė	2023.08.08
	Inžinierė			Miglė Našlėnaitė	2023.08.08




Kupiškio miesto ir rajono šilumos perdavimo tinklų
apsaugos zonų teritorijų pirmasis planas
(Kupiškis) M1:1500






562100 000000



Sutartiniai ženklai:

-  Indeksinis tinklelis
-  Šilumos perdavimo tinklai
-  Šilumos perdavimo tinklų apsaugos zonos
-  Šilumos perdavimo tinklų apsaugos zonos sklypuose
-  Žemės sklypų ribos

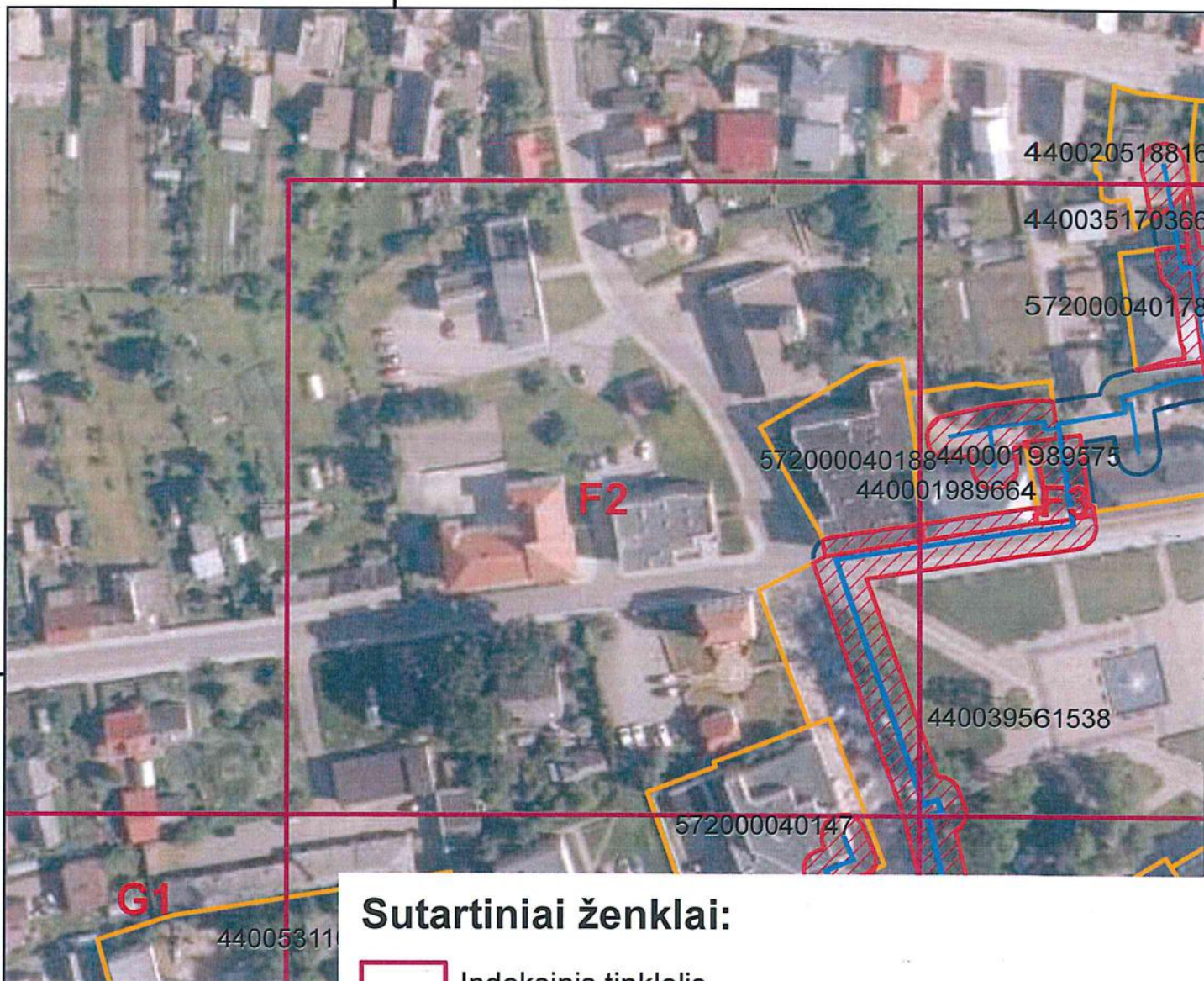
- Kartografinis pagrindas
ORT10LT, 2018.
Nacionalinė žemės tarnyba
prie Žemės ūkio ministerijos.
- VĮ Registrų centras žemės
sklypų ribos, 2023.

		AB „Panevėžio energija“ Įm. kodas 147248313, adresas: Senamiesčio g. 113, Panevėžys, el.p.bendrove@pe.lt, tel.: 8 (45) 46 35 25			
		Pareigos	Kvalifikacijos Nr.	Parašas	Vardas, pavardė
	Inžinierė	29974		Roma Urbutienė	2023 08 08
	Inžinierė			Miglė Našlėnaitė	2023 08 08

Kupiškio miesto ir rajono šilumos perdavimo tinklų apsaugos zonų teritorijų pirmasis planas (Kupiškis) M1:1500






560900 000000



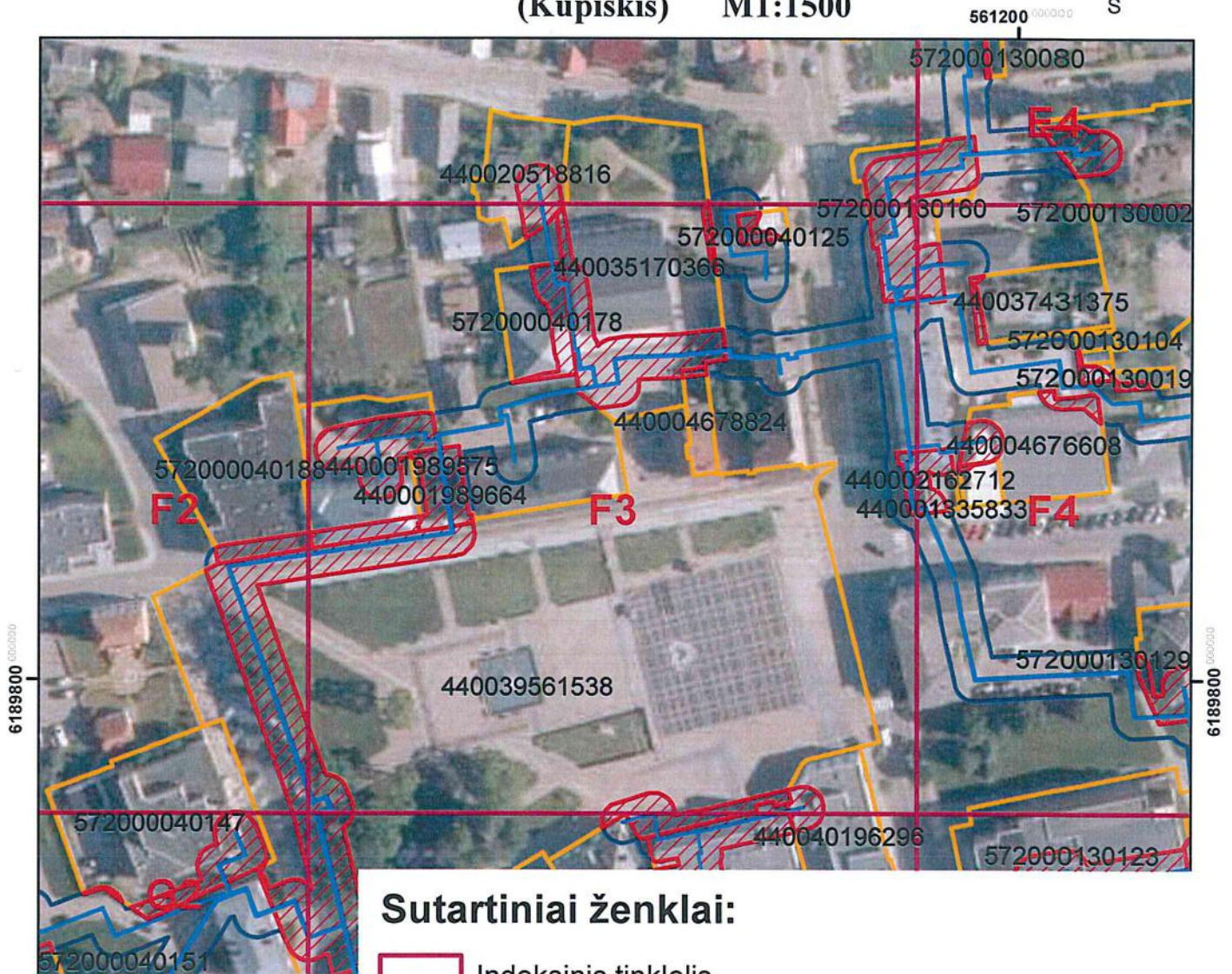
Sutartiniai ženklai:

-  Indeksinis tinklelis
-  Šilumos perdavimo tinklai
-  Šilumos perdavimo tinklų apsaugos zonos
-  Šilumos perdavimo tinklų apsaugos zonos sklypuose
-  Žemės sklypų ribos




- Kartografinis pagrindas
ORT10LT, 2018.
- Nacionalinė žemės tarnyba
prie Žemės ūkio ministerijos.
- VĮ Registrų centras žemės
sklypų ribos, 2023.

		AB „Panevėžio energija“ Įm. kodas 147248313, adresas: Senamiesčio g. 113, Panevėžys, el.p.bendrove@pe.lt, tel.: 8 (45) 46 35 25		
Pareigos	Kvalifikacijos Nr.	Parašas	Vardas, pavardė	Data
Inžinierė	29974		Roma Urbutienė	20230808
Inžinierė			Miglė Našlėnaitė	20230808




Kupiškio miesto ir rajono šilumos perdavimo tinklų
apsaugos zonų teritorijų pirmasis planas
(Kupiškis) M1:1500



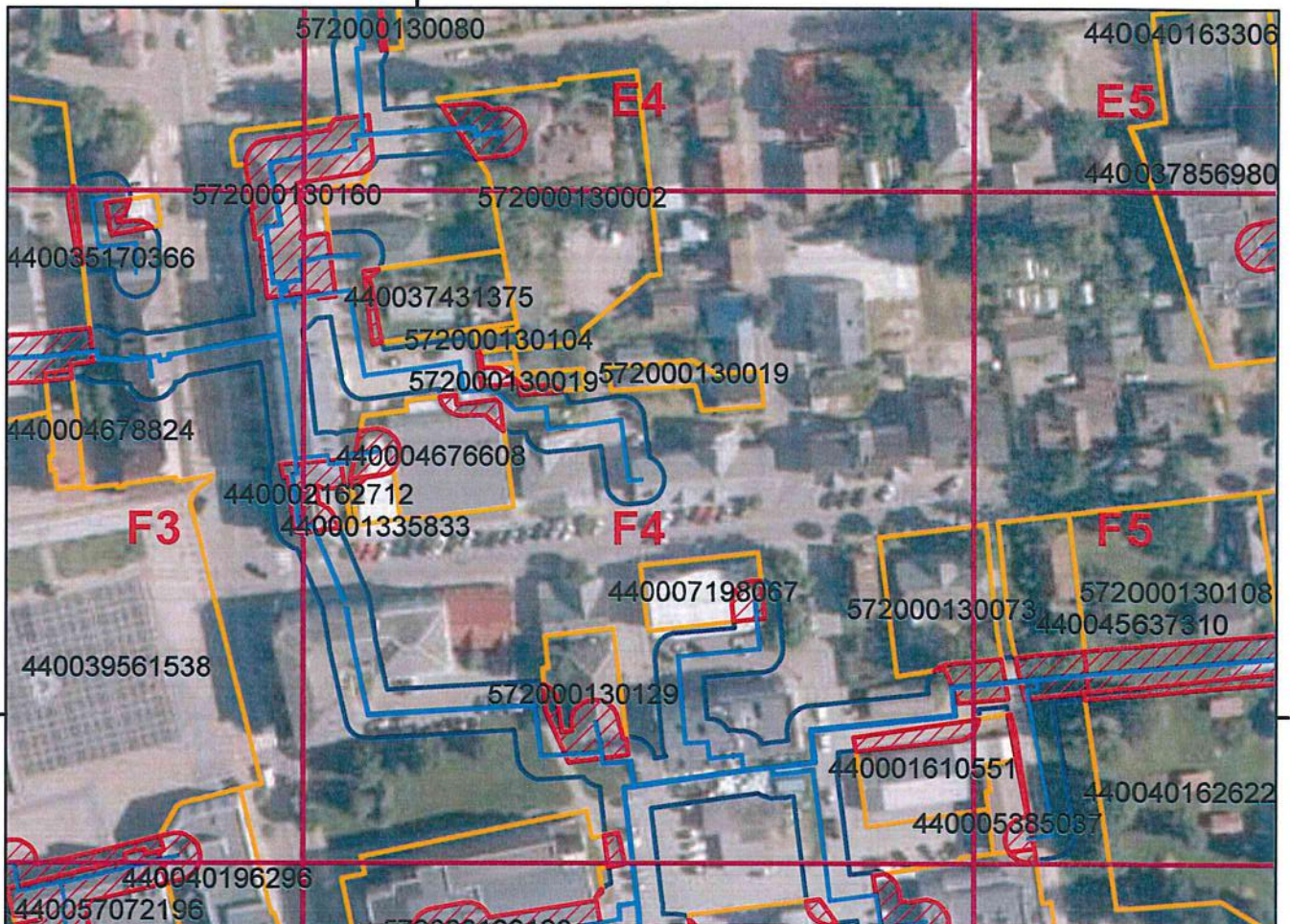
Sutartiniai ženklai:

-  Indeksinis tinklelis
-  Šilumos perdavimo tinklai
-  Šilumos perdavimo tinklų apsaugos zonos
-  Šilumos perdavimo tinklų apsaugos zonos sklypuose
-  Žemės sklypų ribos



- Kartografinis pagrindas
ORT10LT, 2018.
Nacionalinė žemės tarnyba
prie Žemės ūkio ministerijos.
- VĮ Registrų centras žemės
sklypų ribos, 2023.

		AB „Panevėžio energija“ Įm. kodas 147248313, adresas: Senamiesčio g. 113, Panevėžys, el.p.bendrove@pe.lt, tel.: 8 (45) 46 35 25				
		Pareigos	Kvalifikacijos Nr.	Parašas	Vardas, pavardė	Data
		Inžinierė	29974		Roma Urbutienė	20230808
		Inžinierė			Miglė Našlėnaitė	20230808




Kupiškio miesto ir rajono šilumos perdavimo tinklų
apsaugos zonų teritorijų pirmasis planas
(Kupiškis) M1:1500



Sutartiniai ženklai:

-  Indeksinis tinklelis
-  Šilumos perdavimo tinklai
-  Šilumos perdavimo tinklų apsaugos zonos
-  Šilumos perdavimo tinklų apsaugos zonos sklypuose
-  Žemės sklypų ribos

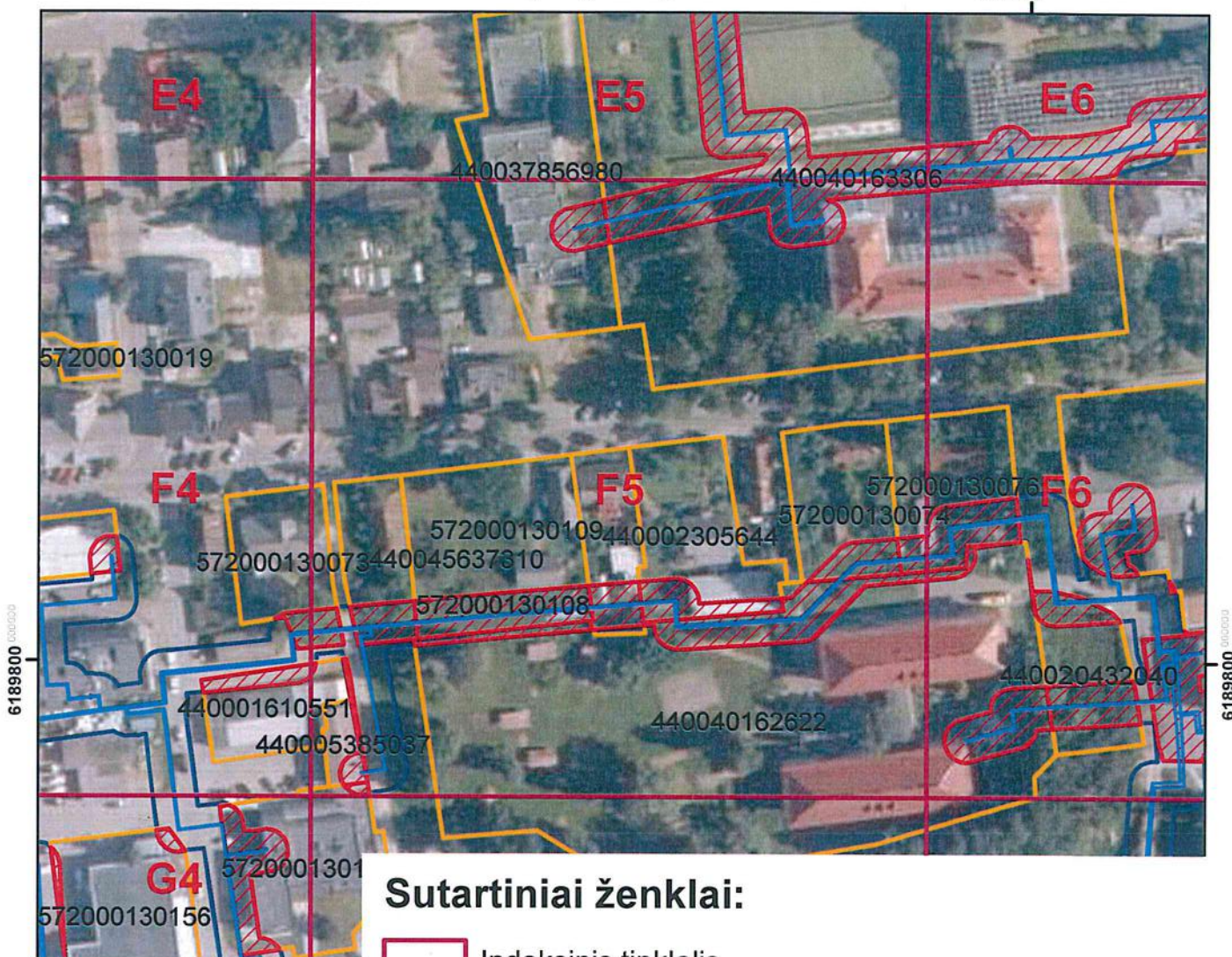
- Kartografinis pagrindas
ORT10LT, 2018.
Nacionalinė žemės tarnyba
prie Žemės ūkio ministerijos.
- VĮ Registrų centras žemės
sklypų ribos, 2023.

		AB „Panevėžio energija“ Įm. kodas 147248313, adresas: Senamiesčio g. 113, Panevėžys, e.l.p.bendrove@pe.lt, tel.: 8 (45) 46 35 25			
		Pareigos	Kvalifikacijos Nr.	Parašas	Vardas, pavardė
	Inžinierė	29974		Roma Urbutienė	2023.08.08
	Inžinierė			Miglė Našlėnaitė	2023.08.08

Kupiškio miesto ir rajono šilumos perdavimo tinklų apsaugos zonų teritorijų pirmasis planas (Kupiškis) M1:1500






561500 000000



Sutartiniai ženklai:

-  Indeksinis tinklelis
-  Šilumos perdavimo tinklai
-  Šilumos perdavimo tinklų apsaugos zonos
-  Šilumos perdavimo tinklų apsaugos zonos sklypuose
-  Žemės sklypų ribos

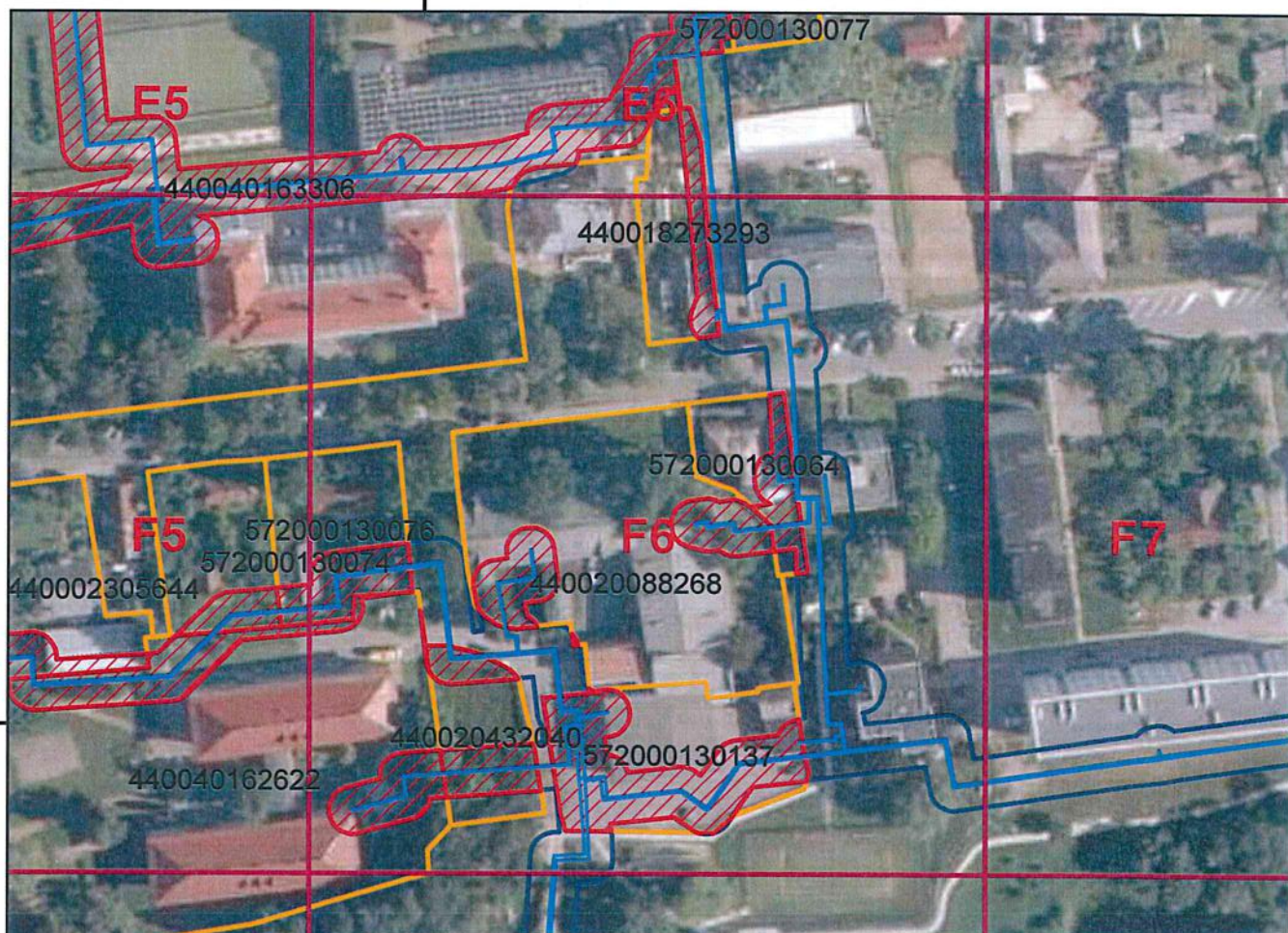
- Kartografinis pagrindas
ORT10LT, 2018.
- Nacionalinė žemės tarnyba
prie Žemės ūkio ministerijos.
- VĮ Registrų centras žemės
sklypų ribos, 2023.

		AB „Panevėžio energija“ Įm. kodas 147248313, adresas: Senamiesčio g. 113, Panevėžys, el.p.bendrove@pe.lt, tel.: 8 (45) 46 35 25			
		Pareigos	Kvalifikacijos Nr.	Parašas	Vardas, pavardė
	Inžinierė	29974		Roma Urbutienė	20230808
	Inžinierė			Miglė Našlėnaitė	20230808

Kupiškio miesto ir rajono šilumos perdavimo tinklų apsaugos zonų teritorijų pirmasis planas (Kupiškis) M1:1500






561500 000000



Sutartiniai ženklai:

-  Indeksinis tinklelis
-  Šilumos perdavimo tinklai
-  Šilumos perdavimo tinklų apsaugos zonos
-  Šilumos perdavimo tinklų apsaugos zonos sklypuose
-  Žemės sklypų ribos

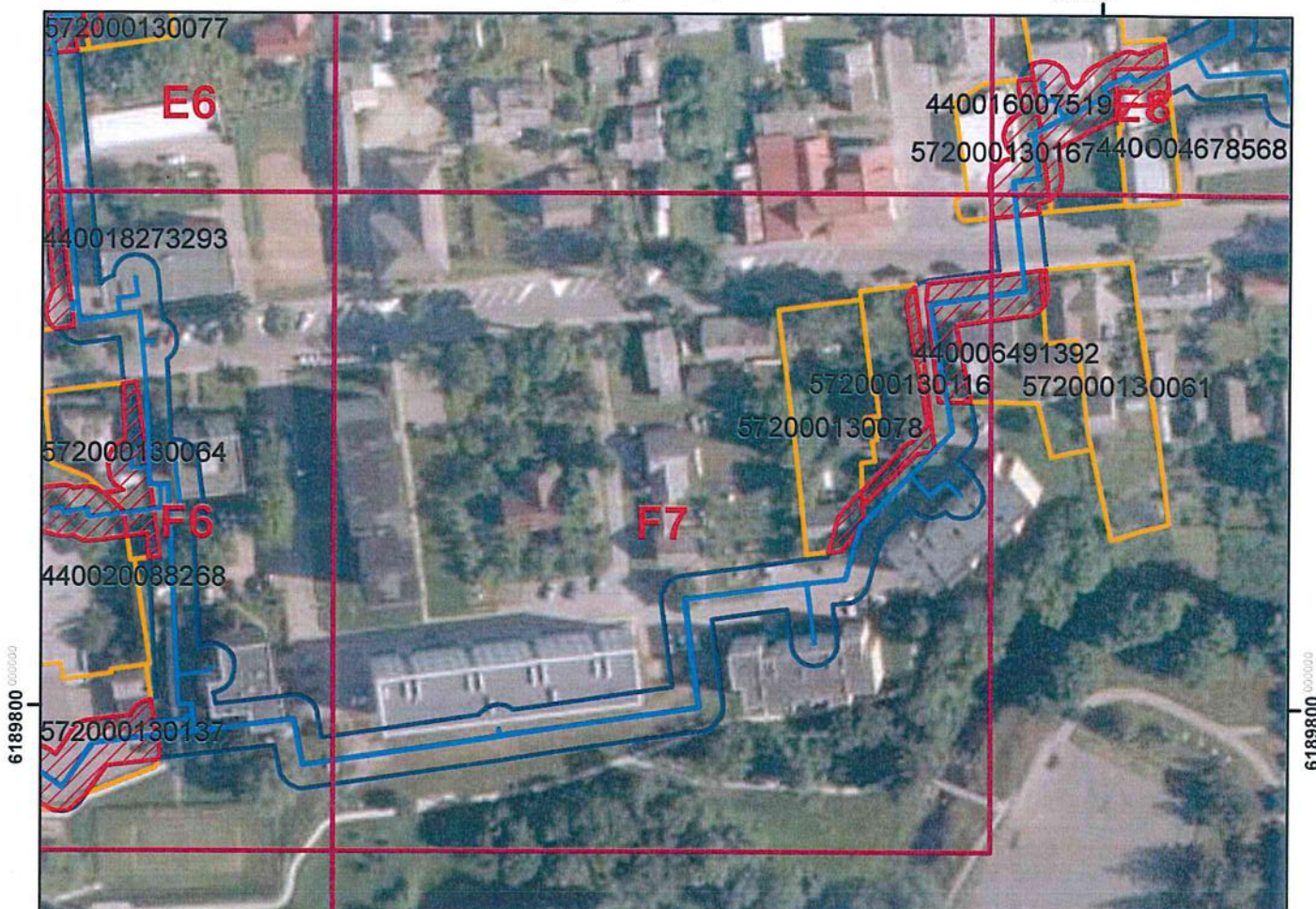
- Kartografinis pagrindas
ORT10LT, 2018.
- Nacionalinė žemės tarnyba
prie Žemės ūkio ministerijos.
- VĮ Registrų centras žemės
sklypų ribos, 2023.

		AB „Panevėžio energija“ Įm. kodas 147248313, adresas: Senamiesčio g. 113, Panevėžys, el.p.bendrove@pe.lt, tel.: 8 (45) 46 35 25			
		Pareigos	Kvalifikacijos Nr.	Parašas	Vardas, pavardė
	Inžinierė	29974		Roma Urbutienė	2023 08 08
	Inžinierė			Miglė Našlėnaitė	2023 08 08

Kupiškio miesto ir rajono šilumos perdavimo tinklų apsaugos zonų teritorijų pirmasis planas (Kupiškis) M1:1500



561800 000000



Sutartiniai ženklai:

- Indeksinis tinklelis
- Šilumos perdavimo tinklai
- Šilumos perdavimo tinklų apsaugos zonos
- Šilumos perdavimo tinklų apsaugos zonos sklypuose
- Žemės sklypų ribos

- Kartografinis pagrindas
ORT10LT, 2018.
- Nacionalinė žemės tarnyba
prie Žemės ūkio ministerijos.
- VĮ Registrų centras žemės
sklypų ribos, 2023.

		AB „Panevėžio energija“ Įm. kodas 147248313, adresas: Senamiesčio g. 113, Panevėžys, el.p.bendrove@pe.lt, tel.: 8 (45) 46 35 25		
Pareigos	Kvalifikacijos Nr.	Parašas	Vardas, pavardė	Data
Inžinierė	29974		Roma Urbutienė	20230808
Inžinierė			Miglė Našlėnaitė	20230818





Kupiškio miesto ir rajono šilumos perdavimo tinklų
apsaugos zonų teritorijų pirmasis planas
(Kupiškis) M1:1500






560900 000000



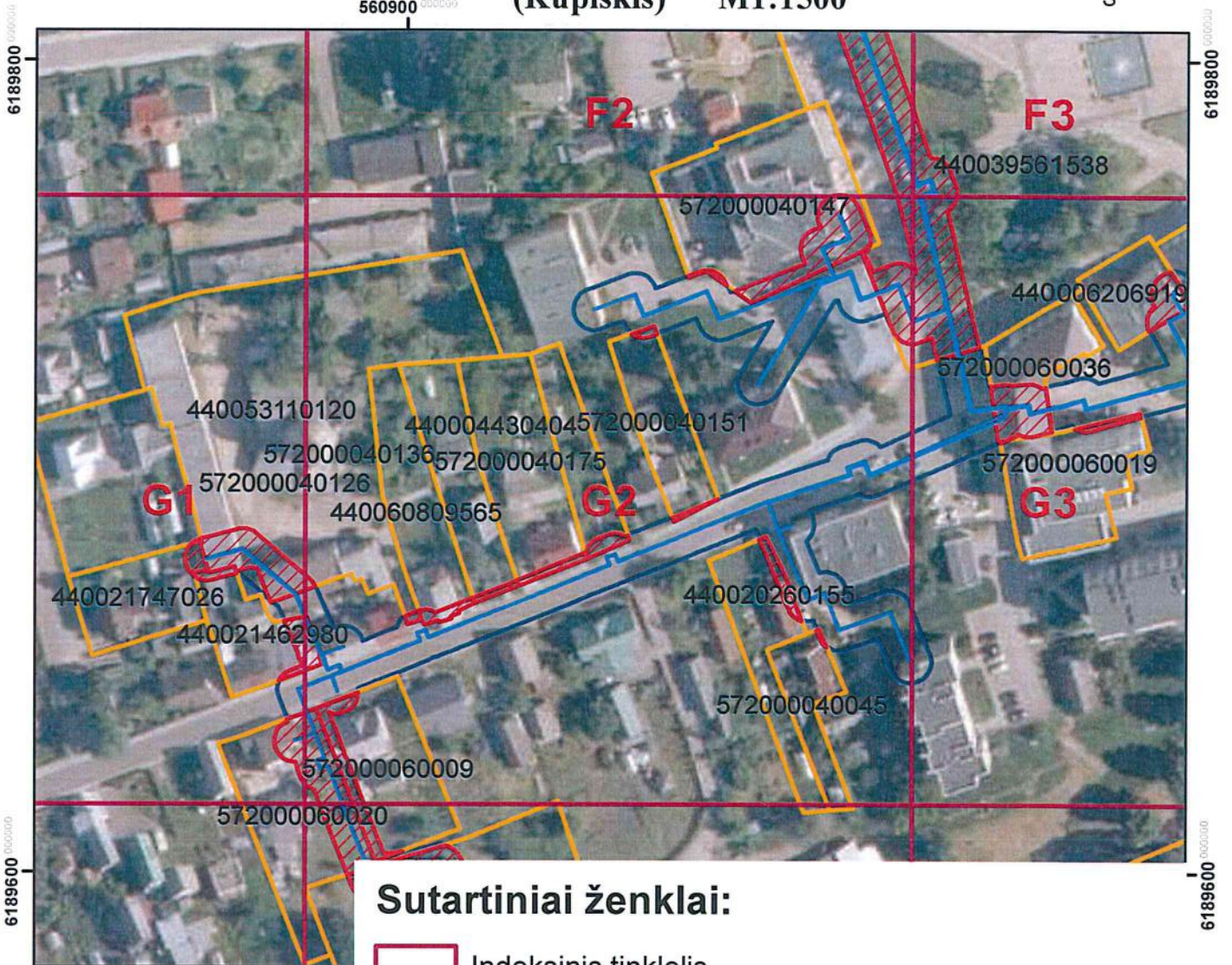
Sutartiniai ženklai:

-  Indeksinis tinklelis
-  Šilumos perdavimo tinklai
-  Šilumos perdavimo tinklų apsaugos zonos
-  Šilumos perdavimo tinklų apsaugos zonos sklypuose
-  Žemės sklypų ribos





- Kartografinis pagrindas
ORT10LT, 2018.
Nacionalinė žemės tarnyba
prie Žemės ūkio ministerijos.
- VĮ Registrų centras žemės
sklypų ribos, 2023.

		AB „Panevėžio energija“ Įm. kodas 147248313, adresas: Senamiesčio g. 113, Panevėžys, el.p.bendrove@pe.lt, tel.: 8 (45) 46 35 25			
		Pareigos	Kvalifikacijos Nr.	Parašas	Vardas, pavardė
	Inžinierė	29974		Roma Urbutienė	2023 08 08
	Inžinierė			Miglė Našlėnaitė	2023 08 08



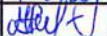
Kupiškio miesto ir rajono šilumos perdavimo tinklų
apsaugos zonų teritorijų pirmasis planas
(Kupiškis) M1:1500



Sutartiniai ženklai:

-  Indeksinis tinklelis
-  Šilumos perdavimo tinklai
-  Šilumos perdavimo tinklų apsaugos zonos
-  Šilumos perdavimo tinklų apsaugos zonos sklypuose
-  Žemės sklypų ribos

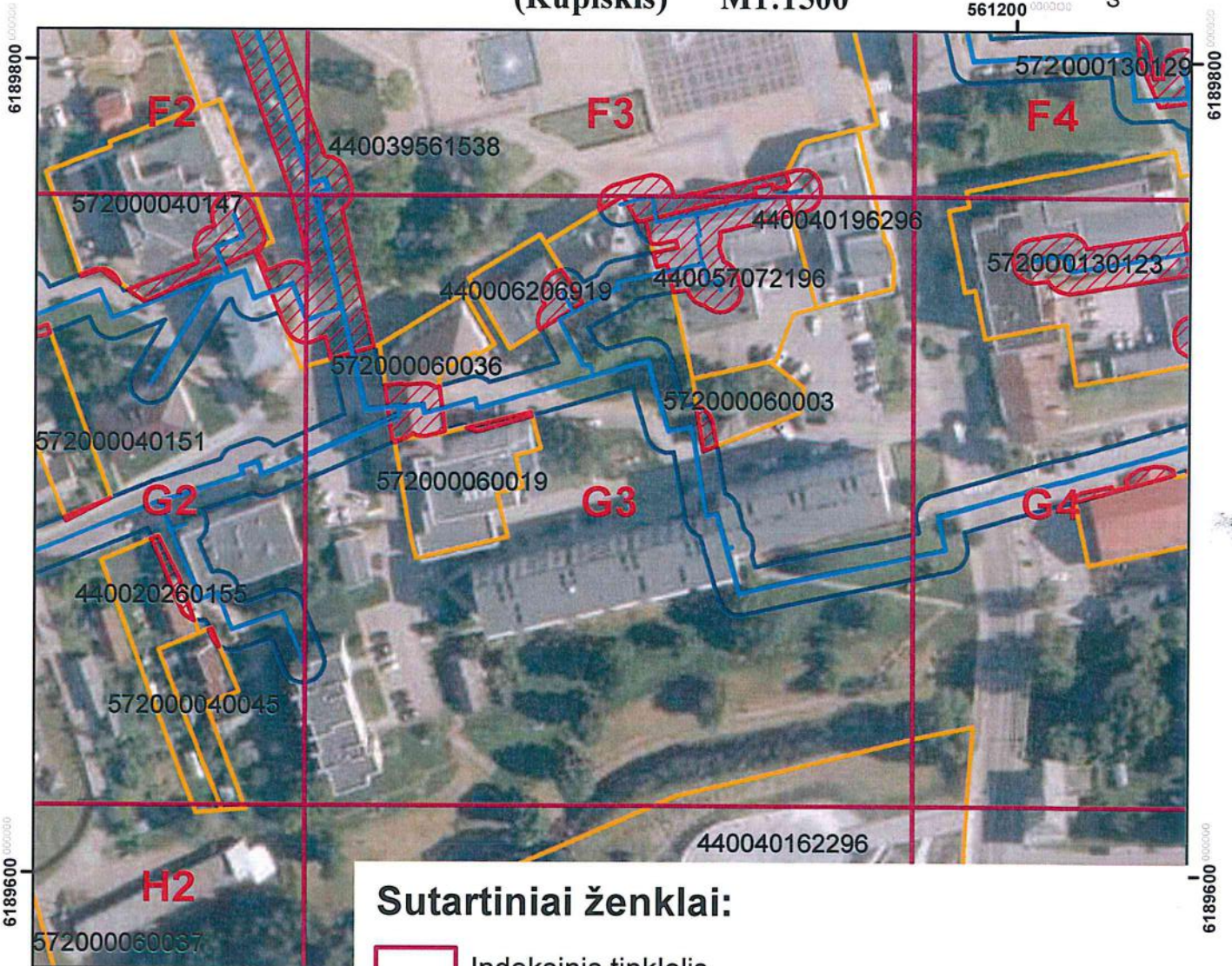
- Kartografinis pagrindas
ORT10LT, 2018.
Nacionalinė žemės tarnyba
prie Žemės ūkio ministerijos.
- VĮ Registrų centras žemės
sklypų ribos, 2023.

		AB „Panevėžio energija“ Įm. kodas 147248313, adresas: Senamiesčio g. 113, Panevėžys, el.p.bendrove@pe.lt, tel.: 8 (45) 46 35 25			
		Pareigos	Kvalifikacijos Nr.	Parašas	Vardas, pavardė
	Inžinierė	29974		Roma Urbutienė	20230808
	Inžinierė			Miglė Našlėnaitė	20230808

Kupiškio miesto ir rajono šilumos perdavimo tinklų
apsaugos zonų teritorijų pirmasis planas
(Kupiškis) M1:1500






561200 000000



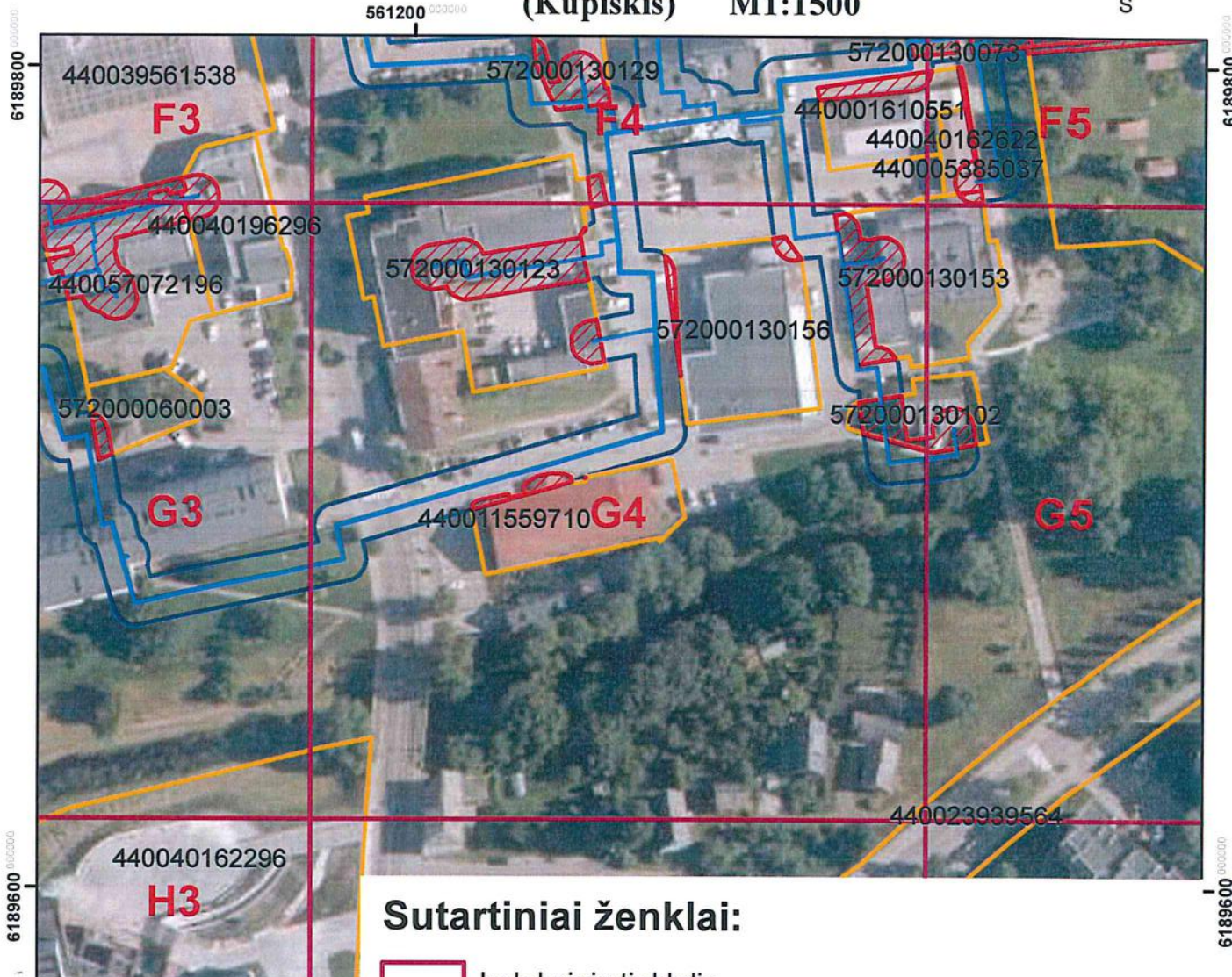
Sutartiniai ženklai:

-  Indeksinis tinklelis
-  Šilumos perdavimo tinklai
-  Šilumos perdavimo tinklų apsaugos zonos
-  Šilumos perdavimo tinklų apsaugos zonos sklypuose
-  Žemės sklypų ribos

- Kartografinis pagrindas
ORT10LT, 2018.
Nacionalinė žemės tarnyba
prie Žemės ūkio ministerijos.
- VĮ Registrų centras žemės
sklypų ribos, 2023.

		AB „Panevėžio energija“ Įm. kodas 147248313, adresas: Senamiesčio g. 113, Panevėžys, el.p.bendrove@pe.lt, tel.: 8 (45) 46 35 25			
		Pareigos	Kvalifikacijos Nr.	Parašas	Vardas, pavardė
	Inžinierė	29974		Roma Urbutienė	2023.08.08
	Inžinierė			Miglė Našlėnaitė	2023.08.08

Kupiškio miesto ir rajono šilumos perdavimo tinklų apsaugos zonų teritorijų pirmasis planas (Kupiškis) M1:1500



Sutartiniai ženklai:

- Indeksinis tinklelis
- Šilumos perdavimo tinklai
- Šilumos perdavimo tinklų apsaugos zonos
- Šilumos perdavimo tinklų apsaugos zonos sklypuose
- Žemės sklypų ribos

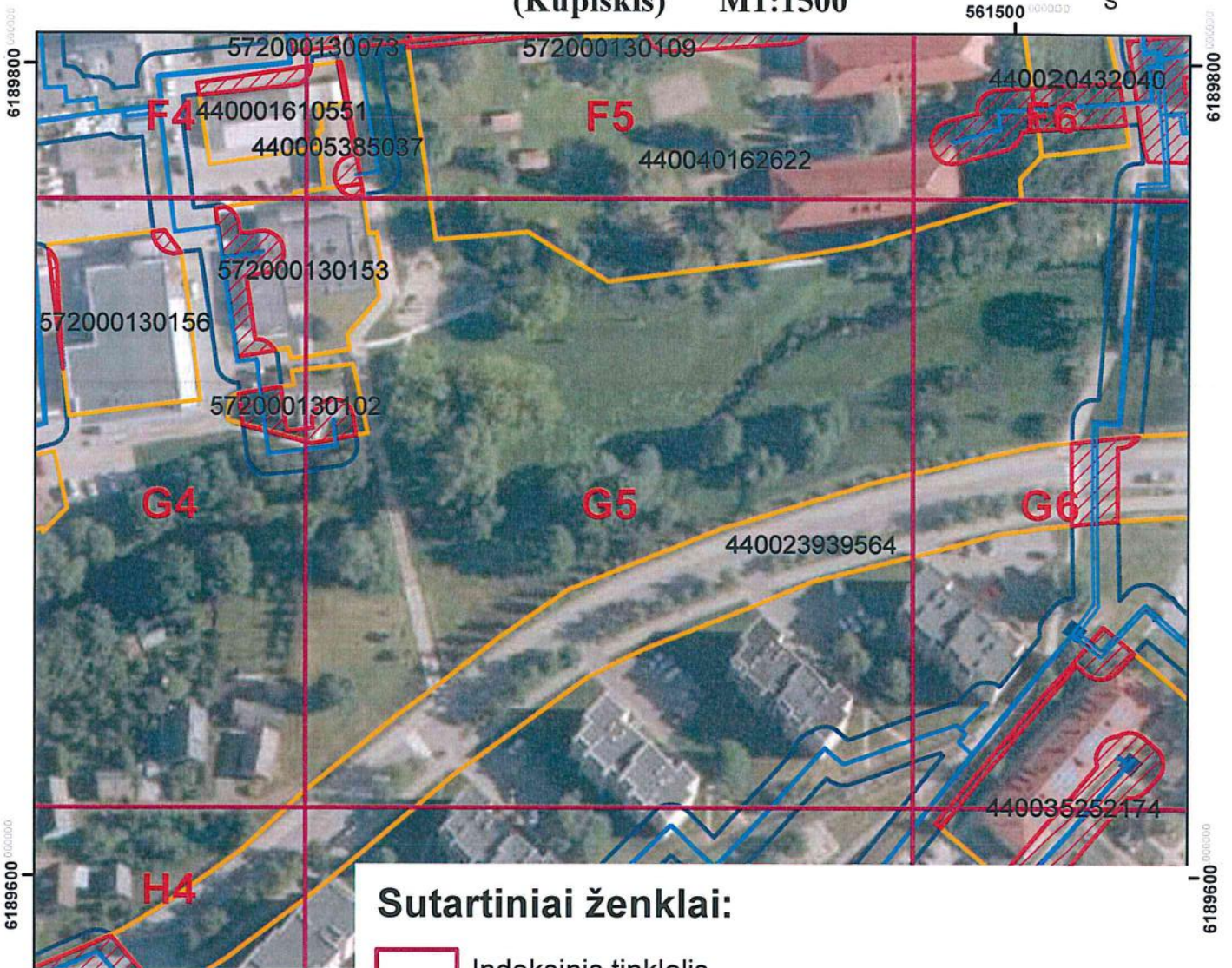
- Kartografinis pagrindas
ORT10LT, 2018.
Nacionalinė žemės tarnyba
prie Žemės ūkio ministerijos.
- VĮ Registrų centras žemės
sklypų ribos, 2023.

		AB „Panevėžio energija“ Įm. kodas 147248313, adresas: Senamiesčio g. 113, Panevėžys, el.p.bendrove@pe.lt, tel.: 8 (45) 46 35 25		
Pareigos	Kvalifikacijos Nr.	Parašas	Vardas, pavardė	Data
Inžinierė	29974		Roma Urbutienė	20230808
Inžinierė			Miglė Našlėnaitė	20230808

Kupiškio miesto ir rajono šilumos perdavimo tinklų apsaugos zonų teritorijų pirmasis planas (Kupiškis) M1:1500






561500 000000



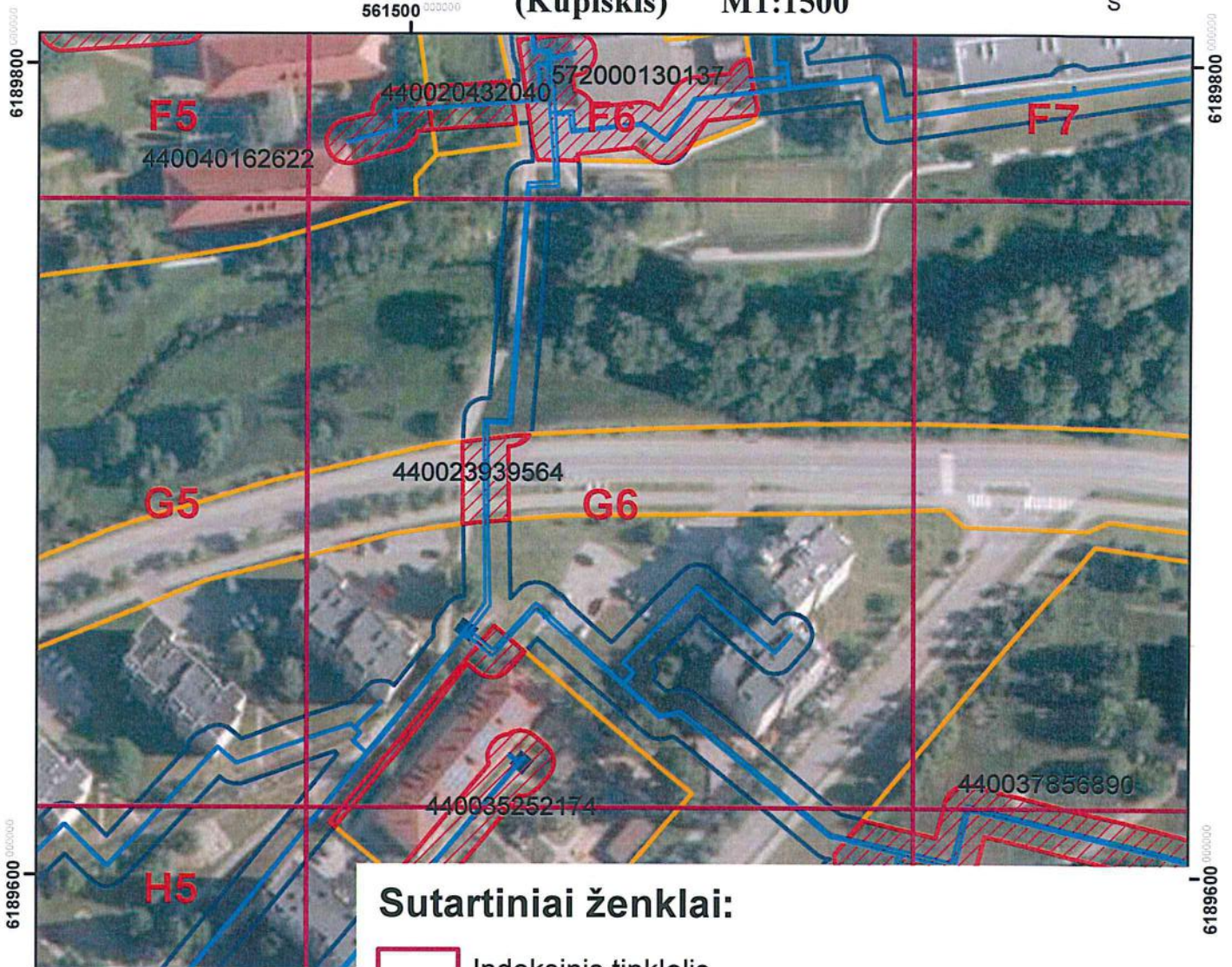
Sutartiniai ženklai:

- Indeksinis tinklelis
- Šilumos perdavimo tinklai
- Šilumos perdavimo tinklų apsaugos zonos
- Šilumos perdavimo tinklų apsaugos zonos sklypuose
- Žemės sklypų ribos






- Kartografinis pagrindas
ORT10LT, 2018.
- Nacionalinė žemės tarnyba
prie Žemės ūkio ministerijos.
- VĮ Registrų centras žemės
sklypų ribos, 2023.

				
AB „Panevėžio energija“ Įm. kodas 147248313, adresas: Senamiesčio g. 113, Panevėžys, el.p.bendrove@pe.lt, tel.: 8 (45) 46 35 25				
Pareigos	Kvalifikacijos Nr.	Parašas	Vardas, pavardė	Data
Inžinierė	29974		Roma Urbutienė	2023.08.08
Inžinierė			Miglė Našlėnaitė	2023.08.08




Kupiškio miesto ir rajono šilumos perdavimo tinklų apsaugos zonų teritorijų pirmasis planas (Kupiškis) M1:1500



Sutartiniai ženklai:

-  Indeksinis tinklelis
-  Šilumos perdavimo tinklai
-  Šilumos perdavimo tinklų apsaugos zonos
-  Šilumos perdavimo tinklų apsaugos zonos sklypuose
-  Žemės sklypų ribos

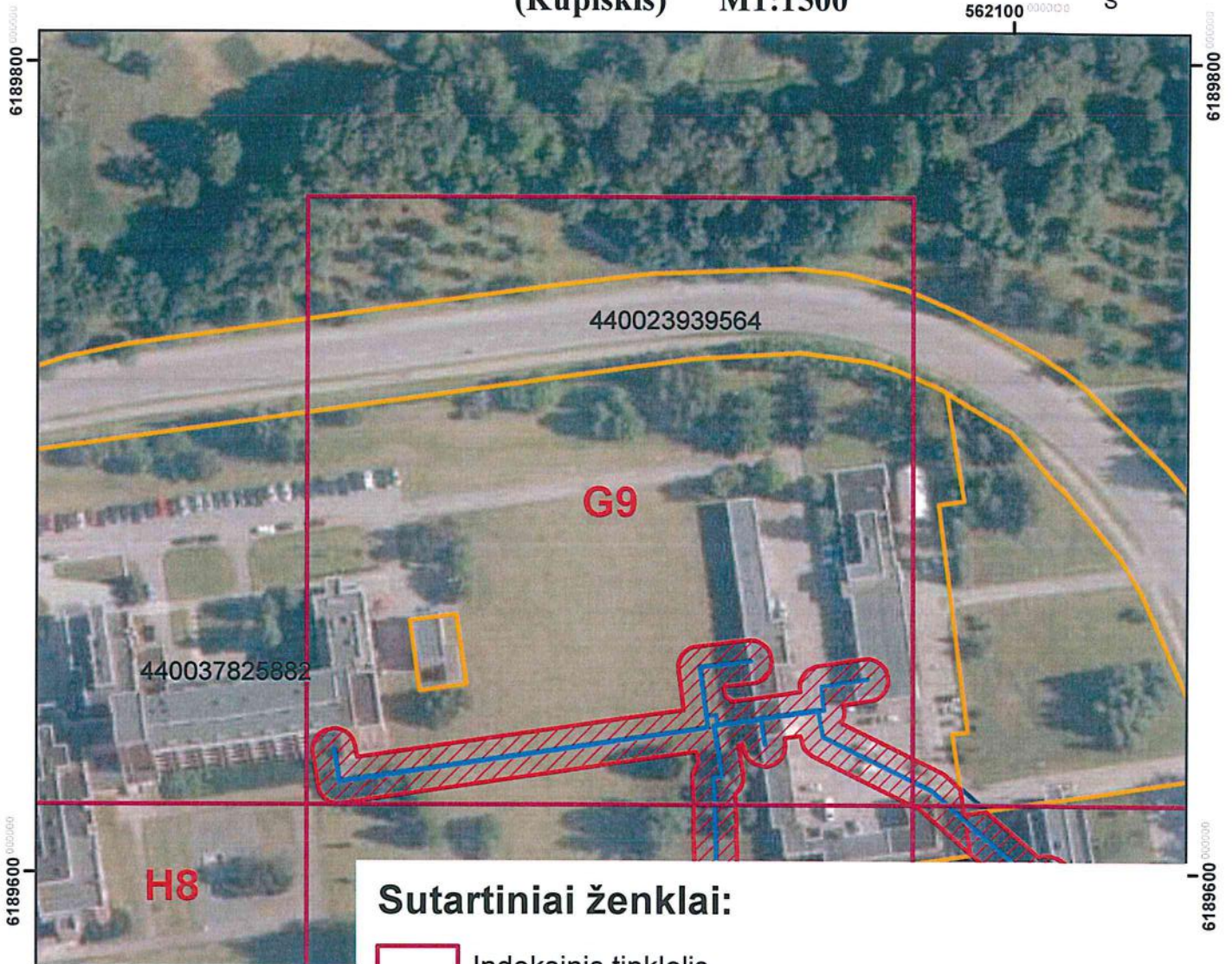
- Kartografinis pagrindas
ORT10LT, 2018.
Nacionalinė žemės tarnyba
prie Žemės ūkio ministerijos.
- VĮ Registrų centras žemės
sklypų ribos, 2023.

		AB „Panevėžio energija“ Įm. kodas 147248313, adresas: Senamiesčio g. 113, Panevėžys, el.p.bendrove@pe.lt, tel.: 8 (45) 46 35 25			
		Pareigos	Kvalifikacijos Nr.	Parašas	Vardas, pavardė
	Inžinierė	29974		Roma Urbutienė	2023.08.08
	Inžinierė			Miglė Našlėnaitė	2023.08.08

Kupiškio miesto ir rajono šilumos perdavimo tinklų apsaugos zonų teritorijų pirmasis planas (Kupiškis) M1:1500






562100 000000



Sutartiniai ženklai:

-  Indeksinis tinklelis
-  Šilumos perdavimo tinklai
-  Šilumos perdavimo tinklų apsaugos zonos
-  Šilumos perdavimo tinklų apsaugos zonos sklypuose
-  Žemės sklypų ribos

- Kartografinis pagrindas
ORT10LT, 2018.
Nacionalinė žemės tarnyba
prie Žemės ūkio ministerijos.
- VĮ Registrų centras žemės
sklypų ribos, 2023.

		AB „Panevėžio energija“ Įm. kodas 147248313, adresas: Senamiesčio g. 113, Panevėžys, el.p.bendrove@pe.lt, tel.: 8 (45) 46 35 25			
		Pareigos	Kvalifikacijos Nr.	Parašas	Vardas, pavardė
	Inžinierė	29974		Roma Urbutienė	2023.08.08
	Inžinierė			Miglė Našlėnaitė	2023.08.08




Kupiškio miesto ir rajono šilumos perdavimo tinklų
apsaugos zonų teritorijų pirmasis planas
(Kupiškis) M1:1500



Sutartiniai ženklai:

-  Indeksinis tinklelis
-  Šilumos perdavimo tinklai
-  Šilumos perdavimo tinklų apsaugos zonos
-  Šilumos perdavimo tinklų apsaugos zonos sklypuose
-  Žemės sklypų ribos

- Kartografinis pagrindas
ORT10LT, 2018.
Nacionalinė žemės tarnyba
prie Žemės ūkio ministerijos.
- VĮ Registrų centras žemės
sklypų ribos, 2023.

		AB „Panevėžio energija“ Įm. kodas 147248313, adresas: Senamiesčio g. 113, Panevėžys, el.p.bendrove@pe.lt, tel.: 8 (45) 46 35 25			
		Pareigos	Kvalifikacijos Nr.	Parašas	Vardas, pavardė
	Inžinierė	29974		Roma Urbutienė	20230808
	Inžinierė			Miglė Našlėnaitė	20230808

Kupiškio miesto ir rajono šilumos perdavimo tinklų
apsaugos zonų teritorijų pirmasis planas
(Kupiškis) M1:1500





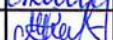
561200 000000



Sutartiniai ženklai:

-  Indeksinis tinklelis
-  Šilumos perdavimo tinklai
-  Šilumos perdavimo tinklų apsaugos zonos
-  Šilumos perdavimo tinklų apsaugos zonos sklypuose
-  Žemės sklypų ribos

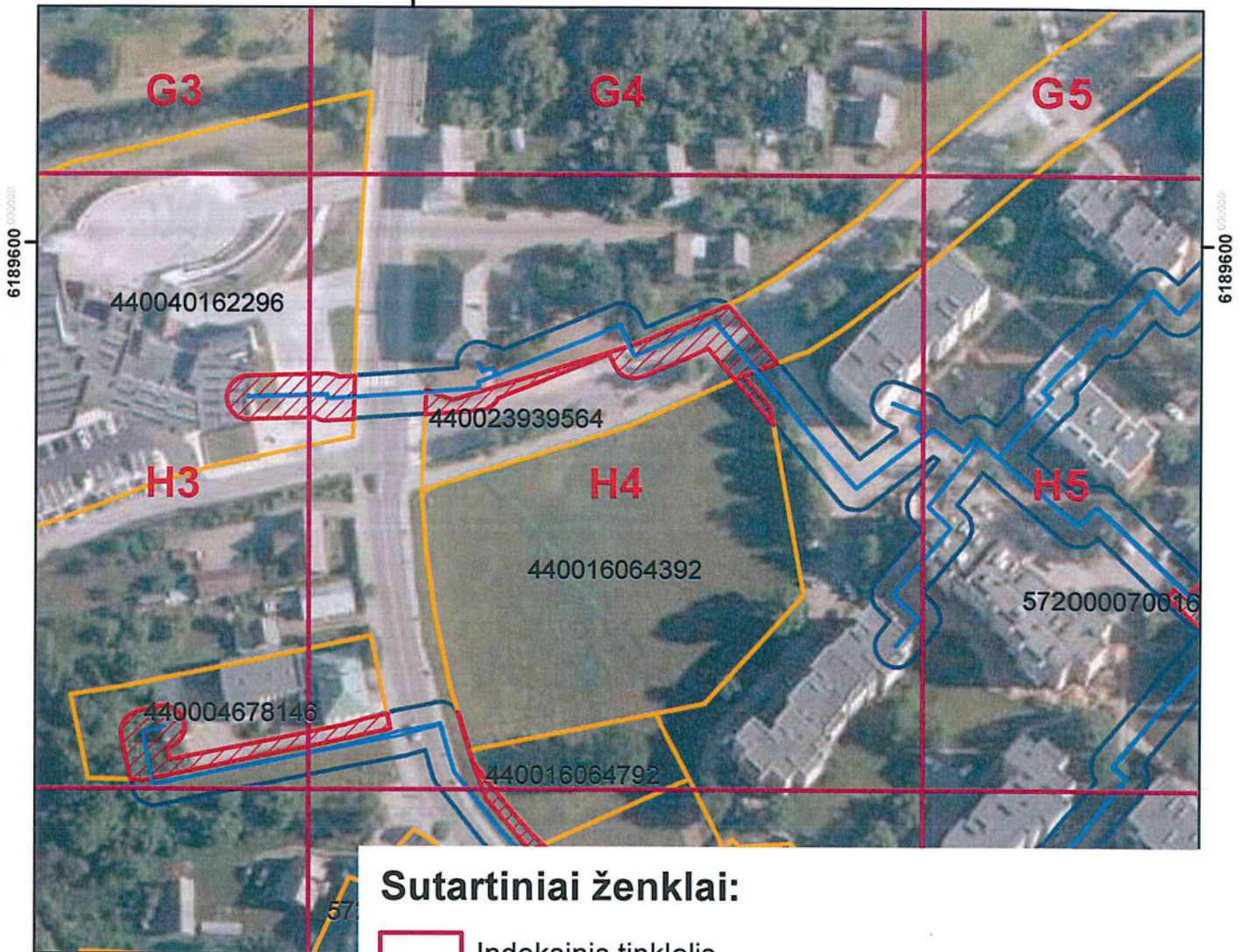
- Kartografinis pagrindas
ORT10LT, 2018.
Nacionalinė žemės tarnyba
prie Žemės ūkio ministerijos.
- VĮ Registrų centras žemės
sklypų ribos, 2023.

		AB „Panevėžio energija“ Įm. kodas 147248313, adresas: Senamiesčio g. 113, Panevėžys, el.p.bendrove@pe.lt, tel.: 8 (45) 46 35 25			
		Pareigos	Kvalifikacijos Nr.	Parašas	Vardas, pavardė
	Inžinierė	29974		Roma Urbutienė	2023 08 08
	Inžinierė			Miglė Našlėnaitė	2023 08 08




Kupiškio miesto ir rajono šilumos perdavimo tinklų
apsaugos zonų teritorijų pirmasis planas
(Kupiškis) M1:1500






561200 000000



Sutartiniai ženklai:

-  Indeksinis tinklelis
-  Šilumos perdavimo tinklai
-  Šilumos perdavimo tinklų apsaugos zonos
-  Šilumos perdavimo tinklų apsaugos zonos sklypuose
-  Žemės sklypų ribos

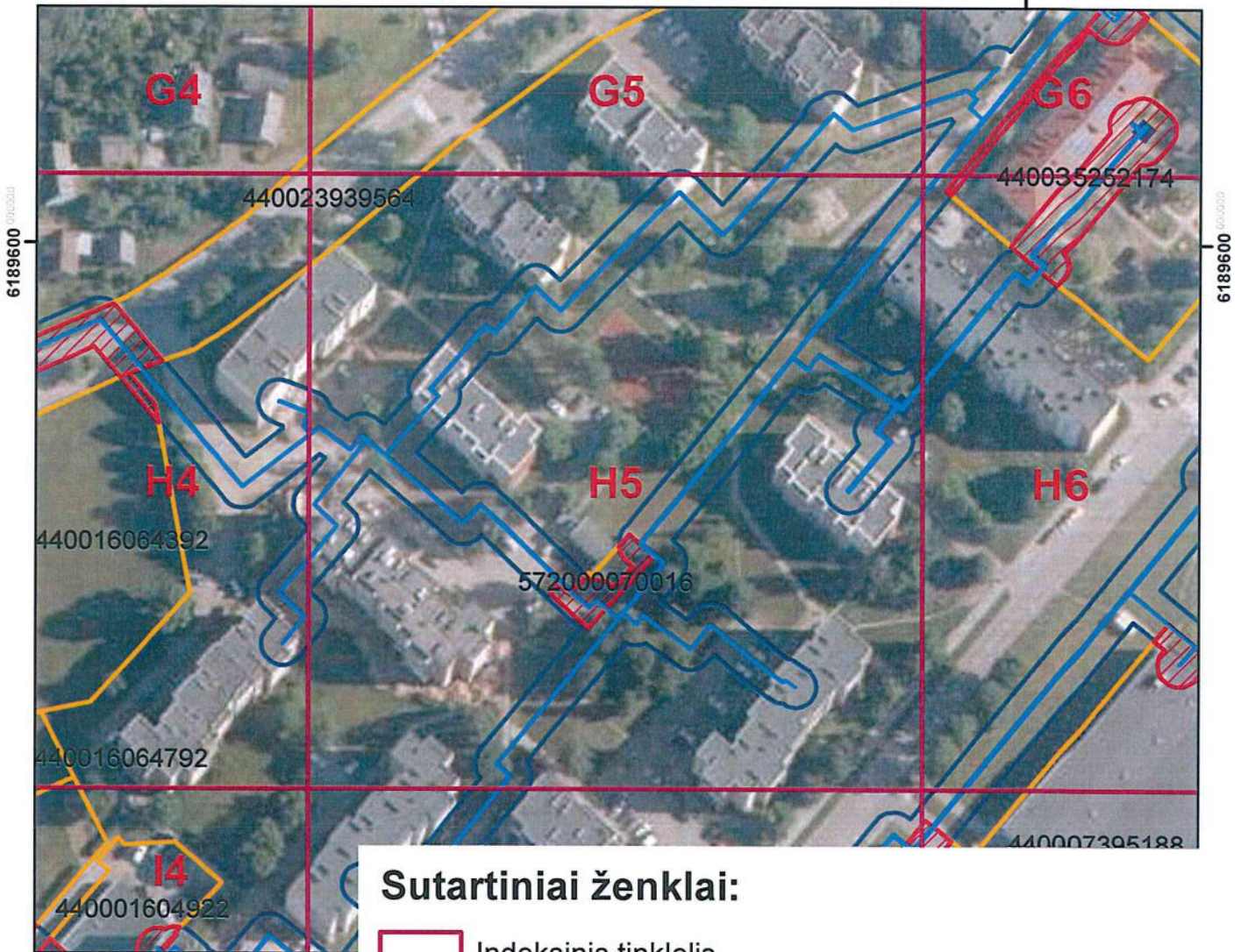
- Kartografinis pagrindas
ORT10LT, 2018.
Nacionalinė žemės tarnyba
prie Žemės ūkio ministerijos.
- VĮ Registrų centras žemės
sklypų ribos, 2023.

		AB „Panevėžio energija“ Įm. kodas 147248313, adresas: Senamiesčio g. 113, Panevėžys, el.p.bendrove@pe.lt, tel.: 8 (45) 46 35 25			
		Pareigos	Kvalifikacijos Nr.	Parašas	Vardas, pavardė
	Inžinierė	29974		Roma Urbutienė	2023.08.08
	Inžinierė			Miglė Našlėnaitė	2023.08.08





Kupiškio miesto ir rajono šilumos perdavimo tinklų
apsaugos zonų teritorijų pirmasis planas
(Kupiškis) M1:1500






561500 000000



Sutartiniai ženklai:

-  Indeksinis tinklelis
-  Šilumos perdavimo tinklai
-  Šilumos perdavimo tinklų apsaugos zonos
-  Šilumos perdavimo tinklų apsaugos zonos sklypuose
-  Žemės sklypų ribos

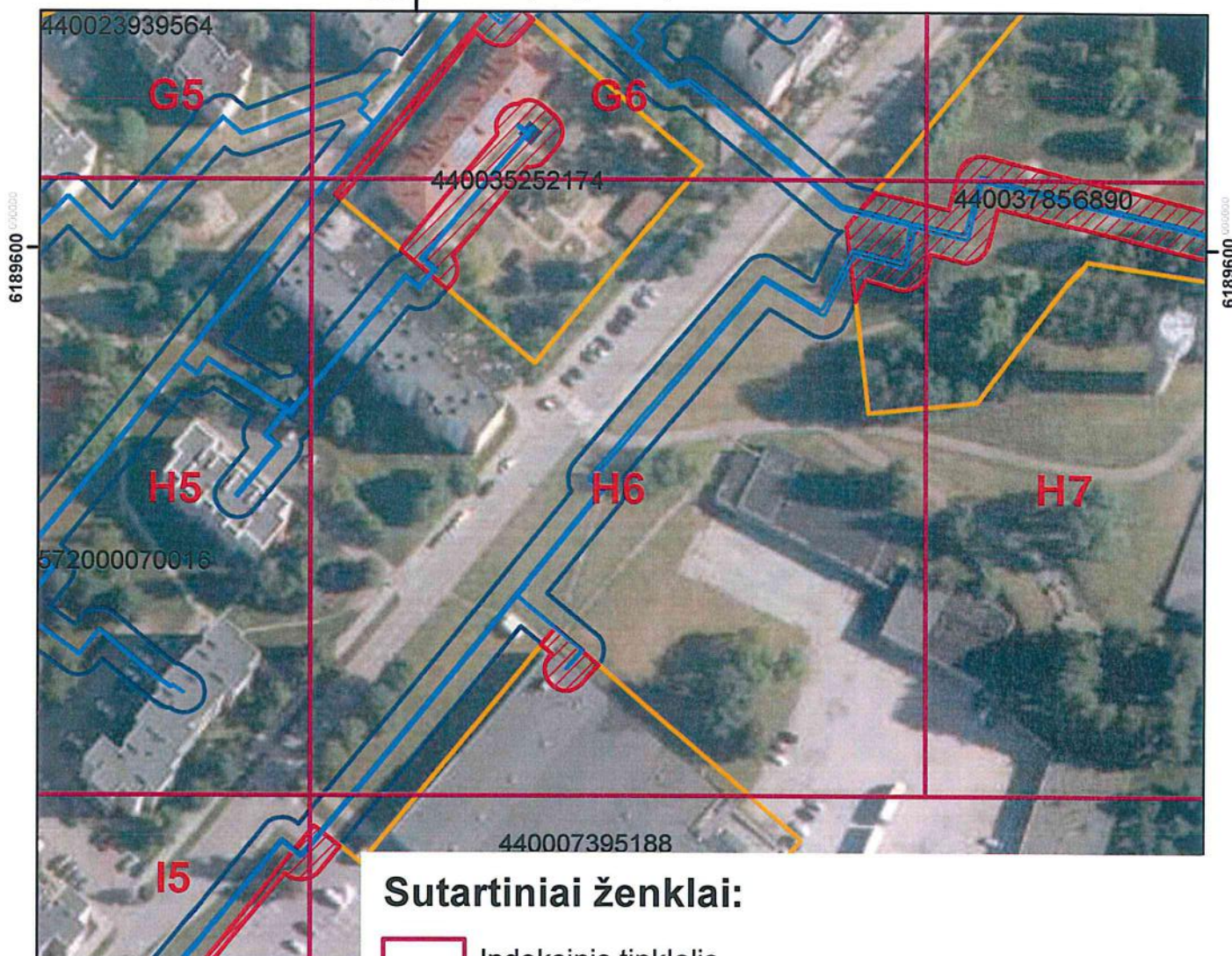
- Kartografinis pagrindas
ORT10LT, 2018.
Nacionalinė žemės tarnyba
prie Žemės ūkio ministerijos.
- VĮ Registrų centras žemės
sklypų ribos, 2023.

		AB „Panevėžio energija“ Įm. kodas 147248313, adresas: Senamiesčio g. 113, Panevėžys, el.p.bendrove@pe.lt, tel.: 8 (45) 46 35 25			
		Pareigos	Kvalifikacijos Nr.	Parašas	Vardas, pavardė
	Inžinierė	29974		Roma Urbutienė	2023 08 08
	Inžinierė			Miglė Našlėnaitė	2023 08 08

Kupiškio miesto ir rajono šilumos perdavimo tinklų apsaugos zonų teritorijų pirmasis planas (Kupiškis) M1:1500



561500 000000



Sutartiniai ženklai:

- Indeksinis tinklėlis
- Šilumos perdavimo tinklai
- Šilumos perdavimo tinklų apsaugos zonos
- Šilumos perdavimo tinklų apsaugos zonos sklypuose
- Žemės sklypų ribos

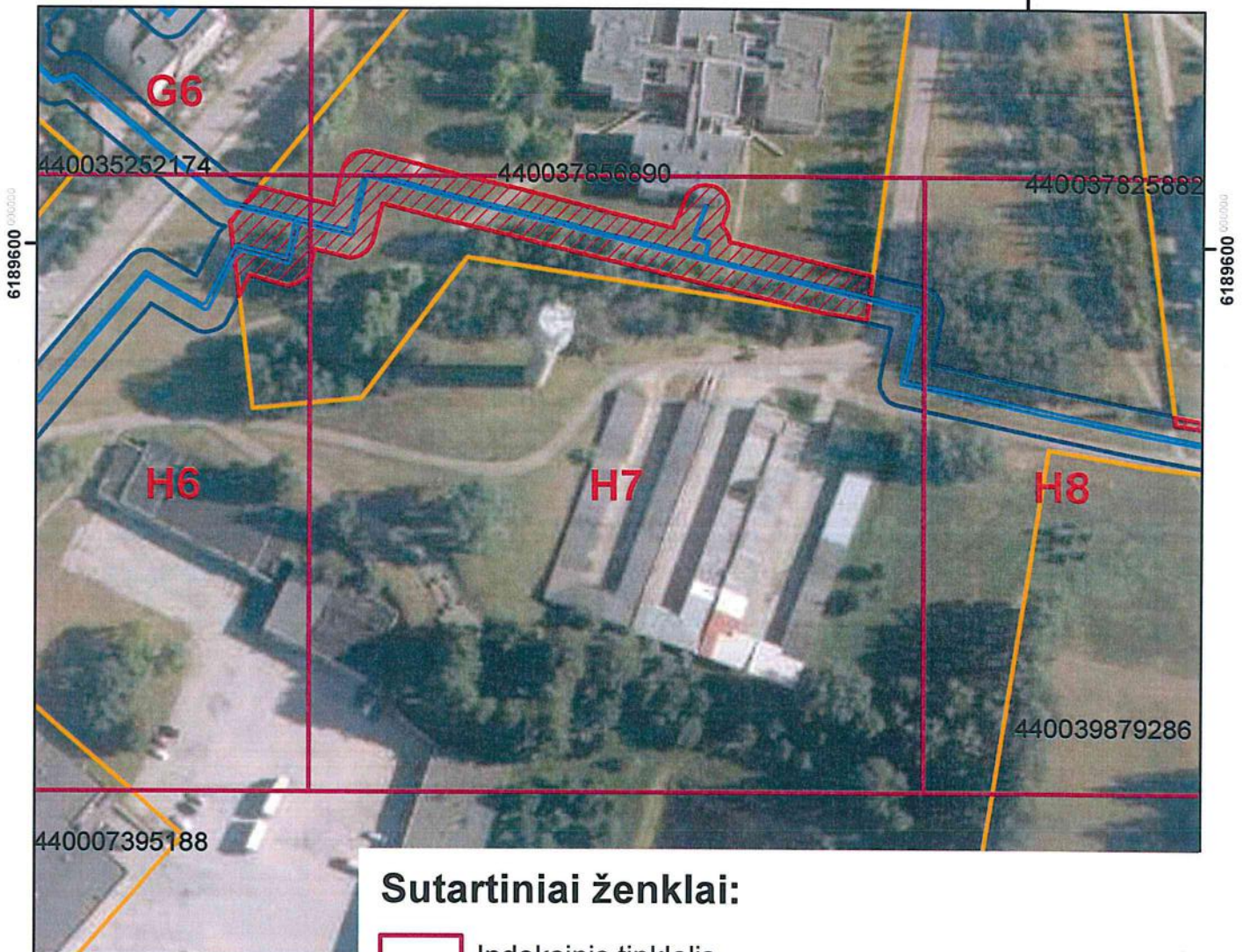
- Kartografinis pagrindas
ORT10LT, 2018.
Nacionalinė žemės tarnyba
prie Žemės ūkio ministerijos.
- VĮ Registrų centras žemės
sklypų ribos, 2023.

		AB „Panevėžio energija“ Įm. kodas 147248313, adresas: Senamiesčio g. 113, Panevėžys, el.p.bendrove@pe.lt, tel.: 8 (45) 46 35 25			
		Pareigos	Kvalifikacijos Nr.	Parašas	Vardas, pavardė
	Inžinierė	29974		Roma Urbutienė	2023.08.08
	Inžinierė			Miglė Našlėnaitė	2023.08.08

Kupiškio miesto ir rajono šilumos perdavimo tinklų
apsaugos zonų teritorijų pirmasis planas
(Kupiškis) M1:1500






561800 000000



Sutartiniai ženklai:

-  Indeksinis tinklelis
-  Šilumos perdavimo tinklai
-  Šilumos perdavimo tinklų apsaugos zonos
-  Šilumos perdavimo tinklų apsaugos zonos sklypuose
-  Žemės sklypų ribos

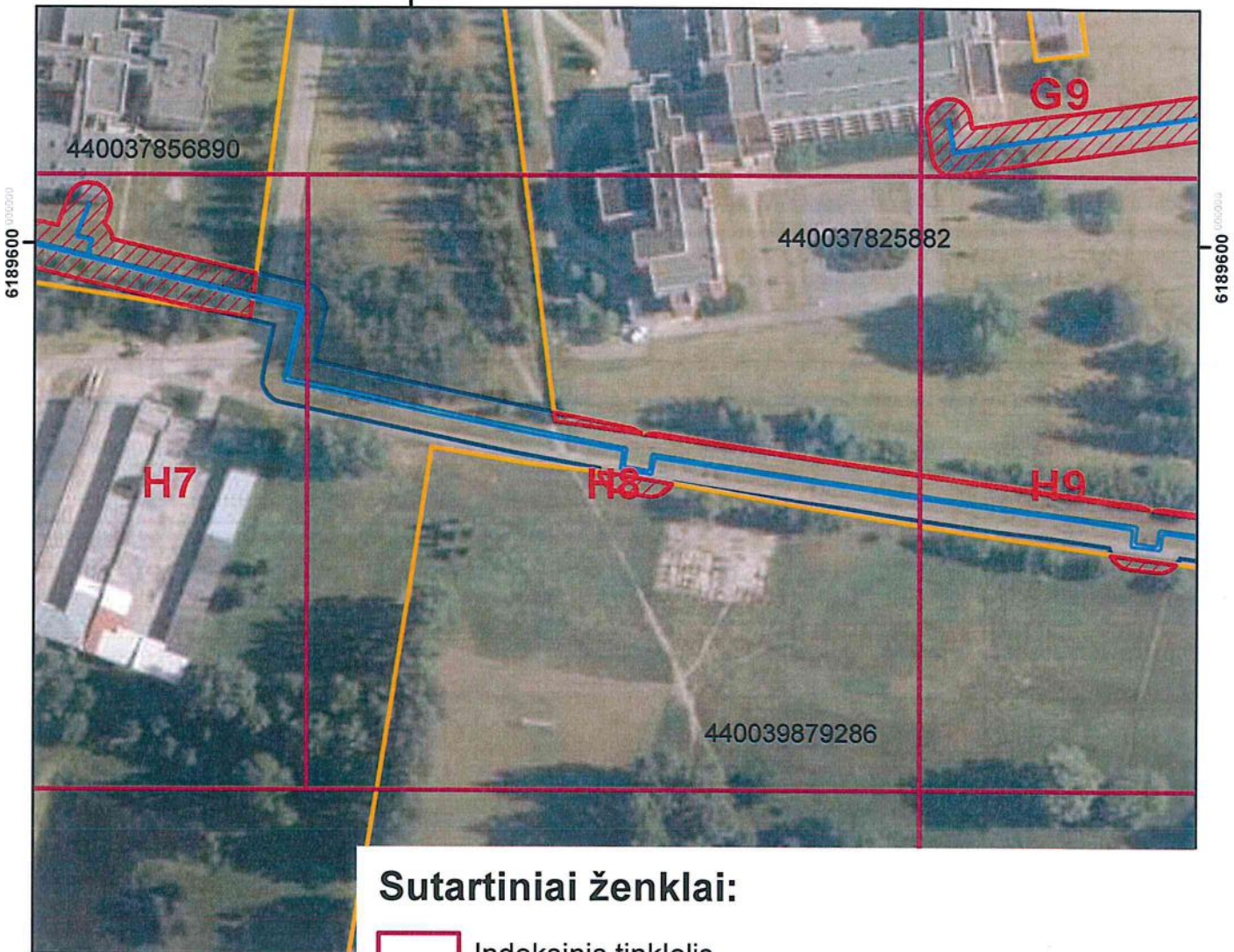
- Kartografinis pagrindas
ORT10LT, 2018.
Nacionalinė žemės tarnyba
prie Žemės ūkio ministerijos.
- VĮ Registrų centras žemės
sklypų ribos, 2023.

		AB „Panevėžio energija“ Įm. kodas 147248313, adresas: Senamiesčio g. 113, Panevėžys, e.l.p.bendrove@pe.lt, tel.: 8 (45) 46 35 25			
		Pareigos	Kvalifikacijos Nr.	Parašas	Vardas, pavardė
	Inžinierė	29974		Roma Urbutienė	2023.08.08
	Inžinierė			Miglė Našlėnaitė	2023.08.08





Kupiškio miesto ir rajono šilumos perdavimo tinklų
apsaugos zonų teritorijų pirmasis planas
(Kupiškis) M1:1500






561800 000000



Sutartiniai ženklai:

-  Indeksinis tinklelis
-  Šilumos perdavimo tinklai
-  Šilumos perdavimo tinklų apsaugos zonos
-  Šilumos perdavimo tinklų apsaugos zonos sklypuose
-  Žemės sklypų ribos

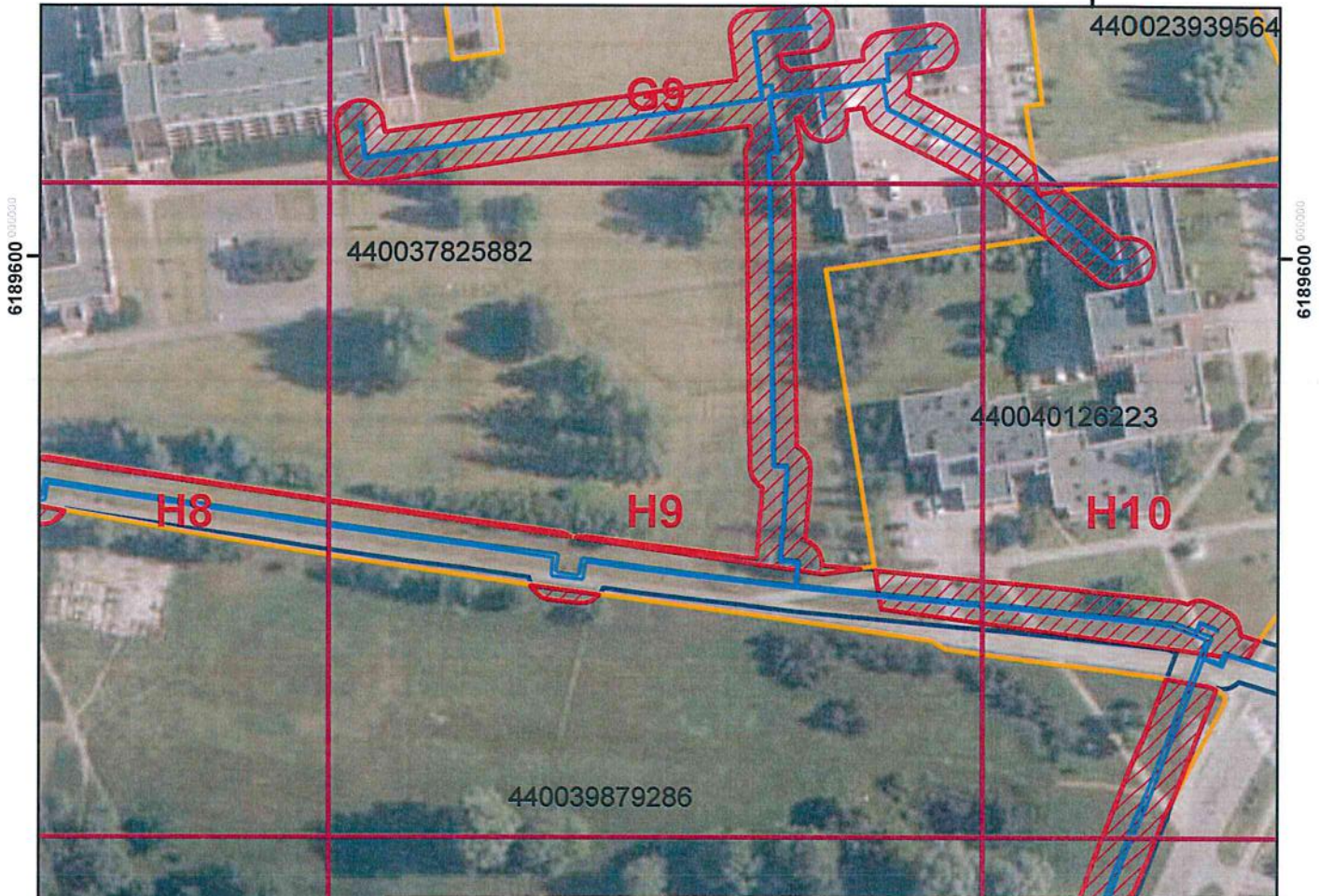
- Kartografinis pagrindas
ORT10LT, 2018.
- Nacionalinė žemės tarnyba
prie Žemės ūkio ministerijos.
- VĮ Registrų centras žemės
sklypų ribos, 2023.

		AB „Panevėžio energija“ Įm. kodas 147248313, adresas: Senamiesčio g. 113, Panevėžys, el.p.bendrove@pe.lt, tel.: 8 (45) 46 35 25			
		Pareigos	Kvalifikacijos Nr.	Parašas	Vardas, pavardė
	Inžinierė	29974		Roma Urbutienė	20230808
	Inžinierė			Miglė Našlėnaitė	20230808






Kupiškio miesto ir rajono šilumos perdavimo tinklų
apsaugos zonų teritorijų pirmasis planas
(Kupiškis) M1:1500






562100 000000



Sutartiniai ženklai:

-  Indeksinis tinklelis
-  Šilumos perdavimo tinklai
-  Šilumos perdavimo tinklų apsaugos zonos
-  Šilumos perdavimo tinklų apsaugos zonos sklypuose
-  Žemės sklypų ribos

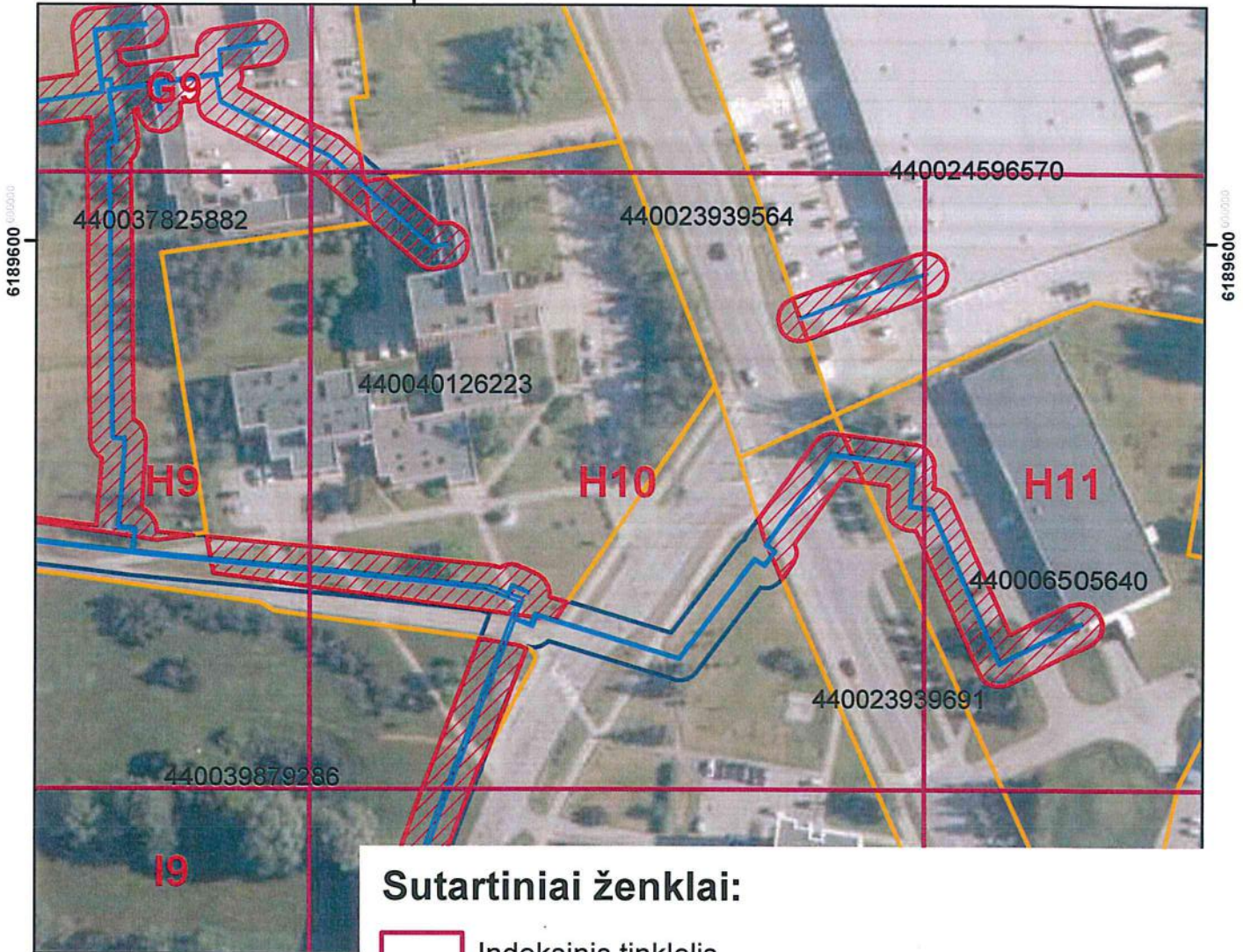
- Kartografinis pagrindas
ORT10LT, 2018.
Nacionalinė žemės tarnyba
prie Žemės ūkio ministerijos.
- VĮ Registrų centras žemės
sklypų ribos, 2023.

		AB „Panevėžio energija“ Įm. kodas 147248313, adresas: Senamiesčio g. 113, Panevėžys, el.p.bendrove@pe.lt, tel.: 8 (45) 46 35 25			
		Pareigos	Kvalifikacijos Nr.	Parašas	Vardas, pavardė
	Inžinierė	29974		Roma Urbutienė	2023 08 08
	Inžinierė			Miglė Našlėnaitė	2023 08 08



Kupiškio miesto ir rajono šilumos perdavimo tinklų apsaugos zonų teritorijų pirmasis planas (Kupiškis) M1:1500





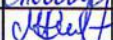
562100 000000



Sutartiniai ženklai:

-  Indeksinis tinklelis
-  Šilumos perdavimo tinklai
-  Šilumos perdavimo tinklų apsaugos zonos
-  Šilumos perdavimo tinklų apsaugos zonos sklypuose
-  Žemės sklypų ribos

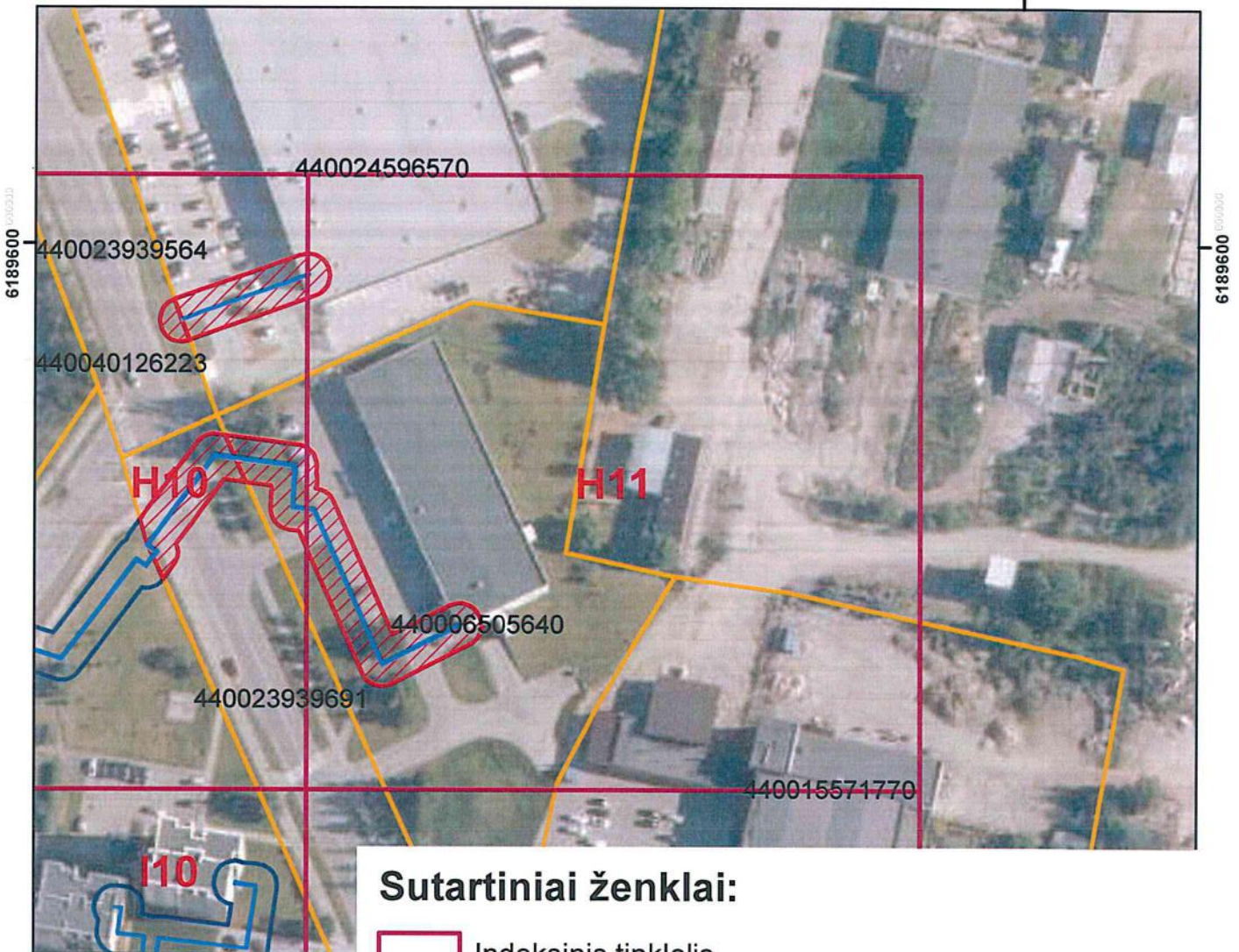
- Kartografinis pagrindas
ORT10LT, 2018.
Nacionalinė žemės tarnyba
prie Žemės ūkio ministerijos.
- VĮ Registrų centras žemės
sklypų ribos, 2023.

		AB „Panevėžio energija“ Įm. kodas 147248313, adresas: Senamiesčio g. 113, Panevėžys, el.p.bendrove@pe.lt, tel.: 8 (45) 46 35 25			
		Pareigos	Kvalifikacijos Nr.	Parašas	Vardas, pavardė
	Inžinierė	29974		Roma Urbutienė	2023 08 08
	Inžinierė			Miglė Našlėnaitė	2023 08 08



Kupiškio miesto ir rajono šilumos perdavimo tinklų
apsaugos zonų teritorijų pirmasis planas
(Kupiškis) M1:1500






562400 000000



Sutartiniai ženklai:

-  Indeksinis tinklelis
-  Šilumos perdavimo tinklai
-  Šilumos perdavimo tinklų apsaugos zonos
-  Šilumos perdavimo tinklų apsaugos zonos sklypuose
-  Žemės sklypų ribos

- Kartografinis pagrindas
ORT10LT, 2018.
Nacionalinė žemės tarnyba
prie Žemės ūkio ministerijos.
- VĮ Registrų centras žemės
sklypų ribos, 2023.

		AB „Panevėžio energija“ Įm. kodas 147248313, adresas: Senamiesčio g. 113, Panevėžys, e.l.p.bendrove@pe.lt, tel.: 8 (45) 46 35 25			
		Pareigos	Kvalifikacijos Nr.	Parašas	Vardas, pavardė
	Inžinierė	29974		Roma Urbutienė	2023.08.08
	Inžinierė			Miglė Našlėnaitė	2023.08.08



Kupiškio miesto ir rajono šilumos perdavimo tinklų
apsaugos zonų teritorijų pirmasis planas
(Kupiškis) M1:1500






561200 000000



Sutartiniai ženklai:

-  Indeksinis tinklelis
-  Šilumos perdavimo tinklai
-  Šilumos perdavimo tinklų apsaugos zonos
-  Šilumos perdavimo tinklų apsaugos zonos sklypuose
-  Žemės sklypų ribos

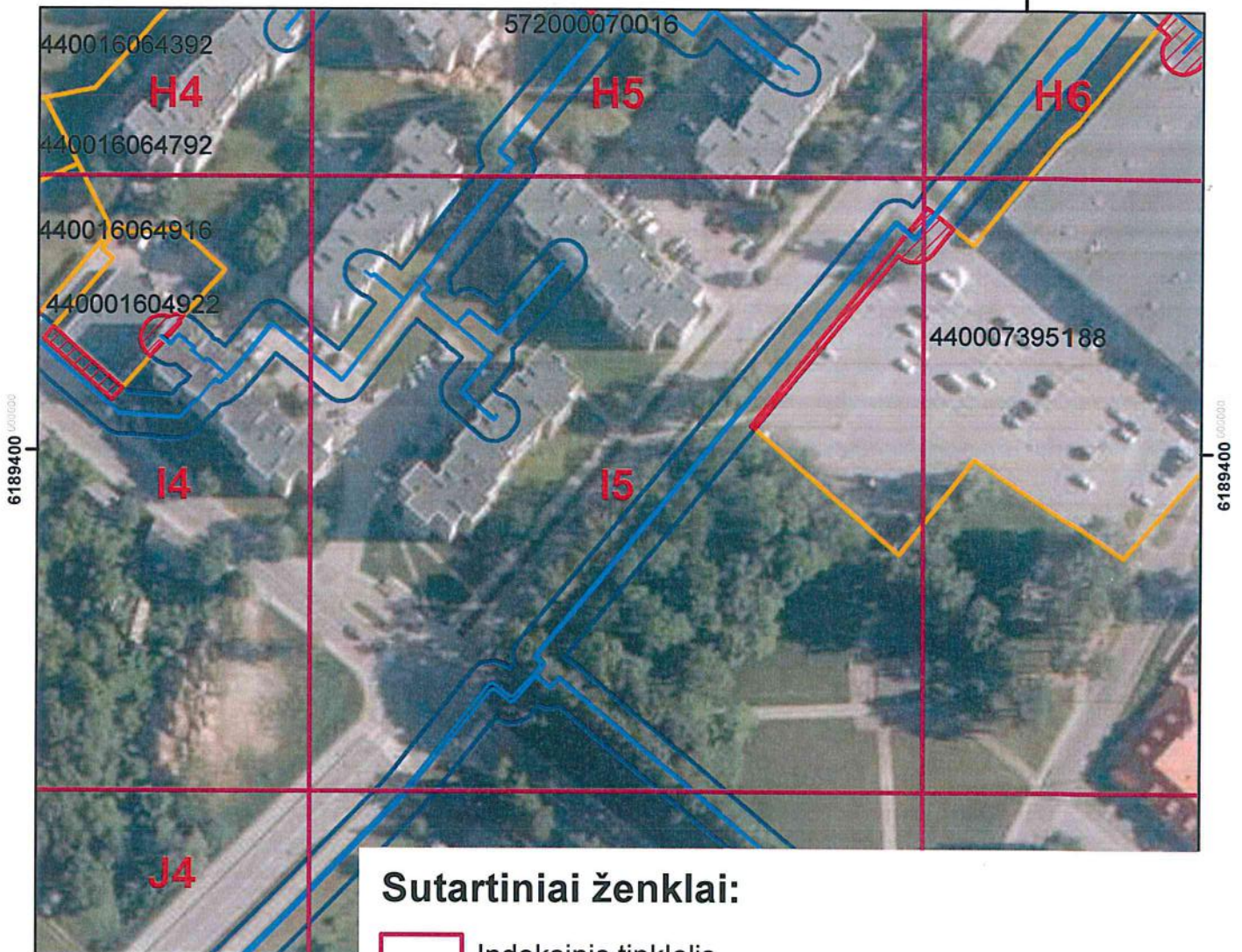
- Kartografinis pagrindas
ORT10LT, 2018.
Nacionalinė žemės tarnyba
prie Žemės ūkio ministerijos.
- VĮ Registrų centras žemės
sklypų ribos, 2023.

		AB „Panevėžio energija“ Įm. kodas 147248313, adresas: Senamiesčio g. 113, Panevėžys, el.p.bendrove@pe.lt, tel.: 8 (45) 46 35 25			
		Pareigos	Kvalifikacijos Nr.	Parašas	Vardas, pavardė
	Inžinierė	29974		Roma Urbutienė	2023.08.08
	Inžinierė			Miglė Našlėnaitė	2023.08.08




Kupiškio miesto ir rajono šilumos perdavimo tinklų
apsaugos zonų teritorijų pirmasis planas
(Kupiškis) M1:1500






561500 000000



Sutartiniai ženklai:

-  Indeksinis tinklelis
-  Šilumos perdavimo tinklai
-  Šilumos perdavimo tinklų apsaugos zonos
-  Šilumos perdavimo tinklų apsaugos zonos sklypuose
-  Žemės sklypų ribos

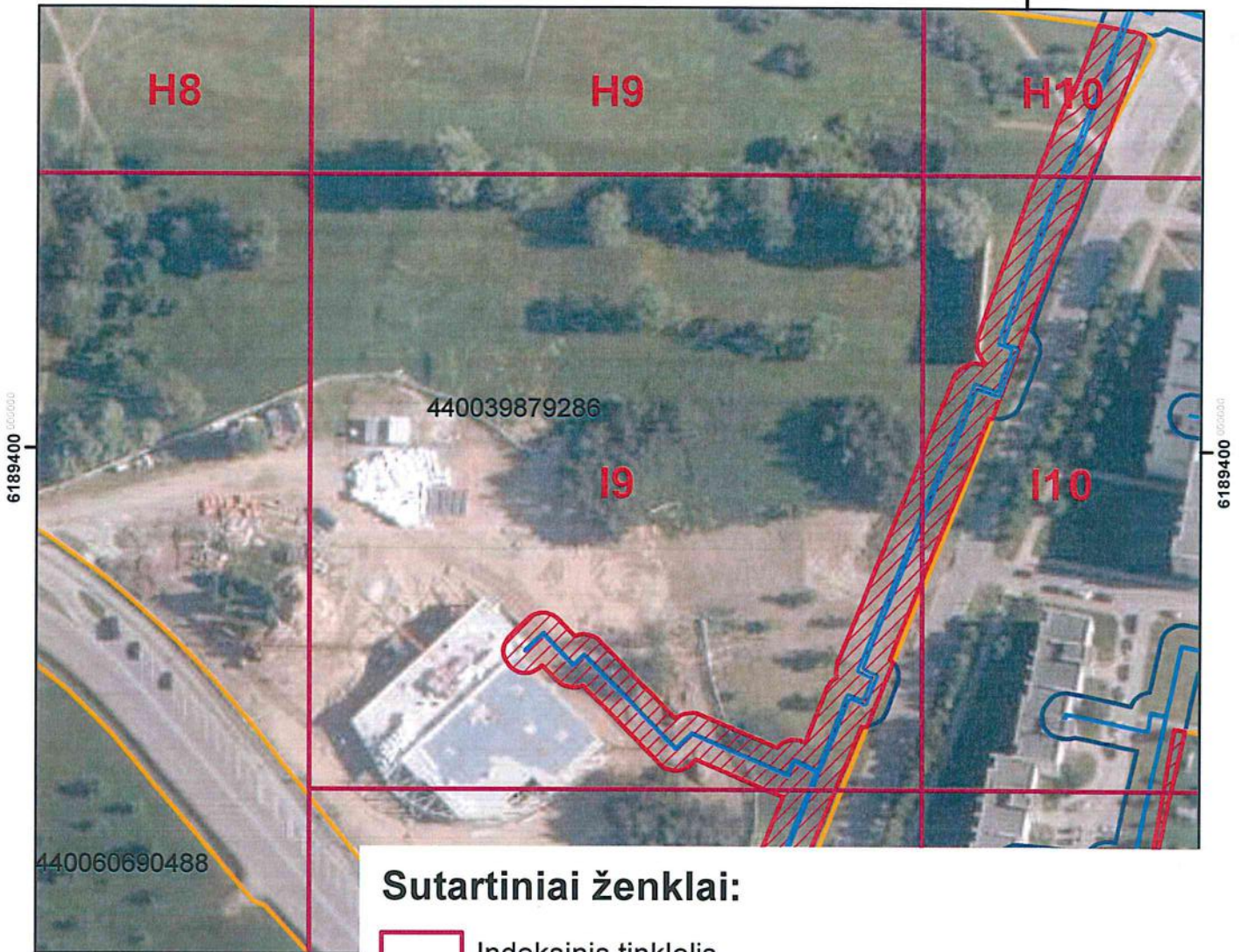
- Kartografinis pagrindas
ORT10LT, 2018.
Nacionalinė žemės tarnyba
prie Žemės ūkio ministerijos.
- VĮ Registrų centras žemės
sklypų ribos, 2023.

		AB „Panevėžio energija“ Įm. kodas 147248313, adresas: Senamiesčio g. 113, Panevėžys, el.p.bendrove@pe.lt, tel.: 8 (45) 46 35 25			
		Pareigos	Kvalifikacijos Nr.	Parašas	Vardas, pavardė
	Inžinierė	29974		Roma Urbutienė	2023.08.08
	Inžinierė			Miglė Našlėnaitė	2023.08.08




Kupiškio miesto ir rajono šilumos perdavimo tinklų
apsaugos zonų teritorijų pirmasis planas
(Kupiškis) M1:1500






562100 000000



Sutartiniai ženklai:

-  Indeksinis tinklelis
-  Šilumos perdavimo tinklai
-  Šilumos perdavimo tinklų apsaugos zonos
-  Šilumos perdavimo tinklų apsaugos zonos sklypuose
-  Žemės sklypų ribos

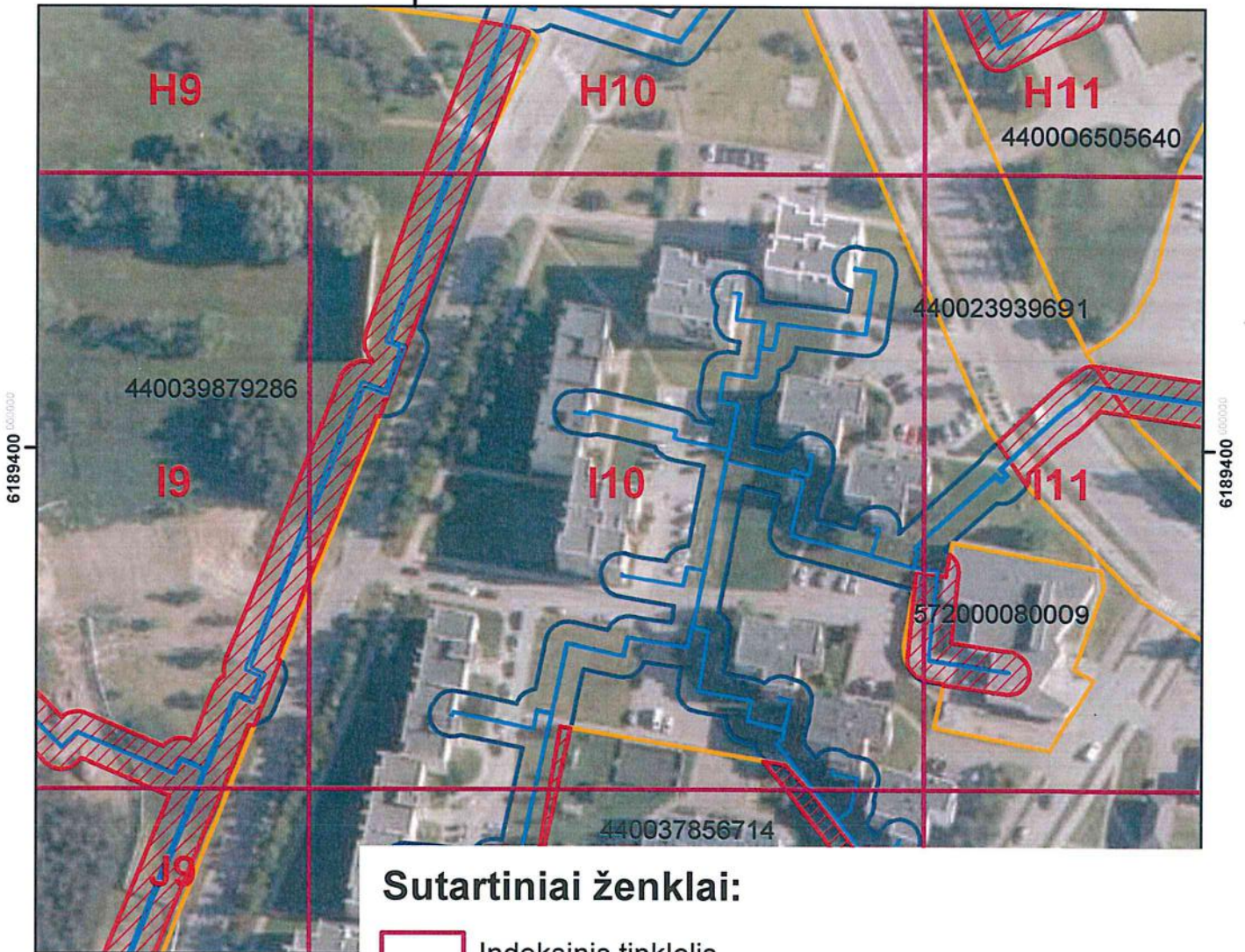
- Kartografinis pagrindas
ORT10LT, 2018.
Nacionalinė žemės tarnyba
prie Žemės ūkio ministerijos.
- VĮ Registrų centras žemės
sklypų ribos, 2023.

		AB „Panevėžio energija“ Įm. kodas 147248313, adresas: Senamiesčio g. 113, Panevėžys, el.p.bendrove@pe.lt, tel.: 8 (45) 46 35 25			
		Pareigos	Kvalifikacijos Nr.	Parašas	Vardas, pavardė
	Inžinierė	29974		Roma Urbutienė	2023.08.08
	Inžinierė			Miglė Našlėnaitė	2023.08.08






Kupiškio miesto ir rajono šilumos perdavimo tinklų
apsaugos zonų teritorijų pirmasis planas
(Kupiškis) M1:1500






562100 000000



Sutartiniai ženklai:

-  Indeksinis tinklelis
-  Šilumos perdavimo tinklai
-  Šilumos perdavimo tinklų apsaugos zonos
-  Šilumos perdavimo tinklų apsaugos zonos sklypuose
-  Žemės sklypų ribos

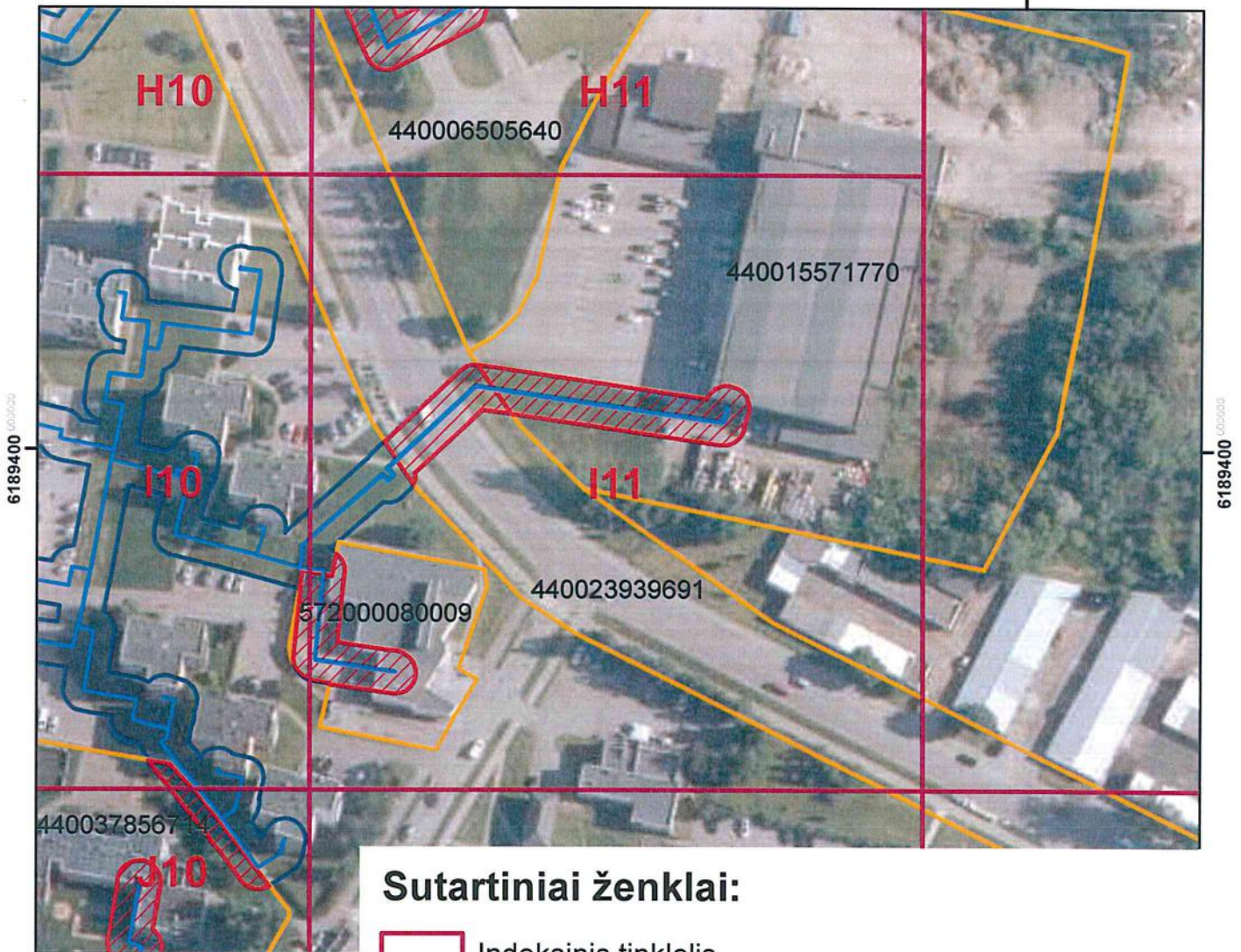
- Kartografinis pagrindas
ORT10LT, 2018.
Nacionalinė žemės tarnyba
prie Žemės ūkio ministerijos.
- VĮ Registrų centras žemės
sklypų ribos, 2023.

		AB „Panevėžio energija“ Įm. kodas 147248313, adresas: Senamiesčio g. 113, Panevėžys, el.p.bendrove@pe.lt, tel.: 8 (45) 46 35 25			
		Pareigos	Kvalifikacijos Nr.	Parašas	Vardas, pavardė
	Inžinierė	29974		Roma Urbutienė	20230808
	Inžinierė			Miglė Našlėnaitė	20230808




Kupiškio miesto ir rajono šilumos perdavimo tinklų
apsaugos zonų teritorijų pirmasis planas
(Kupiškis) M1:1500






562400 000000



Sutartiniai ženklai:

-  Indeksinis tinklelis
-  Šilumos perdavimo tinklai
-  Šilumos perdavimo tinklų apsaugos zonos
-  Šilumos perdavimo tinklų apsaugos zonos sklypuose
-  Žemės sklypų ribos

- Kartografinis pagrindas
ORT10LT, 2018.
Nacionalinė žemės tarnyba
prie Žemės ūkio ministerijos.
- VĮ Registrų centras žemės
sklypų ribos, 2023.

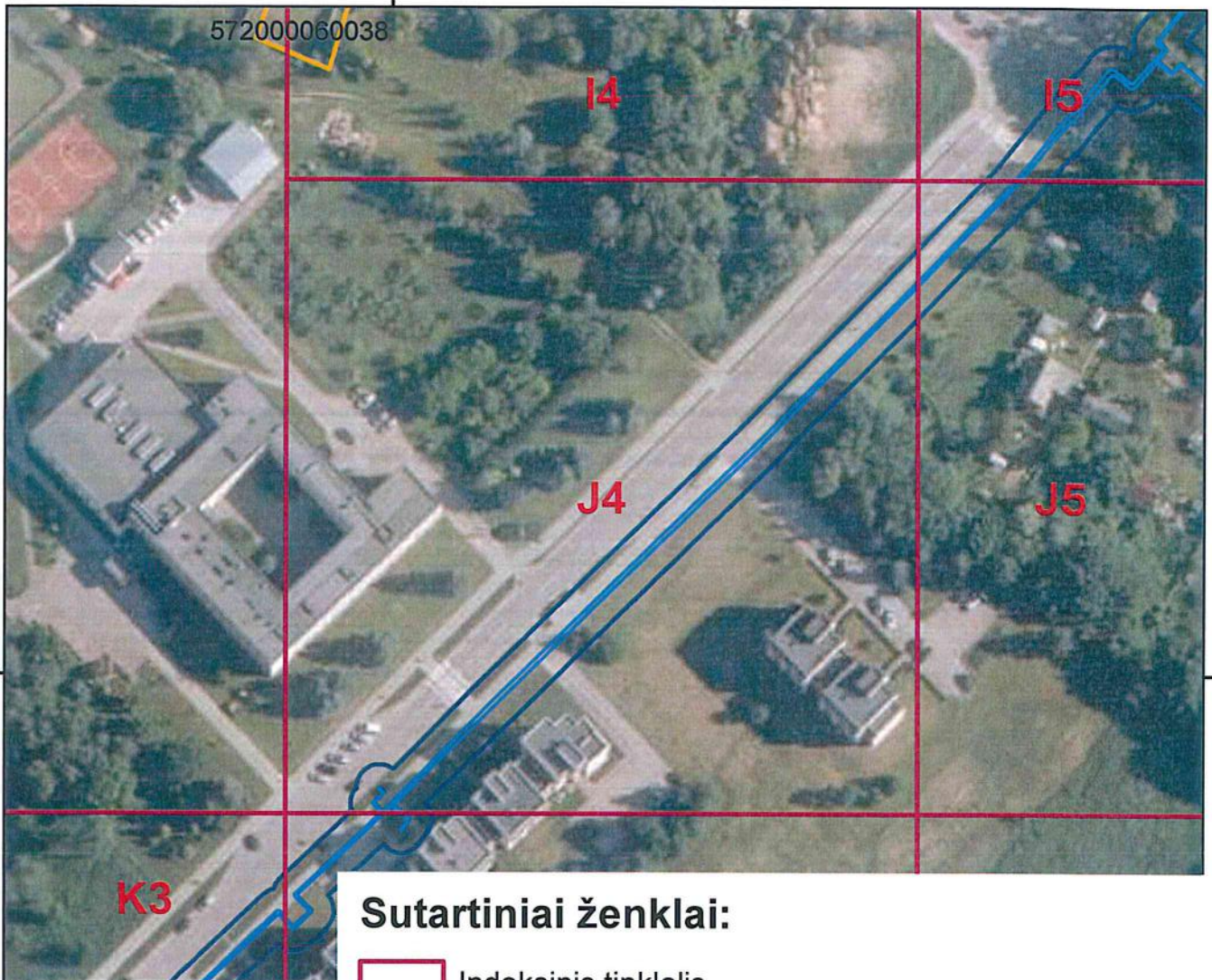
		AB „Panevėžio energija“ Įm. kodas 147248313, adresas: Senamiesčio g. 113, Panevėžys, el.p.bendrove@pe.lt, tel.: 8 (45) 46 35 25			
		Pareigos	Kvalifikacijos Nr.	Parašas	Vardas, pavardė
	Inžinierė	29974		Roma Urbutienė	2023 08 08
	Inžinierė			Miglė Našlėnaitė	2023 08 08

Kupiškio miesto ir rajono šilumos perdavimo tinklų apsaugos zonų teritorijų pirmasis planas (Kupiškis) M1:1500





561200 000000




572000060038



Sutartiniai ženklai:

-  Indeksinis tinklelis
-  Šilumos perdavimo tinklai
-  Šilumos perdavimo tinklų apsaugos zonos
-  Šilumos perdavimo tinklų apsaugos zonos sklypuose
-  Žemės sklypų ribos

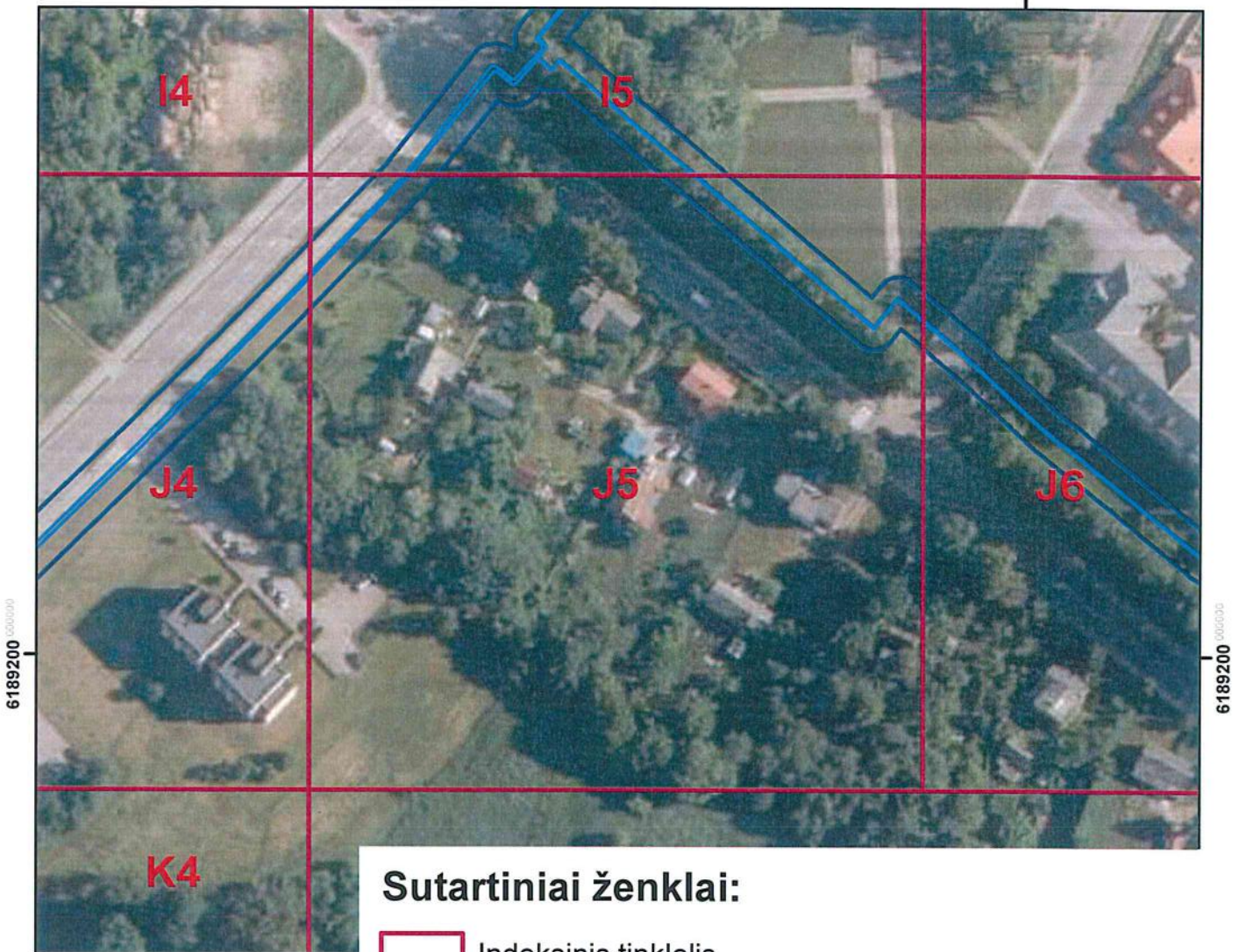
- Kartografinis pagrindas
ORT10LT, 2018.
- Nacionalinė žemės tarnyba
prie Žemės ūkio ministerijos.
- VĮ Registrų centras žemės
sklypų ribos, 2023.

		AB „Panevėžio energija“ Įm. kodas 147248313, adresas: Senamiesčio g. 113, Panevėžys, el.p.bendrove@pe.lt, tel.: 8 (45) 46 35 25			
		Pareigos	Kvalifikacijos Nr.	Parašas	Vardas, pavardė
	Inžinierė	29974		Roma Urbutienė	20230808
	Inžinierė			Miglė Našlėnaitė	20230808


Kupiškio miesto ir rajono šilumos perdavimo tinklų
apsaugos zonų teritorijų pirmasis planas
(Kupiškis) M1:1500






561500 000000



Sutartiniai ženklai:

-  Indeksinis tinklelis
-  Šilumos perdavimo tinklai
-  Šilumos perdavimo tinklų apsaugos zonos
-  Šilumos perdavimo tinklų apsaugos zonos sklypuose
-  Žemės sklypų ribos

- Kartografinis pagrindas
ORT10LT, 2018.
Nacionalinė žemės tarnyba
prie Žemės ūkio ministerijos.
- VĮ Registrų centras žemės
sklypų ribos, 2023.

		AB „Panevėžio energija“ Įm. kodas 147248313, adresas: Senamiesčio g. 113, Panevėžys, el.p.bendrove@pe.lt, tel.: 8 (45) 46 35 25			
		Pareigos	Kvalifikacijos Nr.	Parašas	Vardas, pavardė
	Inžinierė	29974		Roma Urbutienė	2023 08 08
	Inžinierė			Miglė Našlėnaitė	2023 08 08



Kupiškio miesto ir rajono šilumos perdavimo tinklų
apsaugos zonų teritorijų pirmasis planas
(Kupiškis) M1:1500






561500



Sutartiniai ženklai:

-  Indeksinis tinklelis
-  Šilumos perdavimo tinklai
-  Šilumos perdavimo tinklų apsaugos zonos
-  Šilumos perdavimo tinklų apsaugos zonos sklypuose
-  Žemės sklypų ribos

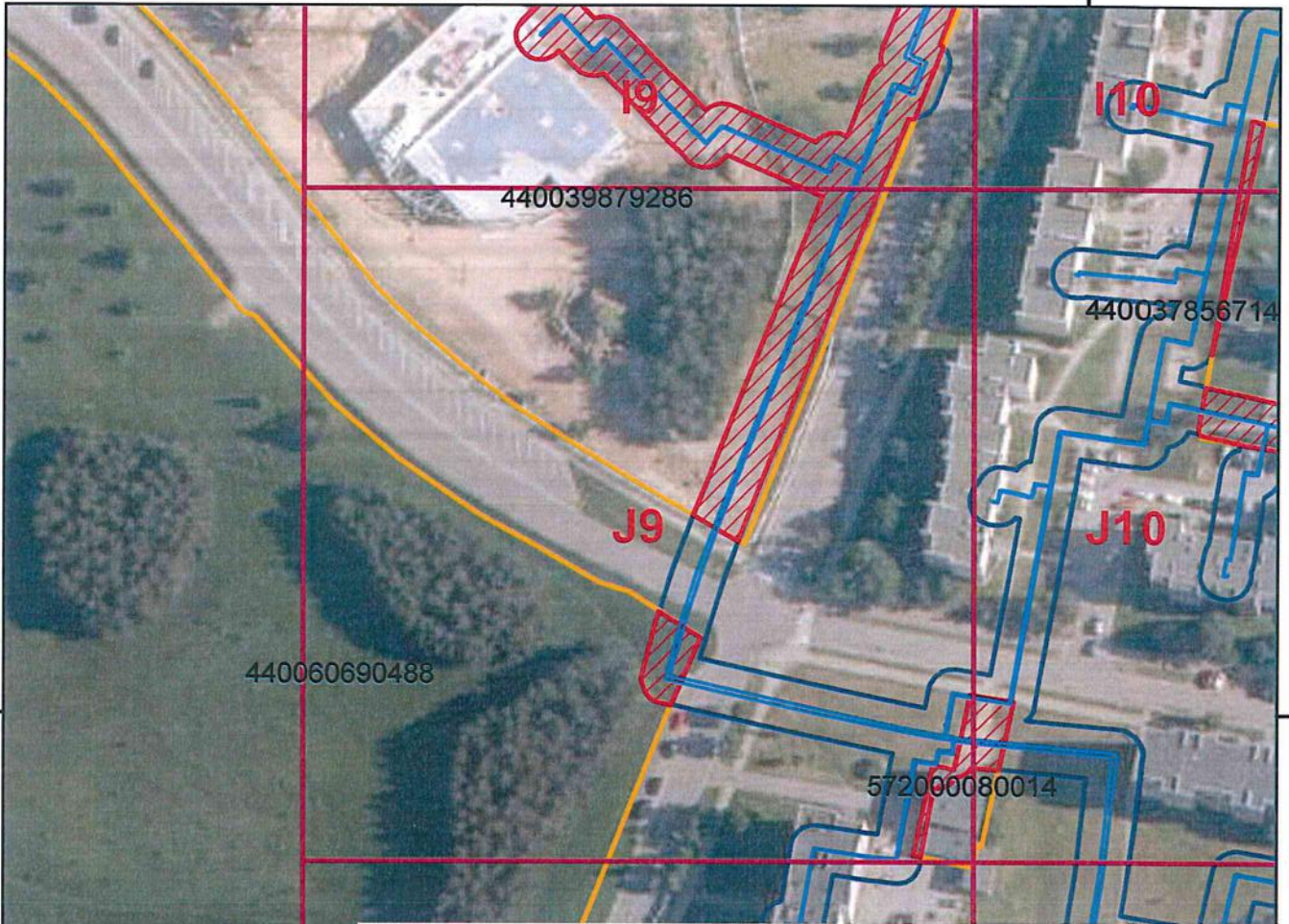
- Kartografinis pagrindas
ORT10LT, 2018.
Nacionalinė žemės tarnyba
prie Žemės ūkio ministerijos.
- VĮ Registrų centras žemės
sklypų ribos, 2023.

		AB „Panevėžio energija“ Įm. kodas 147248313, adresas: Senamiesčio g. 113, Panevėžys, e.l.p.bendrove@pe.lt, tel.: 8 (45) 46 35 25			
		Pareigos	Kvalifikacijos Nr.	Parašas	Vardas, pavardė
	Inžinierė	29974		Roma Urbutienė	20230808
	Inžinierė			Miglė Našlėnaitė	20230808

Kupiškio miesto ir rajono šilumos perdavimo tinklų
apsaugos zonų teritorijų pirmasis planas
(Kupiškis) M1:1500






562100 000000



Sutartiniai ženklai:

-  Indeksinis tinklelis
-  Šilumos perdavimo tinklai
-  Šilumos perdavimo tinklų apsaugos zonos
-  Šilumos perdavimo tinklų apsaugos zonos sklypuose
-  Žemės sklypų ribos

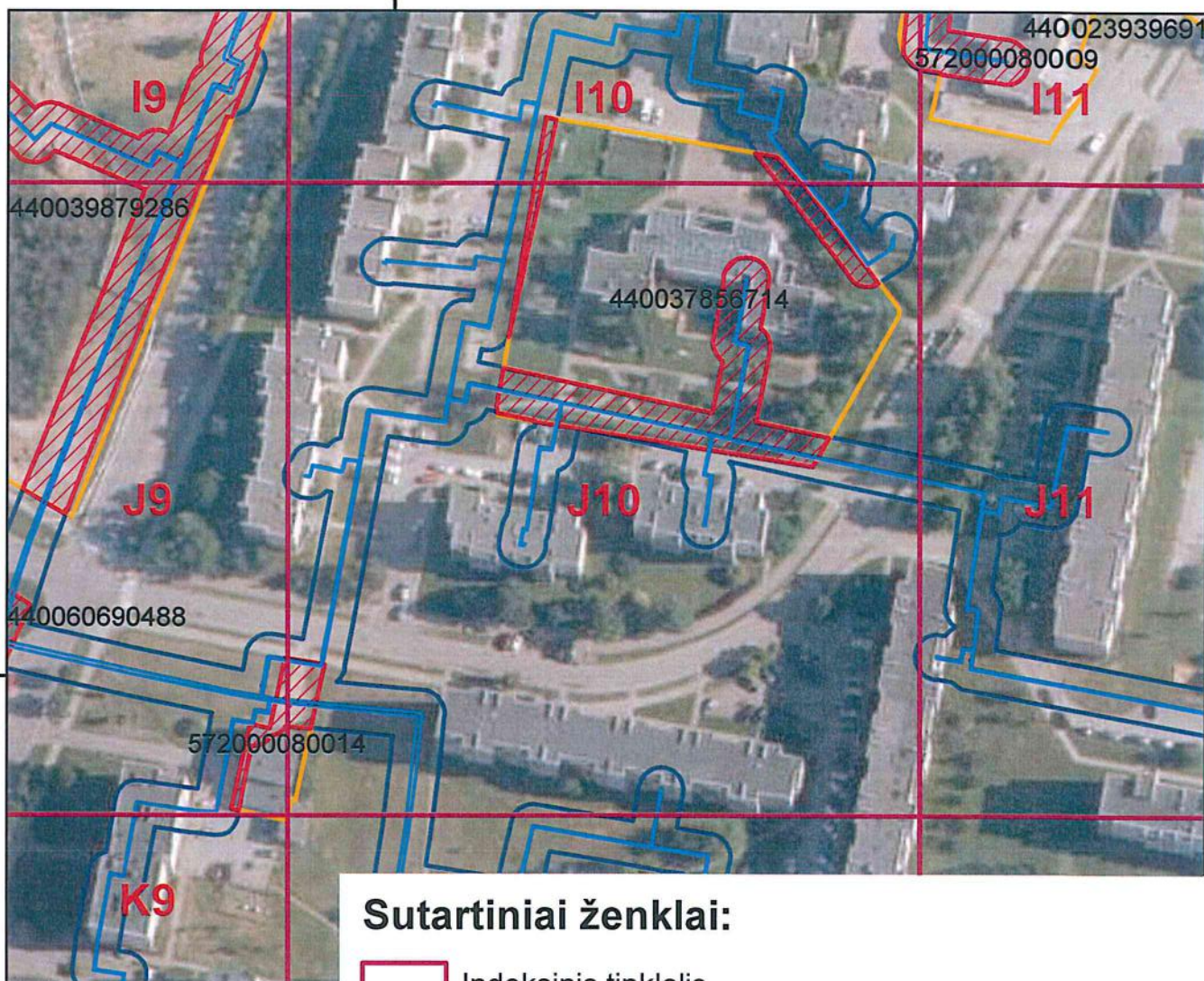
- Kartografinis pagrindas
ORT10LT, 2018.
Nacionalinė žemės tarnyba
prie Žemės ūkio ministerijos.
- VĮ Registrų centras žemės
sklypų ribos, 2023.

		AB „Panevėžio energija“ Įm. kodas 147248313, adresas: Senamiesčio g. 113, Panevėžys, el.p.bendrove@pe.lt, tel.: 8 (45) 46 35 25			
		Pareigos	Kvalifikacijos Nr.	Parašas	Vardas, pavardė
	Inžinierė	29974		Roma Urbutienė	20230808
	Inžinierė			Miglė Našlėnaitė	20230808

Kupiškio miesto ir rajono šilumos perdavimo tinklų
apsaugos zonų teritorijų pirmasis planas
(Kupiškis) M1:1500






562100 000000



Sutartiniai ženklai:

-  Indeksinis tinklelis
-  Šilumos perdavimo tinklai
-  Šilumos perdavimo tinklų apsaugos zonos
-  Šilumos perdavimo tinklų apsaugos zonos sklypuose
-  Žemės sklypų ribos

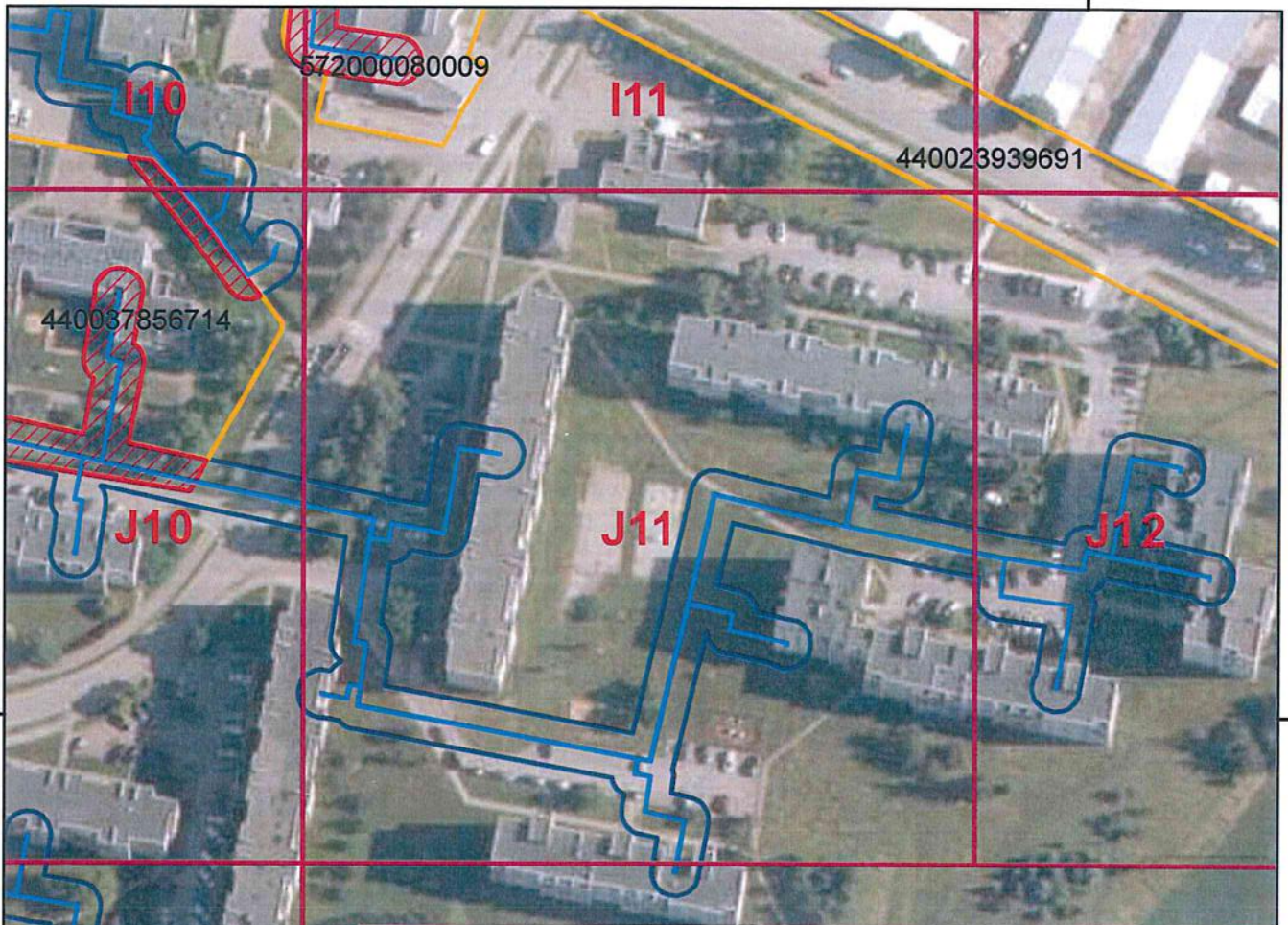
- Kartografinis pagrindas
ORT10LT, 2018.
Nacionalinė žemės tarnyba
prie Žemės ūkio ministerijos.
- VĮ Registrų centras žemės
sklypų ribos, 2023.

		AB „Panevėžio energija“ Įm. kodas 147248313, adresas: Senamiesčio g. 113, Panevėžys, el.p.bendrove@pe.lt, tel.: 8 (45) 46 35 25			
		Pareigos	Kvalifikacijos Nr.	Parašas	Vardas, pavardė
	Inžinierė	29974		Roma Urbutienė	2023 02 02
	Inžinierė			Miglė Našlėnaitė	2023 02 02

Kupiškio miesto ir rajono šilumos perdavimo tinklų
apsaugos zonų teritorijų pirmasis planas
(Kupiškis) M1:1500







562400 000000






6189200 000000

6189200 000000

Sutartiniai ženklai:

-  Indeksinis tinklelis
-  Šilumos perdavimo tinklai
-  Šilumos perdavimo tinklų apsaugos zonos
-  Šilumos perdavimo tinklų apsaugos zonos sklypuose
-  Žemės sklypų ribos

- Kartografinis pagrindas
ORT10LT, 2018.
- Nacionalinė žemės tarnyba
prie Žemės ūkio ministerijos.
- VĮ Registrų centras žemės
sklypų ribos, 2023.

		AB „Panevėžio energija“ Įm. kodas 147248313, adresas: Senamiesčio g. 113, Panevėžys, el.p.bendrove@pe.lt, tel.: 8 (45) 46 35 25			
		Pareigos	Kvalifikacijos Nr.	Parašas	Vardas, pavardė
	Inžinierė	29974		Roma Urbutienė	2023.02.08
	Inžinierė			Miglė Našlėnaitė	2023.02.08



Kupiškio miesto ir rajono šilumos perdavimo tinklų
apsaugos zonų teritorijų pirmasis planas
(Kupiškis) M1:1500






562400 000000



Sutartiniai ženklai:

-  Indeksinis tinklelis
-  Šilumos perdavimo tinklai
-  Šilumos perdavimo tinklų apsaugos zonos
-  Šilumos perdavimo tinklų apsaugos zonos sklypuose
-  Žemės sklypų ribos

- Kartografinis pagrindas
ORT10LT, 2018.
Nacionalinė žemės tarnyba
prie Žemės ūkio ministerijos.
- VĮ Registrų centras žemės
sklypų ribos, 2023.

		AB „Panevėžio energija“ Įm. kodas 147248313, adresas: Senamiesčio g. 113, Panevėžys, e.l.p.bendrove@pe.lt, tel.: 8 (45) 46 35 25			
		Pareigos	Kvalifikacijos Nr.	Parašas	Vardas, pavardė
	Inžinierė	29974		Roma Urbutienė	20230802
	Inžinierė			Miglė Našlėnaitė	20230802

Kupiškio miesto ir rajono šilumos perdavimo tinklų
apsaugos zonų teritorijų pirmasis planas
(Kupiškis) M1:1500



561200 000000

6189200 000000



6189200 000000






6189000 000000

6189000 000000

Sutartiniai ženklai:

-  Indeksinis tinklelis
-  Šilumos perdavimo tinklai
-  Šilumos perdavimo tinklų apsaugos zonos
-  Šilumos perdavimo tinklų apsaugos zonos sklypuose
-  Žemės sklypų ribos

- Kartografinis pagrindas
ORT10LT, 2018.
Nacionalinė žemės tarnyba
prie Žemės ūkio ministerijos.
- VĮ Registrų centras žemės
sklypų ribos, 2023.

		AB „Panevėžio energija“ Įm. kodas 147248313, adresas: Senamiesčio g. 113, Panevėžys, el.p.bendrove@pe.lt, tel.: 8 (45) 46 35 25			
		Pareigos	Kvalifikacijos Nr.	Parašas	Vardas, pavardė
	Inžinierė	29974		Roma Urbutienė	2023.08.08
	Inžinierė			Miglė Našlėnaitė	2023.08.08



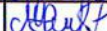
Kupiškio miesto ir rajono šilumos perdavimo tinklų
apsaugos zonų teritorijų pirmasis planas
(Kupiškis) M1:1500



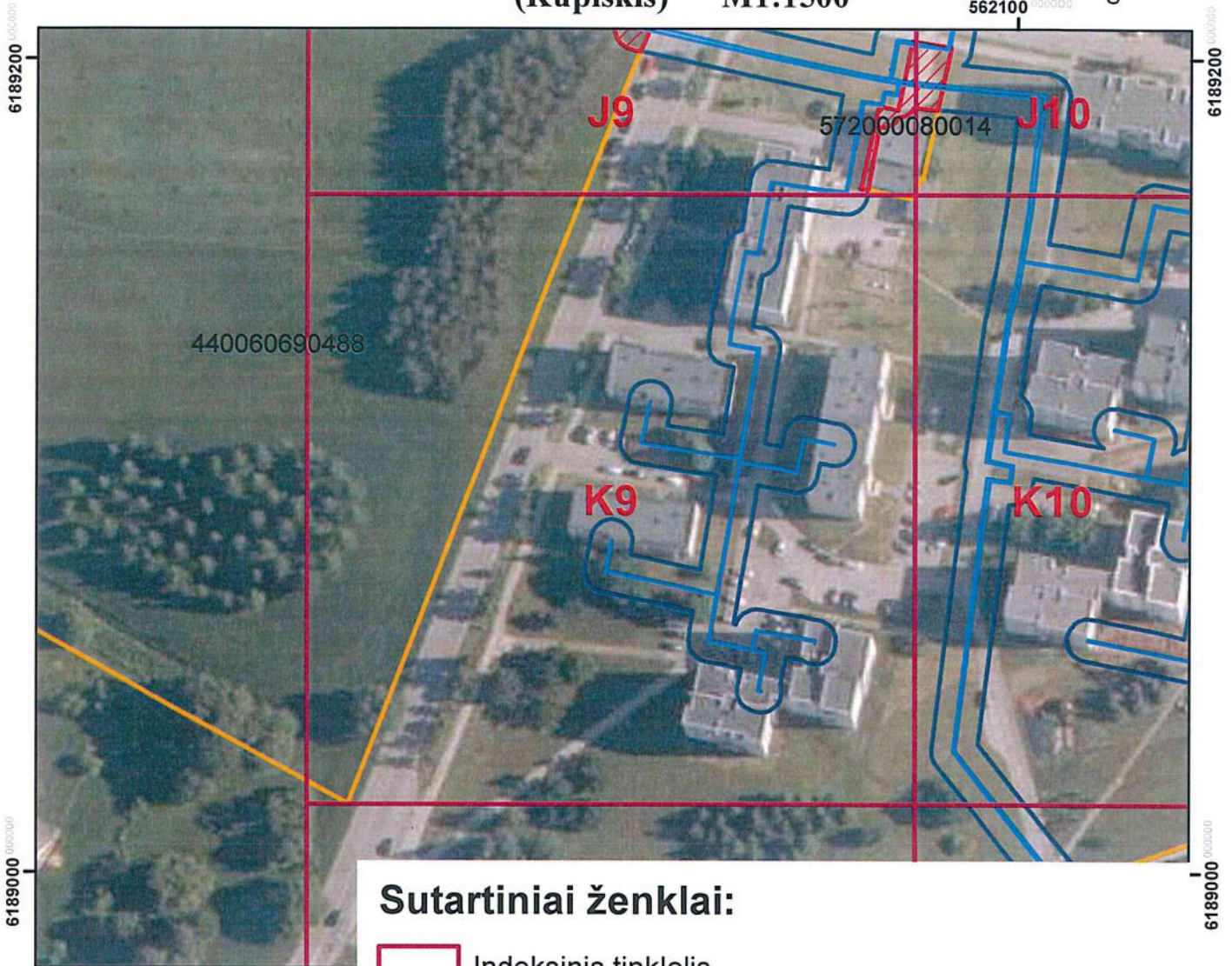
Sutartiniai ženklai:

-  Indeksinis tinklelis
-  Šilumos perdavimo tinklai
-  Šilumos perdavimo tinklų apsaugos zonos
-  Šilumos perdavimo tinklų apsaugos zonos sklypuose
-  Žemės sklypų ribos





- Kartografinis pagrindas
ORT10LT, 2018.
Nacionalinė žemės tarnyba
prie Žemės ūkio ministerijos.
- VĮ Registrų centras žemės
sklypų ribos, 2023.

		AB „Panevėžio energija“ Įm. kodas 147248313, adresas: Senamiesčio g. 113, Panevėžys, el.p.bendrove@pe.lt, tel.: 8 (45) 46 35 25			
		Pareigos	Kvalifikacijos Nr.	Parašas	Vardas, pavardė
	Inžinierė	29974		Roma Urbutienė	2023.08.08
	Inžinierė			Miglė Našlėnaitė	2023.08.08




Kupiškio miesto ir rajono šilumos perdavimo tinklų
apsaugos zonų teritorijų pirmasis planas
(Kupiškis) M1:1500



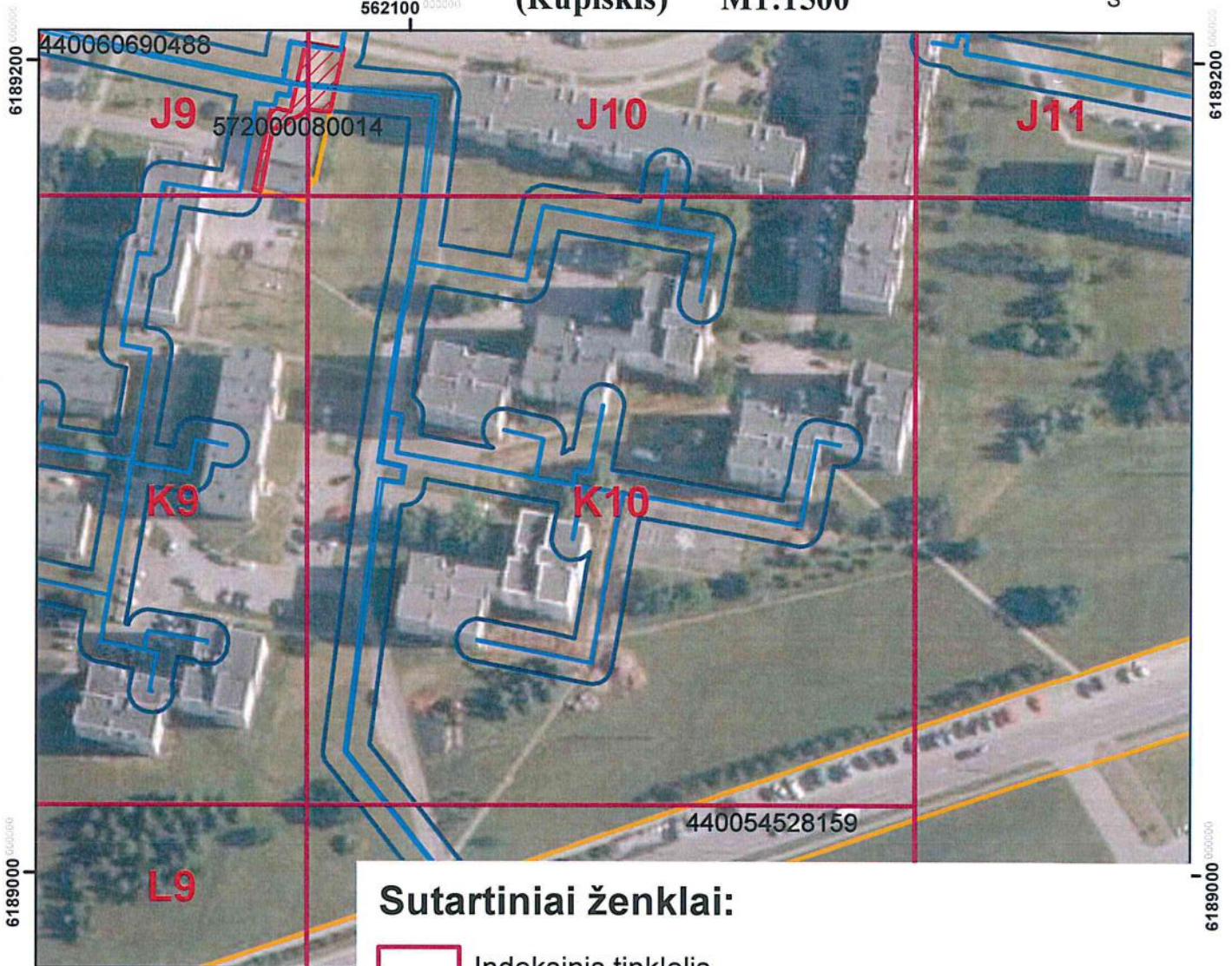
Sutartiniai ženklai:

-  Indeksinis tinklelis
-  Šilumos perdavimo tinklai
-  Šilumos perdavimo tinklų apsaugos zonos
-  Šilumos perdavimo tinklų apsaugos zonos sklypuose
-  Žemės sklypų ribos






- Kartografinis pagrindas
ORT10LT, 2018.
Nacionalinė žemės tarnyba
prie Žemės ūkio ministerijos.
- VĮ Registrų centras žemės
sklypų ribos, 2023.

		AB „Panevėžio energija“ Įm. kodas 147248313, adresas: Senamiesčio g. 113, Panevėžys, el.p.bendrove@pe.lt, tel.: 8 (45) 46 35 25			
		Pareigos	Kvalifikacijos Nr.	Parašas	Vardas, pavardė
	Inžinierė	29974		Roma Urbutienė	20230808
	Inžinierė			Miglė Našlėnaitė	20230808




Kupiškio miesto ir rajono šilumos perdavimo tinklų
apsaugos zonų teritorijų pirmasis planas
(Kupiškis) M1:1500



Sutartiniai ženklai:

-  Indeksinis tinklelis
-  Šilumos perdavimo tinklai
-  Šilumos perdavimo tinklų apsaugos zonos
-  Šilumos perdavimo tinklų apsaugos zonos sklypuose
-  Žemės sklypų ribos

- Kartografinis pagrindas
ORT10LT, 2018.
Nacionalinė žemės tarnyba
prie Žemės ūkio ministerijos.
- VĮ Registrų centras žemės
sklypų ribos, 2023.

		AB „Panevėžio energija“ Įm. kodas 147248313, adresas: Senamiesčio g. 113, Panevėžys, el.p.bendrove@pe.lt, tel.: 8 (45) 46 35 25			
		Pareigos	Kvalifikacijos Nr.	Parašas	Vardas, pavardė
	Inžinierė	29974		Roma Urbutienė	2023 08 08
	Inžinierė			Miglė Našlėnaitė	2023 08 08

Kupiškio miesto ir rajono šilumos perdavimo tinklų
apsaugos zonų teritorijų pirmasis planas
(Kupiškis) M1:1500





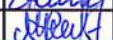
561200 000000



Sutartiniai ženklai:

-  Indeksinis tinklelis
-  Šilumos perdavimo tinklai
-  Šilumos perdavimo tinklų apsaugos zonos
-  Šilumos perdavimo tinklų apsaugos zonos sklypuose
-  Žemės sklypų ribos

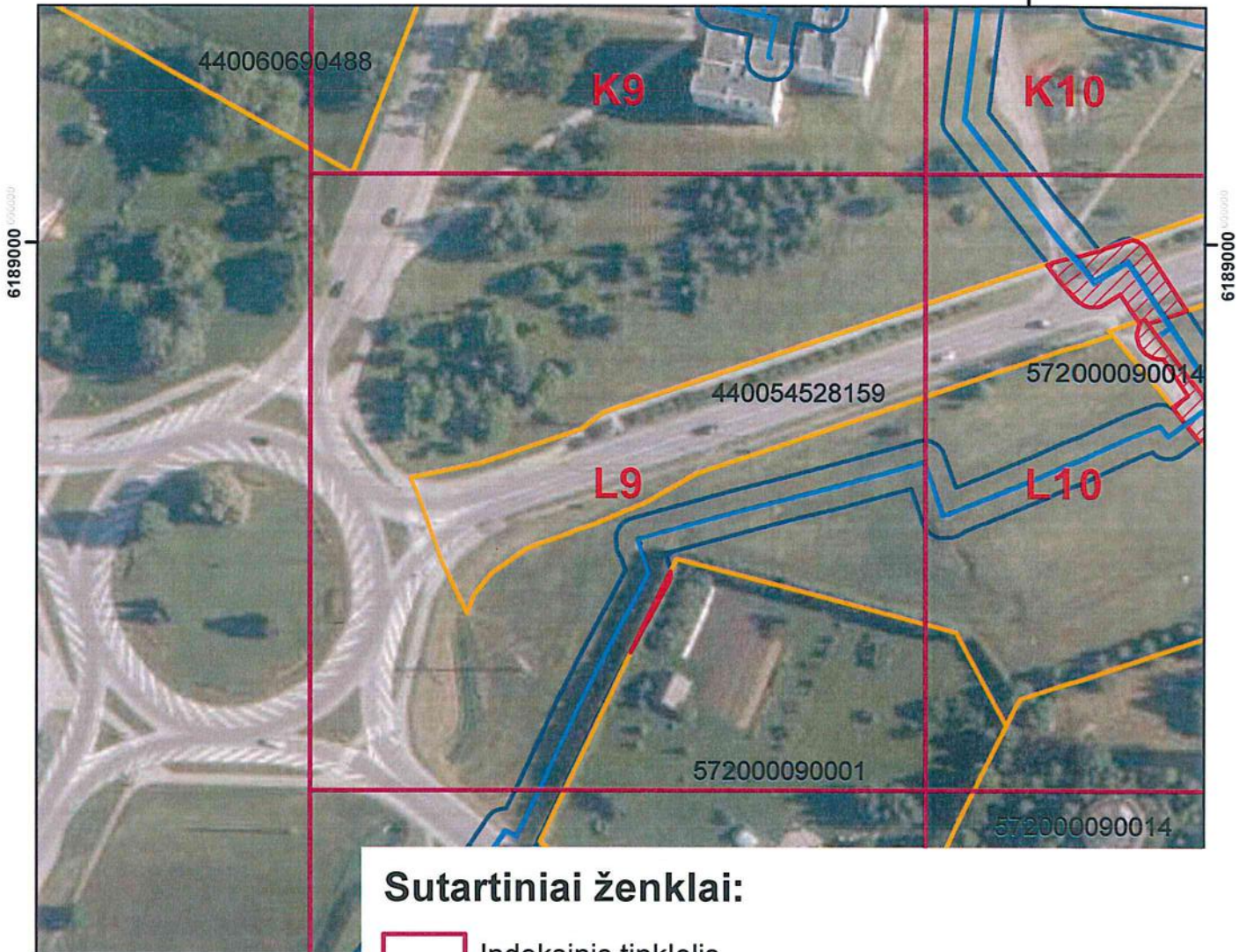
- Kartografinis pagrindas
ORT10LT, 2018.
Nacionalinė žemės tarnyba
prie Žemės ūkio ministerijos.
- VĮ Registrų centras žemės
sklypų ribos, 2023.

		AB „Panevėžio energija“ Įm. kodas 147248313, adresas: Senamiesčio g. 113, Panevėžys, el.p.bendrove@pe.lt, tel.: 8 (45) 46 35 25			
		Pareigos	Kvalifikacijos Nr.	Parašas	Vardas, pavardė
	Inžinierė	29974		Roma Urbutienė	2023 08 08
	Inžinierė			Miglė Našlėnaitė	2023 08 08






Kupiškio miesto ir rajono šilumos perdavimo tinklų
apsaugos zonų teritorijų pirmasis planas
(Kupiškis) M1:1500






562100 000000



Sutartiniai ženklai:

-  Indeksinis tinklelis
-  Šilumos perdavimo tinklai
-  Šilumos perdavimo tinklų apsaugos zonos
-  Šilumos perdavimo tinklų apsaugos zonos sklypuose
-  Žemės sklypų ribos

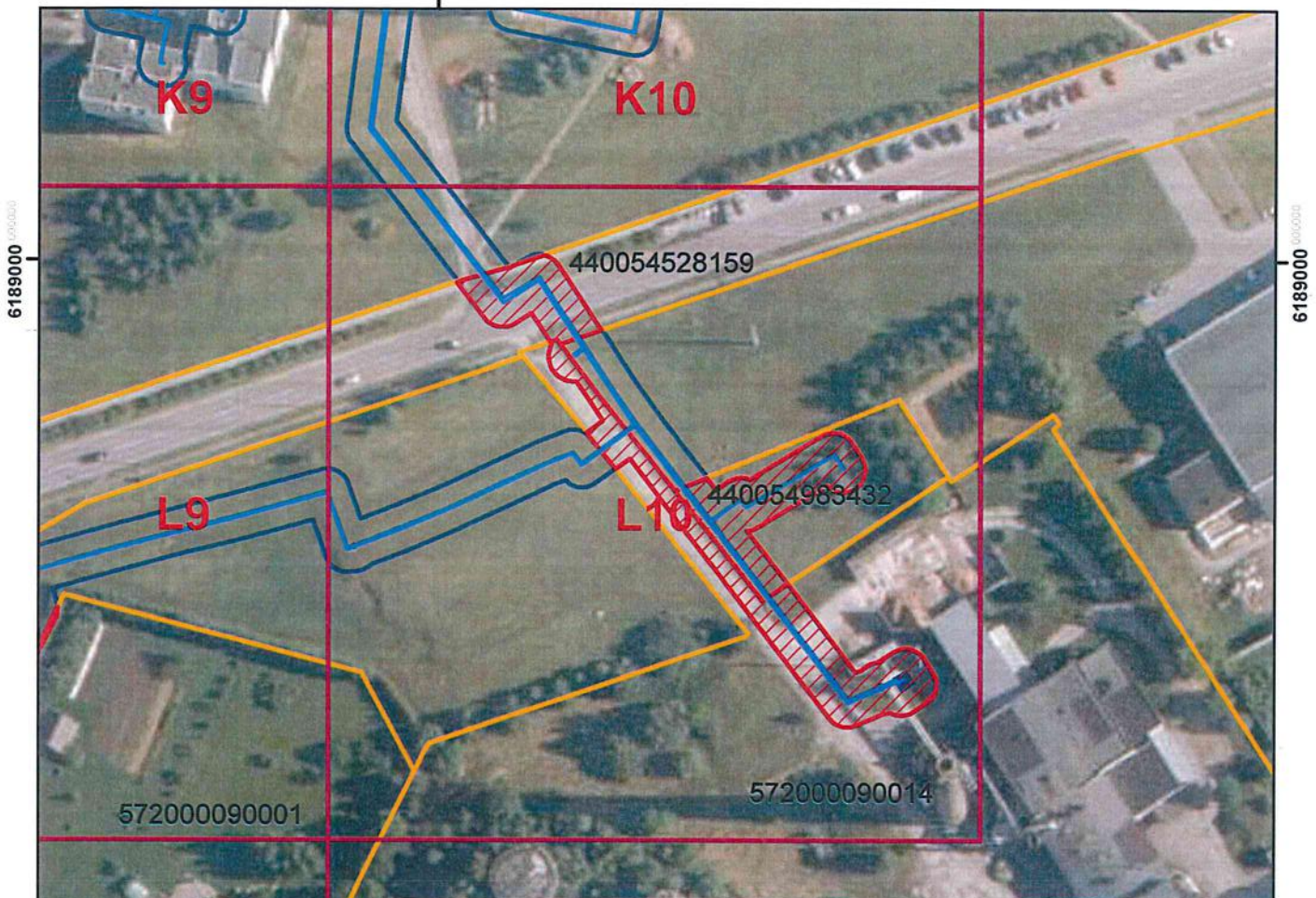
- Kartografinis pagrindas
ORT10LT, 2018.
Nacionalinė žemės tarnyba
prie Žemės ūkio ministerijos.
- VĮ Registrų centras žemės
sklypų ribos, 2023.

		AB „Panevėžio energija“ Įm. kodas 147248313, adresas: Senamiesčio g. 113, Panevėžys, el.p.bendrove@pe.lt, tel.: 8 (45) 46 35 25			
		Pareigos	Kvalifikacijos Nr.	Parašas	Vardas, pavardė
	Inžinierė	29974		Roma Urbutienė	20230808
	Inžinierė			Miglė Našlėnaitė	20230808

Kupiškio miesto ir rajono šilumos perdavimo tinklų
apsaugos zonų teritorijų pirmasis planas
(Kupiškis) M1:1500






562100



Sutartiniai ženklai:

-  Indeksinis tinklelis
-  Šilumos perdavimo tinklai
-  Šilumos perdavimo tinklų apsaugos zonos
-  Šilumos perdavimo tinklų apsaugos zonos sklypuose
-  Žemės sklypų ribos

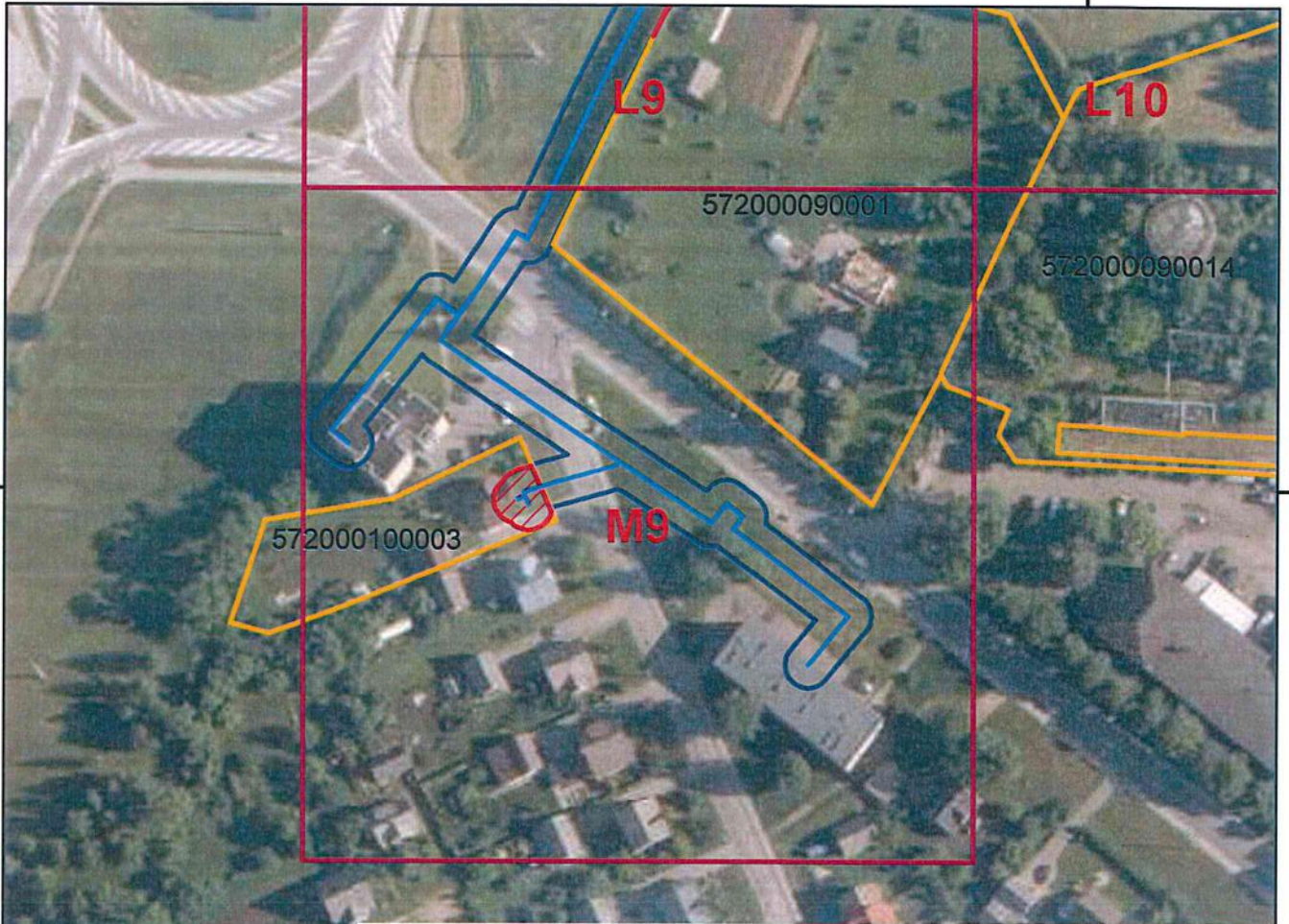
- Kartografinis pagrindas
ORT10LT, 2018.
Nacionalinė žemės tarnyba
prie Žemės ūkio ministerijos.
- VĮ Registrų centras žemės
sklypų ribos, 2023.

		AB „Panevėžio energija“ Įm. kodas 147248313, adresas: Senamiesčio g. 113, Panevėžys, el.p.bendrove@pe.lt, tel.: 8 (45) 46 35 25			
		Pareigos	Kvalifikacijos Nr.	Parašas	Vardas, pavardė
	Inžinierė	29974		Roma Urbutienė	20230808
	Inžinierė			Miglė Našlėnaitė	20230808



Kupiškio miesto ir rajono šilumos perdavimo tinklų
apsaugos zonų teritorijų pirmasis planas
(Kupiškis) M1:1500






562100 000000



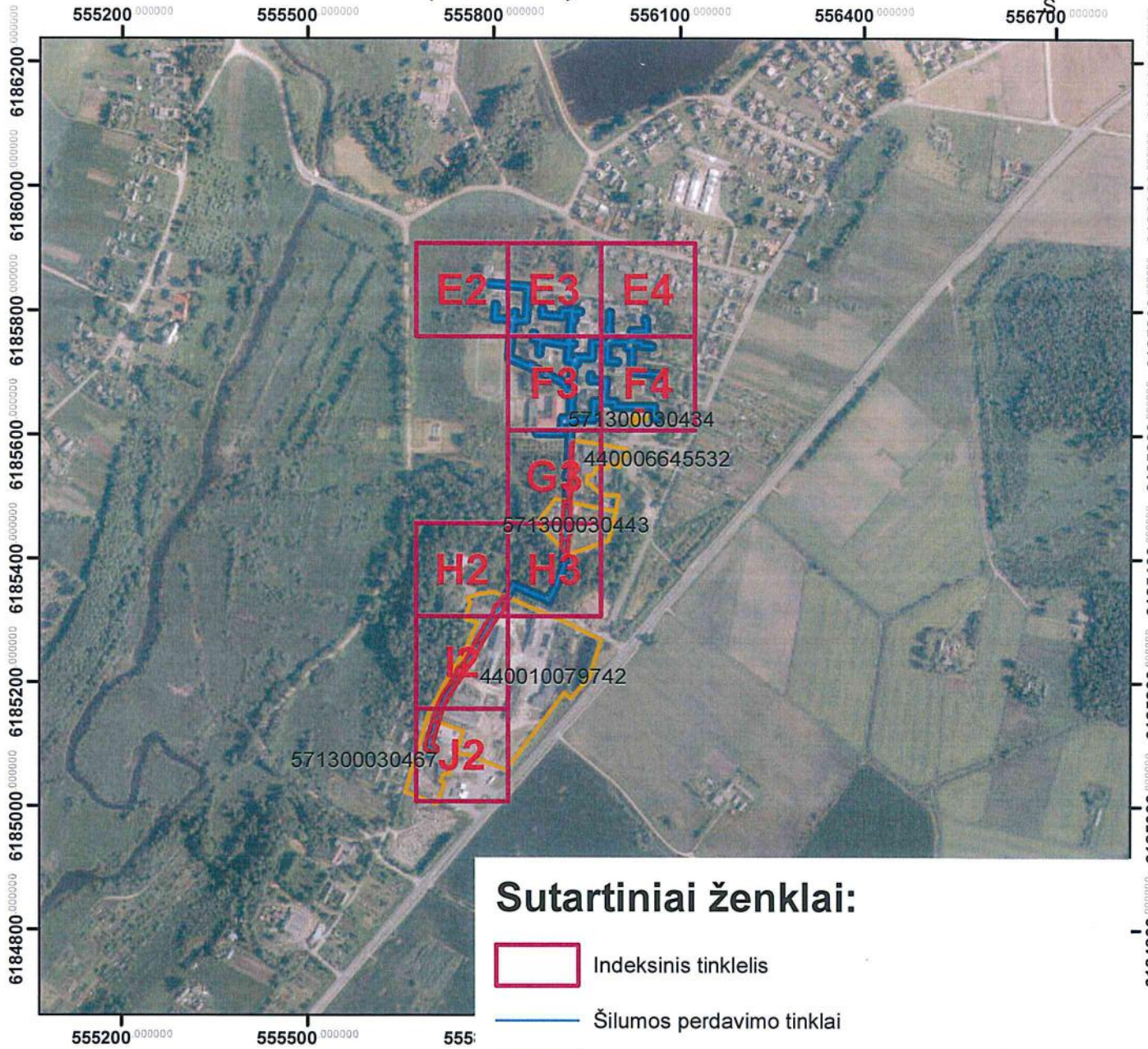
Sutartiniai ženklai:

-  Indeksinis tinklelis
-  Šilumos perdavimo tinklai
-  Šilumos perdavimo tinklų apsaugos zonos
-  Šilumos perdavimo tinklų apsaugos zonos sklypuose
-  Žemės sklypų ribos






- Kartografinis pagrindas
ORT10LT, 2018.
Nacionalinė žemės tarnyba
prie Žemės ūkio ministerijos.
- VĮ Registrų centras žemės
sklypų ribos, 2023.

		AB „Panevėžio energija“ Įm. kodas 147248313, adresas: Senamiesčio g. 113, Panevėžys, el.p.bendrove@pe.lt, tel.: 8 (45) 46 35 25			
		Pareigos	Kvalifikacijos Nr.	Parašas	Vardas, pavardė
	Inžinierė	29974		Roma Urbutienė	2023 08 08
	Inžinierė			Miglė Našlėnaitė	2023 08 08



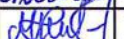
Kupiškio miesto ir rajono šilumos perdavimo tinklų apsaugos zonų teritorijų pirmasis planas (Noriūnai) M1:10000



Sutartiniai ženklai:

-  Indeksinis tinklelis
-  Šilumos perdavimo tinklai
-  Šilumos perdavimo tinklų apsaugos zonos
-  Šilumos perdavimo tinklų apsaugos zonos sklypuose
-  Žemės sklypų ribos

- Kartografinis pagrindas
ORT10LT, 2018.
- Nacionalinė žemės tarnyba
prie Žemės ūkio ministerijos.
- VĮ Registrų centras žemės
sklypų ribos, 2023.

				
AB „Panevėžio energija“ Įm. kodas 147248313, adresas: Senamiesčio g. 113, Panevėžys, el.p.bendrove@pe.lt, tel.: 8 (45) 46 35 25				
Pareigos	Kvalifikacijos Nr.	Parašas	Vardas, pavardė	Data
Inžinierė	29974		Roma Urbutienė	2023 08 08
Inžinierė			Miglė Našlėnaitė	2023 08 08

Kupiškio miesto ir rajono šilumos perdavimo tinklų apsaugos zonų teritorijų pirmasis planas (Noriūnai) M1:1500








555800 000000



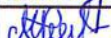
6185800 0000000



Sutartiniai ženklai:

-  Indeksinis tinklelis
-  Šilumos perdavimo tinklai
-  Šilumos perdavimo tinklų apsaugos zonos
-  Šilumos perdavimo tinklų apsaugos zonos sklypuose
-  Žemės sklypų ribos






- Kartografinis pagrindas
ORT10LT, 2018.
Nacionalinė žemės tarnyba
prie Žemės ūkio ministerijos.
- VĮ Registrų centras žemės
sklypų ribos, 2023.

 AB „Panevėžio energija“ Įm. kodas 147248313, adresas: Senamiesčio g. 113, Panevėžys, el.p.bendrove@pe.lt, tel.: 8 (45) 46 35 25				
Pareigos	Kvalifikacijos Nr.	Parašas	Vardas, pavardė	Data
Inžinierė	29974		Roma Urbutienė	2023.08.08
Inžinierė			Miglė Našlėnaitė	2023.08.08




Kupiškio miesto ir rajono šilumos perdavimo tinklų apsaugos zonų teritorijų pirmasis planas (Noriūnai) M1:1500



Sutartiniai ženklai:

-  Indeksinis tinklelis
-  Šilumos perdavimo tinklai
-  Šilumos perdavimo tinklų apsaugos zonos
-  Šilumos perdavimo tinklų apsaugos zonos sklypuose
-  Žemės sklypų ribos





- Kartografinis pagrindas
ORT10LT, 2018.
Nacionalinė žemės tarnyba
prie Žemės ūkio ministerijos.
- VĮ Registrų centras žemės
sklypų ribos, 2023.

				
AB „Panevėžio energija“ Įm. kodas 147248313, adresas: Senamiesčio g. 113, Panevėžys, el.p.bendrove@pe.lt, tel.: 8 (45) 46 35 25				
Pareigos	Kvalifikacijos Nr.	Parašas	Vardas, pavardė	Data
Inžinierė	29974		Roma Urbutienė	2023 08 08
Inžinierė			Miglė Našlėnaitė	2023 08 08




Kupiškio miesto ir rajono šilumos perdavimo tinklų apsaugos zonų teritorijų pirmasis planas (Noriūnai) M1:1500 556100 000000



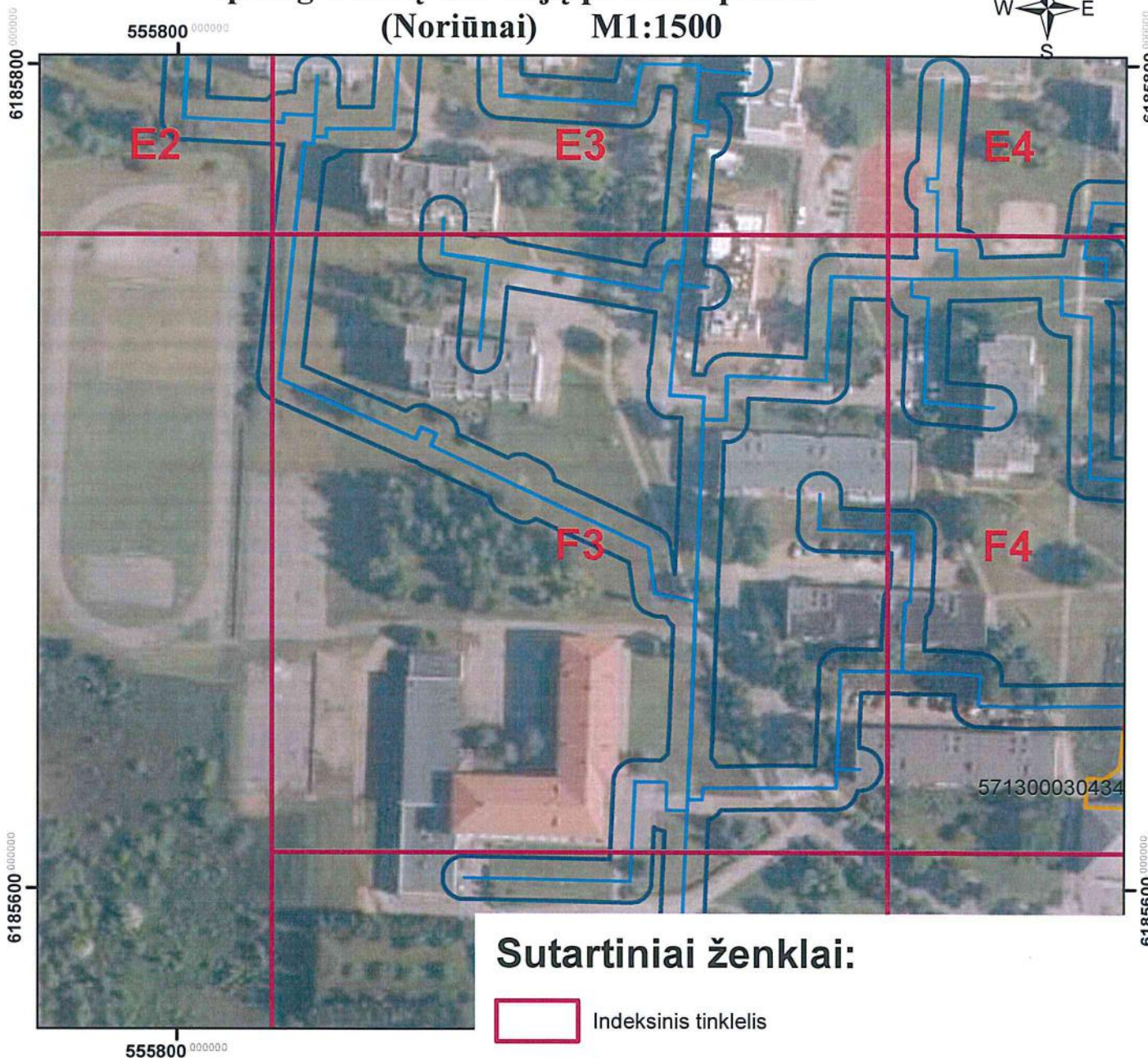
Sutartiniai ženklai:

-  Indeksinis tinklelis
-  Šilumos perdavimo tinklai
-  Šilumos perdavimo tinklų apsaugos zonos
-  Šilumos perdavimo tinklų apsaugos zonos sklypuose
-  Žemės sklypų ribos






- Kartografinis pagrindas
ORT10LT, 2018.
- Nacionalinė žemės tarnyba
prie Žemės ūkio ministerijos.
- VĮ Registrų centras žemės
sklypų ribos, 2023.

 AB „Panevėžio energija“ Įm. kodas 147248313, adresas: Senamiesčio g. 113, Panevėžys, el.p.bendrove@pe.lt, tel.: 8 (45) 46 35 25				
Pareigos	Kvalifikacijos Nr.	Parašas	Vardas, pavardė	Data
Inžinierė	29974		Roma Urbutienė	20230808
Inžinierė			Miglė Našlėnaitė	20230808



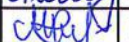
Kupiškio miesto ir rajono šilumos perdavimo tinklų apsaugos zonų teritorijų pirmasis planas (Noriūnai) M1:1500



Sutartiniai ženklai:

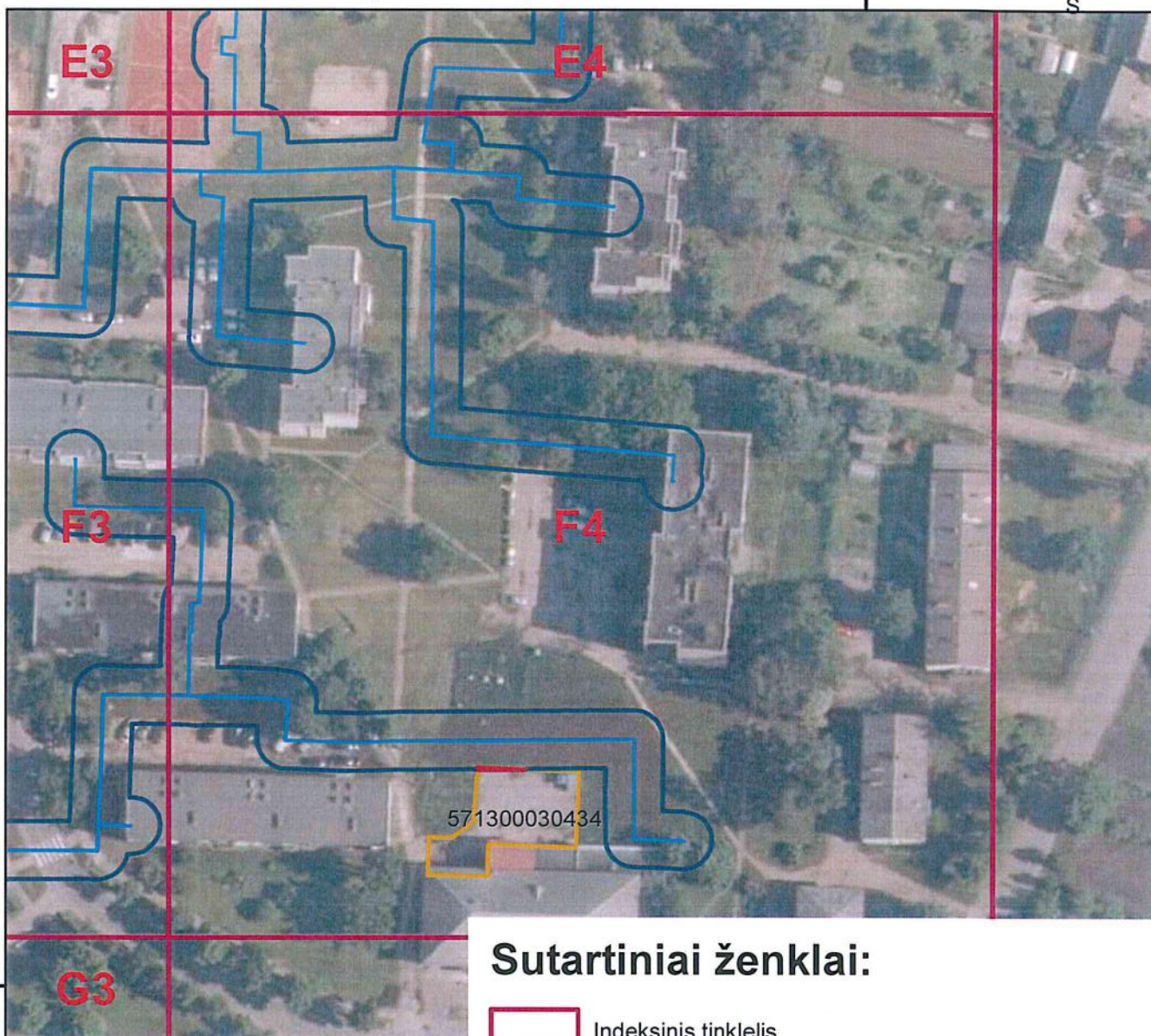
-  Indeksinis tinklelis
-  Šilumos perdavimo tinklai
-  Šilumos perdavimo tinklų apsaugos zonos
-  Šilumos perdavimo tinklų apsaugos zonos sklypuose
-  Žemės sklypų ribos

- Kartografinis pagrindas
ORT10LT, 2018.
- Nacionalinė žemės tarnyba
prie Žemės ūkio ministerijos.
- VĮ Registrų centras žemės
sklypų ribos, 2023.






				
AB „Panevėžio energija“ Įm. kodas 147248313, adresas: Senamiesčio g. 113, Panevėžys, el.p.bendrove@pe.lt, tel.: 8 (45) 46 35 25				
Pareigos	Kvalifikacijos Nr.	Parašas	Vardas, pavardė	Data
Inžinierė	29974		Roma Urbutienė	2023 08 08
Inžinierė			Miglė Našlėnaitė	2023 08 08

Kupiškio miesto ir rajono šilumos perdavimo tinklų apsaugos zonų teritorijų pirmasis planas (Noriūnai) M1:1500


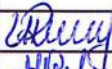
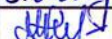
556100 000000



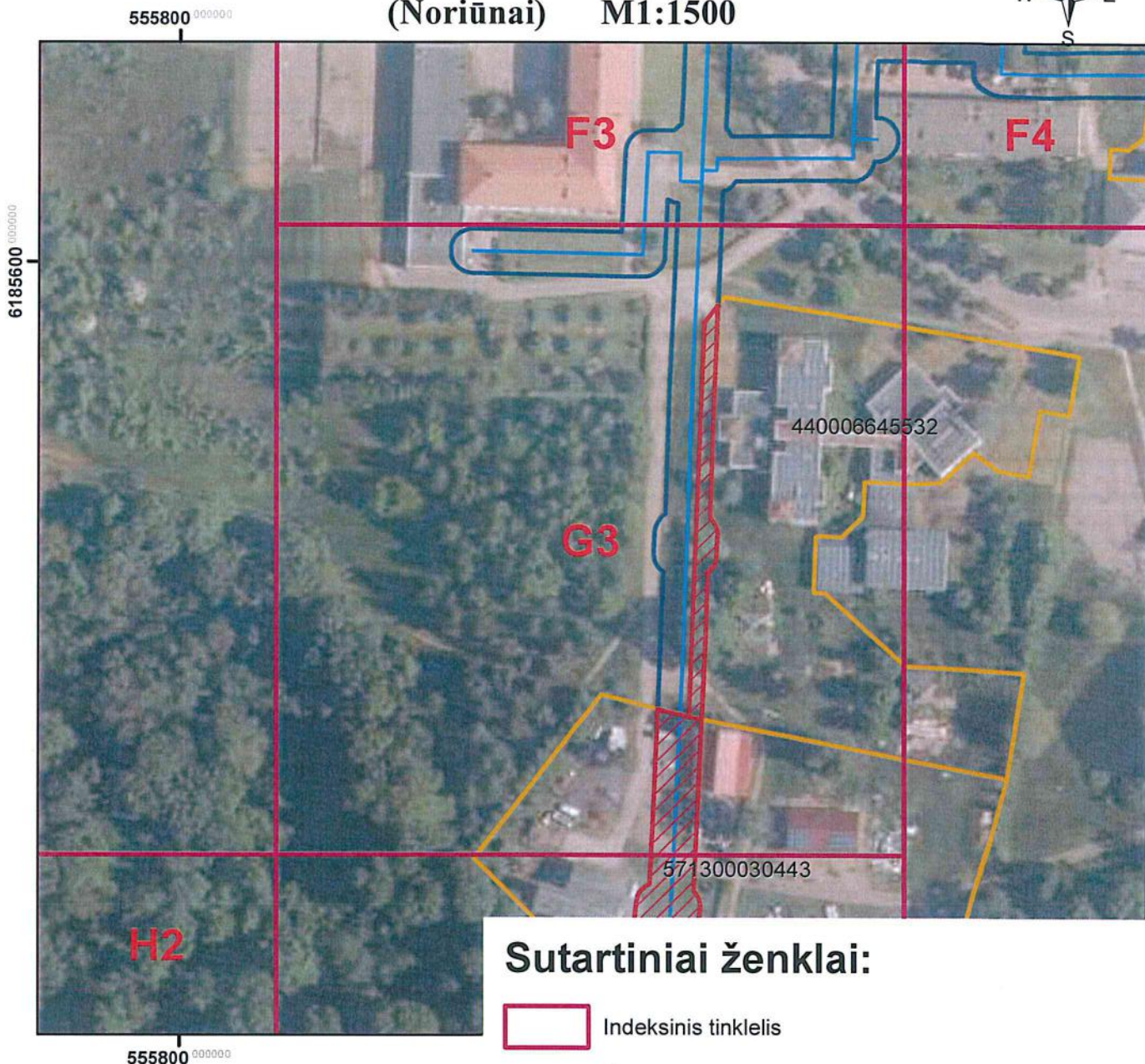
Sutartiniai ženklai:

-  Indeksinis tinklelis
-  Šilumos perdavimo tinklai
-  Šilumos perdavimo tinklų apsaugos zonos
-  Šilumos perdavimo tinklų apsaugos zonos sklypuose
-  Žemės sklypų ribos






- Kartografinis pagrindas
ORT10LT, 2018.
- Nacionalinė žemės tarnyba
prie Žemės ūkio ministerijos.
- VĮ Registrų centras žemės
sklypų ribos, 2023.

		AB „Panevėžio energija“ Įm. kodas 147248313, adresas: Senamiesčio g. 113, Panevėžys, el.p.bendrove@pe.lt, tel.: 8 (45) 46 35 25			
		Pareigos	Kvalifikacijos Nr.	Parašas	Vardas, pavardė
	Inžinierė	29974		Roma Urbutienė	2023 08 08
	Inžinierė			Miglė Našlėnaitė	2023 08 08




Kupiškio miesto ir rajono šilumos perdavimo tinklų apsaugos zonų teritorijų pirmasis planas (Noriūnai) M1:1500



Sutartiniai ženklai:

-  Indeksinis tinklelis
-  Šilumos perdavimo tinklai
-  Šilumos perdavimo tinklų apsaugos zonos
-  Šilumos perdavimo tinklų apsaugos zonos sklypuose
-  Žemės sklypų ribos






- Kartografinis pagrindas
ORT10LT, 2018.
- Nacionalinė žemės tarnyba
prie Žemės ūkio ministerijos.
- VĮ Registrų centras žemės
sklypų ribos, 2023.

		AB „Panevėžio energija“ Įm. kodas 147248313, adresas: Senamiesčio g. 113, Panevėžys, el.p.bendrove@pe.lt, tel.: 8 (45) 46 35 25		
Pareigos	Kvalifikacijos Nr.	Parašas	Vardas, pavardė	Data
Inžinierė	29974		Roma Urbutienė	20230808
Inžinierė			Miglė Našlėnaitė	20230808




Kupiškio miesto ir rajono šilumos perdavimo tinklų apsaugos zonų teritorijų pirmasis planas (Noriūnai) M1:1500 555800 000000



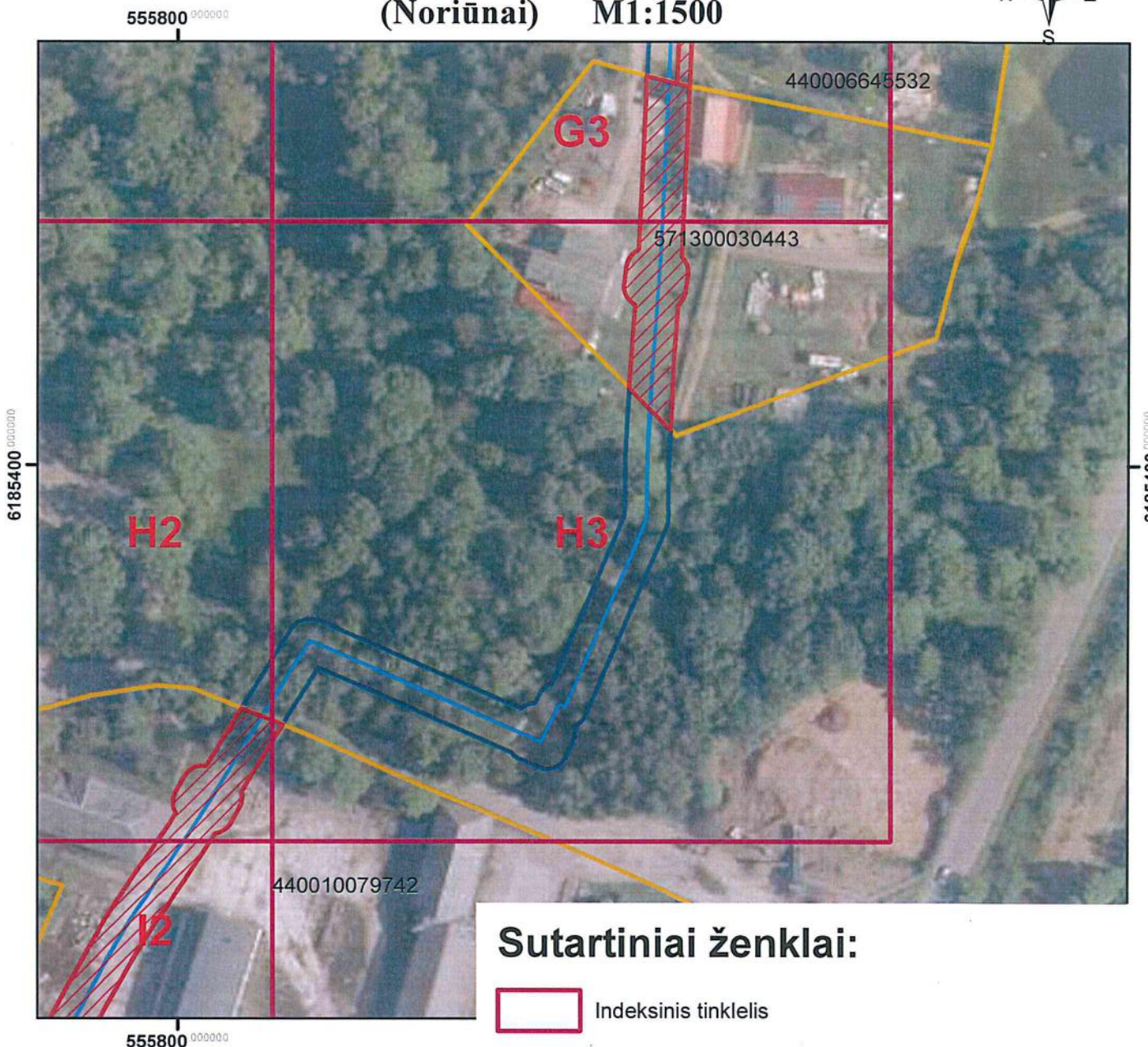
Sutartiniai ženklai:

-  Indeksinis tinklelis
-  Šilumos perdavimo tinklai
-  Šilumos perdavimo tinklų apsaugos zonos
-  Šilumos perdavimo tinklų apsaugos zonos sklypuose
-  Žemės sklypų ribos






- Kartografinis pagrindas
ORT10LT, 2018.
Nacionalinė žemės tarnyba
prie Žemės ūkio ministerijos.
- VĮ Registrų centras žemės
sklypų ribos, 2023.

				
AB „Panevėžio energija“ Įm. kodas 147248313, adresas: Senamiesčio g. 113, Panevėžys, el.p.bendrove@pe.lt, tel.: 8 (45) 46 35 25				
Pareigos	Kvalifikacijos Nr.	Parašas	Vardas, pavardė	Data
Inžinierė	29974		Roma Urbutienė	20230808
Inžinierė			Miglė Našlėnaitė	20230808




Kupiškio miesto ir rajono šilumos perdavimo tinklų apsaugos zonų teritorijų pirmasis planas (Noriūnai) M1:1500



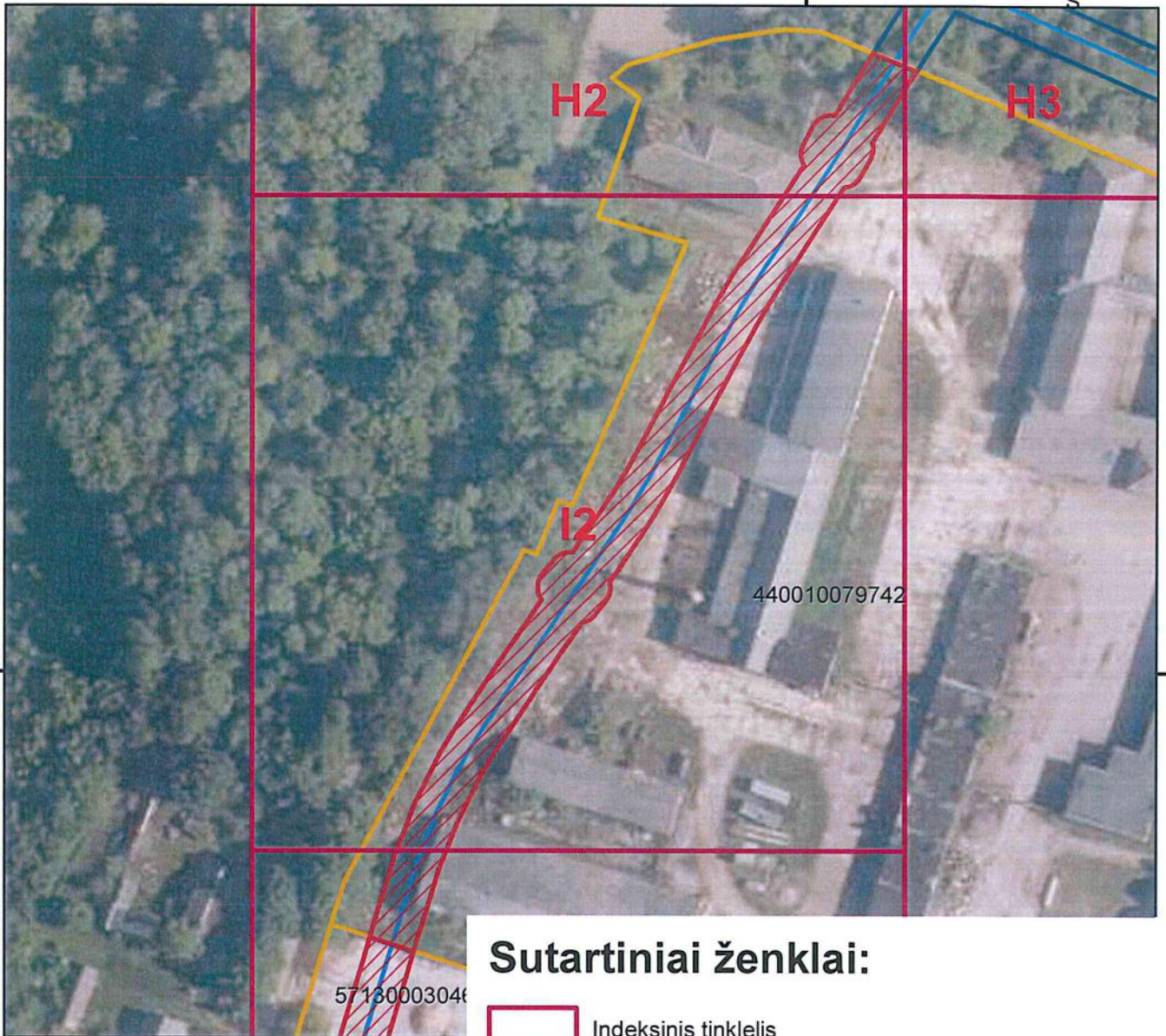
Sutartiniai ženklai:

-  Indeksinis tinklelis
-  Šilumos perdavimo tinklai
-  Šilumos perdavimo tinklų apsaugos zonos
-  Šilumos perdavimo tinklų apsaugos zonos sklypuose
-  Žemės sklypų ribos






- Kartografinis pagrindas
ORT10LT, 2018.
Nacionalinė žemės tarnyba
prie Žemės ūkio ministerijos.
- VĮ Registrų centras žemės
sklypų ribos, 2023.

				
AB „Panevėžio energija“ Įm. kodas 147248313, adresas: Senamiesčio g. 113, Panevėžys, el.p.bendrove@pe.lt, tel.: 8 (45) 46 35 25				
Pareigos	Kvalifikacijos Nr.	Parašas	Vardas, pavardė	Data
Inžinierė	29974		Roma Urbutienė	20230808
Inžinierė			Miglė Našlėnaitė	20230808



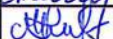
Kupiškio miesto ir rajono šilumos perdavimo tinklų apsaugos zonų teritorijų pirmasis planas (Noriūnai) M1:1500 555800 000000



Sutartiniai ženklai:

-  Indeksinis tinklelis
-  Šilumos perdavimo tinklai
-  Šilumos perdavimo tinklų apsaugos zonos
-  Šilumos perdavimo tinklų apsaugos zonos sklypuose
-  Žemės sklypų ribos

- Kartografinis pagrindas
ORT10LT, 2018.
- Nacionalinė žemės tarnyba
prie Žemės ūkio ministerijos.
- VĮ Registrų centras žemės
sklypų ribos, 2023.

				
AB „Panevėžio energija“ Įm. kodas 147248313, adresas: Senamiesčio g. 113, Panevėžys, el.p.bendrove@pe.lt, tel.: 8 (45) 46 35 25				
Pareigos	Kvalifikacijos Nr.	Parašas	Vardas, pavardė	Data
Inžinierė	29974		Roma Urbutienė	2023 08 08
Inžinierė			Miglė Našlėnaitė	2023 08 08

Kupiškio miesto ir rajono šilumos perdavimo tinklų apsaugos zonų teritorijų pirmasis planas (Noriūnai) M1:1500 555800 000000

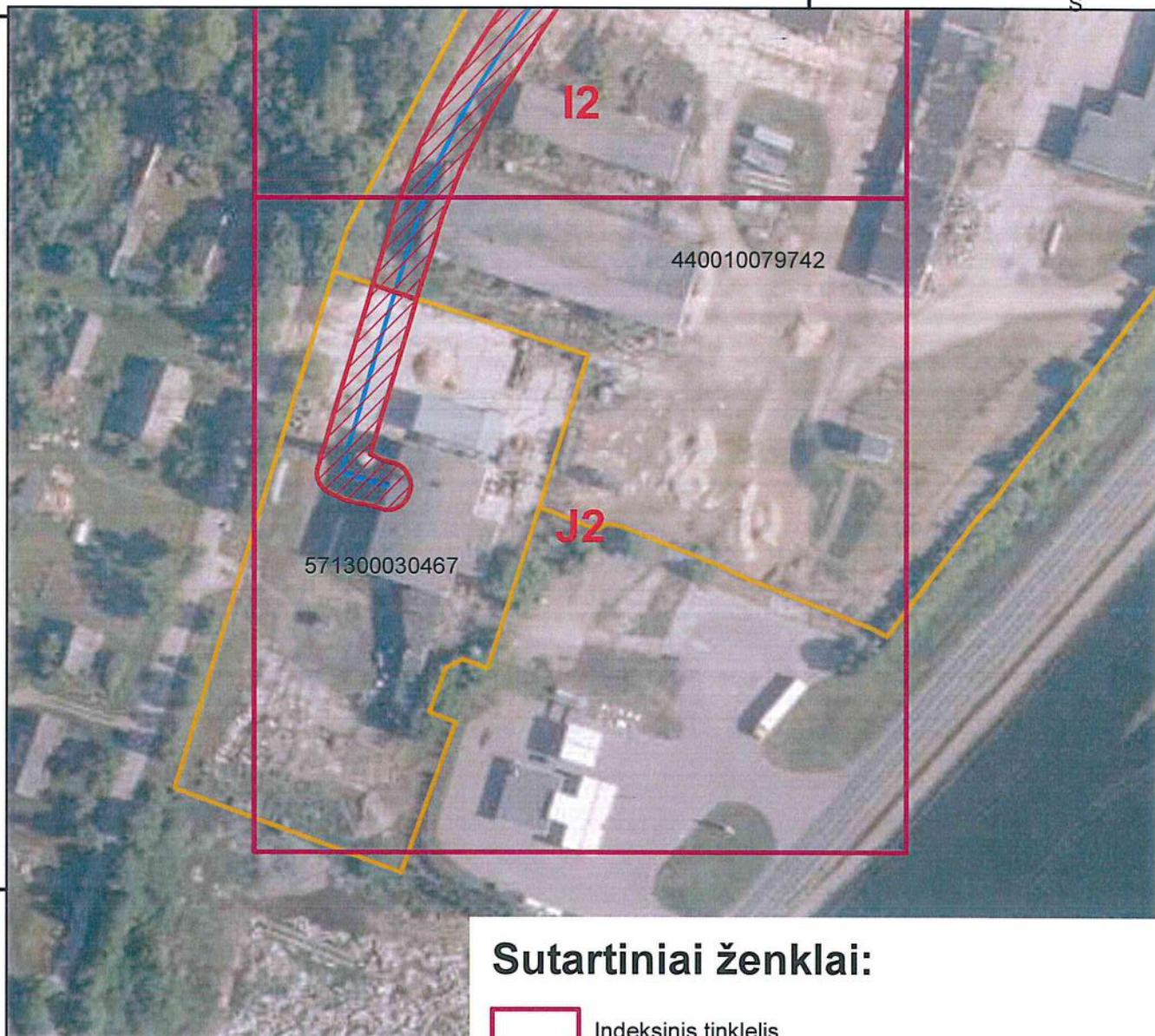


6185200 000000






6185000 000000

6185200 000000




6185000 000000



Sutartiniai ženklai:

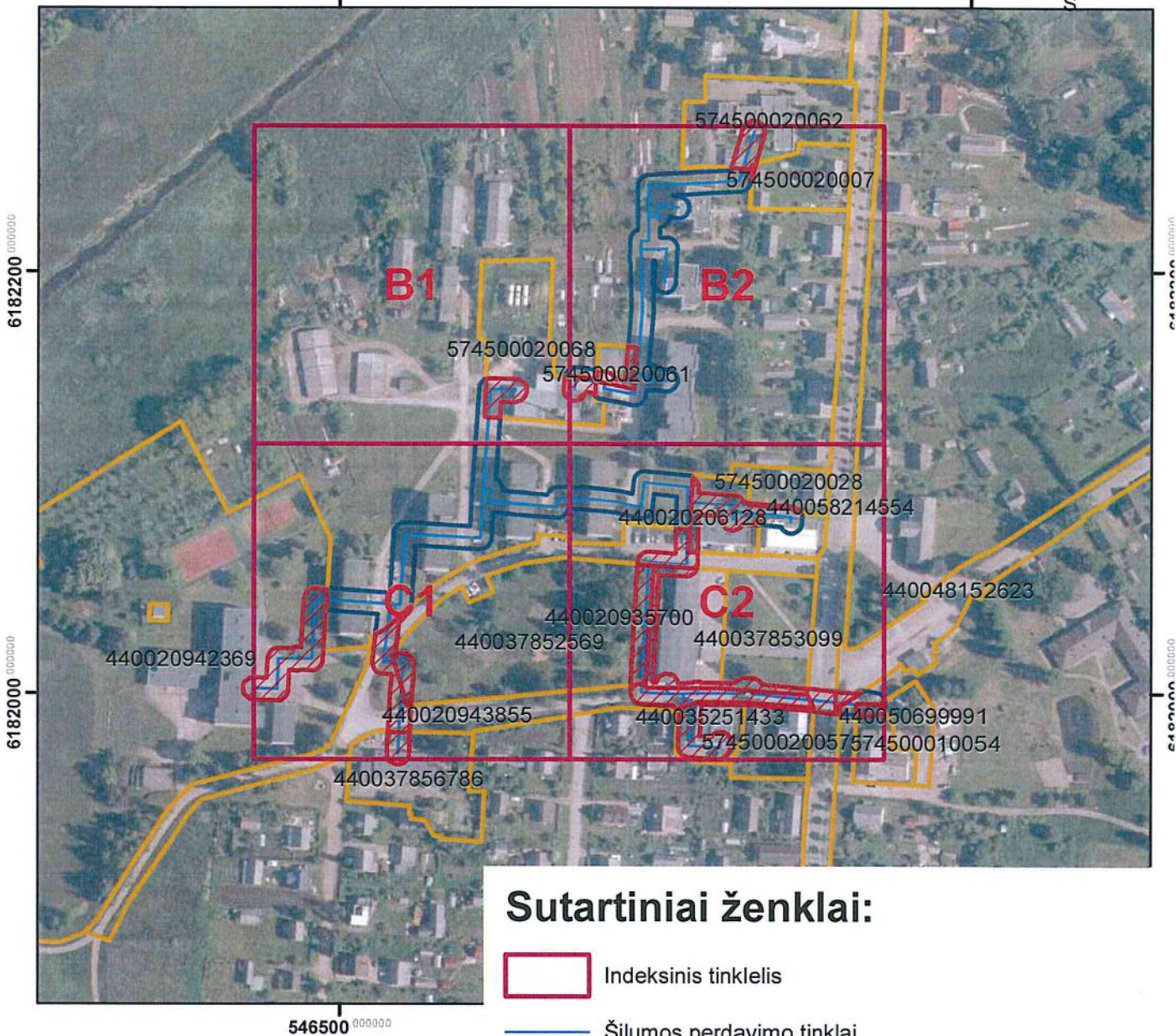
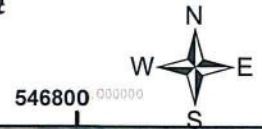
-  Indeksinis tinklelis
-  Šilumos perdavimo tinklai
-  Šilumos perdavimo tinklų apsaugos zonos
-  Šilumos perdavimo tinklų apsaugos zonos sklypuose
-  Žemės sklypų ribos

- Kartografinis pagrindas
ORT10LT, 2018.
- Nacionalinė žemės tarnyba
prie Žemės ūkio ministerijos.
- VĮ Registrų centras žemės
sklypų ribos, 2023.






 AB „Panevėžio energija“ Įm. kodas 147248313, adresas: Senamiesčio g. 113, Panevėžys, el.p.bendrove@pe.lt, tel.: 8 (45) 46 35 25				
Pareigos	Kvalifikacijos Nr.	Parašas	Vardas, pavardė	Data
Inžinierė	29974		Roma Urbutienė	20230808
Inžinierė			Miglė Našlėnaitė	20230808

Kupiškio miesto ir rajono šilumos perdavimo tinklų apsaugos zonų teritorijų pirmasis planas



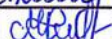
546500 000000 (Subačius) M1:3000



Sutartiniai ženklai:

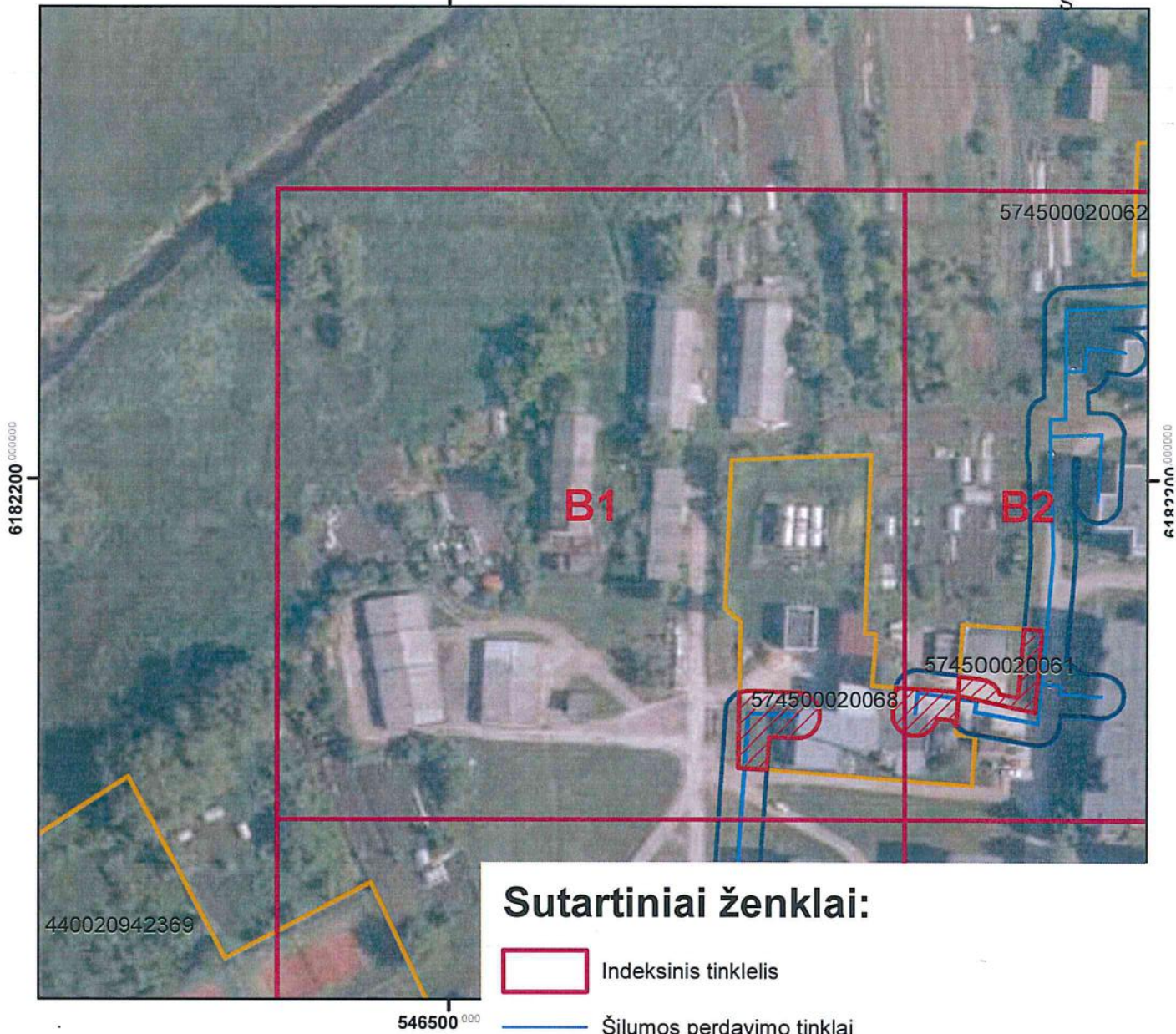
-  Indeksinis tinklelis
-  Šilumos perdavimo tinklai
-  Šilumos perdavimo tinklų apsaugos zonos
-  Šilumos perdavimo tinklų apsaugos zonos sklypuose
-  Žemės sklypų ribos

- Kartografinis pagrindas
ORT10LT, 2018.
- Nacionalinė žemės tarnyba
prie Žemės ūkio ministerijos.
- VĮ Registrų centras žemės
sklypų ribos, 2023.

 AB „Panevėžio energija“ Įm. kodas 147248313, adresas: Senamiesčio g. 113, Panevėžys, el.p.bendrove@pe.lt, tel.: 8 (45) 46 35 25				
Pareigos	Kvalifikacijos Nr.	Parašas	Vardas, pavardė	Data
Inžinierė	29974		Roma Urbutienė	20230808
Inžinierė			Miglė Našlėnaitė	20230808

Kupiškio miesto ir rajono šilumos perdavimo tinklų apsaugos zonų teritorijų pirmasis planas



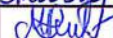
(Subačius) M1:1500



Sutartiniai ženklai:

- Indeksinis tinklelis
- Šilumos perdavimo tinklai
- Šilumos perdavimo tinklų apsaugos zonos
- Šilumos perdavimo tinklų apsaugos zonos sklypuose
- Žemės sklypų ribos

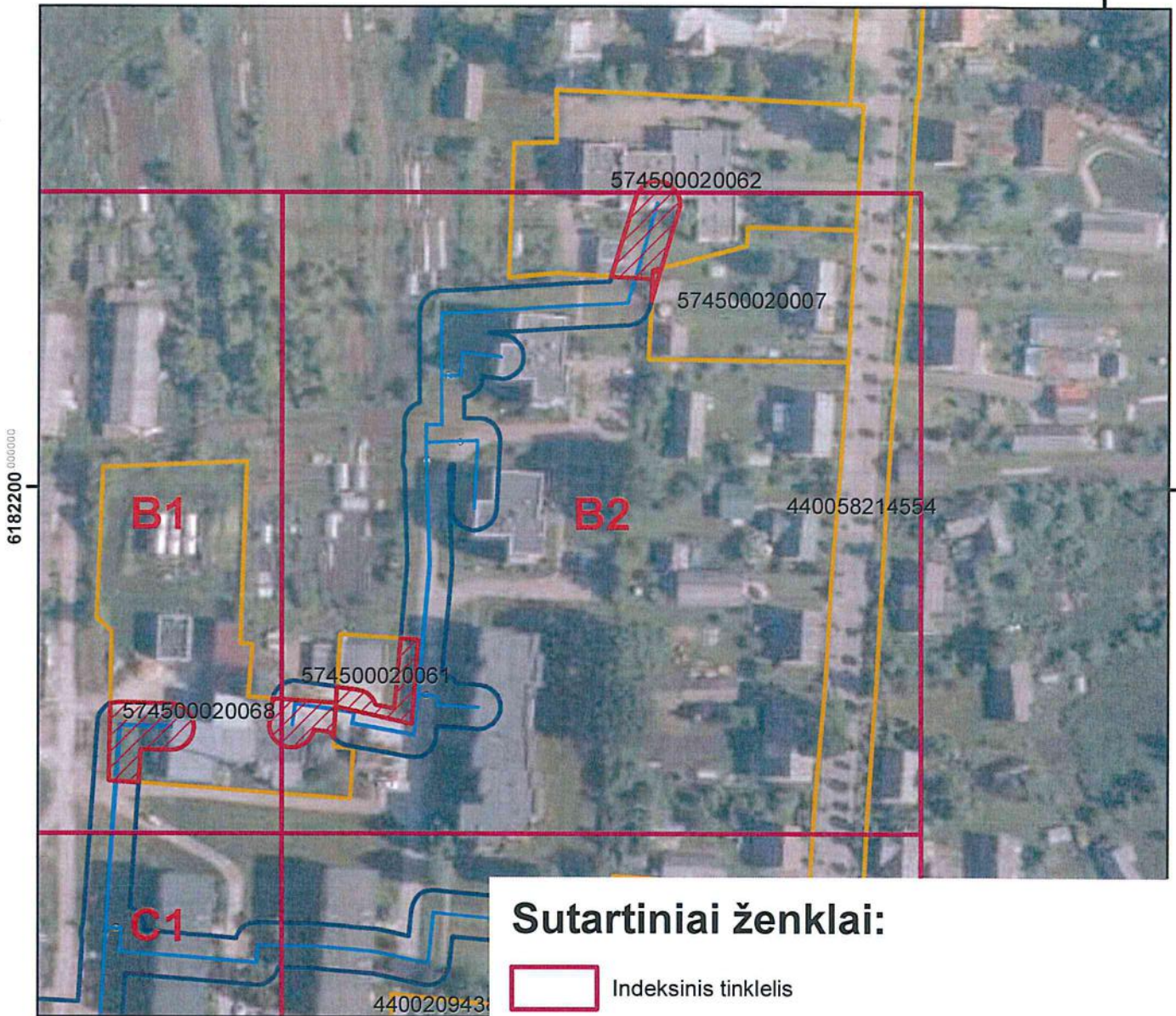
- Kartografinis pagrindas
ORT10LT, 2018.
- Nacionalinė žemės tarnyba
prie Žemės ūkio ministerijos.
- VĮ Registrų centras žemės
sklypų ribos, 2023.

		AB „Panevėžio energija“ Įm. kodas 147248313, adresas: Senamiesčio g. 113, Panevėžys, el.p.bendrove@pe.lt, tel.: 8 (45) 46 35 25		
Pareigos	Kvalifikacijos Nr.	Parašas	Vardas, pavardė	Data
Inžinierė	29974		Roma Urbutienė	20230808
Inžinierė			Miglė Našlėnaitė	20230808






Kupiškio miesto ir rajono šilumos perdavimo tinklų apsaugos zonų teritorijų pirmasis planas (Subačius) M1:1500






546800 000000 S



Sutartiniai ženklai:

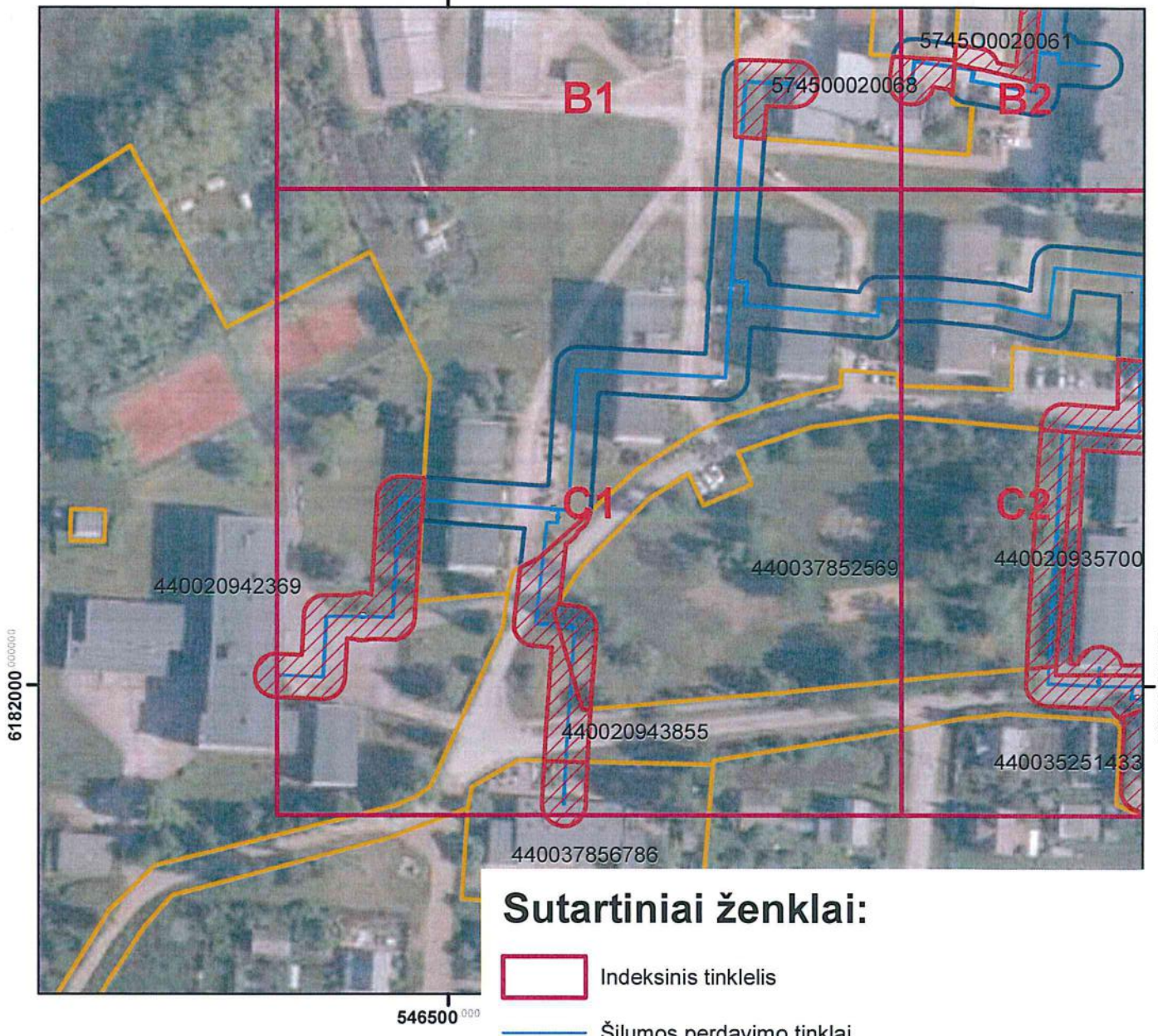
-  Indeksinis tinklelis
-  Šilumos perdavimo tinklai
-  Šilumos perdavimo tinklų apsaugos zonos
-  Šilumos perdavimo tinklų apsaugos zonos sklypuose
-  Žemės sklypų ribos

- Kartografinis pagrindas
ORT10LT, 2018.
- Nacionalinė žemės tarnyba
prie Žemės ūkio ministerijos.
- VĮ Registrų centras žemės
sklypų ribos, 2023.






 AB „Panevėžio energija“ Įm. kodas 147248313, adresas: Senamiesčio g. 113, Panevėžys, el.p.bendrove@pe.lt, tel.: 8 (45) 46 35 25				
Pareigos	Kvalifikacijos Nr.	Parašas	Vardas, pavardė	Data
Inžinierė	29974		Roma Urbutienė	20230808
Inžinierė			Miglė Našlėnaitė	20230808

Kupiškio miesto ir rajono šilumos perdavimo tinklų apsaugos zonų teritorijų pirmasis planas




(Subačius) M1:1500



Sutartiniai ženklai:

-  Indeksinis tinklelis
-  Šilumos perdavimo tinklai
-  Šilumos perdavimo tinklų apsaugos zonos
-  Šilumos perdavimo tinklų apsaugos zonos sklypuose
-  Žemės sklypų ribos

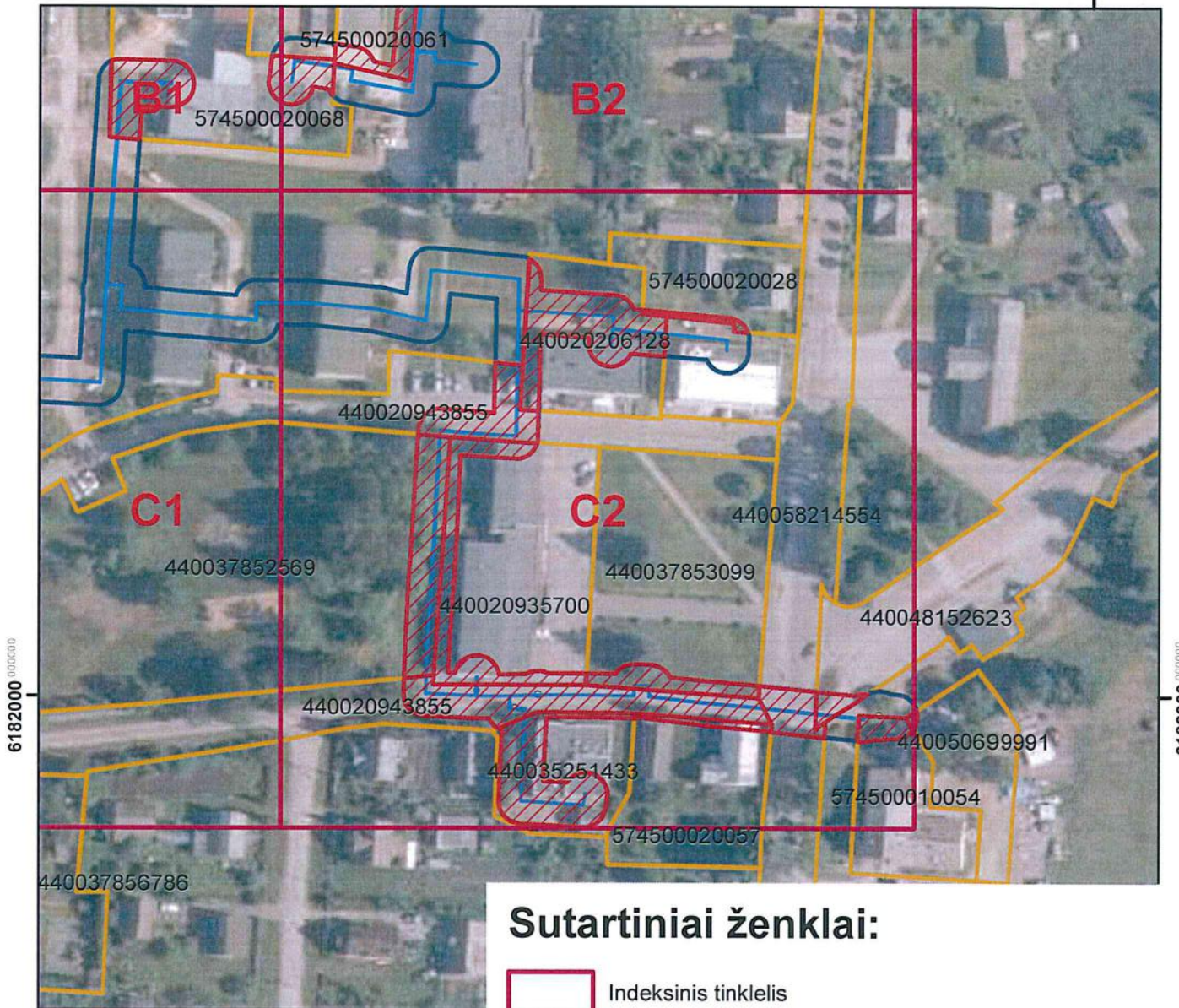
- Kartografinis pagrindas
ORT10LT, 2018.
Nacionalinė žemės tarnyba
prie Žemės ūkio ministerijos.
- VĮ Registrų centras žemės
sklypų ribos, 2023.

		AB „Panevėžio energija“ Įm. kodas 147248313, adresas: Senamiesčio g. 113, Panevėžys, el.p.bendrove@pe.lt, tel.: 8 (45) 46 35 25			
		Pareigos	Kvalifikacijos Nr.	Parašas	Vardas, pavardė
	Inžinierė	29974		Roma Urbutienė	2023 08 08
	Inžinierė			Miglė Našlėnaitė	2023 08 08

Kupiškio miesto ir rajono šilumos perdavimo tinklų apsaugos zonų teritorijų pirmasis planas (Subačius) M1:1500



546800 000000 S



Sutartiniai ženklai:

- Indeksinis tinklelis
- Šilumos perdavimo tinklai
- Šilumos perdavimo tinklų apsaugos zonos
- Šilumos perdavimo tinklų apsaugos zonos sklypuose
- Žemės sklypų ribos






- Kartografinis pagrindas
ORT10LT, 2018.
- Nacionalinė žemės tarnyba
prie Žemės ūkio ministerijos.
- VĮ Registrų centras žemės
sklypų ribos, 2023.

	AB „Panevėžio energija“ Įm. kodas 147248313, adresas: Senamiesčio g. 113, Panevėžys, el.p.bendrove@pe.lt, tel.: 8 (45) 46 35 25			
Pareigos	Kvalifikacijos Nr.	Parašas	Vardas, pavardė	Data
Inžinierė	29974		Roma Urbutienė	20230808
Inžinierė			Miglė Našlėnaitė	20230808



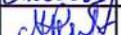
Kupiškio miesto ir rajono šilumos perdavimo tinklų apsaugos zonų teritorijų pirmasis planas (Šepetos k.) M1:3000



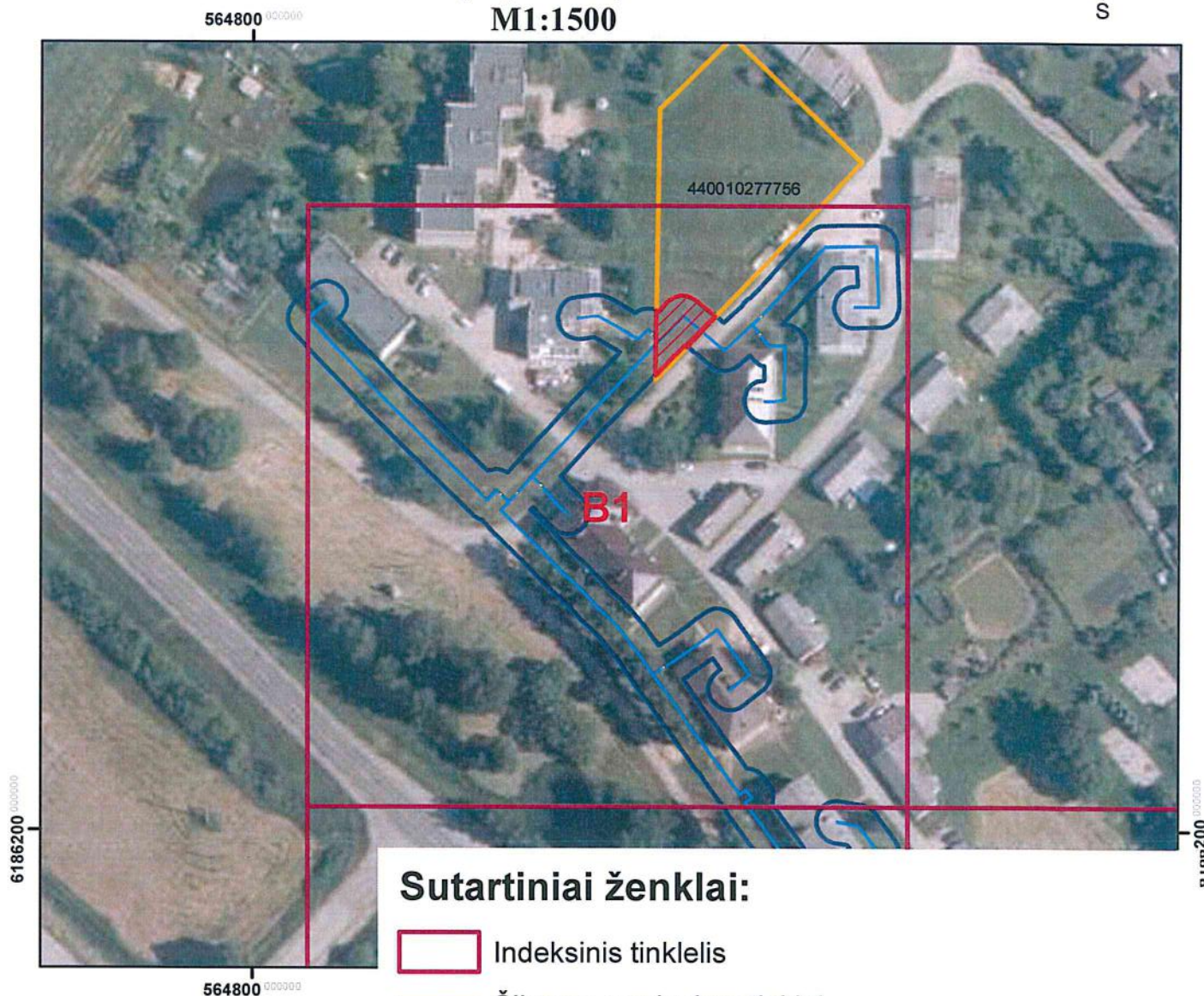
Sutartiniai ženklai:

-  Šilumos perdavimo tinklų apsaugos zonos sklypuose
-  Šilumos perdavimo tinklų apsaugos zonos
-  Šilumos perdavimo tinklai
-  Indeksinis tinklelis
-  Žemės sklypų ribos

- Kartografinis pagrindas
ORT10LT, 2018.
- Nacionalinė žemės tarnyba
prie Žemės ūkio ministerijos.
- VĮ Registrų centras žemės
sklypų ribos, 2023.

		AB „Panevėžio energija“ Įm. kodas 147248313, adresas: Senamiesčio g. 113, Panevėžys, el.p.bendrove@pe.lt, tel.: 8 (45) 46 35 25		
Pareigos	Kvalifikacijos Nr.	Parašas	Vardas, pavardė	Data
Inžinierė	29974		Roma Urbutienė	2023 08 08
Inžinierė			Miglė Našlėnaitė	2023 08 08




Kupiškio miesto ir rajono šilumos perdavimo tinklų
apsaugos zonų teritorijų pirmasis planas
(Šepetos k.)
M1:1500



Sutartiniai ženklai:

-  Indeksinis tinklelis
-  Šilumos perdavimo tinklai
-  Šilumos perdavimo tinklų apsaugos zonos
-  Šilumos perdavimo tinklų apsaugos zonos sklypuose
-  Žemės sklypų ribos

- Kartografinis pagrindas
ORT10LT, 2018.
Nacionalinė žemės tarnyba
prie Žemės ūkio ministerijos.
- VĮ Registrų centras žemės
sklypų ribos, 2023.

		AB „Panevėžio energija“ Įm. kodas 147248313, adresas: Senamiesčio g. 113, Panevėžys, el.p.bendrove@pe.lt, tel.: 8 (45) 46 35 25			
		Pareigos	Kvalifikacijos Nr.	Parašas	Vardas, pavardė
	Inžinierė	29974		Roma Urbutienė	2023 08 08
	Inžinierė			Miglė Našlėnaitė	2023 08 08

Kupiškio miesto ir rajono šilumos perdavimo tinklų apsaugos zonų teritorijų pirmasis planas (Šepetos k.)

M1:1500



564800 000000






564800 000000

Sutartiniai ženklai:

-  Indeksinis tinklelis
-  Šilumos perdavimo tinklai
-  Šilumos perdavimo tinklų apsaugos zonos
-  Šilumos perdavimo tinklų apsaugos zonos sklypuose
-  Žemės sklypų ribos

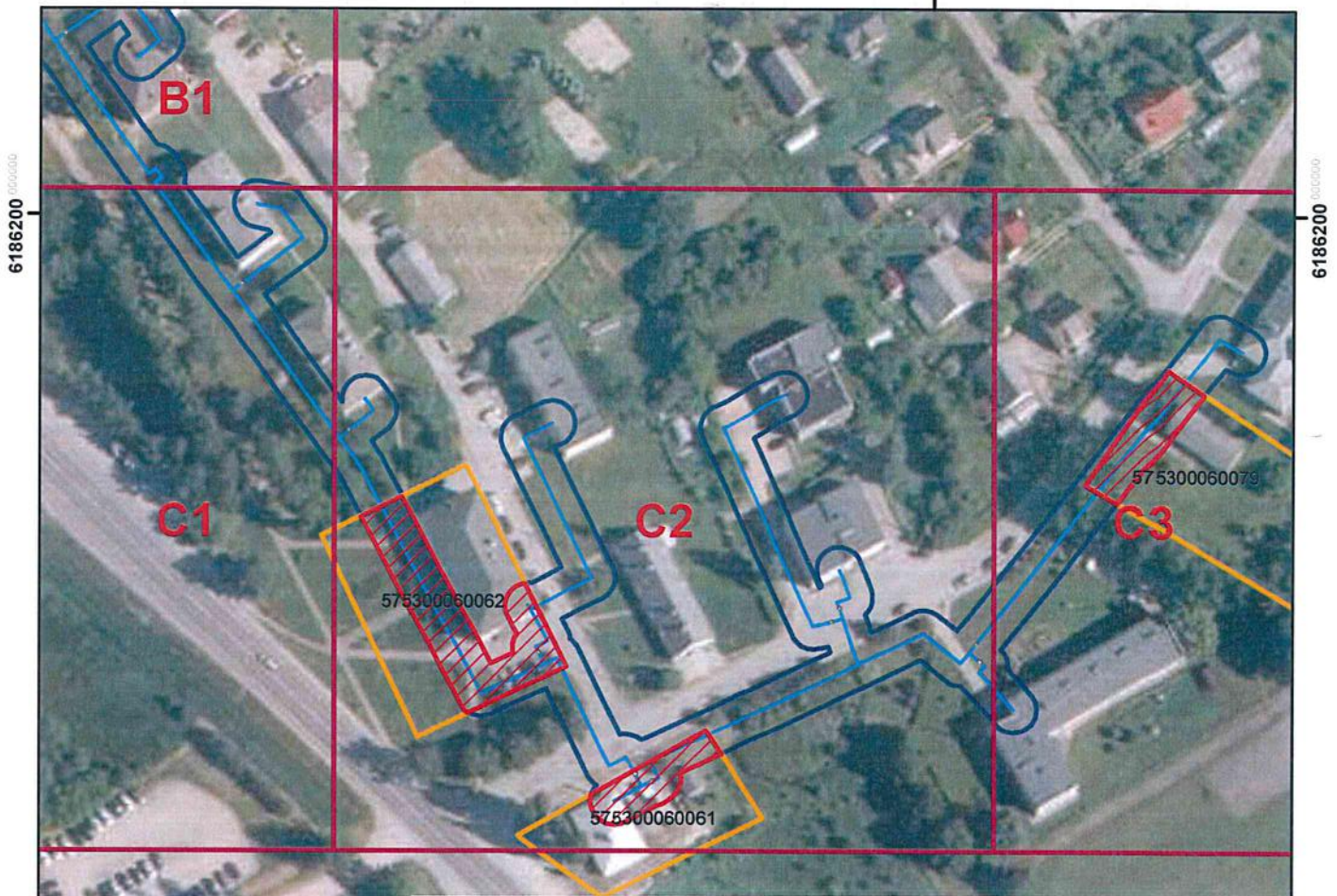
- Kartografinis pagrindas
ORT10LT, 2018.
Nacionalinė žemės tarnyba
prie Žemės ūkio ministerijos.
- VĮ Registrų centras žemės
sklypų ribos, 2023.

		AB „Panevėžio energija“ Įm. kodas 147248313, adresas: Senamiesčio g. 113, Panevėžys, el.p.bendrove@pe.lt, tel.: 8 (45) 46 35 25			
		Pareigos	Kvalifikacijos Nr.	Parašas	Vardas, pavardė
	Inžinierė	29974		Roma Urbutienė	2023.08.02
	Inžinierė			Miglė Našlėnaitė	

Kupiškio miesto ir rajono šilumos perdavimo tinklų
apsaugos zonų teritorijų pirmasis planas
(Šepetos k.)
M1:1500






565100 000000



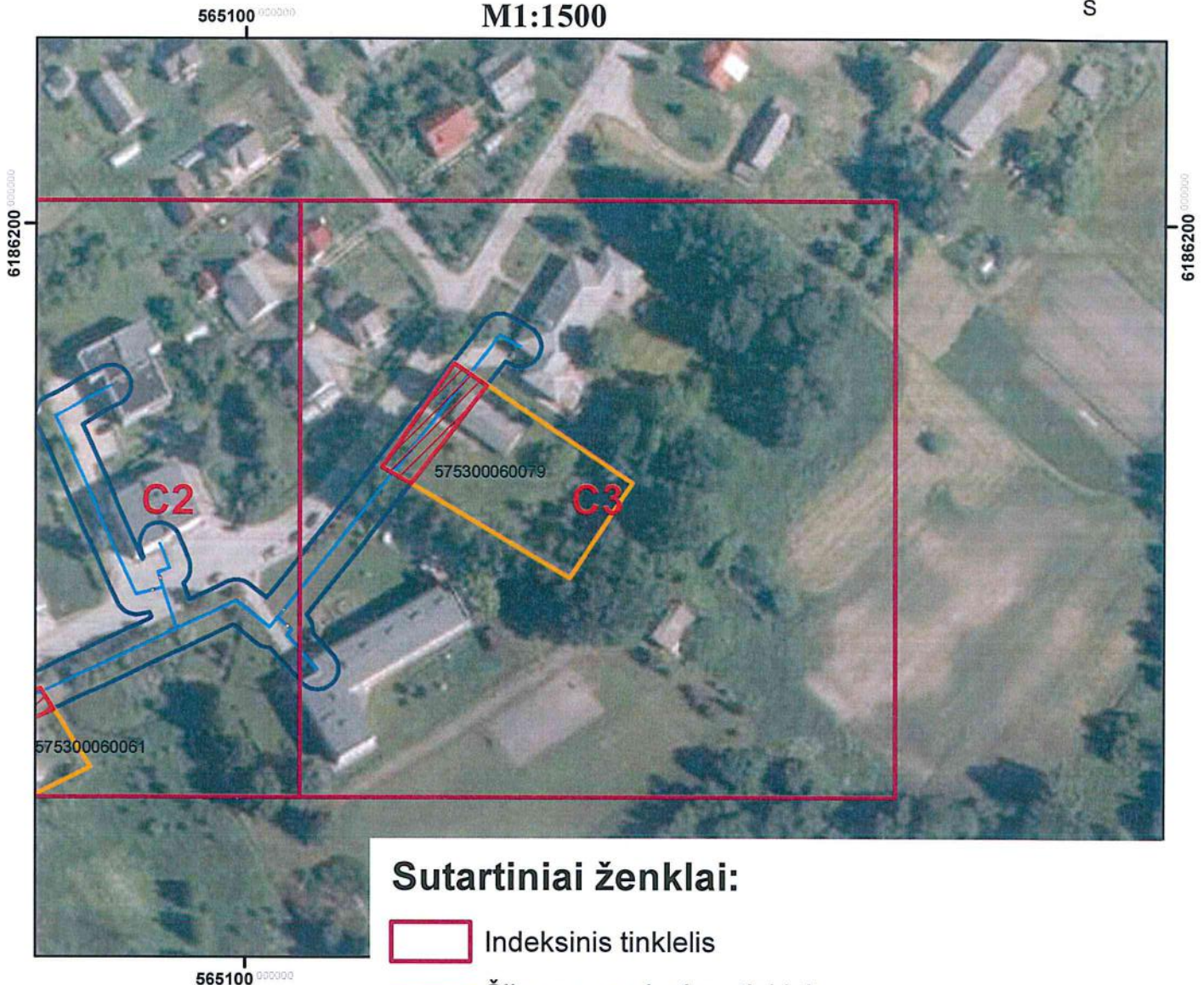
Sutartiniai ženklai:

-  Indeksinis tinklelis
-  Šilumos perdavimo tinklai
-  Šilumos perdavimo tinklų apsaugos zonos
-  Šilumos perdavimo tinklų apsaugos zonos sklypuose
-  Žemės sklypų ribos





- Kartografinis pagrindas
ORT10LT, 2018.
Nacionalinė žemės tarnyba
prie Žemės ūkio ministerijos.
- VĮ Registrų centras žemės
sklypų ribos, 2023.

		AB „Panevėžio energija“ Įm. kodas 147248313, adresas: Senamiesčio g. 113, Panevėžys, el.p.bendrove@pe.lt, tel.: 8 (45) 46 35 25			
		Pareigos	Kvalifikacijos Nr.	Parašas	Vardas, pavardė
	Inžinierė	29974		Roma Urbutienė	20230808
	Inžinierė			Miglė Našlėnaitė	20230808




Kupiškio miesto ir rajono šilumos perdavimo tinklų
apsaugos zonų teritorijų pirmasis planas
(Šepetos k.)
M1:1500



Sutartiniai ženklai:

-  Indeksinis tinklelis
-  Šilumos perdavimo tinklai
-  Šilumos perdavimo tinklų apsaugos zonos
-  Šilumos perdavimo tinklų apsaugos zonos sklypuose
-  Žemės sklypų ribos

- Kartografinis pagrindas
ORT10LT, 2018.
Nacionalinė žemės tarnyba
prie Žemės ūkio ministerijos.
- VĮ Registrų centras žemės
sklypų ribos, 2023.

		AB „Panevėžio energija“ Įm. kodas 147248313, adresas: Senamiesčio g. 113, Panevėžys, el.p.bendrove@pe.lt, tel.: 8 (45) 46 35 25			
		Pareigos	Kvalifikacijos Nr.	Parašas	Vardas, pavardė
	Inžinierė	29974		Roma Urbutienė	2023.08.08
	Inžinierė			Miglė Našlėnaitė	2023.08.08

Priedas

Žemės sklypų, patenkančių į Kupiškio miesto ir rajono šilumos perdavimo tinklų apsaugos zonų teritorijų pirmąjį planą, sąrašas

Eil. Nr.	Žemės sklypo unikalus numeris	Žemės sklypo adresas	Planu nustatomas šilumos tinklų perdavimo apsaugos zonos plotas, ha	Nekilnojamojo turto kadastre įregistruotas šilumos tinklų perdavimo apsaugos zonos plotas, ha., arba nėra registruotas, tik padaryta žyma.
1.	5720-0004-0125	Gedimino g. 30, Kupiškis	0,0037	Nėra įregistruota, tik žyma.
2.	5720-0013-0137	Vytauto g. 32B, Kupiškis	0,0969	Nėra įregistruota, tik žyma.
3.	4400-0719-8067	Vytauto g. 8, Kupiškis	0,0056	Nėra įregistruota.
4.	5720-0010-0003	Stoties g. 2, Kupiškis	0,0124	Nėra įregistruota.
5.	4400-2393-9564	Krantinės g., Kupiškis	0,0764	Nėra įregistruota, tik žyma 0,084 ha.
6.	4400-5452-8159	Valstybinės reikšmės rajoninis kelias	0,0361	Nėra įregistruota, tik žyma 0,044 ha.
7.	4400-0986-9610	Vilniaus g. 33, Kupiškis	0,0232	Nėra įregistruota, tik žyma 0,070 ha.
8.	4400-4016-2296	Gedimino g. 40, Kupiškis	0,0322	Nėra įregistruota, tik žyma 0,0257 ha.
9.	4400-0538-5037	Šimtmečio g. 4, Kupiškis	0,0048	Nėra įregistruota.
10.	4400-2051-8816	Alyvų g. 1, Kupiškis	0,0141	Nėra įregistruota, tik žyma 0,004 ha.
11.	5720-0002-0008	L. Giros g. 11, Kupiškis	0,0029	Nėra įregistruota.
12.	5720-0013-0167	Vytauto g. 43, Kupiškis	0,0261	Nėra įregistruota, tik žyma.
13.	4400-3987-9286	K. Šimonio g. 1A, Kupiškis	0,4211	Nėra įregistruota, tik žyma 0,3011 ha.
14.	4400-1155-9710	Gedimino g. 31, Kupiškis	0,0052	Nėra įregistruota, tik žyma 0,0100 ha.
15.	4400-3785-6890	Krantinės g. 24, Kupiškis	0,2229	Nėra įregistruota, tik žyma 0,1302 ha.
16.	4400-0968-6931	Pergalės g. 8, Kupiškis	0,0129	Nėra įregistruota.
17.	4400-0216-2712	Gedimino g. 21, Kupiškis	0,0150	Nėra įregistruota, tik žyma 0,0050 ha.

18.	4400-0198-9664	Lauryno Stuokos – Gucevičiaus a. 4B, Kupiškis	0,0209	Nėra įregistruota, tik žyma 0,0100 ha.
19.	5720-0013-0002	Vilniaus g. 2, Kupiškis	0,0156	Nėra įregistruota.
20.	4400-4016-3306	Vytauto g. 21, Kupiškis	0,2864	Nėra įregistruota tik žyma 0,3181 ha.
21.	5720-0013-0080	Gedimino g. 11, Kupiškis	0,0144	Nėra įregistruota.
22.	4400-5311-0120	S. Dariaus ir S. Girėno g. 12A, Kupiškis	0,0250	Nėra įregistruota.
23.	4400-2008-8268	Vytauto g. 30, Kupiškis	0,0506	Nėra įregistruota, tik žyma 0,0350 ha.
24.	5720-0013-0073	Vytauto g. 12, Kupiškis	0,0109	Nėra įregistruota, tik žyma.
25.	5720-0004-0045	S. Dariaus ir S. Girėno g. 5A, Kupiškis	0,0003	Nėra įregistruota.
26.	5753-0006-0062	Gedimino g. 31, Kupiškis	0,0740	Nėra įregistruota.
27.	5720-0013-0015	Kapų g. 12, Kupiškis	0,0051	Nėra įregistruota.
28.	4400-4815-2623	Valstybinės reikšmės rajoninis kelias	0.0051	Nėra įregistruota, tik žyma 0,0033 ha.
29.	4400-4019-6296	Gedimino g. 36, Kupiškis	0,0076	Nėra įregistruota, tik žyma 0,0019 ha.
30.	5720-0007-0016	Krantinės g. 6A, Kupiškis	0,0159	Nėra įregistruota, tik žyma.
31.	4400-4855-4076	Kapų g. 62, Kupiškis	0,0062	Nėra įregistruota, tik žyma 0,0190 ha.
32.	5720-0013-0106	Gedimino g. 17A, Kupiškis	0,0026	Nėra įregistruota, tik žyma.
33.	5720-0002-0054	Pergalės g. 22, Kupiškis	0,0038	Nėra įregistruota, tik žyma.
34.	4400-1606-4392	Gedimino g. 41, Kupiškis	0,0030	Nėra įregistruota, tik žyma 0,0041 ha.
35.	4400-4563-7310	Vytauto g. 14, Kupiškis	0,0140	Nėra įregistruota, tik žyma 0,0133 ha.
36.	5720-0004-0126	S. Nėries g. 4, Kupiškis	0,0002	Nėra įregistruota.
37.	5720-0008-0014	P. Mažylio g. 8A, Kupiškis	0,0205	Nėra įregistruota, tik žyma.

38.	4400-3956-1538	Lauryno Stuokos – Gucevičiaus a., Kupiškis	0,1999	Nėra įregistruota, tik žyma 0,1093 ha.
39.	5720-0004-0147	Lauryno Stuokos – Gucevičiaus a. 7, Kupiškis	0,0287	Nėra įregistruota, tik žyma.
40.	5720-0002-0038	Lauko g. 1, Kupiškis	0,0218	Nėra įregistruota, tik žyma.
41.	4400-2026-0155	S. Dariaus ir S. Girėno g. 5, Kupiškis	0,0046	Nėra įregistruota.
42.	4400-1606-4916	Gedimino g. 49, Kupiškis	0,0122	Nėra įregistruota, tik žyma 0,0065 ha.
43.	5720-0013-0105	Gedimino g. 17B, Kupiškis	0,0002	Nėra įregistruota, tik žyma.
44.	4400-0620-6919	Lauryno Stuokos – Gucevičiaus a. 10, Kupiškis	0,0087	Nėra įregistruota, tik žyma 0,0010 ha.
45.	4400-6080-9565	S. Dariaus ir S. Girėno g. 10, Kupiškis	0,0033	Nėra įregistruota.
46.	5720-0006-0018	Gedimino g. 56, Kupiškis	0,0059	Nėra įregistruota, tik žyma 0,0102 ha.
47.	5720-0002-0001	Kapų g. 9, Kupiškis	0,0051	Nėra įregistruota.
48.	5720-0008-0009	K. Šimonio g. 7, Kupiškis	0,0472	Nėra įregistruota, tik žyma.
49.	4400-2174-7026	S. Nėries g. 2, Kupiškis	0,0030	Nėra įregistruota, tik žyma 0,0260 ha.
50.	5720-0006-0003	Gedimino g. 36A, Kupiškis	0,0032	Nėra įregistruota.
51.	4400-2459-6570	Krantinės g. 7, Kupiškis	0,0385	Nėra įregistruota.
52.	4400-0467-8568	Vytauto g. 47, Kupiškis	0,0090	Nėra įregistruota, tik žyma.
53.	4400-0739-5188	Gedimino g. 53N, Kupiškis	0,0311	Nėra įregistruota, tik žyma 0,0100 ha.
54.	5720-0002-0063	Pergalės g. 14, Kupiškis	0,0193	Nėra įregistruota, tik žyma.
55.	4400-0467-8146	Gedimino g. 46, Kupiškis	0,0399	Nėra įregistruota.
56.	4400-0230-5644	Vytauto g. 20, Kupiškis	0,0196	Nėra įregistruota.

57.	4400-2023-3614	Vilniaus g. 23, Kupiškis	0,0057	Nėra įregistruota, tik žyma 0,0036 ha.
58.	4400-0230-5028	Vilniaus g. 75A, Kupiškis	0,0031	Nėra įregistruota, tik žyma.
59.	5720-0009-0001	Gedimino g. 65, Kupiškis	0,0010	Nėra įregistruota.
60.	4400-3782-5882	Krantinės g. 28, Kupiškis	0,3679	Nėra įregistruota, tik žyma 0,2674 ha.
61.	4400-4012-6223	Krantinės g. 30, Kupiškis	0,1150	Nėra įregistruota, tik žyma 0,0841 ha.
62.	5720-0013-0064	Vytauto g. 32, Kupiškis	0,0232	Nėra įregistruota, tik žyma.
63.	4400-3785-6980	Vilniaus g. 8, Kupiškis	0,0131	Nėra įregistruota, tik žyma 0,0116 ha.
64.	4400-4016-2622	Vytauto g. 26, Kupiškis	0,0881	Nėra įregistruota, tik žyma 0,0753 ha.
65.	4400-5480-1528	Valstybinės reikšmės rajoninis kelias Nr. 2404	0,0209	Nėra įregistruota.
66.	5720-0013-0156	Šimtmečio g. 1, Kupiškis	0,0048	Nėra įregistruota, tik žyma.
67.	4400-1606-4792	Gedimino g. 47, Kupiškis	0,0063	Nėra įregistruota.
68.	5720-0013-0123	Gedimino g. 27, Kupiškis	0,0547	Nėra įregistruota, tik žyma 0,0800 ha.
69.	5720-0013-0076	Vytauto g. 28, Kupiškis	0,0337	Nėra įregistruota.
70.	4400-1600-7519	Vytauto g. 45, Kupiškis	0,0358	Nėra įregistruota, tik žyma 0,0240 ha.
71.	4400-0467-8824	Lauryno Stuokos – Gucevičiaus a. 2, Kupiškis	0,0010	Nėra įregistruota, tik žyma 0,0010 ha.
72.	5720-0013-0061	Vytauto g. 52, Kupiškis	0,0010	Nėra įregistruota.
73.	4400-3517-0366	Lauryno Stuokos – Gucevičiaus a. 3A, Kupiškis	0,0600	Nėra įregistruota, tik žyma 0,0484 ha.
74.	5720-0013-0109	Vytauto g. 18, Kupiškis	0,0134	Nėra įregistruota, tik žyma.
75.	4400-0650-5640	A. Purėno g. 1, Kupiškis	0,1012	Nėra įregistruota, tik žyma 0,1200 ha.
76.	4400-0443-0404	S. Dariaus ir S. Girėno g. 6A, Kupiškis	0,0032	Nėra įregistruota.
77.	5720-0004-0136	S. Dariaus ir S. Girėno g. 8, Kupiškis	0,0016	Nėra įregistruota, tik žyma.

78.	4400-0160-4922	Gedimino g. 51, Kupiškis	0,0141	Nėra įregistruota, tik žyma 0,0200 ha.
79.	5720-0013-0160	Gedimino g. 15, Kupiškis	0,0631	Nėra įregistruota, tik žyma.
80.	5720-0006-0020	S. Dariaus ir S. Girėno g. 19, Kupiškis	0,0378	Nėra įregistruota, tik žyma.
81.	5720-0013-0012	L. Giros g. 9, Kupiškis	0,0005	Nėra įregistruota.
82.	5720-0004-0188	Lauryno Stuokos – Gucevičiaus a. 6, Kupiškis	0,0097	Įregistruota apsaugos zona 0,0023 ha., žyma 0,0120 ha.
83.	5720-0013-0078	Vytauto g. 48, Kupiškis	0,0055	Nėra įregistruota, tik žyma.
84.	5720-0006-0037	S. Dariaus ir S. Girėno g. 9D, Kupiškis	0,0525	Nėra įregistruota, tik žyma.
85.	5720-0004-0151	S. Dariaus ir S. Girėno g. 4, Kupiškis	0,0015	Nėra įregistruota.
86.	4400-1827-3293	Vytauto g. 25, Kupiškis	0,0197	Nėra įregistruota, tik žyma 0,0130 ha.
87.	4400-5707-2196	Lauryno Stuokos – Gucevičiaus a. 14, Kupiškis	0,0503	Nėra įregistruota, tik žyma 0,0023 ha.
88.	5720-0013-0102	Šimtmečio g. 2, Kupiškis	0,0213	Nėra įregistruota.
89.	4400-2393-9691	A. Purėno g., Kupiškis	0,0690	Nėra įregistruota, tik žyma 0,2835 ha.
90.	5720-0004-0178	Lauryno Stuokos – Gucevičiaus a. 4A, Kupiškis	0,0160	Nėra įregistruota, tik žyma.
91.	4400-0161-0551	Šimtmečio g. 4A, Kupiškis	0,0108	Nėra įregistruota, tik žyma 0,1000 ha.
92.	5720-0013-0153	Šimtmečio g. 2A, Kupiškis	0,0304	Nėra įregistruota.
93.	5720-0013-0116	Vytauto g. 48A, Kupiškis	0,0125	Nėra įregistruota.
94.	4400-6069-0488	Kupiškis	0,0161	Nėra įregistruota
95.	5720-0013-0074	Vytauto g. 24, Kupiškis	0,0156	Nėra įregistruota, tik žyma.
96.	5720-0013-0129	Vytauto g. 6A, Kupiškis	0,0175	Nėra įregistruota, tik žyma.
97.	4400-0467-6608	Vytauto g. 3, Kupiškis	0,0139	Nėra įregistruota, tik žyma 0,0200 ha.
98.	4400-3525-2174	Taikos g. 6, Kupiškis	0,0773	Nėra įregistruota, tik žyma 0,0237 ha.

99.	4400-1557-1770	A. Purėno g. 5, Kupiškis	0,0682	Nėra įregistruota, tik žyma 0,1665 ha.
100.	5720-0013-0108	Vytauto g. 16, Kupiškis	0,0384	Nėra įregistruota, tik žyma.
101.	5720-0004-0175	S. Dariaus ir S. Girėno g. 6, Kupiškis	0,0027	Nėra įregistruota.
102.	5720-0013-0019	Šimtmečio g. 5, Kupiškis	0,0016	Nėra įregistruota.
103.	4400-5498-3432	Technikos g. 2C, Kupiškis	0,0594	Nėra įregistruota, tik žyma 0,0369 ha.
104.	5720-0009-0014	Technikos g. 2, Kupiškis	0,0914	Nėra įregistruota, tik žyma.
105.	4400-0649-1392	Vytauto g. 50, Kupiškis	0,0377	Nėra įregistruota, tik žyma.
106.	4400-3785-6714	P. Mažylio g. 16, Kupiškis	0,1366	Nėra įregistruota, tik žyma 0,1085ha
107.	5720-0002-0007	L. Giros g. 13, Kupiškis	0,0008	Nėra įregistruota.
108.	5720-0006-0038	Gedimino g. 54, Kupiškis	0,0091	Nėra įregistruota, tik žyma.
109.	5720-0006-0036	Lauryno Stuokos – Gucevičiaus a. 9A, Kupiškis	0,0169	Nėra įregistruota, tik žyma.
110.	4400-0198-9575	Lauryno Stuokos – Gucevičiaus a. 5, Kupiškis	0,0471	Nėra įregistruota, tik žyma 0,0300 ha.
111.	4400-3743-1375	Vilniaus g. 2A, Kupiškis	0,0028	Nėra įregistruota.
112.	5720-0011-0031	Račiupėnų g. 1, Kupiškis	0,0025	Nėra įregistruota.
113.	4400-0133-5833	Vytauto g. 3A, Kupiškis	0,0006	Nėra įregistruota.
114.	5720-0013-0077	Vilniaus g. 12, Kupiškis	0,0133	Nėra įregistruota.
115.	4400-1608-5556	Gedimino g. 7, Kupiškis	0,0110	Nėra įregistruota, tik žyma 0,0054 ha.
116.	4400-2043-2040	Vytauto g. 28A, Kupiškis	0,0335	Nėra įregistruota, tik žyma 0,0473 ha.
117.	5720-0006-0019	Lauryno Stuokos – Gucevičiaus a. 9, Kupiškis	0,0020	Nėra įregistruota, tik žyma.
118.	4400-0987-0242	Vilniaus g. 33B, Kupiškis	0,0064	Nėra įregistruota, tik žyma 0,0300 ha.
119.	4400-2146-2980	S. Dariaus ir S. Girėno g. 14, Kupiškis	0,0096	Įregistruota apsaugos zona 0,0037 ha, žyma 0,006 ha.

120.	5720-0006-0009	S. Dariaus ir S. Girėno g. 17, Kupiškis	0,0130	Nėra įregistruota.
121.	5713-0003-0443	Melioratorių g. 3, Noriūnų k., Kupiškio r. sav.	0,0884	Nėra įregistruota, tik žyma.
122.	4400-0664-5532	Melioratorių g. 1, Noriūnų k., Kupiškio r. sav.	0,0318	Nėra įregistruota, tik žyma 0,0240 ha.
123.	5713-0003-0434	Noriūnų k., Kupiškio r. sav.	0,0002	Nėra įregistruota, tik žyma.
124.	4400-1007-9742	Parko g. 1, Noriūnų k., Kupiškio r. sav.	0,2578	Nėra įregistruota, tik žyma 0,1740 ha.
125.	5713-0003-0467	Parko g. 3, Noriūnų k., Kupiškio r. sav.	0,0622	Nėra įregistruota, tik žyma.
126.	5745-0001-0054	Biržų g. 19, Subačius, Kupiškio r. sav.	0,0066	Nėra įregistruota.
127.	4400-3758-2569	Aukštaičių a. Subačius, Kupiškio r. sav.	0,0583	Nėra įregistruota, tik žyma 0,0554 ha.
128.	4400-2094-2369	Aukštaičių a. 10, Subačius, Kupiškio r. sav.	0,0823	Nėra įregistruota, tik žyma 0,1305 ha.
129.	4400-3525-1433	Aukštaičių a. 13, Subačius, Kupiškio r. sav.	0,0443	Nėra įregistruota, tik žyma 0,0018 ha.
130.	4400-3785-3099	Aukštaičių a., Subačius, Kupiškio r. sav.	0,0156	Nėra įregistruota, tik žyma 0,019 ha.
131.	5745-0002-0061	Aukštaičių a. 3C, Subačius, Kupiškio r. sav.	0,0139	Nėra įregistruota, tik žyma.
132.	4400-2094-3855	Aukštaičių a., Subačius, Kupiškio r. sav.	0,1301	Nėra įregistruota, tik žyma 0,1340 ha.
133.	4400-5069-9991	Biržų g. 19B, Subačius, Kupiškio r. sav.	0,0006	Nėra įregistruota, tik žyma 0,0303 ha.
134.	4400-3785-6786	Aukštaičių a. 11, Subačius, Kupiškio r. sav.	0,0153	Nėra įregistruota, tik žyma 0,0101 ha.
135.	5745-0002-0007	Biržų g. 10, Subačius, Kupiškio r. sav.	0,0007	Nėra įregistruota.
136.	4400-5821-4554	Subačius, Kupiškio r. sav.	0,0134	Nėra įregistruota, tik žyma 0,0126 ha.

137.	4400-2020-6128	Aukštaičių a. 2, Subačius, Kupiškio r. sav.	0,0476	Nėra įregistruota, tik žyma 0,0520 ha.
138.	5745-0002-0028	Biržų g. 22, Subačius, Kupiškio r. sav.	0,0029	Nėra įregistruota.
139.	5745-0002-0057	Biržų g. 24, Subačius, Kupiškio r. sav.	0,0048	Nėra įregistruota.
140.	4400-2093-5700	Aukštaičių a. 14, Subačius, Kupiškio r. sav.	0,0370	Nėra įregistruota, tik žyma 0,0263 ha.
141.	5745-0002-0068	Aukštaičių a. 3A, Subačius, Kupiškio r. sav.	0,0390	Nėra įregistruota, tik žyma 0,0270 ha.
142.	5745-0002-0062	Biržų g. 8, Subačius, Kupiškio r. sav.	0,0229	Nėra įregistruota.
143.	5753-0006-0061	Šepetos g. 2, Šepetos k. Kupiškio r. sav.	0,0246	Nėra įregistruota, tik žyma 0,0214 ha.
144.	4400-1027-7756	Saulėtekio g. 24, Šepetos k. Kupiškio r. sav.	0,0158	Nėra įregistruota, tik žyma 0,0613 ha.
145.	5753-0006-0062	Liepų g. 1, Šepetos k. Kupiškio r. sav.	0,0740	Nėra įregistruota.
146.	5753-0006-0079	Šepetos g. 6, Šepetos k. Kupiškio r. sav.	0,0286	Nėra įregistruota, tik žyma.

DETALŪS METADUOMENYS

Dokumento sudarytojas (-ai)	Lietuvos Respublikos energetikos ministerija 302308327, Gedimino pr. 38, LT-01104 Vilnius
Dokumento pavadinimas (antraštė)	DĖL KUPIŠKIO MIESTO IR RAJONO ŠILUMOS PERDAVIMO TINKLŲ APSAUGOS ZONŲ TERITORIJŲ PIRMOJO PLANO PATVIRTINIMO
Dokumento registracijos data ir numeris	2023-09-22 Nr. 1-310
Dokumento gavimo data ir dokumento gavimo registracijos numeris	–
Dokumento specifikacijos identifikavimo žymuo	ADOC-V1.0
Parašo paskirtis	Suderinimas
Parašą sukūrusio asmens vardas, pavardė ir pareigos	Giedrė Šeškevičienė, Vyriausiasis specialistas, Energetinio saugumo grupė
Sertifikatas išduotas	GIEDRĖ ŠEŠKEVIČIENĖ, Lietuvos Respublikos energetikos ministerija LT
Parašo sukūrimo data ir laikas	2023-09-21 11:06:15 (GMT+03:00)
Parašo formatas	XAdES-EPES
Laiko žymoje nurodytas laikas	–
Informacija apie sertifikavimo paslaugų teikėją	ADIC CA-B, Asmens dokumentu israsymo centras prie LR VRM LT
Sertifikato galiojimo laikas	2023-06-20 13:58:45 – 2026-06-19 13:58:45
Parašo paskirtis	Suderinimas
Parašą sukūrusio asmens vardas, pavardė ir pareigos	Gediminas Karalius, pavaduojantis grupės vadovą Dainių Bražiūną, Energetinio saugumo grupė
Sertifikatas išduotas	GEDIMINAS KARALIUS, Lietuvos Respublikos energetikos ministerija LT
Parašo sukūrimo data ir laikas	2023-09-21 11:11:14 (GMT+03:00)
Parašo formatas	XAdES-EPES
Laiko žymoje nurodytas laikas	–
Informacija apie sertifikavimo paslaugų teikėją	ADIC CA-A, Asmens dokumentu israsymo centras prie LR VRM LT
Sertifikato galiojimo laikas	2023-06-20 13:57:50 – 2026-06-19 13:57:50
Parašo paskirtis	Suderinimas
Parašą sukūrusio asmens vardas, pavardė ir pareigos	Dovilė Kavaliauskienė, Patarėjas, Teisės ir personalo grupė
Sertifikatas išduotas	DOVILĖ KAVALIAUSKIENĖ LT
Parašo sukūrimo data ir laikas	2023-09-21 11:32:50 (GMT+03:00)
Parašo formatas	XAdES-EPES
Laiko žymoje nurodytas laikas	–
Informacija apie sertifikavimo paslaugų teikėją	EID-SK 2016, AS Certifitseerimiskeskus EE
Sertifikato galiojimo laikas	2022-10-30 11:26:13 – 2027-10-29 23:59:59
Parašo paskirtis	Suderinimas
Parašą sukūrusio asmens vardas, pavardė ir pareigos	Inga Žilienė, Viceministras
Sertifikatas išduotas	INGA ŽILIENĖ, Lietuvos Respublikos energetikos ministerija LT
Parašo sukūrimo data ir laikas	2023-09-21 13:51:37 (GMT+03:00)
Parašo formatas	XAdES-EPES
Laiko žymoje nurodytas laikas	–
Informacija apie sertifikavimo paslaugų teikėją	ADIC CA-B, Asmens dokumentu israsymo centras prie LR VRM LT
Sertifikato galiojimo laikas	2023-05-10 13:47:56 – 2026-05-09 13:47:56
Parašo paskirtis	Pasirašymas
Parašą sukūrusio asmens vardas, pavardė ir pareigos	Dainius Kreivys, Ministras
Sertifikatas išduotas	DAINIUS KREIVYS, Lietuvos Respublikos energetikos ministerija LT

DETALŪS METADUOMENYS

Parašo sukūrimo data ir laikas	2023-09-22 14:40:02 (GMT+03:00)
Parašo formatas	XAdES-T
Laiko žymoje nurodytas laikas	2023-09-22 14:40:08 (GMT+03:00)
Informacija apie sertifikavimo paslaugų teikėją	ADIC CA-B, Asmens dokumentu israsymo centras prie LR VRM LT
Sertifikato galiojimo laikas	2023-05-10 14:08:01 – 2026-05-09 14:08:01
Informacija apie būdus, naudotus metaduomenų vientisumui užtikrinti	"Registravimas" paskirties metaduomenų vientisumas užtikrintas naudojant "RCSC IssuingCA, VI Registru centras - i.k. 124110246 LT" išduotą sertifikatą "DBSIS, Informatikos ir ryšių departamentas prie Lietuvos Respublikos vidaus reikalų ministerijos, į.k.188774822 LT", sertifikatas galioja nuo 2022-05-19 16:48:06 iki 2025-05-18 16:48:06
Pagrindinio dokumento priedų skaičius	1
Pagrindinio dokumento pridedamų dokumentų skaičius	–
Pridedamo dokumento sudarytojas (-ai)	–
Pridedamo dokumento pavadinimas (antraštė)	–
Pridedamo dokumento registracijos data ir numeris	–
Programinės įrangos, kuria naudojantis sudarytas elektroninis dokumentas, pavadinimas	DBSIS, versija 3.5.74.2
Informacija apie elektroninio dokumento ir elektroninio (-ių) parašo (-ų) tikrinimą (tikrinimo data)	Atitinka specifikacijos keliamus reikalavimus. Visi dokumente esantys elektroniniai parašai galioja (2023-09-22 15:10:33)
Paieškos nuoroda	–
Papildomi metaduomenys	Nuorašą suformavo 2023-09-22 15:10:35 DBSIS