



LIETUVOS RESPUBLIKOS ENERGETIKOS MINISTRAS

ĮSAKYMAS

DĖL LAZDIJŲ MIESTO ŠILUMOS PERDAVIMO TINKLŲ APSAUGOS ZONŲ
TERITORIJŲ PLANO PATVIRTINIMO

2023 m.

d. Nr.

Vilnius

Vadovaudamasis Lietuvos Respublikos specialiųjų žemės naudojimo sąlygų įstatymo 6 straipsnio 1 dalies 6 punktu, 8 straipsnio 2 dalimi, 141 straipsnio 3 dalimi, Lietuvos Respublikos Vyriausybės 2019 m. gruodžio 11 d. nutarimo Nr. 1248 „Dėl Lietuvos Respublikos specialiųjų žemės naudojimo sąlygų įstatymo įgyvendinimo“ 2.3 papunkčiu, Elektros tinklų, magistralinių dujotiekių ir naftotiekių (produktotiekių), skirstomųjų dujotiekių, šilumos perdavimo tinklų apsaugos zonų, magistralinių dujotiekių vietovės klasių teritorijų planų rengimo (nerengiant teritorijų planavimo dokumento ar žemės valdos projekto) ir tvirtinimo tvarkos aprašo, patvirtinto Lietuvos Respublikos energetikos ministro 2020 m. spalio 13 d. įsakymu Nr. 1-339 „Dėl Elektros tinklų, magistralinių dujotiekių ir naftotiekių (produktotiekių), skirstomųjų dujotiekių, šilumos perdavimo tinklų apsaugos zonų, magistralinių dujotiekių vietovės klasių teritorijų planų rengimo (nerengiant teritorijų planavimo dokumento ar žemės valdos projekto) ir tvirtinimo tvarkos aprašo patvirtinimo“, 18 punktu ir atsižvelgdamas į UAB „Rasmata“, atstovaujancios uždarajai akcinei bendrovei „Lazdijų šiluma“ pagal 2022 m. lapkričio 28 d. įgaliojimą Nr. 7-232, 2022 m. lapkričio 30 d. prašymą „Prašymas organizuoti Lazdijų rajono savivaldybės Lazdijų miesto šilumos perdavimo tinklų apsaugos zonų teritorijų plano patvirtinimą“:

1. T v i r t i n u Lazdijų miesto šilumos perdavimo tinklų apsaugos zonų teritorijų planą (pridedama).

2. N u s t a t a u, kad šis įsakymas ir Lazdijų miesto šilumos perdavimo tinklų apsaugos zonų teritorijų planas skelbiami uždarosios akcinės bendrovės „Lazdijų šiluma“ interneto svetainėje www.lazdijusiluma.lt.

Energetikos ministras

Dainius Kreivys

**LAZDIJŲ MIESTO ŠILUMOS PERDAVIMO TINKLŲ
APSAUGOS ZONŲ TERITORIJŲ PLANO
AIŠKINAMASIS RAŠTAS**

Plano pavadinimas - Lazdijų miesto šilumos perdavimo tinklų apsaugos zonų teritorijų planas (toliau – Planas).

Plano iniciatorius - UAB „Lazdijų šiluma“, Gėlyno g. 10, Lazdijai, tel. (8-318) 54030, el. paštas info@lazdijusiluma.lt. Atsakingas asmuo – Ričardas Muraška, el. paštas ricardas@lazdijusiluma.lt, tel. (8 318) 52741.

Plano rengėjas - UAB „Rasmata“, Juodvarnių Sodų 24-oji g. 42, Vilnius, tel. +370 65 78378, el. paštas info@rasmata.lt. Atsakingas asmuo – Direktorė Rasa Matonienė, matininkė Inga Rapnikaitė (kvalifikacijos pažymėjimas Nr. 2M-M-2177, išduotas Nacionalinės žemės tarnybos prie Žemės ūkio ministerijos).

1. Priežastys, kurios lėmė šio plano inicijavimą:

1.1 UAB „Lazdijų šiluma“ (toliau – Įmonė) vykdo Lietuvos Respublikos specialiųjų žemės naudojimo sąlygų įstatyme (toliau – Įstatymas) nurodytą ūkinę veiklą, t. y. gamina ir teikia šilumą ir karštą vandenį. Taip pat prižiūri šildymo ir karšto vandens sistemas.

1.2 Įmonė įgyvendina Įstatymo 141 straipsnio 3 dalies ir Elektros tinklų, magistralinių dujotiekių ir naftotiekių (produktotiekių), skirstomųjų dujotiekių, šilumos perdavimo tinklų apsaugos zonų, magistralinių dujotiekių vietovės klasių teritorijų plano rengimo ir tvirtinimo tvarkos aprašo (toliau – Tvarkos aprašas) ir kitų susijusių teisės aktų reikalavimus.

2. Informacija apie teritorijų planavimo dokumentą:

2.1. Planavimo tikslai: įgyvendinti Įstatymo reikalavimus, kurie numato, kad jeigu iki šio Įstatymo įsigaliojimo dienos ūkinei ir (ar) kitokiai veiklai, dėl kurios turėjo būti nustatytos šiame Įstatyme nurodytos teritorijos, statybą leidžiantys dokumentai išduoti, projektai, kuriems įstatymų nustatytais atvejais tokie dokumentai neišduodami, suderinti ir ši veikla vykdoma, bet šiame Įstatyme nurodytos teritorijos nenustatytos ir neįrašytos į Nekilnojamojo turto kadastrą ir Nekilnojamojo turto registrą, jas nustato Vyriausybė ar Vyriausybės įgaliota institucija Vyriausybės ar Vyriausybės įgaliotos institucijos nustatyta tvarka tvirtinamuose planuose, žemėlapiuose ir (ar) schemose.

2.2. Planavimo uždaviniai:

2.2.1 nustatyti šilumos perdavimo tinklų apsaugai reikalingas teritorijas (apsaugos zonas), kuriose taikomos Įstatyme numatytos specialiosios žemės naudojimo sąlygos, jeigu iki šio Įstatymo

įsigaliojimo dienos ūkinei ar kitokiai veiklai, dėl kurios turėjo būti nustatytos Įstatyme nurodytos teritorijos, statybą leidžiantys dokumentai išduoti, projektai, kuriems įstatymų nustatytais atvejais tokie dokumentai neišduodami, suderinti ir ši veikla vykdoma, bet šiame Įstatyme nurodytos teritorijos nenustatytos ir neįrašytos į Nekilnojamojo turto kadastrą ir Nekilnojamojo turto registrą;

2.2.2. įrašyti (įregistruoti) taikomas teritorijas į Nekilnojamojo turto kadastrą ir Nekilnojamojo turto registrą;

2.2.3. informuoti žemės sklypų savininkus ir kitus Įstatymo 11 straipsnio 2 dalyje nurodytus asmenis apie taikomas specialiąsias žemės naudojimo sąlygas ir prašymų dėl nuostolių atlyginimo pateikimo tvarką;

2.3. Planas parengtas asmenų, atitinkančių Tvarkos aprašo 5.1-5.2, punktų nuostatas, laikantis Tvarkos apraše plano rengimui keliamų reikalavimų.

2.4. Planas parengtas ir specialiosios žemės naudojimo sąlygos nustatytos vadovaujantis Tvarkos aprašo 8 punktu, naudojant aktualius duomenis:

UAB „Lazdijų šiluma“ pateiktus šilumos perdavimo tinklų erdvinis duomenis;

VĮ „Registru centras“ duomenis;

2022 metų Lietuvos Respublikos Georeferencinio pagrindo kadastro erdvinis duomenų rinkinį GRPK;

2019 metų Lietuvos Respublikos teritorijos M 1:10 000 skaitmeninį rastrinį ortofotografinį žemėlapi ORT10LT;

2.5. Įmonė yra atsakinga už pateiktus inžinerinių tinklų duomenis, o už tinkamą inžinerinių tinklų apsaugos zonų teritorijų nurodymą ir šių teritorijų pažymėjimą plane atsakingas plano rengėjas.

3. Duomenys apie teritorijas:

3.1. Lazdijų miesto šilumos perdavimo tinklų apsaugos zonų teritorijų planas apima Lazdijų mieste esančius šilumos perdavimo tinklus.

3.2. Šiuo planu, specialiosios žemės naudojimo sąlygos nustatomos 70 sklypų (Šio plano pagrindu ir pagal Įstatymo 141 straipsnio 3 dalies nuostatas Įmonė padarys žymas, šių žemės sklypų registru išrašuose).

3.3. Plane esančioms teritorijoms nustatyti žemės savininko, valstybinės ar savivaldybės žemės patikėtinio sutikimas neprivalomas.

3.4. Pagrindiniai techniniai duomenys apie Įmonės valdomus ir ūkinei veiklai naudojamus objektus, kuriems šiuo planu nustatomos apsaugos zonos: Lazdijų m. esantys šilumos perdavimo tinklai, kurių ilgis - 6168 m.

Duomenys apie Nekilnojamojo turto registre įregistruotus šilumos tinklus:

1. Unikalus Nr. 5998-1006-9022, šilumos tinklų trasos ilgis – 4928,86m;

2. Unikalus Nr.4400-2044-4542, šilumos tinklų trasos ilgis - 41,42m;
3. Unikalus Nr.5999-9000-5030, šilumos tinklų trasos ilgis - 85,25m;
4. Unikalus Nr.5997-5001-3082, šilumos tinklų trasos ilgis - 100,18m;
5. Unikalus Nr.4400-5064-7806, šilumos tinklų trasos ilgis - 43,11m;
6. Unikalus Nr.4400-1666-9673, šilumos tinklų trasos ilgis - 201,88m;
7. Unikalus Nr.4400-1505-9044, šilumos tinklų trasos ilgis - 110,00m;
8. Unikalus Nr.5997-7000-1024, šilumos tinklų trasos ilgis - 24,61m;
9. Unikalus Nr.4400-2520-0371, šilumos tinklų trasos ilgis – 148,00m;
10. Unikalus Nr.4400-1655-0534, šilumos tinklų trasos ilgis – 31,50m;
11. Unikalus Nr.4400-3202-4629, šilumos tinklų trasos ilgis – 116,66m;
12. Unikalus Nr.4400-1291-1312, šilumos tinklų trasos ilgis – 37,66m;

3.5. Objektai ir jų apsaugos zonos planuose žymimos vadovaujantis Tvarkos aprašu:

3.5.1. 1 m tikslumu, jei objektas dar nėra pastatytas (įrengtas);

3.5.2. 0,1 m tikslumu, jei objektas yra pastatytas (įrengtas) ir yra parengtas inžinerinio tinklo planas (geodezinė nuotrauka) ir (ar) atlikti jo kadastriniai matavimai, kuriais vadovaujantis rengiami brėžiniai;

3.5.3. 0,5 m tikslumu kitais, Tvarkos aprašo 6.2.1 ir 6.2.2 papunkčiuose nenurodytais atvejais, jeigu Objektui nėra parengtas inžinerinio tinklo planas (geodezinė nuotrauka) ir (ar) nėra atlikti jo kadastriniai matavimai.

3.6. Plane nustatomos šilumos perdavimo tinklų apsaugos zonos, pažymimos nurodant jų dydį pagal Įstatyme nustatytus atitinkamus dydžius:

3.6.1. antžeminių šilumos perdavimo tinklų vamzdynų ir požeminių šilumos bei karšto vandens perdavimo tinklų vamzdynų apsaugos zona – išilgai antžeminio šilumos perdavimo tinklų vamzdyno ar požeminių šilumos bei karšto vandens perdavimo tinklų vamzdyno esanti žemės juosta, skaičiuojant po 5 metrus į abi puses nuo kanalo (arba vamzdyno, jeigu vamzdynas paklotas bekanaliu būdu) išorinių ribų;

3.6.2. šiluminių kamerų, sklendžių priežiūros statinių, drenažo šulinių, termofikacinio vandens bei drenažo siurblių, grupinių šilumos punktų apsaugos zona – 5 metrai aplink šių įrenginių ir (ar) statinių išorines ribas

3.6.3. išilgai požeminių šilumos bei karšto vandens perdavimo tinklų vamzdynų paklotu drenažo vamzdžių, telesignalizacijos kabelių bei jiems priklausančių įrenginių apsaugos zona – išilgai šių priklausinių esanti žemės juosta, skaičiuojant po 5 metrus į abi puses nuo šių inžinerinių tinklų ir įrenginių išorinių ribų.

3.7. Pagal Įstatymo 49 straipsnio 1 dalį šilumos perdavimo apsaugos zonose draudžiama:

3.7.1. pilti druskas (išskyrus atvejus, kai druska barstomi keliai), chemines medžiagas, kurios gali pakenkti šilumos perdavimo tinklams ar jų dalims, atliekas;

3.7.2. gadinti, užtverti ar užversti kelius, skirtus privažiuoti prie šilumos perdavimo tinklų;

3.7.3. 2 metrų atstumu į abi puses nuo tinklo kanalo (vamzdyno, drenažo) išorinių ribų sodinti ir auginti želdinius (išskyrus žolinius augalus). Likusioje šilumos perdavimo tinklų apsaugos zonoje sodinant ir (ar) auginant želdinius, šiems darbams vykdyti turi būti gautas šilumos perdavimo tinklų savininko ar valdytojo pritarimas šio straipsnio 2 dalyje nurodyta tvarka.

3.8. Pagal Įstatymo 49 straipsnio 2 dalį šilumos perdavimo tinklų apsaugos zonose, statybos įstatyme, teritorijų planavimo įstatyme ar energetikos ministro nustatyta tvarka negavus šių šilumos perdavimo tinklų savininko ar valdytojo pritarimo (derinimo) projektui ar numatomai veiklai, draudžiam:

3.8.1. statyti, rekonstruoti, griauti statinius ir įrengti, išardyti įrenginius;

3.8.2. keisti žemės paviršiaus altitudes (kasti gruntą arba užpilti papildomą grunto sluoksnį);

3.8.3. dirbti smūginiais ir (ar) vibraciją sukeliančiais mechanizmais, vykdyti grunto sprogdinimo darbus;

3.8.4. vykdyti žemės darbus ar požeminius darbus didesniame kaip 0,3 metro gylyje;

3.8.5. statyti ir (ar) įrengti sporto, žaidimų aikšteles, stadionus, turgavietes, lauko teatrus, pramogų zonas ir kitus viešam susibūrimui skirtus inžinerinius statinius ir įrenginius, degalines, pavojingų medžiagų talpyklas, saugyklas ir sąvartynus, motorinių transporto priemonių ir (ar) mechanizmų sustojimo vietas, stovėjimo ir saugojimo aikšteles;

3.8.6 sandėliuoti bet kokias medžiagas, išskyrus medžiagas, skirtas šilumos perdavimo tinklų ir jų technologinių priklausinių statybos ir remonto darbams;

3.8.7. vykdyti tiesioginius žemės gelmių geologinius tyrimus ir kitus darbus, susijusius su gręžinių įrengimu ir grunto (išskyrus dirbą) bandinių ėmimu;

3.8.8. tiesti kitus inžinerinius tinklus.

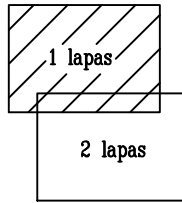
PRIDEDAMA: Žemės sklypų, patenkančių į šilumos perdavimo tinklų apsaugos zonas, sąrašas, 3 lapai.

Žemės sklypų, patenkančių į Lazdijų miesto šilumos perdavimo tinklų apsaugos zonų teritorijų planą, sąrašas

Eil. Nr.	Žemės sklypo unikalus numeris	Žemės sklypo adresas	Planu nustatomas šilumos perdavimo tinklų apsaugos zonos plotas, kv.m	Nekilnojamojo turto registre įregistruotas šilumos perdavimo tinklų apsaugos zonos plotas, kv.m arba apsaugos zona nėra įregistruota
1	5923-0001-0156	Lazdijai, Dzūkų g. 21	3	10
2	5923-0001-0184	Lazdijai, Dzūkų g. 19	71	Nėra įregistruota
3	4400-0016-1068	Lazdijai, Dzūkų g. 3	480	400
4	5923-0001-0228	Lazdijai, Dzūkų g. 1A	19	Nėra įregistruota
5	5923-0001-0226	Lazdijai, Dzūkų g. 4	276	256
6	4400-1185-2081	Lazdijai, Dzūkų g. 1	273	227
7	5923-0001-0008	Lazdijai, Kauno g. 31	44	Nėra įregistruota
8	4400-0344-0317	Lazdijai, Kauno g. 29	59	Nėra įregistruota
9	4400-4212-3464	Lazdijai, Kauno g. 27	53	Nėra įregistruota
10	5923-0001-0246	Lazdijai, Kauno g. 25	106	Nėra įregistruota
11	4400-0840-1489	Lazdijai, Kauno g. 23	1424	1658
12	4400-2623-2882	Lazdijai, Lazdijų r. sav.	987	Nėra įregistruota
13	5923-0001-0001	Lazdijai, Kauno g. 16	16	138
14	5923-0001-0026	Lazdijai, Gėlyno g. 13	31	Nėra įregistruota
15	5923-0001-0173	Lazdijai, Gėlyno g. 15	396	Nėra įregistruota
16	5923-0001-0272	Lazdijai, Gėlyno g. 17	1148	Įregistruota apsaugos zona, tačiau plotas nenurodytas
17	5923-0001-0271	Lazdijai, Draugystės g. 62A	87	Nėra įregistruota
18	4400-1597-4631	Lazdijai, Gėlyno g. 19	560	1170
19	4400-2166-3034	Lazdijai, Gėlyno g. 21A	473	516
20	4400-3201-7824	Lazdijai, Gėlyno g. 10	1497	1390
21	4400-4817-1773	Lazdijai, Gėlyno g. 8A	275	135
22	4400-4812-4018	Lazdijai, Kauno g. 8	3328	Nėra įregistruota
23	5923-0001-0005	Lazdijai, Kauno g. 15	0,06	Nėra įregistruota
24	5923-0001-0206	Lazdijai, Kauno g. 15A	344	354
25	5923-0001-0223	Lazdijai, Vytauto g. 6	10	Nėra įregistruota
26	5923-0001-0222	Lazdijai, Vytauto g. 10	358	Įregistruota apsaugos zona, tačiau plotas nenurodytas
27	4400-0194-8116	Lazdijai, Vytauto g. 18	81	Nėra įregistruota
28	4400-4854-4725	Lazdijai, Lazdijų r. sav.	82	Nėra įregistruota

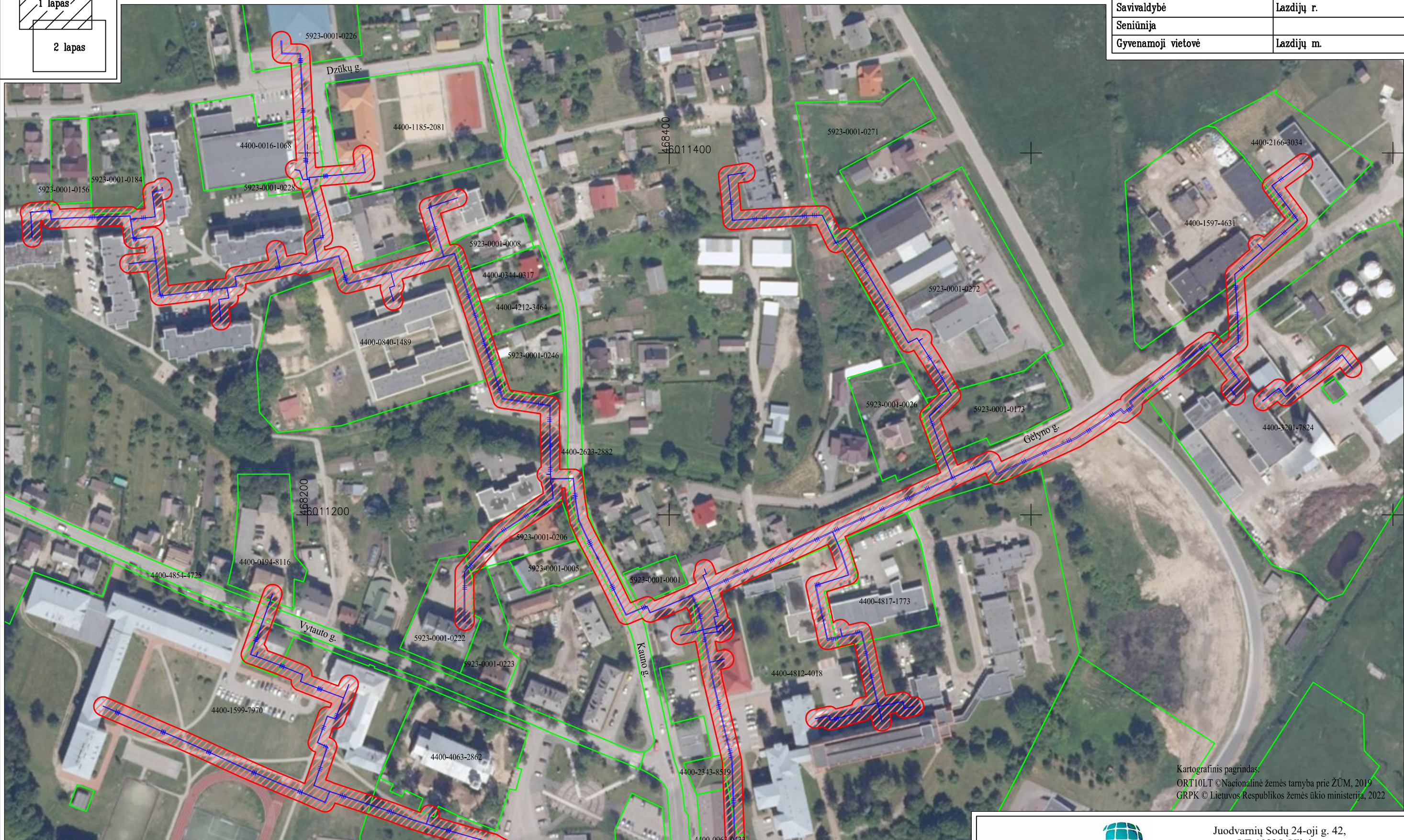
29	4400-1599-7970	Lazdijai, Vytauto g. 13	2912	2580
30	4400-4063-2862	Lazdijai, Vytauto g. 7	38	343
31	5923-0002-0298	Lazdijai, Kauno g. 5	74	Įregistruota apsaugos zona, tačiau plotas nenurodytas
32	4400-2343-8519	Lazdijai, Kauno g. 6B	22	27
33	4400-0963-0433	Lazdijai, Kauno g. 6A	267	392
34	5923-0001-0232	Lazdijai, Kauno g. 6	210	Įregistruota apsaugos zona, tačiau plotas nenurodytas
35	5923-0001-0231	Lazdijai, Kauno g. 4	613	Įregistruota apsaugos zona, tačiau plotas nenurodytas
36	4400-2055-8767	Lazdijai, Vilniaus g. 1	1748	1543
37	4400-4211-5151	Lazdijai, Lazdijos g. 3	862	817
38	5923-0001-0256	Lazdijai, Lazdijos g. 5	854	456
39	4400-2151-9226	Lazdijų r. sav., Lazdijų sen., Buktos k.	0,46	Nėra įregistruota
40	4400-3870-1792	Lazdijų r. sav., Lazdijų sen., Buktos k.	1	Nėra įregistruota
41	5923-0003-0221	Lazdijai, Vilniaus g. 13A	72	37
42	5923-0003-0214	Lazdijai, Vilniaus g. 17	773	Įregistruota apsaugos zona, tačiau plotas nenurodytas
43	5923-0003-0203	Lazdijai, Vilniaus g. 19	279	Įregistruota apsaugos zona, tačiau plotas nenurodytas
44	5923-0003-0205	Lazdijai, Vilniaus g. 15	0,26	Nėra įregistruota
45	4400-1289-4056	Lazdijai, Vilniaus g. 28	189	436
46	5923-0003-0224	Lazdijai, Senamiesčio g. 7	86	Nėra įregistruota
47	4400-0559-0454	Lazdijai, Vilniaus g. 22	50	121
48	5923-0003-0166	Lazdijai, Vilniaus g. 18	242	Nėra įregistruota
49	4400-1864-9815	Lazdijai, Senamiesčio g. 5	175	172
50	5923-0003-0091	Lazdijai, Senamiesčio g. 4	3	Nėra įregistruota
51	4400-1794-6637	Lazdijai, Vilniaus g. 6	1329	1480
52	4400-0016-1059	Lazdijai, Senamiesčio g. 6	131	148
53	4400-1605-2569	Lazdijai, Senamiesčio g. 8	995	1105
54	4400-1457-2606	Lazdijai, Parko g. 4	484	357
55	5923-0002-0341	Lazdijai, Sodų g. 10	434	427
56	4400-5026-9222	Lazdijai, Seinių g. 9	17	16
57	5923-0002-0307	Lazdijai, Seinių g. 16	224	Nėra įregistruota
58	4400-5954-3862	Lazdijai, Seinių g. 20	353	371
59	5923-0002-0117	Lazdijai, M. Gustaičio g. 4	3	Nėra įregistruota
60	5923-0002-0294	Lazdijai, Seinių g. 3	133	631

61	4400-1320-8434	Lazdijai, Seinių g. 1	129	Nėra įregistruota
62	4400-2487-4188	Lazdijai, Nepriklausomybės a. 6	118	150
63	4400-0370-2345	Lazdijai, Nepriklausomybės a. 4	421	253
64	5923-0002-0303	Lazdijai, Nepriklausomybės a. 2	162	Nėra įregistruota
65	5923-0002-0318	Lazdijai, Seinių g. 6B	36	Įregistruota apsaugos zona, tačiau plotas nenurodytas
66	5923-0002-0305	Lazdijai, Seinių g. 8	31	Nėra įregistruota
67	5923-0002-0131	Lazdijai, M. Gustaičio g. 10	17	Nėra įregistruota
68	4400-4081-6382	Lazdijai, M. Gustaičio g. 18	146	149
69	5923-0002-0321	Lazdijai, Dainavos g. 5	118	Įregistruota apsaugos zona, tačiau plotas nenurodytas
70	4400-4063-2840	Lazdijai, Dainavos g. 4	296	592



Lazdijų miesto šilumos perdavimo tinklų apsaugos zonų teritorijų planas M 1:2000

Kadastro vietovės pavadinimas:	Lazdijų m.
Savivaldybė	Lazdijų r.
Seniūnija	
Gyvenamoji vietovė	Lazdijų m.



Kartografinis pagrindas:
 ORT10LT © Nacionalinė žemės tarnyba prie ŽŪM, 2019
 GRPK © Lietuvos Respublikos žemės ūkio ministerija, 2022

Teritorijų, kuriose taikomos specialiosios žemės naudojimo sąlygos, sutartiniai ženklai:	
	Požeminis šilumotiekio vamzdis
	Šilumotiekio kameros kontūras
	Nekilnojamojo turto registre įregistruotų žemės sklypų ribos, unikalus Nr.
	Šilumos perdavimo tinklų apsaugos zona (po 5 metrus nuo esamų požeminio šilumotiekio tinklų)



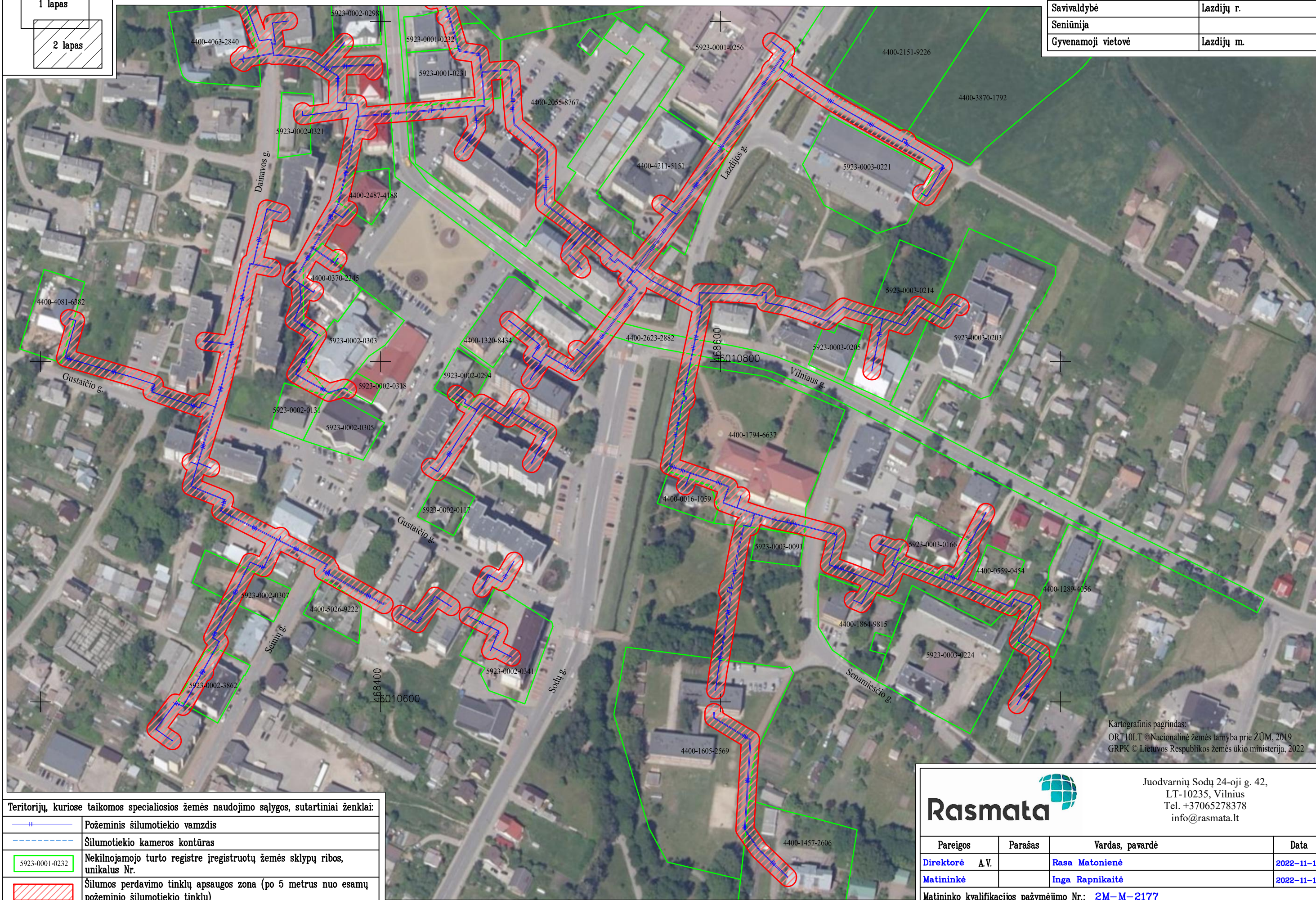
Juodvarnių Sodų 24-oji g. 42,
 LT-10235, Vilnius
 Tel. +37065278378
 info@rasmata.lt

Pareigos	Parašas	Vardas, pavardė	Data
Direktorė	A. V.	Rasa Matonienė	2022-11-18
Matininkė		Inga Rapnikaitė	2022-11-18

Matininko kvalifikacijos pažymėjimo Nr.: 2M-M-2177


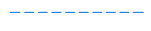
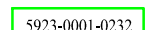

Lazdijų miesto šilumos perdavimo tinklų apsaugos zonų teritorijų planas M 1:2000

Kadastro vietovės pavadinimas:	Lazdijų m.
Savivaldybė	Lazdijų r.
Seniūnija	
Gyvenamoji vietovė	Lazdijų m.



Kartografinis pagrindas:
ORT10LT © Nacionalinė žemės tarnyba prie ŽŪM, 2019
GRPK © Lietuvos Respublikos žemės ūkio ministerija, 2022

Teritorijų, kuriose taikomos specialiosios žemės naudojimo sąlygos, sutartiniai ženklai:

	Požeminis šilumotiekio vamzdis
	Šilumotiekio kameros kontūras
	Nekilnojamojo turto registre įregistruotų žemės sklypų ribos, unikalus Nr.
	Šilumos perdavimo tinklų apsaugos zona (po 5 metrus nuo esamų požeminio šilumotiekio tinklų)

Rasmata 

Juodvarnių Sodų 24-oji g. 42,
LT-10235, Vilnius
Tel. +37065278378
info@rasmata.lt

Pareigos	Parašas	Vardas, pavardė	Data
Direktorė	A. V.	Rasa Matonienė	2022-11-18
Matininkė		Inga Rapnikaitė	2022-11-18

Matininko kvalifikacijos pažymėjimo Nr.: 2M-M-2177

DETALŪS METADUOMENYS

Dokumento sudarytojas (-ai)	Lietuvos Respublikos energetikos ministerija 302308327, Gedimino pr. 38, LT-01104 Vilnius
Dokumento pavadinimas (antraštė)	DĖL LAZDIJŲ MIESTO ŠILUMOS PERDAVIMO TINKLŲ APSAUGOS ZONŲ TERITORIJŲ PLANO PATVIRTINIMO
Dokumento registracijos data ir numeris	2023-01-19 Nr. 1-9
Dokumento gavimo data ir dokumento gavimo registracijos numeris	–
Dokumento specifikacijos identifikavimo žymuo	ADOC-V1.0
Parašo paskirtis	Suderinimas
Parašą sukūrusio asmens vardas, pavardė ir pareigos	Giedrė Šeškevičienė, Vyriausiasis specialistas, Energetinio saugumo grupė
Sertifikatas išduotas	GIEDRĖ ŠEŠKEVIČIENĖ, Lietuvos Respublikos energetikos ministerija LT
Parašo sukūrimo data ir laikas	2023-01-17 16:52:56 (GMT+02:00)
Parašo formatas	XAdES-EPES
Laiko žymoje nurodytas laikas	–
Informacija apie sertifikavimo paslaugų teikėją	ADIC CA-B, Asmens dokumentu israsymo centras prie LR VRM LT
Sertifikato galiojimo laikas	2021-11-30 10:54:13 – 2024-11-29 10:54:13
Parašo paskirtis	Suderinimas
Parašą sukūrusio asmens vardas, pavardė ir pareigos	Dovilė Kavaliauskienė, Patarėjas, Teisės ir personalo grupė
Sertifikatas išduotas	DOVILĖ KAVALIAUSKIENĖ LT
Parašo sukūrimo data ir laikas	2023-01-17 16:55:59 (GMT+02:00)
Parašo formatas	XAdES-EPES
Laiko žymoje nurodytas laikas	–
Informacija apie sertifikavimo paslaugų teikėją	EID-SK 2016, AS Certifitseerimiskeskus EE
Sertifikato galiojimo laikas	2022-10-30 11:26:13 – 2027-10-29 23:59:59
Parašo paskirtis	Pasirašymas
Parašą sukūrusio asmens vardas, pavardė ir pareigos	Dainius Kreivys, Ministras
Sertifikatas išduotas	DAINIUS KREIVYS, Lietuvos Respublikos energetikos ministerija LT
Parašo sukūrimo data ir laikas	2023-01-19 09:52:02 (GMT+02:00)
Parašo formatas	XAdES-T
Laiko žymoje nurodytas laikas	2023-01-19 09:52:10 (GMT+02:00)
Informacija apie sertifikavimo paslaugų teikėją	ADIC CA-B, Asmens dokumentu israsymo centras prie LR VRM LT
Sertifikato galiojimo laikas	2020-12-11 09:21:20 – 2023-12-11 09:21:20
Informacija apie būdus, naudotus metaduomenų vientisumui užtikrinti	"Registravimas" paskirties metaduomenų vientisumas užtikrintas naudojant "RCSC IssuingCA, VI Registru centras - i.k. 124110246 LT" išduotą sertifikatą "DBSIS, Informatikos ir ryšių departamentas prie Lietuvos Respublikos vidaus reikalų ministerijos, į.k.188774822 LT", sertifikatas galioja nuo 2022-05-19 16:48:06 iki 2025-05-18 16:48:06
Pagrindinio dokumento priedų skaičius	3
Pagrindinio dokumento priedamų dokumentų skaičius	–
Priedamo dokumento sudarytojas (-ai)	–
Priedamo dokumento pavadinimas (antraštė)	–
Priedamo dokumento registracijos data ir numeris	–
Programinės įrangos, kuria naudojantis sudarytas elektroninis dokumentas, pavadinimas	DBSIS, versija 3.5.71
Informacija apie elektroninio dokumento ir elektroninio (-ių) parašo (-ų) tikrinimą (tikrinimo data)	Atitinka specifikacijos keliamus reikalavimus. Visi dokumente esantys elektroniniai parašai galioja (2023-01-19 13:23:49)

DETALŪS METADUOMENYS**Paieškos nuoroda**

-

Papildomi metaduomenys

Nuorašą suformavo 2023-01-19 13:23:50 DBSIS