



LIETUVOS RESPUBLIKOS ENERGETIKOS MINISTRAS

ĮSAKYMAS

DĖL KAUNO MIESTO VILIJAMPOLĖS, ŽALIAKALNIO, EIGULIŲ, DAINAVOS IR
PETRAŠIŪNŲ MIKORAJONUOSE ESANČIŲ ŠILUMOS PERDAVIMO TINKLŲ
APSAUGOS ZONŲ PLANO (7K) PATVIRTINIMO

2023 m.

d. Nr.

Vilnius

Vadovaudamasis Lietuvos Respublikos specialiųjų žemės naudojimo sąlygų įstatymo 6 straipsnio 1 dalies 6 punktu, 8 straipsnio 2 dalimi, 141 straipsnio 3 dalimi, Lietuvos Respublikos Vyriausybės 2019 m. gruodžio 11 d. nutarimo Nr. 1248 „Dėl Lietuvos Respublikos specialiųjų žemės naudojimo sąlygų įstatymo įgyvendinimo“ 2.3 papunkčiu, Elektros tinklų, magistralinių dujotiekių ir naftotiekių (produktotiekių), skirstomųjų dujotiekių, šilumos perdavimo tinklų apsaugos zonų, magistralinių dujotiekių vietovės klasių teritorijų planų rengimo (nerengiant teritorijų planavimo dokumento ar žemės valdos projekto) ir tvirtinimo tvarkos aprašo, patvirtinto Lietuvos Respublikos energetikos ministro 2020 m. spalio 13 d. įsakymu Nr. 1-339 „Dėl Elektros tinklų, magistralinių dujotiekių ir naftotiekių (produktotiekių), skirstomųjų dujotiekių, šilumos perdavimo tinklų apsaugos zonų, magistralinių dujotiekių vietovės klasių teritorijų planų rengimo (nerengiant teritorijų planavimo dokumento ar žemės valdos projekto) ir tvirtinimo tvarkos aprašo patvirtinimo“, 18 punktu ir atsižvelgdamas į MB „Tigema“, atstovaujamos akcinei bendrovei „Kauno energija“ pagal 2022 m. spalio 13 d. įgaliojimą Nr. A-32(E)-32, 2022 m. gruodžio 29 d. prašymą „Prašymas organizuoti plano patvirtinimą“:

1. T v i r t i n u Kauno miesto Vilijampolės, Žaliakalnio, Eigulių, Dainavos ir Petrašiūnų mikrorajonuose esančių šilumos perdavimo tinklų apsaugos zonų planą (7K) (pridedama).

2. N u s t a t a u, kad šis įsakymas ir Kauno miesto Vilijampolės, Žaliakalnio, Eigulių, Dainavos ir Petrašiūnų mikrorajonuose esančių šilumos perdavimo tinklų apsaugos zonų planas (7K) skelbiami uždarosios akcinės bendrovės „Kauno energija“ interneto svetainėje www.kaunoenergija.lt.

Energetikos ministras

Dainius Kreivys

OBJEKTAS	KAUNO MIESTO VILIJAMPOLĖS, ŽALIAKALNIO, EIGULIŲ, DAINAVOS IR PETRAŠIŪNŲ MIKRRAJONUOSE ESANČIŲ ŠILUMOS PERDAVIMO TINKLŲ APSAUGOS ZONŲ PLANAS (7K)
PAVADINIMAS	APSAUGOS ZONŲ PLANAS M 1:2000
IŠLEIDIMO METAI	2022

Aiškinamasis raštas

Plano pavadinimas: Kauno miesto Vilijampolės, Žaliakalnio, Eigulių, Dainavos ir Petrašiūnų mikrorajonuose esančių šilumos perdavimo tinklų apsaugos zonų planas (7K)

Plano objektas: šilumos perdavimo tinklų apsaugos zonų nustatymas ir planų parengimas 7K šilumos perdavimo tinklų ilgis apie 13693,49 m . Šiluminių kamerų kiekis - 161 vnt

Plano teritorija: Kauno miesto Vilijampolės, Žaliakalnio, Eigulių, Dainavos ir Petrašiūnų mikrorajonai.

Plano iniciatorius: AB „Kauno energija“, Raudondvario pl. 84, LT-47179 Kaunas, tel. +370 800 11011, el. p. info@kaunoenergija.lt, interneto svetainės adresas: <https://www.kaunoenergija.lt>. Atsakingas asmuo – Diana Levanienė, el.p. d.levaniene@kaunoenergija.lt.

Plano rengėjas: MB „Tigema“, Pikulo g. 182-2, Kaunas, tel. 8655 42252, el.p. sarunas@tigema.lt, interneto svetainės adresas: www.tigema.lt. Projekto vadovas – Šarūnas Levanas, el. p. sarunas.levanas@gmail.com.

Plano rengimo teisinis pagrindas: Lietuvos Respublikos specialiųjų žemės naudojimo sąlygų įstatymas ir tarp AB „Kauno energija“ ir MB „Tigema“ 2022 m. birželio 14 d. pasirašyta Paslaugų teikimo sutartis Nr. MR-KE-P-107-602.

Plano tikslas: vadovaujantis Elektros tinklų, magistralinių dujotiekių ir naftotiekių (produktotiekių), skirstomųjų dujotiekių, šilumos perdavimo tinklų apsaugos zonų, magistralinių dujotiekių vietovės klasių teritorijų planų rengimo (nerengiant teritorijų planavimo dokumento ar žemės valdos projekto) ir tvirtinimo tvarkos aprašu parengti Kauno miesto Vilijampolės, Žaliakalnio, Eigulių, Dainavos ir Petrašiūnų mikrorajonuose esančių šilumos perdavimo tinklų ir susijusios infrastruktūros apsaugos zonų planą.

Teisinis pagrindas: Planas parengtas vadovaujantis:

- Lietuvos Respublikos kelių įstatymu;
 - Lietuvos Respublikos geodezijos ir kartografijos įstatymu;
 - Lietuvos Respublikos miškų įstatymu;
 - Lietuvos Respublikos nekilnojamojo kultūros paveldo apsaugos įstatymu;
 - Lietuvos Respublikos nekilnojamojo turto kadastro įstatymu;
 - Lietuvos Respublikos nekilnojamojo turto registro įstatymu;
 - Lietuvos Respublikos savivaldybių infrastuktūros plėtros įstatymu;
 - Lietuvos Respublikos specialiųjų žemės naudojimo sąlygų įstatymu (toliau – **SŽNS įstatymas**);
 - Lietuvos Respublikos statybos įstatymu;
 - Lietuvos Respublikos šilumos ūkio įstatymu;
 - Lietuvos Respublikos teritorijų planavimo įstatymu;
 - Lietuvos Respublikos vietos savivaldos įstatymu;
 - Lietuvos Respublikos žemės įstatymu;
 - Lietuvos Respublikos Vyriausybės 2019 m. gruodžio 11 d. nutarimu Nr. 1248 „Dėl Lietuvos Respublikos specialiųjų žemės naudojimo sąlygų įstatymo įgyvendinimo“;
 - Lietuvos Respublikos Vyriausybės 2014 m. balandžio 23 d. nutarimu Nr. 379 „Dėl Nekilnojamojo turto registro nuostatų patvirtinimo“;
 - Lietuvos Respublikos Vyriausybės 2002 m. balandžio 15 d. nutarimu Nr. 534 „Dėl Nekilnojamojo turto kadastro nuostatų patvirtinimo“;
 - Lietuvos Respublikos energetikos ministro 2020 m. spalio 13 d. įsakymu Nr. 1-339 „Dėl Elektros tinklų, magistralinių dujotiekių ir naftotiekių (produktotiekių), skirstomųjų dujotiekių, šilumos perdavimo tinklų apsaugos zonų, magistralinių dujotiekių vietovės klasių teritorijų planų
-

rengimo (nerengiant teritorijų planavimo dokumento ar žemės valdos projekto) ir tvirtinimo tvarkos aprašo patvirtinimo“ (toliau – **Tvarkos aprašas**);

– Valstybinės geodezijos ir kartografijos tarnybos prie Lietuvos Respublikos Vyriausybės direktoriaus 2000 m. birželio 19 d. įsakymu Nr. 45 „Dėl Techninių reikalavimų reglamento GKTR 2.11.03:2014 „Topografinių erdviųjų objektų rinkinys ir topografinių erdviųjų objektų sutartiniai ženklai“ patvirtinimo“;

– Lietuvos Respublikos žemės ūkio ministro 2019 m. gruodžio 16 d. įsakymu Nr. 3D- 700 „Dėl Teritorijų, kuriose taikomos specialiosios žemės naudojimo sąlygos, erdviųjų duomenų rinkinio specifikacijos patvirtinimo“ (toliau – **Rinkinio specifikacija**).

Plano rengimas

Plano iniciatorius – AB „Kauno energija“ turi teisę vykdyti šilumos tiekimo veiklą Kauno ir Jurbarko miestuose bei Kauno rajone (Akademijos mstl., Ežerėlio m., Domeikavos k., Garliavos m., Girionių k., Neveronių k., Raudondvario k.). Taip pat bendrovė tiekia karštą vandenį (vykdo karšto vandens tiekėjo veiklą) daliai daugiabučių gyvenamųjų namų Kaune ir Jurbarke bei Kauno rajone tiems vartotojams, kurie teisės aktų nustatyta tvarka bendrovę pasirinko kaip karšto vandens tiekėją.

Vadovaujantis SŽNS įstatymo nuostatomis, Plano iniciatorius turi pareigą atlikti žymas, registruoti šilumos tinklus ir susijusios infrastruktūros objektų, įrengtų iki SŽNS įstatymo įsigaliojimo dienos, apsaugos zonas Nekilnojamojo turto registre ir Nekilnojamojo turto kadastrė.

Vadovaujantis Tvarkos aprašo 8 punkto nuostatomis, Planas parengtas naudojant šiuos aktualius duomenis:

- Plano iniciatoriaus pateiktą aktualią šilumos tinklų ir susijusios infrastruktūros objektų faktinės padėties grafinių duomenų informaciją, kurie Plano grafinėje dalyje žymimi vadovaujantis Tvarkos aprašo 6.2.2 punkte nurodytu 0,1 m tikslumu;

- Nekilnojamo turto kadastro duomenimis (duomenų teikėjas: VĮ „Registru centras“);

- 2022 m. Lietuvos Respublikos georeferentinio pagrindo kadastro erdviųjų duomenų rinkinį GRPK (duomenų teikėjas: Lietuvos Respublikos žemės ūkio ministerija);

- 2021 m. LR teritorijos M 1:10000 skaitmeninį rastrinį ortofotografinį žemėlapij ORT10LT (duomenų teikėjas: Nacionalinė žemės tarnyba prie Žemės ūkio ministerijos).

Brėžinyje šilumos tinklai ir susijusios infrastruktūros objektai atvaizduoti sutartiniais ženklais, kurie reglamentuoti techninių reikalavimų reglamente GKTR 2.11.03:2014 „Topografinių 4 erdviųjų objektų rinkinys ir topografinių erdviųjų objektų sutartiniai ženklai“. Plano erdviųjų duomenų rinkinys sudarytas vadovaujantis Rinkinio specifikacija.

Už tinkamą apsaugos zonos ir teritorijos dydžio nurodymą ir šios apsaugos zonos ir teritorijos pažymėjimą brėžinyje atsakingas Plano rengėjas.

Planu nustatomų šilumos tinklų ir susijusios infrastruktūros objektų apsaugos zonų pločiai atitinka SŽNS įstatymo III skyriaus „Inžinerinė infrastruktūra“ 12 skirsnio „Šilumos perdavimo tinklų apsaugos zonos ir jose taikomos specialiosios žemės naudojimo sąlygos“ 48 straipsnio nuostatas:

- Antžeminių šilumos perdavimo tinklų vamzdynų (GKODAS: az651) ir požeminių šilumos bei karšto vandens perdavimo tinklų vamzdynų (GKODAS: az652) apsaugos zona – išilgai antžeminio šilumos perdavimo tinklų vamzdyno ar požeminių šilumos bei karšto vandens perdavimo tinklų vamzdyno esanti žemės juosta, kurios ribos yra po 5 metrus į abi puses nuo kanalo (arba vamzdyno, jeigu vamzdynas paklotas bekanaliu būdu) išorinių ribų ir žemė po šia juosta.

- Šiluminių kamerų, sklendžių priežiūros statinių, drenažo šulinių, termofikacinio vandens bei drenažo siurblių, grupinių šilumos punktų (GKODAS: az653) apsaugos zona – 5 metrų pločio žemės juosta aplink šių įrenginių ir (ar) statinių išorines ribas ir žemė po šia juosta.

Ūkinės veiklos apribojimai nustatyti SŽNS įstatymo III skyriuje „Inžinerinė infrastruktūra“ 12 skirsnyje „Šilumos perdavimo tinklų apsaugos zonos ir jose taikomos specialiosios žemės naudojimo sąlygos“.

Šilumos perdavimo tinklų apsaugos zonose draudžiama:

- pilti druskas (išskyrus atvejus, kai druska barstomi keliai), chemines medžiagas, kurios gali pakenkti šilumos perdavimo tinklams ar jų dalims, atliekas;
- gadinti, užtvirti ar užversti kelius, skirtus privažiuoti prie šilumos perdavimo tinklų;
- 2 metrų atstumu į abi puses nuo tinklo kanalo (vamzdyno, drenažo) išorinių ribų sodinti ir auginti želdinius (išskyrus žolinius augalus). Likusioje šilumos perdavimo tinklų apsaugos zonoje sodinant ir (ar) auginant želdinius, šiems darbams vykdyti turi būti gautas šilumos perdavimo tinklų savininko ar valdytojo pritarimas šio straipsnio 2 dalyje nurodyta tvarka.
- Šilumos perdavimo tinklų apsaugos zonose, Statybos įstatyme, Teritorijų planavimo įstatyme ar energetikos ministro nustatyta tvarka negavus šių šilumos perdavimo tinklų savininko ar valdytojo pritarimo (derinimo) projektui ar numatomai veiklai, draudžiama:
 - statyti, rekonstruoti, griauti statinius ir įrengti, išardyti įrenginius;
 - keisti žemės paviršiaus altitudes (kasti gruntą arba užpilti papildomą grunto sluoksnį);
 - dirbti smūginiais ir (ar) vibraciją sukeliančiais mechanizmais, vykdyti grunto sprogdinimo darbus;
 - vykdyti žemės darbus ar požeminius darbus didesniame kaip 0,3 metro gylyje;
 - statyti ir (ar) įrengti sporto, žaidimų aikšteles, stadionus, turgavietes, lauko teatrus, pramogų zonas ir kitus viešam susibūrimui skirtus inžinerinius statinius ir įrenginius, degalines, pavojingų medžiagų talpyklas, saugyklas ir sąvartynus, motorinių transporto priemonių ir (ar) mechanizmų sustojimo vietas, stovėjimo ir saugojimo aikšteles;
 - sandėliuoti bet kokias medžiagas, išskyrus medžiagas, skirtas šilumos perdavimo tinklų ir jų technologinių priklausinių statybos ir remonto darbams;
 - vykdyti tiesioginius žemės gelmių geologinius tyrimus ir kitus darbus, susijusius su gręžinių įrengimu ir grunto (išskyrus dirvą) bandinių ėmimu;
 - tiesti kitus inžinerinius tinklus.

Šilumos perdavimo tinklų savininkas ar valdytojas nepritaria projektui ar numatomai veiklai, jeigu šio straipsnio 2 dalyje nurodyti darbai pažeis šilumos perdavimo tinklų techninės saugos reikalavimus ir (ar) kels pavojų aplinkai, žmonių turtui, jų gyvybei ar sveikatai.

Rengiant Planą buvo atlikta žemės sklypų, kurie patenka į šilumos tinklų ir susijusios infrastruktūros objektų apsaugos zonas, duomenų analizė.

Bendras žemės sklypų, kurie patenka į šilumos tinklų ir susijusios infrastruktūros objektų apsaugos zonas Kauno miesto Vilijampolės, Žaliakalnio, Eigulių, Dainavos ir Petrašiūnų mikrorajonų 7K magistralės teritorijose skaičius – 117, valstybės žemės plotų – 55. Iš jų:

- bendras žemės sklypų, kuriems Planu nustatomos šilumos tinklų apsaugos zonos, skaičius – 117 vnt., plotas – 3,7304 ha;
- bendras žemės sklypų, kuriems įregistruotos, bet Planu tikslinamos šilumos tinklų apsaugos zonos, skaičius – 103 vnt., plotas – 3,5199 ha;
- bendras valstybės žemės plotų, kuriems žemės sklypai nesuformuoti ir kurie patenka į Planu nustatomas šilumos tinklų apsaugos zona, skaičius – 55 vnt., plotas – 11,0371 ha;
- naikinamų apsaugos zonų nėra.

Konkretizuoti duomenys apie kiekvieną žemės sklypą ir žemės plotą, kuriame žemės sklypai nesuformuoti ir kuriems reikia nustatyti, patikslinti šilumos tinklų apsaugos zonas, pateikti 1 ir 2 lentelėse.

Atkreipiame dėmesį, kad atliekant konkretaus turto (žemės sklypo(-ų)) kadastrinius matavimus, jeigu jų metu nustatomos ar tikslinamos sklypo (-ų) ribos, Planu nustatytų šilumos

tinklų ir susijusios infrastruktūros apsaugos zonų plotai, patenkantys į tokio sklypo ribas, turi būti perskaičiuoti. Vadovaujantis Turto kadastro nuostatų 12 punktu, nekilnojamųjų daiktų kadastro duomenis nustato ar tikslina Lietuvos Respublikos nekilnojamojo turto kadastro įstatyme nurodyti asmenys.

Plano viešinimas ir tvirtinimas, specialiųjų žemės naudojimo sąlygų taikymo pradžia ir kompensavimo tvarka

Vadovaujantis Tvarco aprašo III skirsnio nuostatomis, Plano iniciatorius kreipiasi į Lietuvos Respublikos energetikos ministeriją (toliau – Energetikos ministerija), pateikdamas prašymą organizuoti parengto Plano patvirtinimą (toliau – prašymas). Parengtas Planas, gavus Plano iniciatoriaus prašymą ir priėmus sprendimą teikti Planą tvirtinti, teikiamas tvirtinti energetikos ministrui. Sprendimą teikti Planą tvirtinti priima ir Planą energetikos ministrui teikia tvirtinti Energetikos ministerijos struktūrinis padalinys.

Energetikos ministerijos struktūrinis padalinys ne vėliau kaip kitą darbo dieną po pranešimo išsiuntimo Plano iniciatoriui paskelbia informaciją apie parengtą ir pateiktą tvirtinti Planą Energetikos ministerijos interneto svetainėje.

Likus ne mažiau kaip 10 darbo dienų iki Energetikos ministro įsakymo dėl Plano patvirtinimo pasirašymo dienos, Plano iniciatorius informuoja apie parengtą ir tvirtinti pateiktą Planą, nurodant kur galima su juo susipažinti. Informacija turi būti paskelbta Kauno miesto savivaldybės internetinėje svetainėje. Energetikos ministerijos struktūrinis padalinys informaciją paskelbia Energetikos ministerijos interneto svetainėje.

Likus ne mažiau kaip 10 darbo dienų iki energetikos ministro įsakymo dėl Plano patvirtinimo pasirašymo dienos, šio įsakymo projektas ar nuoroda, kur galima susipažinti su šiuo projektu, paskelbiamas nacionaliniame ir vietiniame laikraštyje, Kauno miesto savivaldybės interneto svetainėje ir Energetikos ministerijos interneto svetainėje.

Vadovaujantis SŽNS įstatymo II skyriaus II skirsnio nuostatomis, Plano iniciatorius per 15 darbo dienų nuo Plano patvirtinimo dienos raštu (siunčiant paštu) praneša žemės sklypo, kuriame numatoma taikyti specialiąsias žemės naudojimo sąlygas, savininkui, valstybinės ar savivaldybės žemės patikėtiniui, taip pat fiziniam ar juridiniam asmeniui arba kitai organizacijai ar jų padaliniams, naudojantiems žemę pagal Nekilnojamojo turto registre įregistruotą sutartį, ir (ar) šioje nustatytoje teritorijoje esančių Nekilnojamojo turto registre įregistruotų nekilnojamųjų daiktų savininkams ar patikėtiniams jų deklaruotos gyvenamosios vietos ar buveinės adresu, nurodydamas konkrečias nustatytas šiame įstatyme nurodytas teritorijas ir jose taikytinas specialiąsias žemės naudojimo sąlygas (arba pateikia nuorodą, kur su jomis galima susipažinti) ir sprendimą, kuriuo buvo patvirtintas teritorijų planavimo dokumentas arba sprendimą, kuriuo buvo patvirtintas atitinkamos teritorijos planas. Tuo pačiu raštu informuojama apie teisę kreiptis į konkretų subjektą (nurodant jo pavadinimą, juridinio asmens arba kitos organizacijos ar jų padalinių kodą, buveinę, kontaktinius duomenis arba fizinio asmens vardą, pavardę, deklaruotą gyvenamąją vietą, kontaktinius duomenis) dėl SŽNS įstatymo 13 straipsnio 1 dalyje nurodytos kompensacijos sumokėjimo.

Prašymą įrašyti Plane nustatytas šilumos tinklų ir susijusios infrastruktūros objektų apsaugos zonas į Nekilnojamojo turto kadastrą ir Nekilnojamojo turto registrą kartu su Nekilnojamojo turto kadastro nuostatuose nurodytais dokumentais arba prašymą įregistruoti į Nekilnojamojo turto registrą Plano iniciatorius pateikia SŽNS įstatymo 9 straipsnyje, 141 straipsnio 3 ir 13 dalyse nurodyta tvarka.

Specialiosios žemės naudojimo sąlygos Nekilnojamojo turto registre įregistruotam žemės sklypui (jo daliai) taikomos nuo žymos apie nustatytas šiame įstatyme nurodytas teritorijas žemės sklypo registro įrašė padarymo dienos.

Kompensaciją išmoka asmuo, suinteresuotas ūkinės veiklos vykdymu – AB „Kauno energija“.

Kompensacija nemokama kai ūkinei ir (ar) kitokiai veiklai, dėl kurios turėjo būti nustatytos SŽNS įstatyme nurodytos teritorijos, statybą leidžiantys dokumentai buvo išduoti, projektai, kuriems įstatymų nustatytais atvejais šie dokumentai neišduodami, buvo suderinti ir (ar) ši veikla buvo pradėta vykdyti iki 1992 m. gegužės 11 d. ir SŽNS įstatymo 13 straipsnio 5 dalyje nurodytais atvejais.

I priedas. Žemės sklypų, patenkančių į Kauno miesto Vilijampolės, Žaliakalnio, Eigulių, Dainavos ir Petrašiūnų mikrorajonuose, esančių šilumos perdavimo tinklų apsaugos zonų planą (7K), sąrašas

Eil. Nr.	Žemės sklypo unikalus numeris	Žemės sklypo kadastrinis numeris	Žemės sklypo plotas, m ²	Žemės sklypo matavimų tipas		Žemės sklypo paskiris	Žemės sklypo naudojimo būdas/pobūdis	Įrašyta specialioji žemės naudojimo sąlyga (plotas)
				Kadastriniai matavimai	LKS-94			
1	4400-1594-3945	1901/0045:91	852	Kadastriniai matavimai	LKS-94	Kita	Komercinės paskirties objektų teritorijos	Šilumos perdavimo tinklų apsaugos zonos (III skyrius, dvyliktasis skirsnis) (0.0144 ha)
2	1901-0044-0109	1901/0044:109	829	Kadastriniai matavimai	Kitos matavimų sistemos	Kita	Gyvenamosios teritorijos/Mažaaukščių gyvenamųjų namų statybos	Šilumos perdavimo tinklų apsaugos zonos (III skyrius, dvyliktasis skirsnis) (0.0000 ha)
3	1901-0045-0074	1901/0045:74	282	Kadastriniai matavimai	Kitos matavimų sistemos	Kita	Komercinės paskirties objektų teritorijos	Šilumos perdavimo tinklų apsaugos zonos (III skyrius, dvyliktasis skirsnis) (0.0000 ha)
4	1901-0025-0106	1901/0025:106	596	Kadastriniai matavimai	Kitos matavimų sistemos	Kita	Gyvenamosios teritorijos/Mažaaukščių gyvenamųjų namų statybos	Šilumos perdavimo tinklų apsaugos zonos (III skyrius, dvyliktasis skirsnis) (0.0000 ha)
5	1901-0024-0129	1901/0024:129	665	Kadastriniai matavimai	Kitos matavimų sistemos	Kita	Gyvenamosios teritorijos/Mažaaukščių gyvenamųjų namų statybos	Šilumos perdavimo tinklų apsaugos zonos (III skyrius, dvyliktasis skirsnis) (0.0000 ha)
6	4400-3862-1631	1901/0025:55	1558	Kadastriniai matavimai	LKS-94	Kita	Daugiabučių gyvenamųjų pastatų ir bendrabučių teritorijos	Šilumos perdavimo tinklų apsaugos zonos (III skyrius, dvyliktasis skirsnis) (0.0466 ha)
7	4400-1966-1202	1901/0035:12	976	Kadastriniai matavimai	LKS-94	Kita	Komercinės paskirties objektų teritorijos	Šilumos perdavimo tinklų apsaugos zonos (III skyrius, dvyliktasis skirsnis) (0.0818 ha)
8	4400-2839-1670	1901/0025:51	222	Kadastriniai matavimai	LKS-94	Kita	Vienbučių ir dvibučių gyvenamųjų pastatų teritorijos	Šilumos perdavimo tinklų apsaugos zonos (III skyrius, dvyliktasis skirsnis) (0.0147 ha)
9	4400-5075-1314	1901/0044:211	2197	Kadastriniai matavimai	LKS-94	Kita	Komercinės paskirties objektų teritorijos/Daugiabučių gyvenamųjų pastatų ir bendrabučių teritorijos	Šilumos perdavimo tinklų apsaugos zonos (III skyrius, dvyliktasis skirsnis) (0.1381 ha)
10	1901-0045-0001	1901/0045:1	272	Kadastriniai matavimai	Kitos matavimų sistemos	Kita	Komercinės paskirties objektų teritorijos	
11	4400-1945-1037	1901/0018:98	5560	Kadastriniai matavimai	Kitos matavimų sistemos	Kita	Komercinės paskirties objektų teritorijos/Rekreacinės teritorijos	Šilumos perdavimo tinklų apsaugos zonos (III skyrius, dvyliktasis skirsnis) (0.0642 ha)
12	1901-0044-0004	1901/0044:4	577	Kadastriniai matavimai	Kitos matavimų sistemos	Kita	Gyvenamosios teritorijos/Mažaaukščių gyvenamųjų namų statybos	
13	1901-0036-0137	1901/0036:137	3031	Kadastriniai matavimai	LKS-94	Kita	Visuomeninės paskirties teritorijos	Šilumos perdavimo tinklų apsaugos zonos (III skyrius, dvyliktasis skirsnis) (0.0334 ha)
14	1901-0036-0127	1901/0036:127	700	Kadastriniai matavimai	Kitos matavimų sistemos	Kita	Komercinės paskirties objektų teritorijos	Šilumos perdavimo tinklų apsaugos zonos (III skyrius, dvyliktasis skirsnis) (0.0000 ha)
15	1901-0036-0046	1901/0036:46	8423	Kadastriniai matavimai	LKS-94	Kita	Pramonės ir sandėliavimo objektų teritorijos	Šilumos perdavimo tinklų apsaugos zonos (III skyrius, dvyliktasis skirsnis) (0.107 ha)
16	1901-0036-0080	1901/0036:80	4076	Kadastriniai matavimai	LKS-94	Kita	Daugiabučių gyvenamųjų pastatų ir bendrabučių teritorijos/Komercinės paskirties objektų teritorijos/Susisiekimo ir inžinerinių komunikacijų aptarnavimo objektų teritorijos	Šilumos perdavimo tinklų apsaugos zonos (III skyrius, dvyliktasis skirsnis) (0.106 ha)
17	1901-0025-0002	1901/0025:2	22	Kadastriniai matavimai	LKS-94	Kita	Pramonės ir sandėliavimo objektų teritorijos	
18	1901-0044-0003	1901/0044:3	735	Kadastriniai matavimai	Kitos matavimų sistemos	Kita	Gyvenamosios teritorijos/Mažaaukščių gyvenamųjų namų statybos	Šilumos perdavimo tinklų apsaugos zonos (III skyrius, dvyliktasis skirsnis) (0.0000 ha)

19	4400-1703-2405	1901/0036:173	16694	Kadastriniai matavimai	Kitos matavimų sistemos	Kita	Visuomeninės paskirties teritorijos	Šilumos perdavimo tinklų apsaugos zonos (III skyrius, dvyliktasis skirsnis) (0.0000 ha)
20	4400-5298-862	1901/0045:78	186	Kadastriniai matavimai	Kitos matavimų sistemos	Kita	Komercinės paskirties objektų teritorijos	Šilumos perdavimo tinklų apsaugos zonos (III skyrius, dvyliktasis skirsnis) (0.0028 ha)
21	1901-0025-0109	1901/0025:109	507	Kadastriniai matavimai	Kitos matavimų sistemos	Kita	Gyvenamosios teritorijos/Mažaaukščių gyvenamųjų namų statybos	Šilumos perdavimo tinklų apsaugos zonos (III skyrius, dvyliktasis skirsnis) (0.0000 ha)
22	4400-4083-9378	1901/0045:99	646	Kadastriniai matavimai	LKS-94	Kita	Daugiabučių gyvenamųjų pastatų ir bendrabučių teritorijos	Šilumos perdavimo tinklų apsaugos zonos (III skyrius, dvyliktasis skirsnis) (0.0132 ha)
23	1901-0025-0010	1901/0025:10	514	Kadastriniai matavimai	Kitos matavimų sistemos	Kita	Gyvenamosios teritorijos/Mažaaukščių gyvenamųjų namų statybos	Šilumos perdavimo tinklų apsaugos zonos (III skyrius, dvyliktasis skirsnis) (0.0000 ha)
24	1901-0044-0026	1901/0044:26	4232	Kadastriniai matavimai	Kitos matavimų sistemos	Kita	Komercinės paskirties objektų teritorijos	Šilumos perdavimo tinklų apsaugos zonos (III skyrius, dvyliktasis skirsnis) (0.0000 ha)
25	1901-0036-0025	1901/0036:25	1420	Kadastriniai matavimai	Kitos matavimų sistemos	Kita	Komercinės paskirties objektų teritorijos	Šilumos perdavimo tinklų apsaugos zonos (III skyrius, dvyliktasis skirsnis) (0.0000 ha)
26	1901-0045-0072	1901/0045:72	635	Kadastriniai matavimai	Kitos matavimų sistemos	Kita	Gyvenamosios teritorijos/Mažaaukščių gyvenamųjų namų statybos	Šilumos perdavimo tinklų apsaugos zonos (III skyrius, dvyliktasis skirsnis) (0.0000 ha)
27	1901-0044-0011	1901/0044:11	468	Kadastriniai matavimai	Kitos matavimų sistemos	Kita	Gyvenamosios teritorijos/Mažaaukščių gyvenamųjų namų statybos	Šilumos perdavimo tinklų apsaugos zonos (III skyrius, dvyliktasis skirsnis) (0.0000 ha)
28	4400-2143-2357	1901/0036:180	207028	Kadastriniai matavimai	LKS-94	Kita	Atskirųjų želdynų teritorijos	Šilumos perdavimo tinklų apsaugos zonos (III skyrius, dvyliktasis skirsnis) (0.05 ha)
29	1901-0044-0018	1901/0044:18	1028	Kadastriniai matavimai	Kitos matavimų sistemos	Kita	Komercinės paskirties objektų teritorijos	Šilumos perdavimo tinklų apsaugos zonos (III skyrius, dvyliktasis skirsnis) (0.017 ha)
30	1901-0045-0046	1901/0045:46	485	Kadastriniai matavimai	Kitos matavimų sistemos	Kita	Gyvenamosios teritorijos/Mažaaukščių gyvenamųjų namų statybos	
31	1901-0024-0068	1901/0024:68	801	Kadastriniai matavimai	Kitos matavimų sistemos	Kita	Gyvenamosios teritorijos/Mažaaukščių gyvenamųjų namų statybos	Šilumos perdavimo tinklų apsaugos zonos (III skyrius, dvyliktasis skirsnis) (0.0000 ha)
32	4400-1152-0079	1901/0034:184	793	Kadastriniai matavimai	Kitos matavimų sistemos	Kita	Gyvenamosios teritorijos/Mažaaukščių gyvenamųjų namų statybos	Šilumos perdavimo tinklų apsaugos zonos (III skyrius, dvyliktasis skirsnis) (0.0000 ha)
33	1901-0044-0015	1901/0044:15	987	Kadastriniai matavimai	Kitos matavimų sistemos	Kita	Vienbučių ir dvibučių gyvenamųjų pastatų teritorijos	Šilumos perdavimo tinklų apsaugos zonos (III skyrius, dvyliktasis skirsnis) (0.0000 ha)
34	4400-1786-3120	1901/0024:155	117	Kadastriniai matavimai	Kitos matavimų sistemos	Kita	Susisiekimo ir inžinerinių komunikacijų aptarnavimo objektų teritorijos	Šilumos perdavimo tinklų apsaugos zonos (III skyrius, dvyliktasis skirsnis) (0.0000 ha)
35	1901-0044-0084	1901/0044:84	1550	Kadastriniai matavimai	Kitos matavimų sistemos	Kita	Gyvenamosios teritorijos/Mažaaukščių gyvenamųjų namų statybos	Šilumos perdavimo tinklų apsaugos zonos (III skyrius, dvyliktasis skirsnis) (0.0000 ha)
36	1901-0045-0071	1901/0045:71	342	Kadastriniai matavimai	Kitos matavimų sistemos	Kita	Gyvenamosios teritorijos/Mažaaukščių gyvenamųjų namų statybos	Šilumos perdavimo tinklų apsaugos zonos (III skyrius, dvyliktasis skirsnis) (0.0000 ha)
37	1901-0034-0094	1901/0034:94	592	Kadastriniai matavimai	Kitos matavimų sistemos	Kita	Gyvenamosios teritorijos/Mažaaukščių gyvenamųjų namų statybos	Šilumos perdavimo tinklų apsaugos zonos (III skyrius, dvyliktasis skirsnis) (0.0000 ha)
38	4400-5431-7418	1901/0024:176	2779	Kadastriniai matavimai	LKS-94	Kita	Daugiabučių gyvenamųjų pastatų ir bendrabučių teritorijos	Šilumos perdavimo tinklų apsaugos zonos (III skyrius, dvyliktasis skirsnis) (0.0561 ha)
39	4400-5414-0159	1901/0023:114	406	Kadastriniai matavimai	LKS-94	Kita	Vienbučių ir dvibučių gyvenamųjų pastatų teritorijos	Šilumos perdavimo tinklų apsaugos zonos (III skyrius, dvyliktasis skirsnis) (0.0112 ha)
40	4400-0796-9860	1901/0036:159	3802	Kadastriniai matavimai	Kitos matavimų sistemos	Kita	Visuomeninės paskirties teritorijos	Šilumos perdavimo tinklų apsaugos zonos (III skyrius, dvyliktasis skirsnis) (0.156 ha)
41	4400-1220-6367	1901/0025:173	717	Kadastriniai matavimai	Kitos matavimų sistemos	Kita	Gyvenamosios teritorijos/Mažaaukščių gyvenamųjų namų statybos	
42	1901-0035-0008	1901/0035:8	200	Kadastriniai matavimai	Kitos matavimų sistemos	Kita	Susisiekimo ir inžinerinių komunikacijų aptarnavimo objektų teritorijos	Šilumos perdavimo tinklų apsaugos zonos (III skyrius, dvyliktasis skirsnis) (0.0000 ha)

43	4400-0578-5940	1901/0035:9	887	Kadastriniai matavimai	Kitos matavimų sistemos	Kita	Komercinės paskirties objektų teritorijos	Šilumos perdavimo tinklų apsaugos zonos (III skyrius, dvyliktasis skirsnis) (0.025 ha)
44	1901-0044-0006	1901/0044:6	559	Kadastriniai matavimai	Kitos matavimų sistemos	Kita	Gyvenamosios teritorijos/Mažaaukščių gyvenamųjų namų statybos	Šilumos perdavimo tinklų apsaugos zonos (III skyrius, dvyliktasis skirsnis) (0.0000 ha)
45	1901-0025-0031	1901/0025:31	700	Kadastriniai matavimai	Kitos matavimų sistemos	Kita	Gyvenamosios teritorijos/Mažaaukščių gyvenamųjų namų statybos	
46	4400-2373-9584	1901/0036:184	2405	Kadastriniai matavimai	LKS-94	Kita	Komercinės paskirties objektų teritorijos/Daugiabučių gyvenamųjų pastatų ir bendrabučių teritorijos	Šilumos perdavimo tinklų apsaugos zonos (III skyrius, dvyliktasis skirsnis) (0.0084 ha)
47	4400-2949-2046	1901/0035:17	6377	Kadastriniai matavimai	LKS-94	Kita	Komercinės paskirties objektų teritorijos/Daugiabučių gyvenamųjų pastatų ir bendrabučių teritorijos	Šilumos perdavimo tinklų apsaugos zonos (III skyrius, dvyliktasis skirsnis) (0.0084 ha)
48	1901-0044-0035	1901/0044:35	904	Kadastriniai matavimai	Kitos matavimų sistemos	Kita	Gyvenamosios teritorijos/Mažaaukščių gyvenamųjų namų statybos	Šilumos perdavimo tinklų apsaugos zonos (III skyrius, dvyliktasis skirsnis) (0.0000 ha)
49	1901-0026-0028	1901/0026:28	588	Kadastriniai matavimai	Kitos matavimų sistemos	Kita	Vienbučių ir dvibučių gyvenamųjų pastatų teritorijos	Šilumos perdavimo tinklų apsaugos zonos (III skyrius, dvyliktasis skirsnis) (0.0107 ha)
50	1901-0044-0016	1901/0044:16	754	Kadastriniai matavimai	Kitos matavimų sistemos	Kita	Gyvenamosios teritorijos/Mažaaukščių gyvenamųjų namų statybos	Šilumos perdavimo tinklų apsaugos zonos (III skyrius, dvyliktasis skirsnis) (0.0000 ha)
51	1901-0033-0016	1901/0033:16	14090	Kadastriniai matavimai	LKS-94	Kita	Komercinės paskirties objektų teritorijos	Šilumos perdavimo tinklų apsaugos zonos (III skyrius, dvyliktasis skirsnis) (0.0777 ha)
52	1901-0034-0040	1901/0034:40	9814	Kadastriniai matavimai	LKS-94	Kita	Pramonės ir sandėliavimo objektų teritorijos/Komercinės paskirties objektų teritorijos	Šilumos perdavimo tinklų apsaugos zonos (III skyrius, dvyliktasis skirsnis) (0.138 ha)
53	1901-0044-0060	1901/0044:60	782	Kadastriniai matavimai	Kitos matavimų sistemos	Kita	Gyvenamosios teritorijos/Mažaaukščių gyvenamųjų namų statybos	Šilumos perdavimo tinklų apsaugos zonos (III skyrius, dvyliktasis skirsnis) (0.0000 ha)
54	4400-0806-8922	1901/0035:10	28695	Kadastriniai matavimai	LKS-94	Kita	Visuomeninės paskirties teritorijos	Šilumos perdavimo tinklų apsaugos zonos (III skyrius, dvyliktasis skirsnis) (0.0984 ha)
55	1901-0034-0020	1901/0034:20	3900	Kadastriniai matavimai	Kitos matavimų sistemos	Kita		
56	4400-3810-7578	1901/0025:54	19011	Kadastriniai matavimai	LKS-94	Kita	Komercinės paskirties objektų teritorijos/Pramonės ir sandėliavimo objektų teritorijos/Visuomeninės paskirties teritorijos	Šilumos perdavimo tinklų apsaugos zonos (III skyrius, dvyliktasis skirsnis) (0.1564 ha)
57	1901-0025-0122	1901/0025:122	631	Kadastriniai matavimai	Kitos matavimų sistemos	Kita	Gyvenamosios teritorijos/Mažaaukščių gyvenamųjų namų statybos	
58	1901-0034-0082	1901/0034:82	685	Kadastriniai matavimai	Kitos matavimų sistemos	Kita	Gyvenamosios teritorijos/Mažaaukščių gyvenamųjų namų statybos	Šilumos perdavimo tinklų apsaugos zonos (III skyrius, dvyliktasis skirsnis) (0.0000 ha)
59	4400-2217-9886	1901/0036:181	1926	Kadastriniai matavimai	LKS-94	Kita	Visuomeninės paskirties teritorijos	Šilumos perdavimo tinklų apsaugos zonos (III skyrius, dvyliktasis skirsnis) (0.0271 ha)
60	1901-0044-0005	1901/0044:5	567	Kadastriniai matavimai	Kitos matavimų sistemos	Kita	Gyvenamosios teritorijos/Mažaaukščių gyvenamųjų namų statybos	Šilumos perdavimo tinklų apsaugos zonos (III skyrius, dvyliktasis skirsnis) (0.03 ha)
61	1901-0036-0092	1901/0036:92	1882	Kadastriniai matavimai	Kitos matavimų sistemos	Kita	Visuomeninės paskirties teritorijos	Šilumos perdavimo tinklų apsaugos zonos (III skyrius, dvyliktasis skirsnis) (0.0000 ha)
62	1901-0025-0115	1901/0025:115	473	Kadastriniai matavimai	Kitos matavimų sistemos	Kita	Gyvenamosios teritorijos/Mažaaukščių gyvenamųjų namų statybos	Šilumos perdavimo tinklų apsaugos zonos (III skyrius, dvyliktasis skirsnis) (0.0000 ha)
63	4400-0546-7278	1901/0044:143	584	Kadastriniai matavimai	Kitos matavimų sistemos	Kita	Gyvenamosios teritorijos/Mažaaukščių gyvenamųjų namų statybos	Šilumos perdavimo tinklų apsaugos zonos (III skyrius, dvyliktasis skirsnis) (0.0150 ha)
64	4400-0299-5944	1901/0026:159	629	Kadastriniai matavimai	Kitos matavimų sistemos	Kita	Gyvenamosios teritorijos/Mažaaukščių gyvenamųjų namų statybos	Šilumos perdavimo tinklų apsaugos zonos (III skyrius, dvyliktasis skirsnis) (0.0200 ha)

65	1901-0044-0081	1901/0044:81	510	Kadastriniai matavimai	Kitos matavimų sistemos	Kita	Gyvenamosios teritorijos/Mažaaukščių gyvenamųjų namų statybos	
66	1901-0044-0094	1901/0044:94	305	Kadastriniai matavimai	Kitos matavimų sistemos	Kita	Gyvenamosios teritorijos/Mažaaukščių gyvenamųjų namų statybos	
67	1901-0044-0066	1901/0044:66	1076	Kadastriniai matavimai	Kitos matavimų sistemos	Kita	Gyvenamosios teritorijos/Mažaaukščių gyvenamųjų namų statybos	Šilumos perdavimo tinklų apsaugos zonos (III skyrius, dvyliktasis skirsnis) (0.0000 ha)
68	4400-2865-4073	1901/0035:16	7685	Kadastriniai matavimai	Kitos matavimų sistemos	Kita	Visuomeninės paskirties teritorijos	Šilumos perdavimo tinklų apsaugos zonos (III skyrius, dvyliktasis skirsnis) (0.083 ha)
69	1901-0036-0093	1901/0036:93	155	Kadastriniai matavimai	Kitos matavimų sistemos	Kita		Šilumos perdavimo tinklų apsaugos zonos (III skyrius, dvyliktasis skirsnis) (0.0000 ha)
70	1901-0025-0001	1901/0025:1	812	Kadastriniai matavimai	Kitos matavimų sistemos	Kita	Gyvenamosios teritorijos/Mažaaukščių gyvenamųjų namų statybos	Šilumos perdavimo tinklų apsaugos zonos (III skyrius, dvyliktasis skirsnis) (0.0000 ha)
71	4400-0790-4014	1901/0036:158	2085	Kadastriniai matavimai	Kitos matavimų sistemos	Kita	Komercinės paskirties objektų teritorijos	Šilumos perdavimo tinklų apsaugos zonos (III skyrius, dvyliktasis skirsnis) (0.0036 ha)
72	4400-1137-7032	1901/0044:164	600	Kadastriniai matavimai	Kitos matavimų sistemos	Kita	Gyvenamosios teritorijos/Mažaaukščių gyvenamųjų namų statybos	
73	1901-0036-0081	1901/0036:81	6489	Kadastriniai matavimai	Kitos matavimų sistemos	Kita	Pramonės ir sandėliavimo objektų teritorijos	Šilumos perdavimo tinklų apsaugos zonos (III skyrius, dvyliktasis skirsnis) (0.0000 ha)
74	4400-2374-0123	1901/0036:185	2293	Kadastriniai matavimai	LKS-94	Kita	Komercinės paskirties objektų teritorijos	Šilumos perdavimo tinklų apsaugos zonos (III skyrius, dvyliktasis skirsnis) (0.0528 ha)
75	1901-0036-0029	1901/0036:29	3788	Kadastriniai matavimai	Kitos matavimų sistemos	Kita	Daugiabučių gyvenamųjų pastatų ir bendrabučių teritorijos	Šilumos perdavimo tinklų apsaugos zonos (III skyrius, dvyliktasis skirsnis) (0.0000 ha)
76	4400-2862-7332	1901/0035:15	8621	Kadastriniai matavimai	Kitos matavimų sistemos	Kita	Visuomeninės paskirties teritorijos	Šilumos perdavimo tinklų apsaugos zonos (III skyrius, dvyliktasis skirsnis) (0.0048 ha)
77	4400-1125-5335	1901/0035:11	1499	Kadastriniai matavimai	Kitos matavimų sistemos	Kita	Visuomeninės paskirties teritorijos	Šilumos perdavimo tinklų apsaugos zonos (III skyrius, dvyliktasis skirsnis) (0.0241 ha)
78	4400-2093-6750	1901/0025:180	1009	Kadastriniai matavimai	LKS-94	Kita	Vienbučių ir dvibučių gyvenamųjų pastatų teritorijos	Šilumos perdavimo tinklų apsaugos zonos (III skyrius, dvyliktasis skirsnis) (0.04 ha)
79	1901-0045-0069	1901/0045:69	522	Kadastriniai matavimai	Kitos matavimų sistemos	Kita	Gyvenamosios teritorijos/Mažaaukščių gyvenamųjų namų statybos	Šilumos perdavimo tinklų apsaugos zonos (III skyrius, dvyliktasis skirsnis) (0.0000 ha)
80	1901-0025-0135	1901/0025:135	698	Kadastriniai matavimai	Kitos matavimų sistemos	Kita	Gyvenamosios teritorijos/Mažaaukščių gyvenamųjų namų statybos	Šilumos perdavimo tinklų apsaugos zonos (III skyrius, dvyliktasis skirsnis) (0.0000 ha)
81	4400-0531-5073	1901/0024:140	909	Kadastriniai matavimai	Kitos matavimų sistemos	Kita	Daugiabučių gyvenamųjų pastatų ir bendrabučių teritorijos	Šilumos perdavimo tinklų apsaugos zonos (III skyrius, dvyliktasis skirsnis) (0.0113 ha)
82	1901-0025-0022	1901/0025:22	586	Kadastriniai matavimai	Kitos matavimų sistemos	Kita	Gyvenamosios teritorijos/Mažaaukščių gyvenamųjų namų statybos	
83	1901-0024-0039	1901/0024:39	559	Kadastriniai matavimai	Kitos matavimų sistemos	Kita	Gyvenamosios teritorijos/Mažaaukščių gyvenamųjų namų statybos	Šilumos perdavimo tinklų apsaugos zonos (III skyrius, dvyliktasis skirsnis) (0.0000 ha)
84	1901-0024-0076	1901/0024:76	537	Kadastriniai matavimai	Kitos matavimų sistemos	Kita	Vienbučių ir dvibučių gyvenamųjų pastatų teritorijos	Šilumos perdavimo tinklų apsaugos zonos (III skyrius, dvyliktasis skirsnis) (0.0050 ha)
85	4400-1966-2776	1901/0035:13	8460	Kadastriniai matavimai	LKS-94	Kita	Susisiekimo ir inžinerinių komunikacijų aptarnavimo objektų teritorijos/Rekreacinės teritorijos	Šilumos perdavimo tinklų apsaugos zonos (III skyrius, dvyliktasis skirsnis) (0.0854 ha)
86	4400-2068-4640	1901/0035:14	4424	Kadastriniai matavimai	LKS-94	Kita	Gyvenamosios teritorijos/Mažaaukščių gyvenamųjų namų statybos	Šilumos perdavimo tinklų apsaugos zonos (III skyrius, dvyliktasis skirsnis) (0.0042 ha)
87	1901-0024-0110	1901/0024:110	548	Kadastriniai matavimai	Kitos matavimų sistemos	Kita	Gyvenamosios teritorijos/Mažaaukščių gyvenamųjų namų statybos	

88	4400-2871-8672	1901/0036:39	35639	Kadastriniai matavimai	LKS-94	Kita	Bendro naudojimo (miestų, miestelių ir kaimų ar savivaldybių bendrojo naudojimo) teritorijos	Šilumos perdavimo tinklų apsaugos zonos (III skyrius, dvyliktasis skirsnis) (0.3268 ha)
89	1901-0024-0050	1901/0024:50	657	Kadastriniai matavimai	Kitos matavimų sistemos	Kita	Gyvenamosios teritorijos/Mažaaukščių gyvenamųjų namų statybos	Šilumos perdavimo tinklų apsaugos zonos (III skyrius, dvyliktasis skirsnis) (0.0000 ha)
90	1901-0044-0120	1901/0044:120	465	Kadastriniai matavimai	Kitos matavimų sistemos	Kita	Gyvenamosios teritorijos/Mažaaukščių gyvenamųjų namų statybos	Šilumos perdavimo tinklų apsaugos zonos (III skyrius, dvyliktasis skirsnis) (0.0141 ha)
91	1901-0026-0058	1901/0026:58	645	Kadastriniai matavimai	Kitos matavimų sistemos	Kita	Gyvenamosios teritorijos/Mažaaukščių gyvenamųjų namų statybos	Šilumos perdavimo tinklų apsaugos zonos (III skyrius, dvyliktasis skirsnis) (0.0000 ha)
92	1901-0044-0020	1901/0044:20	971	Kadastriniai matavimai	Kitos matavimų sistemos	Kita	Gyvenamosios teritorijos/Mažaaukščių gyvenamųjų namų statybos	Šilumos perdavimo tinklų apsaugos zonos (III skyrius, dvyliktasis skirsnis) (0.0000 ha)
93	1901-0045-0062	1901/0045:62	572	Kadastriniai matavimai	Kitos matavimų sistemos	Kita	Gyvenamosios teritorijos/Mažaaukščių gyvenamųjų namų statybos	Šilumos perdavimo tinklų apsaugos zonos (III skyrius, dvyliktasis skirsnis) (0.046 ha)
94	1901-0044-0086	1901/0044:86	918	Kadastriniai matavimai	Kitos matavimų sistemos	Kita	Gyvenamosios teritorijos/Mažaaukščių gyvenamųjų namų statybos	Šilumos perdavimo tinklų apsaugos zonos (III skyrius, dvyliktasis skirsnis) (0.0006 ha)
95	1901-0036-0018	1901/0036:18	2541	Kadastriniai matavimai	Kitos matavimų sistemos	Kita		Šilumos perdavimo tinklų apsaugos zonos (III skyrius, dvyliktasis skirsnis) (0.0000 ha)
96	1901-0036-0094	1901/0036:94	1440	Kadastriniai matavimai	Kitos matavimų sistemos	Kita	Visuomeninės paskirties teritorijos	Šilumos perdavimo tinklų apsaugos zonos (III skyrius, dvyliktasis skirsnis) (0.0157 ha)
97	4400-0911-3766	1901/0036:163	2183	Kadastriniai matavimai	Kitos matavimų sistemos	Kita	Komercinės paskirties objektų teritorijos	Šilumos perdavimo tinklų apsaugos zonos (III skyrius, dvyliktasis skirsnis) (0.026 ha)
98	1901-0044-0010	1901/0044:10	643	Kadastriniai matavimai	Kitos matavimų sistemos	Kita	Gyvenamosios teritorijos/Mažaaukščių gyvenamųjų namų statybos	Šilumos perdavimo tinklų apsaugos zonos (III skyrius, dvyliktasis skirsnis) (0.0000 ha)
99	1901-0036-0032	1901/0036:32	743	Kadastriniai matavimai	Kitos matavimų sistemos	Kita	Gyvenamosios teritorijos/Mažaaukščių gyvenamųjų namų statybos	Šilumos perdavimo tinklų apsaugos zonos (III skyrius, dvyliktasis skirsnis) (0.02 ha)
100	1901-0025-0036	1901/0025:36	672	Kadastriniai matavimai	Kitos matavimų sistemos	Kita	Gyvenamosios teritorijos/Mažaaukščių gyvenamųjų namų statybos	Šilumos perdavimo tinklų apsaugos zonos (III skyrius, dvyliktasis skirsnis) (0.0000 ha)
101	1901-0036-0112	1901/0036:112	3600	Kadastriniai matavimai	Kitos matavimų sistemos	Kita	Komercinės paskirties objektų teritorijos	Šilumos perdavimo tinklų apsaugos zonos (III skyrius, dvyliktasis skirsnis) (0.0000 ha)
102	1901-0044-0041	1901/0044:41	751	Kadastriniai matavimai	Kitos matavimų sistemos	Kita	Komercinės paskirties objektų teritorijos	Šilumos perdavimo tinklų apsaugos zonos (III skyrius, dvyliktasis skirsnis) (0.0012 ha)
103	1901-0035-0006	1901/0035:6	4560	Kadastriniai matavimai	Kitos matavimų sistemos	Kita	Gyvenamosios teritorijos	Šilumos perdavimo tinklų apsaugos zonos (III skyrius, dvyliktasis skirsnis) (0.0000 ha)
104	4400-4463-2262	1901/0024:164	541	Kadastriniai matavimai	LKS-94	Kita	Vienbučių ir dvibučių gyvenamųjų pastatų teritorijos	Šilumos perdavimo tinklų apsaugos zonos (III skyrius, dvyliktasis skirsnis) (0.0096 ha)
105	4400-3043-6023	1901/0035:18	2707	Kadastriniai matavimai	LKS-94	Kita	Komercinės paskirties objektų teritorijos	Šilumos perdavimo tinklų apsaugos zonos (III skyrius, dvyliktasis skirsnis) (0.0235 ha)
106	4400-0413-3464	1901/0024:137	595	Kadastriniai matavimai	Kitos matavimų sistemos	Kita	Gyvenamosios teritorijos/Mažaaukščių gyvenamųjų namų statybos	Šilumos perdavimo tinklų apsaugos zonos (III skyrius, dvyliktasis skirsnis) (0.003 ha)
107	4400-2271-7820	1901/0025:185	95	Kadastriniai matavimai	LKS-94	Kita	Gyvenamosios teritorijos	Šilumos perdavimo tinklų apsaugos zonos (III skyrius, dvyliktasis skirsnis) (0.0006 ha)
108	1901-0036-0015	1901/0036:15	717	Kadastriniai matavimai	Kitos matavimų sistemos	Kita		Šilumos perdavimo tinklų apsaugos zonos (III skyrius, dvyliktasis skirsnis) (0.0000 ha)
109	4400-2928-4086	1901/0023:105	16063	Kadastriniai matavimai	LKS-94	Kita	Visuomeninės paskirties teritorijos	Šilumos perdavimo tinklų apsaugos zonos (III skyrius, dvyliktasis skirsnis) (0.093 ha)
110	4400-2927-7816	1901/0025:52	527	Kadastriniai matavimai	LKS-94	Kita	Vienbučių ir dvibučių gyvenamųjų pastatų teritorijos	Šilumos perdavimo tinklų apsaugos zonos (III skyrius, dvyliktasis skirsnis) (0.0133 ha)
111	4400-4427-2566	1901/0024:102	528	Kadastriniai matavimai	LKS-94	Kita	Vienbučių ir dvibučių gyvenamųjų pastatų teritorijos	Šilumos perdavimo tinklų apsaugos zonos (III skyrius, dvyliktasis skirsnis) (0.0035 ha)

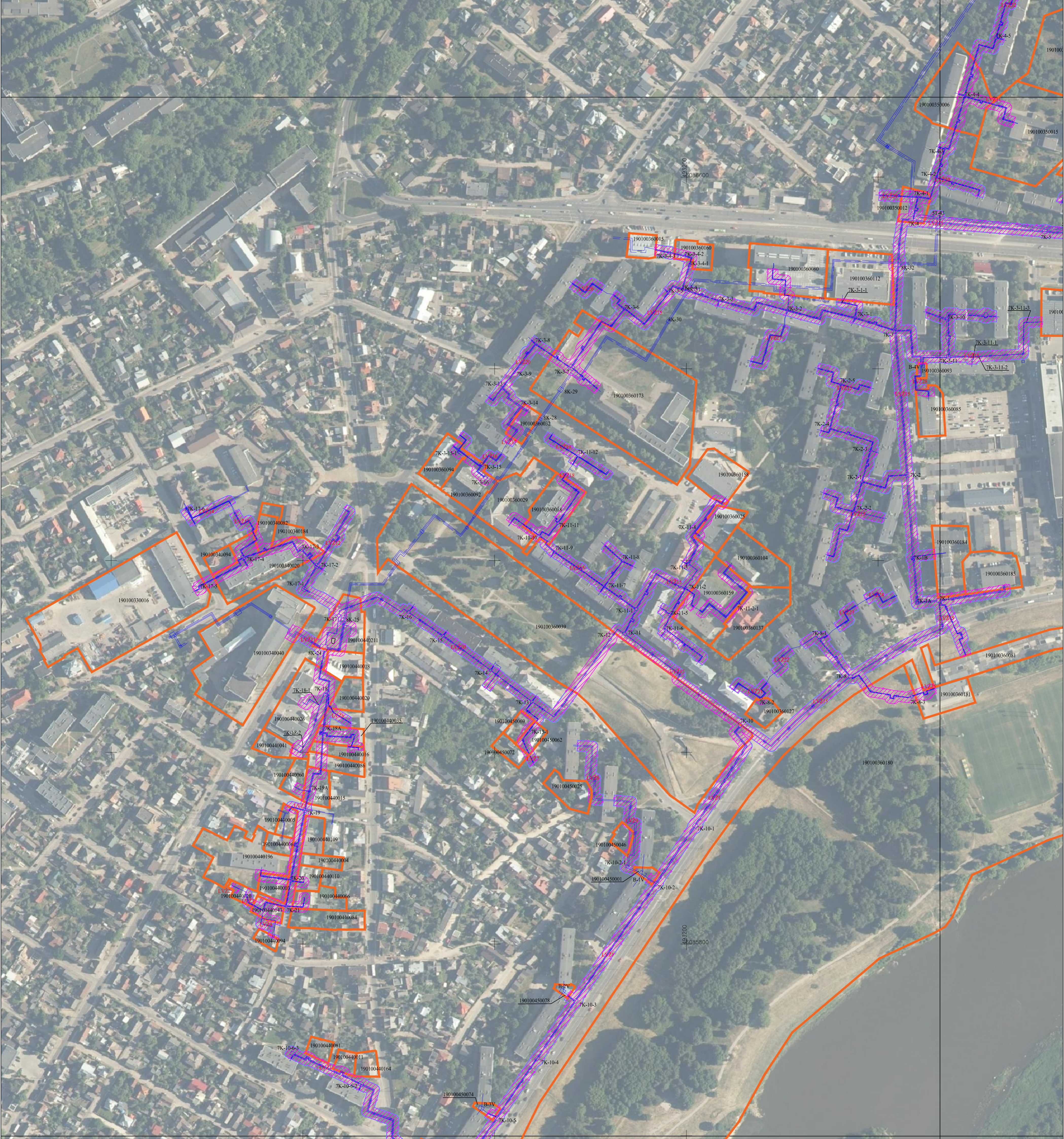
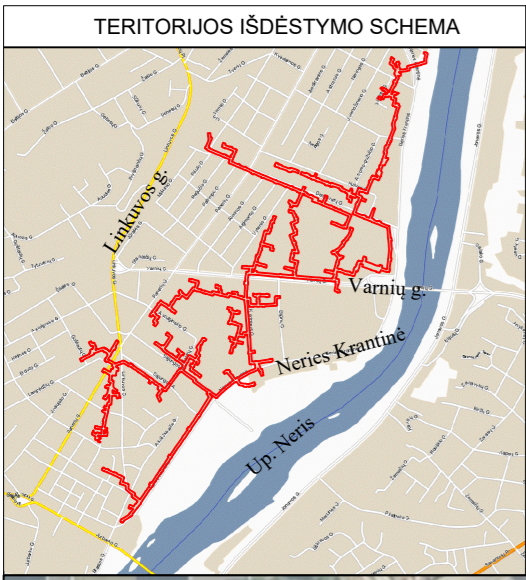
112	4400-0827-5861	1901/0036:160	930	Kadastriniai matavimai	Kitos matavimų sistemos	Kita	Komercinės paskirties objektų teritorijos	Šilumos perdavimo tinklų apsaugos zonos (III skyrius, dvyliktasis skirsnis) (0.0161 ha)
113	1901-0036-0104	1901/0036:104	2814	Kadastriniai matavimai	Kitos matavimų sistemos	Kita	Visuomeninės paskirties teritorijos	Šilumos perdavimo tinklų apsaugos zonos (III skyrius, dvyliktasis skirsnis) (0.0000 ha)
114	4400-5317-7467	1901/0024:175	3083	Kadastriniai matavimai	LKS-94	Kita	Daugiabučių gyvenamųjų pastatų ir bendrabučių teritorijos	Šilumos perdavimo tinklų apsaugos zonos (III skyrius, dvyliktasis skirsnis) (0.0726 ha)
115	1901-0045-0025	1901/0045:25	1228	Kadastriniai matavimai	Kitos matavimų sistemos	Kita	Gyvenamosios teritorijos/Mažaaukščių gyvenamųjų namų statybos	
116	4400-3617-4806	1901/0044:196	3975	Kadastriniai matavimai	Kitos matavimų sistemos	Kita	Visuomeninės paskirties teritorijos	Šilumos perdavimo tinklų apsaugos zonos (III skyrius, dvyliktasis skirsnis) (0.0425 ha)
117	1901-0036-0085	1901/0036:85	1391	Kadastriniai matavimai	Kitos matavimų sistemos	Kita	Komercinės paskirties objektų teritorijos	Šilumos perdavimo tinklų apsaugos zonos (III skyrius, dvyliktasis skirsnis) (0.0000 ha)

2 priedas. Laisvos valstybinės žemės plotų, patenkančių į Kauno miesto Vilijampolės, Žaliakalnio, Eigulių, Dainavos ir Petrašiūnų mikrorajonuose, esančių šilumos perdavimo tinklų apsaugos zonų planą (7K), sąrašas

Laisvos valstybinės žemės ploto numeris	Laisvos valstybinės žemės plotas, m ²	Gyvenamoji vietovė	Koordinatės (LKS-94)	
			X	Y
LVŽ1	10893	Kauno m.	6085707	493062
LVŽ2	5	Kauno m.	6085856	492726
LVŽ3	174	Kauno m.	6085845	492743
LVŽ4	242	Kauno m.	6085819	492761
LVŽ5	1240	Kauno m.	6085893	492792
LVŽ6	383	Kauno m.	6086037	492836
LVŽ7	108	Kauno m.	6085992	493037
LVŽ8	884	Kauno m.	6085984	493099
LVŽ9	1110	Kauno m.	6085917	493147
LVŽ10	3478	Kauno m.	6086101	492974
LVŽ11	475	Kauno m.	6086113	492807
LVŽ12	1703	Kauno m.	6086199	492817
LVŽ13	402	Kauno m.	6086240	492740
LVŽ14	692	Kauno m.	6086252	492702
LVŽ15	48839	Kauno m.	6086289	493428
LVŽ16	543	Kauno m.	6086306	492990
LVŽ17	93	Kauno m.	6086325	493015
LVŽ18	94	Kauno m.	6086285	493076
LVŽ19	930	Kauno m.	6086308	493087
LVŽ20	1669	Kauno m.	6086393	493018
LVŽ21	580	Kauno m.	6086062	493269
LVŽ22	402	Kauno m.	6086096	493299
LVŽ23	409	Kauno m.	6086142	493368
LVŽ24	434	Kauno m.	6086163	493399
LVŽ25	42	Kauno m.	6086068	493452
LVŽ26	450	Kauno m.	6086485	493098
LVŽ27	737	Kauno m.	6086424	493284
LVŽ28	250	Kauno m.	6086383	493439
LVŽ29	270	Kauno m.	6086581	493411
LVŽ30	1463	Kauno m.	6086611	493465
LVŽ31	3	Kauno m.	6086680	493521
LVŽ32	1340	Kauno m.	6086763	493526
LVŽ33	2656	Kauno m.	6086754	493630
LVŽ34	2059	Kauno m.	6086692	493854
LVŽ35	1402	Kauno m.	6086656	493971
LVŽ36	471	Kauno m.	6086703	493957
LVŽ37	823	Kauno m.	6086742	493975

LVŽ38	813	Kauno m.	6086781	493869
LVŽ39	8599	Kauno m.	6086985	493489
LVŽ40	342	Kauno m.	6086883	493770
LVŽ41	133	Kauno m.	6086901	493832
LVŽ42	1465	Kauno m.	6086906	493874
LVŽ43	502	Kauno m.	6086919	493938
LVŽ44	540	Kauno m.	6087029	493562
LVŽ45	735	Kauno m.	6087010	493628
LVŽ46	51	Kauno m.	6086973	493642
LVŽ47	289	Kauno m.	6086992	493673
LVŽ48	1483	Kauno m.	6086958	493760
LVŽ49	252	Kauno m.	6087031	493987
LVŽ50	5826	Kauno m.	6087216	494071
LVŽ51	87	Kauno m.	6087328	494011
LVŽ52	96	Kauno m.	6087366	494032
LVŽ53	515	Kauno m.	6087488	494065
LVŽ54	528	Kauno m.	6087470	494153
LVŽ55	367	Kauno m.	6087508	494217

KAUNO MIESTO VILJAMPOLĖS, ŽALIAKALNIO, EIGULIŲ, DAINAVOS IR PETRAŠIŪNŲ MIKORAJONUOSE ESANČIŲ ŠILUMOS PERDAVIMO TINKLŲ APSAUGOS ZONŲ PLANAS (7K) M1:2000



Sąrašiniai ženklai:

- Šilumotiekio kameros kontūras
- Šilumotiekio kameros dangtis
- Šilumotiekio kanalo kontūras
- Požeminis šilumotiekio vamzdis
- Uždaro drenavimo vamzdis

Žemės sklypų teritorijos, kurioms nustatoma arba tikslinama šilumos perdavimo tinklų apsaugos zonos, unikalus numeris, ribos, jų matavimo tipai:

- 000000000000 Žemės sklypų ribos ir žemės sklypų kadastrinis numeris
- LV2 Laisvos valstybinės žemės (LVZ) teritorijos, kuriose nustatomos šilumos tinklų apsaugos zonos, ribos ir numeris
- Šilumos perdavimo tinklų apsaugos zonos III skyrits, dvytikampis skirsnis (kodas 148)

Kartografinis pagrindas:

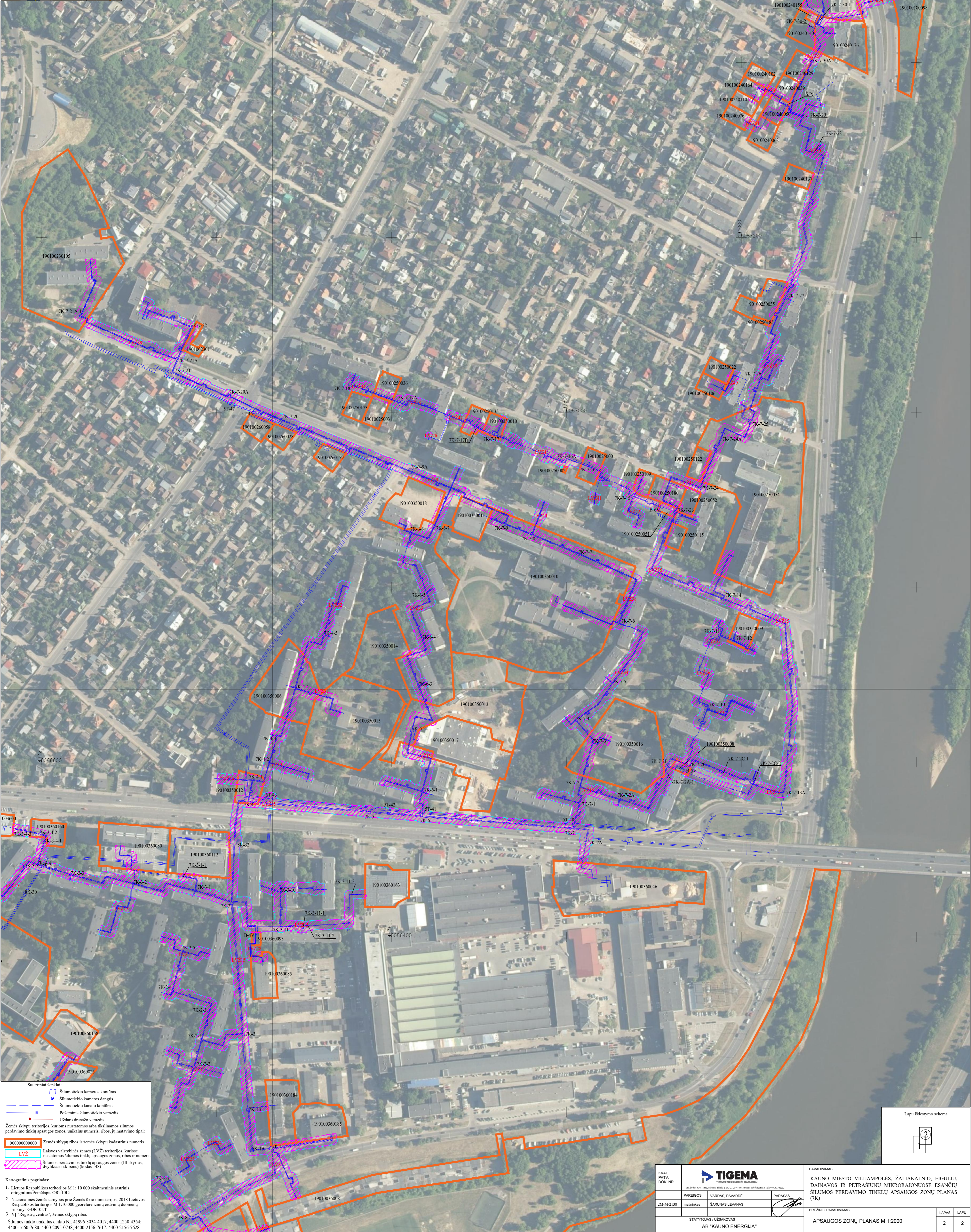
- Lietuvos Respublikos teritorijos M 1:10 000 skaitmeninis rastrinis ortografinis žemėlapis ORTIO LT
- Nacionalinės žemės tarnybos prie Žemės ūkio ministerijos, 2018 Lietuvos Respublikos teritorijos M 1:10 000 georeferencinių erdvinį duomenų tinklųs GDR10 LT
- VĮ "Registru centras", žemės sklypų ribos

Šilumos tinklo unikalus daikto Nr. 41996-3034-0017; 4400-1250-4364; 4400-1660-7680; 4400-2095-0738; 4400-2156-7617; 4400-2156-7628



KVAL. PATV. DOK. NR.			PAVADINIMAS KAUNO MIESTO VILJAMPOLĖS, ŽALIAKALNIO, EIGULIŲ, DAINAVOS IR PETRAŠIŪNŲ MIKORAJONUOSE ESANČIŲ ŠILUMOS PERDAVIMO TINKLŲ APSAUGOS ZONŲ PLANAS (7K)
PARĖIKOS	VARDAS, PAVARDĖ	PARAŠAS	DĖŽINIO PAVADINIMAS APSAUGOS ZONŲ PLANAS M 1:2000
3M-N-218	matavimas	SARUNAS LEVNAS	
STATYTOJAS / UŽSAKYTOJAS AB "KAUNO ENERGIJA"			LAPAS LAPŲ 1 2

KAUNO MIESTO VILJAMPOLĖS, ŽALIAKALNIO, EIGULIŲ, DAINAVOS IR PETRAŠIŪNŲ MIKRORAJONUOSE ESANČIŲ ŠILUMOS PERDAVIMO TINKLŲ APSAUGOS ZONŲ PLANAS (7K) M1:2000



Sąrašiniai ženklai:

- Šilumotiekio kameros kontūras
- Šilumotiekio kameros dangtis
- Šilumotiekio kanalo kontūras
- Požeminis šilumotiekio vamzdis
- Uždaro drenavimo vamzdis

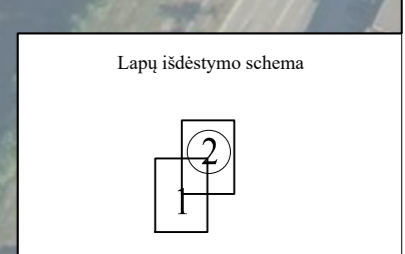
Žemės sklypų teritorijos, kurioms nustatytos arba tikslinamos šilumos perdavimo tinklų apsaugos zonos, unikalus numeris, ribos, jų matavimo tipai:

- 000000000000 Žemės sklypų ribos ir žemės sklypų kadastrinis numeris
- LV2 Laivos valstybinės žemės (LVZ) teritorijos, kuriose nustatytos šilumos tinklų apsaugos zonos, ribos ir numeris
- Šilumos perdavimo tinklų apsaugos zonos (III skyrius, dvylikiasis skiriamasis (kodas 148))

Kartografinis pagrindas:

- Lietuvos Respublikos teritorijos M 1:10 000 skaitmeninis rastrinis ortografinis žemėlapis ORTIOILT
- Nacionalinė žemės tarnybos prie Žemės ūkio ministerijos, 2018 Lietuvos Respublikos teritorijos M 1:10 000 georeferencinių erdvinį duomenų tinklasy GDRIOILT
- VI "Registru centras", žemės sklypų ribos

Šilumos tinklo unikalus daikto Nr. 41996-3034-0017; 4000-1250-4364; 4400-1660-7680; 4000-2095-0738; 4400-2156-7617; 4400-2156-7628



KVAL. PATV. DOK. NR.	TIGEMA		PAVADINIMAS KAUNO MIESTO VILJAMPOLĖS, ŽALIAKALNIO, EIGULIŲ, DAINAVOS IR PETRAŠIŪNŲ MIKRORAJONUOSE ESANČIŲ ŠILUMOS PERDAVIMO TINKLŲ APSAUGOS ZONŲ PLANAS (7K)
	PAREIGOS	VARDAS, PAVARDĖ	
3M-N-2138	metriškai	SARONAS LEVYNAS	BŪREJŲ PAVADINIMAS APSAUGOS ZONŲ PLANAS M 1:2000
STATYTOJAS / UŽSAKYTOJAS AB "KAUNO ENERGIJA"			LAPAS LAPŲ 2 2

DETALŪS METADUOMENYS

Dokumento sudarytojas (-ai)	Lietuvos Respublikos energetikos ministerija 302308327, Gedimino pr. 38, LT-01104 Vilnius
Dokumento pavadinimas (antraštė)	DĖL KAUNO MIESTO VILIJAMPOLĖS, ŽALIAKALNIO, EIGULIŲ, DAINAVOS IR PETRAŠIŪNŲ MIKRORAJONUOSE ESANČIŲ ŠILUMOS PERDAVIMO TINKLŲ APSAUGOS ZONŲ PLANO (7K) PATVIRTINIMO
Dokumento registracijos data ir numeris	2023-02-03 Nr. 1-28
Dokumento gavimo data ir dokumento gavimo registracijos numeris	–
Dokumento specifikacijos identifikavimo žymuo	ADOC-V1.0
Parašo paskirtis	Suderinimas
Parašą sukūrusio asmens vardas, pavardė ir pareigos	Giedrė Šeškevičienė, Vyriausiasis specialistas, Energetinio saugumo grupė
Sertifikatas išduotas	GIEDRĖ ŠEŠKEVIČIENĖ, Lietuvos Respublikos energetikos ministerija LT
Parašo sukūrimo data ir laikas	2023-02-01 11:48:34 (GMT+02:00)
Parašo formatas	XAdES-EPES
Laiko žymoje nurodytas laikas	–
Informacija apie sertifikavimo paslaugų teikėją	ADIC CA-B, Asmens dokumentu israsymo centras prie LR VRM LT
Sertifikato galiojimo laikas	2021-11-30 10:54:13 – 2024-11-29 10:54:13
Parašo paskirtis	Suderinimas
Parašą sukūrusio asmens vardas, pavardė ir pareigos	Daiva Brazdžiuvienė, Patarėjas, Teisės ir personalo grupė
Sertifikatas išduotas	DAIVA BRAZDŽIUVIENĖ LT
Parašo sukūrimo data ir laikas	2023-02-01 11:52:35 (GMT+02:00)
Parašo formatas	XAdES-EPES
Laiko žymoje nurodytas laikas	–
Informacija apie sertifikavimo paslaugų teikėją	EID-SK 2016, AS Sertifitseerimiskeskus EE
Sertifikato galiojimo laikas	2020-05-27 14:17:09 – 2025-05-26 23:59:59
Parašo paskirtis	Suderinimas
Parašą sukūrusio asmens vardas, pavardė ir pareigos	Dainius Bražiūnas, Grupės vadovas, Energetinio saugumo grupė
Sertifikatas išduotas	DAINIUS BRAŽIŪNAS LT
Parašo sukūrimo data ir laikas	2023-02-01 14:38:38 (GMT+02:00)
Parašo formatas	XAdES-EPES
Laiko žymoje nurodytas laikas	–
Informacija apie sertifikavimo paslaugų teikėją	EID-SK 2016, AS Sertifitseerimiskeskus EE
Sertifikato galiojimo laikas	2022-08-10 13:08:16 – 2027-08-09 23:59:59
Parašo paskirtis	Suderinimas
Parašą sukūrusio asmens vardas, pavardė ir pareigos	Inga Žilienė, Viceministras
Sertifikatas išduotas	INGA ŽILIENĖ, Lietuvos Respublikos energetikos ministerija LT
Parašo sukūrimo data ir laikas	2023-02-01 14:48:54 (GMT+02:00)
Parašo formatas	XAdES-EPES
Laiko žymoje nurodytas laikas	–
Informacija apie sertifikavimo paslaugų teikėją	ADIC CA-A, Asmens dokumentu israsymo centras prie LR VRM LT
Sertifikato galiojimo laikas	2021-01-26 11:05:59 – 2024-01-26 11:05:59
Parašo paskirtis	Pasirašymas
Parašą sukūrusio asmens vardas, pavardė ir pareigos	Dainius Kreivys, Ministras
Sertifikatas išduotas	DAINIUS KREIVYS, Lietuvos Respublikos energetikos ministerija LT
Parašo sukūrimo data ir laikas	2023-02-03 15:07:19 (GMT+02:00)
Parašo formatas	XAdES-T

DETALŪS METADUOMENYS

Laiko žymoje nurodytas laikas	2023-02-03 15:07:30 (GMT+02:00)
Informacija apie sertifikavimo paslaugų teikėją	ADIC CA-B, Asmens dokumentu israsymo centras prie LR VRM LT
Sertifikato galiojimo laikas	2020-12-11 09:21:20 – 2023-12-11 09:21:20
Informacija apie būdus, naudotus metaduomenų vientisumui užtikrinti	"Registravimas" paskirties metaduomenų vientisumas užtikrintas naudojant "RCSC IssuingCA, VI Registru centras - i.k. 124110246 LT" išduotą sertifikatą "DBSIS, Informatikos ir ryšių departamentas prie Lietuvos Respublikos vidaus reikalų ministerijos, į.k.188774822 LT", sertifikatas galioja nuo 2022-05-19 16:48:06 iki 2025-05-18 16:48:06
Pagrindinio dokumento priedų skaičius	1
Pagrindinio dokumento priedamų dokumentų skaičius	–
Priedamo dokumento sudarytojas (-ai)	–
Priedamo dokumento pavadinimas (antraštė)	–
Priedamo dokumento registracijos data ir numeris	–
Programinės įrangos, kuria naudojantis sudarytas elektroninis dokumentas, pavadinimas	DBSIS, versija 3.5.71
Informacija apie elektroninio dokumento ir elektroninio (-ių) parašo (-ų) tikrinimą (tikrinimo data)	Atitinka specifikacijos keliamus reikalavimus. Visi dokumente esantys elektroniniai parašai galioja (2023-02-03 15:33:06)
Paieškos nuoroda	–
Papildomi metaduomenys	Nuorašą suformavo 2023-02-03 15:33:07 DBSIS