



LIETUVOS RESPUBLIKOS ENERGETIKOS MINISTRAS

ĮSAKYMAS

DĖL ŠILUMOS PERDAVIMO TINKLŲ, ESANČIŲ KAUNO MIESTO ŽALIAKALNIO, GRIČIUPIO IR DAINAVOS MIKRORAJONUOSE, APSAUGOS ZONŲ PLANO (6Ž) PATVIRTINIMO

2023 m.

d. Nr.

Vilnius

Vadovaudamasis Lietuvos Respublikos specialiųjų žemės naudojimo sąlygų įstatymo 141 straipsnio 3 dalimi, Lietuvos Respublikos Vyriausybės 2019 m. gruodžio 11 d. nutarimo Nr. 1248 „Dėl Lietuvos Respublikos specialiųjų žemės naudojimo sąlygų įstatymo įgyvendinimo“ 2.3 papunkčiu, Elektros tinklų, magistralinių dujotiekių ir naftotiekių (produktotiekių), skirstomųjų dujotiekių, šilumos perdavimo tinklų apsaugos zonų, magistralinių dujotiekių vietovės klasių teritorijų planų rengimo (nerengiant teritorijų planavimo dokumento ar žemės valdos projekto) ir tvirtinimo tvarkos aprašo, patvirtinto Lietuvos Respublikos energetikos ministro 2020 m. spalio 13 d. įsakymu Nr. 1-339 „Dėl Elektros tinklų, magistralinių dujotiekių ir naftotiekių (produktotiekių), skirstomųjų dujotiekių, šilumos perdavimo tinklų apsaugos zonų, magistralinių dujotiekių vietovės klasių teritorijų planų rengimo (nerengiant teritorijų planavimo dokumento ar žemės valdos projekto) ir tvirtinimo tvarkos aprašo patvirtinimo“, 18 punktu ir atsižvelgdamas į MB „Tigema“, atstovaujančios akcinei bendrovei „Kauno energija“ pagal 2022 m. spalio 13 d. įgaliojimą Nr. A-32(E)-32, 2023 m. vasario 7 d. prašymą Nr. TIG23-9 „Prašymas organizuoti plano patvirtinimą“:

1. T v i r t i n u Šilumos perdavimo tinklų, esančių Kauno miesto Žaliakalnio, Gričiupio ir Dainavos mikrorajonuose, apsaugos zonų planą (6Ž) (pridedama).

2. N u s t a t a u, kad šis įsakymas ir Šilumos perdavimo tinklų, esančių Kauno miesto Žaliakalnio, Gričiupio ir Dainavos mikrorajonuose, apsaugos zonų planas (6Ž) skelbiami akcinės bendrovės „Kauno energija“ interneto svetainėje www.kaunoenergija.lt.

Energetikos ministras

Dainius Kreivys

OBJEKTAS	ŠILUMOS PERDAVIMO TINKLŲ ESANČIŲ KAUNO MIESTO ŽALIAKALNIO, GRIČIUPIO, IR DAINAVOS MIKRORAJONUOSE, APSAUGOS ZONŲ PLANAS (6Ž)
PAVADINIMAS	APSAUGOS ZONŲ PLANAS M 1:2000
IŠLEIDIMO METAI	2022

Aiškinamasis raštas

Plano pavadinimas: Šilumos perdavimo tinklų, esančių Kauno miesto Žaliakalnio, Gričiupio ir Dainavos mikrorajonuose, apsaugos zonų planas (6Ž)

Plano objektas: šilumos perdavimo tinklų apsaugos zonų nustatymas ir planų parengimas (6Ž) šilumos perdavimo tinklų ilgis apie 6320,68 m . Šiluminių kamerų kiekis - 61 vnt

Plano teritorija: Kauno miesto Žaliakalnio, Gričiupio ir Dainavos mikrorajonai.

Plano iniciatorius: AB „Kauno energija“, Raudondvario pl. 84, LT-47179 Kaunas, tel. +370 800 11011, el. p. info@kaunoenergija.lt, interneto svetainės adresas: <https://www.kaunoenergija.lt>. Atsakingas asmuo – Diana Levanienė, el.p. d.levaniene@kaunoenergija.lt.

Plano rengėjas: MB „Tigema“, Pikulo g. 182-2, Kaunas, tel. 8655 42252, el.p. sarunas@tigema.lt, interneto svetainės adresas: www.tigema.lt. Projekto vadovas – Šarūnas Levanas, el. p. sarunas.levanas@gmail.com.

Plano rengimo teisinis pagrindas: Lietuvos Respublikos specialiųjų žemės naudojimo sąlygų įstatymas ir tarp AB „Kauno energija“ ir MB „Tigema“ 2022 m. birželio 20 d. pasirašyta Paslaugų teikimo sutartis Nr. Mr-KE-P-107-616.

Plano tikslas: vadovaujantis Elektros tinklų, magistralinių dujotiekių ir naftotiekių (produktotiekių), skirstomųjų dujotiekių, šilumos perdavimo tinklų apsaugos zonų, magistralinių dujotiekių vietovės klasių teritorijų planų rengimo (nerengiant teritorijų planavimo dokumento ar žemės valdos projekto) ir tvirtinimo tvarkos aprašu parengti Kauno miesto Žaliakalnio, Gričiupio ir Dainavos mikrorajonuose esančių šilumos perdavimo tinklų ir susijusios infrastruktūros apsaugos zonų planą.

Teisinis pagrindas: Planas parengtas vadovaujantis:

- Lietuvos Respublikos kelių įstatymu;
- Lietuvos Respublikos geodezijos ir kartografijos įstatymu;
- Lietuvos Respublikos miškų įstatymu;
- Lietuvos Respublikos nekilnojamojo kultūros paveldo apsaugos įstatymu;
- Lietuvos Respublikos nekilnojamojo turto kadastro įstatymu;
- Lietuvos Respublikos nekilnojamojo turto registro įstatymu;
- Lietuvos Respublikos savivaldybių infrastuktūros plėtros įstatymu;
- Lietuvos Respublikos specialiųjų žemės naudojimo sąlygų įstatymu (toliau – **SŽNS įstatymas**);
- Lietuvos Respublikos statybos įstatymu;
- Lietuvos Respublikos šilumos ūkio įstatymu;
- Lietuvos Respublikos teritorijų planavimo įstatymu;
- Lietuvos Respublikos vietos savivaldos įstatymu;
- Lietuvos Respublikos žemės įstatymu;
- Lietuvos Respublikos Vyriausybės 2019 m. gruodžio 11 d. nutarimu Nr. 1248 „Dėl Lietuvos Respublikos specialiųjų žemės naudojimo sąlygų įstatymo įgyvendinimo“;
- Lietuvos Respublikos Vyriausybės 2014 m. balandžio 23 d. nutarimu Nr. 379 „Dėl Nekilnojamojo turto registro nuostatų patvirtinimo“;
- Lietuvos Respublikos Vyriausybės 2002 m. balandžio 15 d. nutarimu Nr. 534 „Dėl Nekilnojamojo turto kadastro nuostatų patvirtinimo“;
- Lietuvos Respublikos energetikos ministro 2020 m. spalio 13 d. įsakymu Nr. 1-339 „Dėl Elektros tinklų, magistralinių dujotiekių ir naftotiekių (produktotiekių), skirstomųjų dujotiekių, šilumos perdavimo tinklų apsaugos zonų, magistralinių dujotiekių vietovės klasių teritorijų planų rengimo (nerengiant teritorijų planavimo dokumento ar žemės valdos projekto) ir tvirtinimo tvarkos aprašo patvirtinimo“ (toliau – **Tvarkos aprašas**);

- Valstybinės geodezijos ir kartografijos tarnybos prie Lietuvos Respublikos Vyriausybės direktoriaus 2000 m. birželio 19 d. įsakymu Nr. 45 „Dėl Techninių reikalavimų reglamento GKTR 2.11.03:2014 „Topografinių erdvinių objektų rinkinys ir topografinių erdvinių objektų sutartiniai ženklai“ patvirtinimo“;
- Lietuvos Respublikos žemės ūkio ministro 2019 m. gruodžio 16 d. įsakymu Nr. 3D- 700 „Dėl Teritorijų, kuriose taikomos specialiosios žemės naudojimo sąlygos, erdvinių duomenų rinkinio specifikacijos patvirtinimo“ (toliau – **Rinkinio specifikacija**).

Plano rengimas

Plano iniciatorius – AB „Kauno energija“ turi teisę vykdyti šilumos tiekimo veiklą Kauno ir Jurbarko miestuose bei Kauno rajone (Akademijos mstl., Ežerėlio m., Domeikavos k., Garliavos m., Girionių k., Neveronių k., Raudondvario k.). Taip pat bendrovė tiekia karštą vandenį (vykdo karšto vandens tiekėjo veiklą) daliai daugiabučių gyvenamųjų namų Kaune ir Jurbarko bei Kauno rajone tiems vartotojams, kurie teisės aktų nustatyta tvarka bendrovę pasirinko kaip karšto vandens tiekėją.

Vadovaujantis SŽNS įstatymo nuostatomis, Plano iniciatorius turi pareigą atlikti žymas, registruoti šilumos tinklus ir susijusios infrastruktūros objektų, įrengtų iki SŽNS įstatymo įsigaliojimo dienos, apsaugos zonas Nekilnojamojo turto registre ir Nekilnojamojo turto kadastrė.

Vadovaujantis Tvarkos aprašo 8 punkto nuostatomis, Planas parengtas naudojant šiuos aktualius duomenis:

- Plano iniciatoriaus pateiktą aktualią šilumos tinklų ir susijusios infrastruktūros objektų faktinės padėties grafinių duomenų informaciją, kurie Plano grafinėje dalyje žymimi vadovaujantis Tvarkos aprašo 6.2.2 punkte nurodytu 0,1 m tikslumu;
- Nekilnojamo turto kadastro duomenimis (duomenų teikėjas: VĮ „Registru centras“);
- 2022 m. Lietuvos Respublikos georeferentinio pagrindo kadastro erdvinių duomenų rinkinį GRPK (duomenų teikėjas: Lietuvos Respublikos žemės ūkio ministerija);
- 2021 m. LR teritorijos M 1:10000 skaitmeninį rastrinį ortofotografinį žemėlapią ORT10LT (duomenų teikėjas: Nacionalinė žemės tarnyba prie Žemės ūkio ministerijos).

Brėžinyje šilumos tinklai ir susijusios infrastruktūros objektai atvaizduoti sutartiniais ženklais, kurie reglamentuoti techninių reikalavimų reglamente GKTR 2.11.03:2014 „Topografinių 4 erdvinių objektų rinkinys ir topografinių erdvinių objektų sutartiniai ženklai“. Plano erdvinių duomenų rinkinys sudarytas vadovaujantis Rinkinio specifikacija.

Už tinkamą apsaugos zonos ir teritorijos dydžio nurodymą ir šios apsaugos zonos ir teritorijos pažymėjimą brėžinyje atsakingas Plano rengėjas.

Planu nustatomų šilumos tinklų ir susijusios infrastruktūros objektų apsaugos zonų pločiai atitinka SŽNS įstatymo III skyriaus „Inžinerinė infrastruktūra“ 12 skirsnio „Šilumos perdavimo tinklų apsaugos zonos ir jose taikomos specialiosios žemės naudojimo sąlygos“ 48 straipsnio nuostatas:

- Antžeminių šilumos perdavimo tinklų vamzdynų (GKODAS: az651) ir požeminių šilumos bei karšto vandens perdavimo tinklų vamzdynų (GKODAS: az652) apsaugos zona – išilgai antžeminio šilumos perdavimo tinklų vamzdyno ar požeminių šilumos bei karšto vandens perdavimo tinklų vamzdyno esanti žemės juosta, kurios ribos yra po 5 metrus į abi puses nuo kanalo (arba vamzdyno, jeigu vamzdynas paklotas bekanaliu būdu) išorinių ribų ir žemė po šia juosta.

- Šiluminių kamerų, sklendžių priežiūros statinių, drenažo šulinių, termofikacinio vandens bei drenažo siurblių, grupinių šilumos punktų (GKODAS: az653) apsaugos zona – 5 metrų pločio žemės juosta aplink šių įrenginių ir (ar) statinių išorines ribas ir žemė po šia juosta.

Ūkinės veiklos apribojimai nustatyti SŽNS įstatymo III skyriuje „Inžinerinė infrastruktūra“ 12 skirsnyje „Šilumos perdavimo tinklų apsaugos zonos ir jose taikomos specialiosios žemės naudojimo sąlygos“.

Šilumos perdavimo tinklų apsaugos zonose draudžiama:

- pilti druskas (išskyrus atvejus, kai druska barstomi keliai), chemines medžiagas, kurios gali pakenkti šilumos perdavimo tinklams ar jų dalims, atliekas;
- gadinti, užtvirti ar užversti kelius, skirtus privažiuoti prie šilumos perdavimo tinklų;
- 2 metrų atstumu į abi puses nuo tinklo kanalo (vamzdyno, drenažo) išorinių ribų sodinti ir auginti želdinius (išskyrus žolinius augalus). Likusioje šilumos perdavimo tinklų apsaugos zonoje sodinant ir (ar) auginant želdinius, šiems darbams vykdyti turi būti gautas šilumos perdavimo tinklų savininko ar valdytojo pritarimas šio straipsnio 2 dalyje nurodyta tvarka.
- Šilumos perdavimo tinklų apsaugos zonose, Statybos įstatyme, Teritorijų planavimo įstatyme ar energetikos ministro nustatyta tvarka negavus šių šilumos perdavimo tinklų savininko ar valdytojo pritarimo (derinimo) projektui ar numatomai veiklai, draudžiama:
 - statyti, rekonstruoti, griauti statinius ir įrengti, išardyti įrenginius;
 - keisti žemės paviršiaus altitudes (kasti gruntą arba užpilti papildomą grunto sluoksnį);
 - dirbti smūginiais ir (ar) vibraciją sukeliančiais mechanizmais, vykdyti grunto sprogdinimo darbus;
 - vykdyti žemės darbus ar požeminius darbus didesniame kaip 0,3 metro gylyje;
 - statyti ir (ar) įrengti sporto, žaidimų aikšteles, stadionus, turgavietes, lauko teatrus, pramogų zonas ir kitus viešam susibūrimui skirtus inžinerinius statinius ir įrenginius, degalines, pavojingų medžiagų talpyklas, saugyklas ir sąvartynus, motorinių transporto priemonių ir (ar) mechanizmų sustojimo vietas, stovėjimo ir saugojimo aikšteles;
 - sandėliuoti bet kokias medžiagas, išskyrus medžiagas, skirtas šilumos perdavimo tinklų ir jų technologinių priklausinių statybos ir remonto darbams;
 - vykdyti tiesioginius žemės gelmių geologinius tyrimus ir kitus darbus, susijusius su gręžinių įrengimu ir grunto (išskyrus dirvą) bandinių ėmimu;
 - tiesti kitus inžinerinius tinklus.

Šilumos perdavimo tinklų savininkas ar valdytojas nepritaria projektui ar numatomai veiklai, jeigu šio straipsnio 2 dalyje nurodyti darbai pažeis šilumos perdavimo tinklų techninės saugos reikalavimus ir (ar) kels pavojų aplinkai, žmonių turtui, jų gyvybei ar sveikatai.

Rengiant Planą buvo atlikta žemės sklypų, kurie patenka į šilumos tinklų ir susijusios infrastruktūros objektų apsaugos zonas, duomenų analizė.

Bendras žemės sklypų, kurie patenka į šilumos tinklų ir susijusios infrastruktūros objektų apsaugos zonas Kauno miesto Žaliakalnio, Gričiupio ir Dainavos mikrorajonų 6Ž magistralės teritorijose skaičius – 127, valstybės žemės plotų – 24. Iš jų:

- bendras žemės sklypų, kuriems Planu nustatomos šilumos tinklų apsaugos zonos, skaičius – 127 vnt., plotas – 3,8261 ha;
- bendras žemės sklypų, kuriems įregistruotos, bet Planu tikslinamos šilumos tinklų apsaugos zonos, skaičius – 106 vnt., plotas – 3,6122 ha;
- bendras valstybės žemės plotų, kuriems žemės sklypai nesuformuoti ir kurie patenka į Planu nustatomas šilumos tinklų apsaugos zona, skaičius – 24 vnt., plotas – 3,0104 ha;
- naikinamų apsaugos zonų nėra.

Konkretizuoti duomenys apie kiekvieną žemės sklypą ir žemės plotą, kuriame žemės sklypai nesuformuoti ir kuriems reikia nustatyti, patikslinti šilumos tinklų apsaugos zonas, pateikti 1 ir 2 lentelėse.

Atkreipiame dėmesį, kad atliekant konkrečiau turto (žemės sklypo(-ų)) kadastrinius matavimus, jeigu jų metu nustatomos ar tikslinamos sklypo (-ų) ribos, Planu nustatytų šilumos tinklų ir susijusios infrastruktūros apsaugos zonų plotai, patenkantys į tokio sklypo ribas, turi būti perskaičiuoti. Vadovaujantis Turto kadastro nuostatų 12 punktu, nekilnojamųjų daiktų kadastro

duomenis nustato ar tikslina Lietuvos Respublikos nekilnojamojo turto kadastro įstatyme nurodyti asmenys.

Plano viešinimas ir tvirtinimas, specialiųjų žemės naudojimo sąlygų taikymo pradžia ir kompensavimo tvarka

Vadovaujantis Tvarco aprašo III skirsnio nuostatomis, Plano iniciatorius kreipiasi į Lietuvos Respublikos energetikos ministeriją (toliau – Energetikos ministerija), pateikdamas prašymą organizuoti parengto Plano patvirtinimą (toliau – prašymas). Parengtas Planas, gavus Plano iniciatoriaus prašymą ir priėmus sprendimą teikti Planą tvirtinti, teikiamas tvirtinti energetikos ministrui. Sprendimą teikti Planą tvirtinti priima ir Planą energetikos ministrui teikia tvirtinti Energetikos ministerijos struktūrinis padalinys.

Energetikos ministerijos struktūrinis padalinys ne vėliau kaip kitą darbo dieną po pranešimo išsiuntimo Plano iniciatoriui paskelbia informaciją apie parengtą ir pateiktą tvirtinti Planą Energetikos ministerijos interneto svetainėje.

Likus ne mažiau kaip 10 darbo dienų iki Energetikos ministro įsakymo dėl Plano patvirtinimo pasirašymo dienos, Plano iniciatorius informuoja apie parengtą ir tvirtinti pateiktą Planą, nurodant kur galima su juo susipažinti. Informacija turi būti paskelbta Kauno miesto savivaldybės internetinėje svetainėje. Energetikos ministerijos struktūrinis padalinys informaciją paskelbia Energetikos ministerijos interneto svetainėje.

Likus ne mažiau kaip 10 darbo dienų iki energetikos ministro įsakymo dėl Plano patvirtinimo pasirašymo dienos, šio įsakymo projektas ar nuoroda, kur galima susipažinti su šiuo projektu, paskelbiamas nacionaliniame („Lietuvos rytas“) ir vietiniame laikraštyje („Kauno diena“), Kauno miesto savivaldybės interneto svetainėje ir Energetikos ministerijos interneto svetainėje.

Vadovaujantis SŽNS įstatymo II skyriaus II skirsnio nuostatomis, Plano iniciatorius per 15 darbo dienų nuo Plano patvirtinimo dienos raštu (siunčiant paštu) praneša žemės sklypo, kuriame numatoma taikyti specialiąsias žemės naudojimo sąlygas, savininkui, valstybinės ar savivaldybės žemės patikėtiniui, taip pat fiziniam ar juridiniam asmeniui arba kitai organizacijai ar jų padaliniams, naudojantiems žemę pagal Nekilnojamojo turto registre įregistruotą sutartį, ir (ar) šioje nustatytoje teritorijoje esančių Nekilnojamojo turto registre įregistruotų nekilnojamųjų daiktų savininkams ar patikėtiniams jų deklaruotos gyvenamosios vietos ar buveinės adresu, nurodydamas konkrečias nustatytas šiame įstatyme nurodytas teritorijas ir jose taikytinas specialiąsias žemės naudojimo sąlygas (arba pateikia nuorodą, kur su jomis galima susipažinti) ir sprendimą, kuriuo buvo patvirtintas teritorijų planavimo dokumentas arba sprendimą, kuriuo buvo patvirtintas atitinkamos teritorijos planas. Tuo pačiu raštu informuojama apie teisę kreiptis į konkretų subjektą (nurodant jo pavadinimą, juridinio asmens arba kitos organizacijos ar jų padalinių kodą, buveinę, kontaktinius duomenis arba fizinio asmens vardą, pavardę, deklaruotą gyvenamąją vietą, kontaktinius duomenis) dėl SŽNS įstatymo 13 straipsnio 1 dalyje nurodytos kompensacijos sumokėjimo.

Prašymą įrašyti Plane nustatytas šilumos tinklų ir susijusios infrastruktūros objektų apsaugos zonas į Nekilnojamojo turto kadastrą ir Nekilnojamojo turto registrą kartu su Nekilnojamojo turto kadastro nuostatuose nurodytais dokumentais arba prašymą įregistruoti į Nekilnojamojo turto registrą Plano iniciatorius pateikia SŽNS įstatymo 9 straipsnyje, 141 straipsnio 3 ir 13 dalyse nurodyta tvarka.

Specialiosios žemės naudojimo sąlygos Nekilnojamojo turto registre įregistruotam žemės sklypui (jo daliai) taikomos nuo žymos apie nustatytas šiame įstatyme nurodytas teritorijas žemės sklypo registro įrašė padarymo dienos.

Kompensaciją išmoka asmuo, suinteresuotas ūkinės veiklos vykdymu – AB „Kauno energija“.

Kompensacija nemokama kai ūkinei ir (ar) kitokiai veiklai, dėl kurios turėjo būti nustatytos SŽNS įstatyme nurodytos teritorijos, statybą leidžiantys dokumentai buvo išduoti, projektai,

kuriems įstatymų nustatytais atvejais šie dokumentai neišduodami, buvo suderinti ir (ar) ši veikla buvo pradėta vykdyti iki 1992 m. gegužės 11 d. ir SŽNS įstatymo 13 straipsnio 5 dalyje nurodytais atvejais.

1 lentelė. Žemės sklypų, patenkančių į Šilumos perdavimo tinklų, esančių Kauno miesto Žaliakalnio, Gričiupio ir Dainavos mikrorajonuose, apsaugos zonų planas (6Ž), sąrašas

Eil. Nr.	Žemės sklypo unikalus numeris	Žemės sklypo kadastrinis numeris	Žemės sklypo plotas, m ²	Žemės sklypo matavimų tipas	Žemės sklypo paskiris	Žemės sklypo naudojimo būdas/[pobūdis	Įrašyta specialioji žemės naudojimo sąlyga (plotas)	Pavadinimas
1	1901-0070-0121	1901/0070:0121	561	Kitos matavimų sistemos	Kita	Gyvenamosios teritorijos/ Mažaaukščių gyvenamųjų namų statybos	Šilumos perdavimo tinklų apsaugos zonos (III skyrius, dvilyktasis skirsnis)(0.0060 ha)	Šilumos perdavimo tinklų apsaugos zonos (III skyrius, dvilyktasis skirsnis)
2	1901-0072-0049	1901/0072:0049	605	Kitos matavimų sistemos	Kita	Gyvenamosios teritorijos/ Mažaaukščių gyvenamųjų namų statybos	Šilumos perdavimo tinklų apsaugos zonos (III skyrius, dvilyktasis skirsnis)(0.0000 ha)	Šilumos perdavimo tinklų apsaugos zonos (III skyrius, dvilyktasis skirsnis)
3	1901-0077-0058	1901/0077:0058	1062	Kitos matavimų sistemos	Kita	Gyvenamosios teritorijos/ Mažaaukščių gyvenamųjų namų statybos		Šilumos perdavimo tinklų apsaugos zonos (III skyrius, dvilyktasis skirsnis)
4	1901-0071-0082	1901/0071:0082	598	Kitos matavimų sistemos	Kita	Gyvenamosios teritorijos/ Mažaaukščių gyvenamųjų namų statybos	Šilumos perdavimo tinklų apsaugos zonos (III skyrius, dvilyktasis skirsnis)(0.0000 ha)	Šilumos perdavimo tinklų apsaugos zonos (III skyrius, dvilyktasis skirsnis)
5	4400-2701-2860	1901/0071:0061	850	LKS-94	Kita	Daugiabučių gyvenamųjų pastatų ir bendrabučių teritorijos/ Susisiekimo ir inžinerinių komunikacijų aptarnavimo objektų teritorijos		Šilumos perdavimo tinklų apsaugos zonos (III skyrius, dvilyktasis skirsnis)
6	1901-0071-0052	1901/0071:0052	607	Kitos matavimų sistemos	Kita	Vienbučių ir dvibučių gyvenamųjų pastatų teritorijos	Šilumos perdavimo tinklų apsaugos zonos (III skyrius, dvilyktasis skirsnis)(0.0048 ha)	Šilumos perdavimo tinklų apsaugos zonos (III skyrius, dvilyktasis skirsnis)
7	1901-0072-0040	1901/0072:0040	1340	Kitos matavimų sistemos	Kita	Susisiekimo ir inžinerinių komunikacijų aptarnavimo objektų teritorijos	Šilumos perdavimo tinklų apsaugos zonos (III skyrius, dvilyktasis skirsnis)(0.0000 ha)	Šilumos perdavimo tinklų apsaugos zonos (III skyrius, dvilyktasis skirsnis)
8	4400-5156-5125	1901/0107:0078	1066	LKS-94	Kita	Komercinės paskirties objektų teritorijos	Šilumos perdavimo tinklų apsaugos zonos (III skyrius, dvilyktasis skirsnis)(0.0088 ha)	Šilumos perdavimo tinklų apsaugos zonos (III skyrius, dvilyktasis skirsnis)
9	4400-1498-5141	1901/0107:0069	1245	Kitos matavimų sistemos	Kita	Gyvenamosios teritorijos	Šilumos perdavimo tinklų apsaugos zonos (III skyrius, dvilyktasis skirsnis)(0.0038 ha)	Šilumos perdavimo tinklų apsaugos zonos (III skyrius, dvilyktasis skirsnis)
10	1901-0107-0023	1901/0107:0023	559	Kitos matavimų sistemos	Kita	Vienbučių ir dvibučių gyvenamųjų pastatų teritorijos	Šilumos perdavimo tinklų apsaugos zonos (III skyrius, dvilyktasis skirsnis)(0.0231 ha)	Šilumos perdavimo tinklų apsaugos zonos (III skyrius, dvilyktasis skirsnis)
11	4400-5214-9723	1901/0077:0098	2298	LKS-94	Kita	Daugiabučių gyvenamųjų pastatų ir bendrabučių teritorijos	Šilumos perdavimo tinklų apsaugos zonos (III skyrius, dvilyktasis skirsnis)(0.0257 ha)	Šilumos perdavimo tinklų apsaugos zonos (III skyrius, dvilyktasis skirsnis)
12	1901-0077-0039	1901/0077:0039	532	Kitos matavimų sistemos	Kita	Gyvenamosios teritorijos/ Mažaaukščių gyvenamųjų namų statybos	Šilumos perdavimo tinklų apsaugos zonos (III skyrius, dvilyktasis skirsnis)(0.0000 ha)	Šilumos perdavimo tinklų apsaugos zonos (III skyrius, dvilyktasis skirsnis)
13	4400-0254-3386	1901/0072:0109	2729	Kitos matavimų sistemos	Kita	Gyvenamosios teritorijos		Šilumos perdavimo tinklų apsaugos zonos (III skyrius, dvilyktasis skirsnis)
14	4400-2379-9835	1901/0077:0096	3987	LKS-94	Kita	Visuomeninės paskirties teritorijos/ Gyvenamosios teritorijos/ Daugiaaukščių ir aukštybinių gyvenamųjų namų statybos	Šilumos perdavimo tinklų apsaugos zonos (III skyrius, dvilyktasis skirsnis)(0.0429 ha)	Šilumos perdavimo tinklų apsaugos zonos (III skyrius, dvilyktasis skirsnis)

15	4400-1757-0717	1901/0077:0091	611	LKS-94	Kita	Gyvenamosios teritorijos/ Mažaaukščių gyvenamųjų namų statybos	Šilumos perdavimo tinklų apsaugos zonos (III skyrius, dvilyktasis skirsnis)(0.0000 ha)	Šilumos perdavimo tinklų apsaugos zonos (III skyrius, dvilyktasis skirsnis)
16	1901-0071-0055	1901/0071:0055	2738	Kitos matavimų sistemos	Kita	Gyvenamosios teritorijos/ Mažaaukščių gyvenamųjų namų statybos		Šilumos perdavimo tinklų apsaugos zonos (III skyrius, dvilyktasis skirsnis)
17	4400-0408-2310	1901/0071:0087	562	Kitos matavimų sistemos	Kita	Gyvenamosios teritorijos/ Mažaaukščių gyvenamųjų namų statybos	Šilumos perdavimo tinklų apsaugos zonos (III skyrius, dvilyktasis skirsnis)(0.0245 ha)	Šilumos perdavimo tinklų apsaugos zonos (III skyrius, dvilyktasis skirsnis)
18	1901-0070-0198	1901/0070:0198	328621	Kitos matavimų sistemos	Kita	Visuomeninės paskirties teritorijos	Šilumos perdavimo tinklų apsaugos zonos (III skyrius, dvilyktasis skirsnis)(0.6314 ha)	Šilumos perdavimo tinklų apsaugos zonos (III skyrius, dvilyktasis skirsnis)
19	1901-0071-0078	1901/0071:0078	1178	Kitos matavimų sistemos	Kita	Gyvenamosios teritorijos/ Mažaaukščių gyvenamųjų namų statybos	Šilumos perdavimo tinklų apsaugos zonos (III skyrius, dvilyktasis skirsnis)(0.0000 ha)	Šilumos perdavimo tinklų apsaugos zonos (III skyrius, dvilyktasis skirsnis)
20	1901-0070-0133	1901/0070:0133	557	Kitos matavimų sistemos	Kita	Gyvenamosios teritorijos/ Mažaaukščių gyvenamųjų namų statybos	Šilumos perdavimo tinklų apsaugos zonos (III skyrius, dvilyktasis skirsnis)(0.0065 ha)	Šilumos perdavimo tinklų apsaugos zonos (III skyrius, dvilyktasis skirsnis)
21	1901-0077-0064	1901/0077:0064	614	Kitos matavimų sistemos	Kita	Gyvenamosios teritorijos/ Mažaaukščių gyvenamųjų namų statybos		Šilumos perdavimo tinklų apsaugos zonos (III skyrius, dvilyktasis skirsnis)
22	4400-0491-9930	1901/0072:0112	923	Kitos matavimų sistemos	Kita	Gyvenamosios teritorijos/ Mažaaukščių gyvenamųjų namų statybos	Šilumos perdavimo tinklų apsaugos zonos (III skyrius, dvilyktasis skirsnis)(0.0067 ha)	Šilumos perdavimo tinklų apsaugos zonos (III skyrius, dvilyktasis skirsnis)
23	1901-0071-0041	1901/0071:0041	416	Kitos matavimų sistemos	Kita	Gyvenamosios teritorijos/ Mažaaukščių gyvenamųjų namų statybos		Šilumos perdavimo tinklų apsaugos zonos (III skyrius, dvilyktasis skirsnis)
24	4400-0689-9949	1901/0071:0094	726	Kitos matavimų sistemos	Kita	Vienbučių ir dvibučių gyvenamųjų pastatų teritorijos	Šilumos perdavimo tinklų apsaugos zonos (III skyrius, dvilyktasis skirsnis)(0.0033 ha)	Šilumos perdavimo tinklų apsaugos zonos (III skyrius, dvilyktasis skirsnis)
25	4400-5322-6834	1901/0071:0105	1567	LKS-94	Kita	Vienbučių ir dvibučių gyvenamųjų pastatų teritorijos	Šilumos perdavimo tinklų apsaugos zonos (III skyrius, dvilyktasis skirsnis)(0.0075 ha)	Šilumos perdavimo tinklų apsaugos zonos (III skyrius, dvilyktasis skirsnis)
26	4400-2426-4622	1901/0107:0084	1324	LKS-94	Kita	Daugiabučių gyvenamųjų pastatų ir bendrabučių teritorijos	Šilumos perdavimo tinklų apsaugos zonos (III skyrius, dvilyktasis skirsnis)(0.0133 ha)	Šilumos perdavimo tinklų apsaugos zonos (III skyrius, dvilyktasis skirsnis)
27	4400-2657-2900	1901/0071:0018	473	LKS-94	Kita	Vienbučių ir dvibučių gyvenamųjų pastatų teritorijos	Šilumos perdavimo tinklų apsaugos zonos (III skyrius, dvilyktasis skirsnis)(0.0055 ha)	Šilumos perdavimo tinklų apsaugos zonos (III skyrius, dvilyktasis skirsnis)
28	1901-0071-0020	1901/0071:0020	573	Kitos matavimų sistemos	Kita	Gyvenamosios teritorijos/ Mažaaukščių gyvenamųjų namų statybos		Šilumos perdavimo tinklų apsaugos zonos (III skyrius, dvilyktasis skirsnis)
29	4400-4257-8047	1901/0107:0072	2445	LKS-94	Kita	Daugiabučių gyvenamųjų pastatų ir bendrabučių teritorijos	Šilumos perdavimo tinklų apsaugos zonos (III skyrius, dvilyktasis skirsnis)(0.0760 ha)	Šilumos perdavimo tinklų apsaugos zonos (III skyrius, dvilyktasis skirsnis)
30	1901-0071-0074	1901/0071:0074	598	Kitos matavimų sistemos	Kita	Gyvenamosios teritorijos/ Mažaaukščių gyvenamųjų namų statybos	Šilumos perdavimo tinklų apsaugos zonos (III skyrius, dvilyktasis skirsnis)(0.0000 ha)	Šilumos perdavimo tinklų apsaugos zonos (III skyrius, dvilyktasis skirsnis)
31	1901-0070-0070	1901/0070:0070	560	Kitos matavimų sistemos	Kita	Gyvenamosios teritorijos/ Mažaaukščių gyvenamųjų namų statybos	Šilumos perdavimo tinklų apsaugos zonos (III skyrius, dvilyktasis skirsnis)(0.0000 ha)	Šilumos perdavimo tinklų apsaugos zonos (III skyrius, dvilyktasis skirsnis)
32	4400-0581-3701	1901/0077:0085	377	Kitos matavimų sistemos	Kita	Gyvenamosios teritorijos	Šilumos perdavimo tinklų apsaugos zonos (III skyrius, dvilyktasis skirsnis)(0.0267 ha)	Šilumos perdavimo tinklų apsaugos zonos (III skyrius, dvilyktasis skirsnis)

33	4400-0194-4527	1901/0072:0107	8159	Kitos matavimų sistemos	Kita	Visuomeninės paskirties teritorijos	Šilumos perdavimo tinklų apsaugos zonos (III skyrius, dvilyktasis skirsnis)(0.1140 ha)	Šilumos perdavimo tinklų apsaugos zonos (III skyrius, dvilyktasis skirsnis)
34	4400-2919-5851	1901/0070:0067	569	LKS-94	Kita	Vienbučių ir dvibučių gyvenamųjų pastatų teritorijos/ Visuomeninės paskirties teritorijos	Šilumos perdavimo tinklų apsaugos zonos (III skyrius, dvilyktasis skirsnis)(0.0141 ha)	Šilumos perdavimo tinklų apsaugos zonos (III skyrius, dvilyktasis skirsnis)
35	1901-0072-0029	1901/0072:0029	600	Kitos matavimų sistemos	Kita	Gyvenamosios teritorijos/ Mažaaukščių gyvenamųjų namų statybos	Šilumos perdavimo tinklų apsaugos zonos (III skyrius, dvilyktasis skirsnis)(0.0000 ha)	Šilumos perdavimo tinklų apsaugos zonos (III skyrius, dvilyktasis skirsnis)
36	1901-0077-0029	1901/0077:0029	623	Kitos matavimų sistemos	Kita	Gyvenamosios teritorijos/ Mažaaukščių gyvenamųjų namų statybos	Šilumos perdavimo tinklų apsaugos zonos (III skyrius, dvilyktasis skirsnis)(0.0000 ha)	Šilumos perdavimo tinklų apsaugos zonos (III skyrius, dvilyktasis skirsnis)
37	1901-0071-0029	1901/0071:0029	655	Kitos matavimų sistemos	Kita	Gyvenamosios teritorijos/ Mažaaukščių gyvenamųjų namų statybos	Šilumos perdavimo tinklų apsaugos zonos (III skyrius, dvilyktasis skirsnis)(0.0040 ha)	Šilumos perdavimo tinklų apsaugos zonos (III skyrius, dvilyktasis skirsnis)
38	4400-0378-7124	1901/0070:0226	32825	LKS-94	Kita	Visuomeninės paskirties teritorijos	Šilumos perdavimo tinklų apsaugos zonos (III skyrius, dvilyktasis skirsnis)(0.4076 ha)	Šilumos perdavimo tinklų apsaugos zonos (III skyrius, dvilyktasis skirsnis)
39	4400-4957-7111	1901/0077:0060	2406	LKS-94	Kita	Vienbučių ir dvibučių gyvenamųjų pastatų teritorijos	Šilumos perdavimo tinklų apsaugos zonos (III skyrius, dvilyktasis skirsnis)(0.0473 ha)	Šilumos perdavimo tinklų apsaugos zonos (III skyrius, dvilyktasis skirsnis)
40	1901-0071-0075	1901/0071:0075	585	Kitos matavimų sistemos	Kita	Daugiabučių gyvenamųjų pastatų ir bendrabučių teritorijos	Šilumos perdavimo tinklų apsaugos zonos (III skyrius, dvilyktasis skirsnis)(0.0150 ha)	Šilumos perdavimo tinklų apsaugos zonos (III skyrius, dvilyktasis skirsnis)
41	4400-0414-9199	1901/0071:0088	618	Kitos matavimų sistemos	Kita	Gyvenamosios teritorijos/ Mažaaukščių gyvenamųjų namų statybos	Šilumos perdavimo tinklų apsaugos zonos (III skyrius, dvilyktasis skirsnis)(0.0156 ha)	Šilumos perdavimo tinklų apsaugos zonos (III skyrius, dvilyktasis skirsnis)
42	1901-0071-0006	1901/0071:0006	1208	Kitos matavimų sistemos	Kita	Susisiekimo ir inžinerinių komunikacijų aptarnavimo objektų teritorijos	Šilumos perdavimo tinklų apsaugos zonos (III skyrius, dvilyktasis skirsnis)(0.0000 ha)	Šilumos perdavimo tinklų apsaugos zonos (III skyrius, dvilyktasis skirsnis)
43	4400-4601-3640	1901/0107:0073	2912	LKS-94	Kita	Visuomeninės paskirties teritorijos	Šilumos perdavimo tinklų apsaugos zonos (III skyrius, dvilyktasis skirsnis)(0.1248 ha)	Šilumos perdavimo tinklų apsaugos zonos (III skyrius, dvilyktasis skirsnis)
44	1901-0077-0042	1901/0077:0042	600	Kitos matavimų sistemos	Kita	Gyvenamosios teritorijos/ Mažaaukščių gyvenamųjų namų statybos	Šilumos perdavimo tinklų apsaugos zonos (III skyrius, dvilyktasis skirsnis)(0.0000 ha)	Šilumos perdavimo tinklų apsaugos zonos (III skyrius, dvilyktasis skirsnis)
45	1901-0077-0023	1901/0077:0023	612	Kitos matavimų sistemos	Kita	Gyvenamosios teritorijos/ Mažaaukščių gyvenamųjų namų statybos		Šilumos perdavimo tinklų apsaugos zonos (III skyrius, dvilyktasis skirsnis)
46	1901-0077-0037	1901/0077:0037	561	Kitos matavimų sistemos	Kita	Gyvenamosios teritorijos/ Mažaaukščių gyvenamųjų namų statybos		Šilumos perdavimo tinklų apsaugos zonos (III skyrius, dvilyktasis skirsnis)
47	1901-0077-0062	1901/0077:0062	4913	Kitos matavimų sistemos	Kita	Visuomeninės paskirties teritorijos		Šilumos perdavimo tinklų apsaugos zonos (III skyrius, dvilyktasis skirsnis)
48	1901-0107-0032	1901/0107:0032	740	Kitos matavimų sistemos	Kita	Komercinės paskirties objektų teritorijos	Šilumos perdavimo tinklų apsaugos zonos (III skyrius, dvilyktasis skirsnis)(0.0000 ha)	Šilumos perdavimo tinklų apsaugos zonos (III skyrius, dvilyktasis skirsnis)
49	1901-0107-0031	1901/0107:0031	963	Kitos matavimų sistemos	Kita	Gyvenamosios teritorijos/ Mažaaukščių gyvenamųjų namų statybos	Šilumos perdavimo tinklų apsaugos zonos (III skyrius, dvilyktasis skirsnis)(0.0000 ha)	Šilumos perdavimo tinklų apsaugos zonos (III skyrius, dvilyktasis skirsnis)
50	4400-0581-4042	1901/0077:0086	377	Kitos matavimų sistemos	Kita	Gyvenamosios teritorijos/ Mažaaukščių gyvenamųjų namų statybos	Šilumos perdavimo tinklų apsaugos zonos (III skyrius, dvilyktasis skirsnis)(0.0120 ha)	Šilumos perdavimo tinklų apsaugos zonos (III skyrius, dvilyktasis skirsnis)

51	4400-5073-6284	1901/0107:0076	1766	LKS-94	Kita	Daugiabučių gyvenamųjų pastatų ir bendrabučių teritorijos	Šilumos perdavimo tinklų apsaugos zonos (III skyrius, dvyliktasis skirsnis)(0.0360 ha)	Šilumos perdavimo tinklų apsaugos zonos (III skyrius, dvyliktasis skirsnis)
52	1901-0072-0077	1901/0072:0077	5805	Kitos matavimų sistemos	Kita	Komercinės paskirties objektų teritorijos	Šilumos perdavimo tinklų apsaugos zonos (III skyrius, dvyliktasis skirsnis)(0.0325 ha)	Šilumos perdavimo tinklų apsaugos zonos (III skyrius, dvyliktasis skirsnis)
53	4400-3097-3405	1901/0070:0285	634	LKS-94	Kita	Vienbučių ir dvibučių gyvenamųjų pastatų teritorijos	Šilumos perdavimo tinklų apsaugos zonos (III skyrius, dvyliktasis skirsnis)(0.0207 ha)	Šilumos perdavimo tinklų apsaugos zonos (III skyrius, dvyliktasis skirsnis)
54	1901-0070-0162	1901/0070:0162	600	Kitos matavimų sistemos	Kita	Gyvenamosios teritorijos/ Mažaaukščių gyvenamųjų namų statybos	Šilumos perdavimo tinklų apsaugos zonos (III skyrius, dvyliktasis skirsnis)(0.0000 ha)	Šilumos perdavimo tinklų apsaugos zonos (III skyrius, dvyliktasis skirsnis)
55	1901-0070-0085	1901/0070:0085	561	Kitos matavimų sistemos	Kita	Gyvenamosios teritorijos/ Mažaaukščių gyvenamųjų namų statybos	Šilumos perdavimo tinklų apsaugos zonos (III skyrius, dvyliktasis skirsnis)(0.0000 ha)	Šilumos perdavimo tinklų apsaugos zonos (III skyrius, dvyliktasis skirsnis)
56	4400-0148-5676	1901/0077:0079	1108	Kitos matavimų sistemos	Kita	Gyvenamosios teritorijos/ Mažaaukščių gyvenamųjų namų statybos	Šilumos perdavimo tinklų apsaugos zonos (III skyrius, dvyliktasis skirsnis)(0.0450 ha)	Šilumos perdavimo tinklų apsaugos zonos (III skyrius, dvyliktasis skirsnis)
57	1901-0072-0083	1901/0072:0083	970	Kitos matavimų sistemos	Kita	Gyvenamosios teritorijos/ Mažaaukščių gyvenamųjų namų statybos	Šilumos perdavimo tinklų apsaugos zonos (III skyrius, dvyliktasis skirsnis)(0.0000 ha)	Šilumos perdavimo tinklų apsaugos zonos (III skyrius, dvyliktasis skirsnis)
58	1901-0070-0090	1901/0070:0090	604	Kitos matavimų sistemos	Kita	Gyvenamosios teritorijos/ Mažaaukščių gyvenamųjų namų statybos	Šilumos perdavimo tinklų apsaugos zonos (III skyrius, dvyliktasis skirsnis)(0.0000 ha)	Šilumos perdavimo tinklų apsaugos zonos (III skyrius, dvyliktasis skirsnis)
59	4400-2776-8905	1901/0071:0101	736	LKS-94	Kita	Daugiabučių gyvenamųjų pastatų ir bendrabučių teritorijos		Šilumos perdavimo tinklų apsaugos zonos (III skyrius, dvyliktasis skirsnis)
60	1901-0071-0038	1901/0071:0038	551	LKS-94	Kita	Komercinės paskirties objektų teritorijos	Šilumos perdavimo tinklų apsaugos zonos (III skyrius, dvyliktasis skirsnis)(0.0264 ha)	Šilumos perdavimo tinklų apsaugos zonos (III skyrius, dvyliktasis skirsnis)
61	1901-0071-0045	1901/0071:0045	4760	Kitos matavimų sistemos	Kita	Gyvenamosios teritorijos/ Mažaaukščių gyvenamųjų namų statybos	Šilumos perdavimo tinklų apsaugos zonos (III skyrius, dvyliktasis skirsnis)(0.0000 ha)	Šilumos perdavimo tinklų apsaugos zonos (III skyrius, dvyliktasis skirsnis)
62	1901-0070-0134	1901/0070:0134	557	LKS-94	Kita	Vienbučių ir dvibučių gyvenamųjų pastatų teritorijos	Šilumos perdavimo tinklų apsaugos zonos (III skyrius, dvyliktasis skirsnis)(0.0089 ha)	Šilumos perdavimo tinklų apsaugos zonos (III skyrius, dvyliktasis skirsnis)
63	4400-5450-8977	1901/0077:0099	3085	LKS-94	Kita		Šilumos perdavimo tinklų apsaugos zonos (III skyrius, dvyliktasis skirsnis)(0.0474 ha)	Šilumos perdavimo tinklų apsaugos zonos (III skyrius, dvyliktasis skirsnis)
64	1901-0077-0032	1901/0077:0032	1053	LKS-94	Kita	Daugiabučių gyvenamųjų pastatų ir bendrabučių teritorijos		Šilumos perdavimo tinklų apsaugos zonos (III skyrius, dvyliktasis skirsnis)
65	1901-0070-0124	1901/0070:0124	566	Kitos matavimų sistemos	Kita	Gyvenamosios teritorijos/ Mažaaukščių gyvenamųjų namų statybos	Šilumos perdavimo tinklų apsaugos zonos (III skyrius, dvyliktasis skirsnis)(0.0000 ha)	Šilumos perdavimo tinklų apsaugos zonos (III skyrius, dvyliktasis skirsnis)
66	1901-0071-0077	1901/0071:0077	607	Kitos matavimų sistemos	Kita	Gyvenamosios teritorijos/ Mažaaukščių gyvenamųjų namų statybos	Šilumos perdavimo tinklų apsaugos zonos (III skyrius, dvyliktasis skirsnis)(0.0242 ha)	Šilumos perdavimo tinklų apsaugos zonos (III skyrius, dvyliktasis skirsnis)
67	1901-0077-0057	1901/0077:0057	767	Kitos matavimų sistemos	Kita	Gyvenamosios teritorijos/ Mažaaukščių gyvenamųjų namų statybos	Šilumos perdavimo tinklų apsaugos zonos (III skyrius, dvyliktasis skirsnis)(0.0325 ha)	Šilumos perdavimo tinklų apsaugos zonos (III skyrius, dvyliktasis skirsnis)
68	1901-0071-0021	1901/0071:0021	610	Kitos matavimų sistemos	Kita	Gyvenamosios teritorijos/ Mažaaukščių gyvenamųjų namų statybos	Šilumos perdavimo tinklų apsaugos zonos (III skyrius, dvyliktasis skirsnis)(0.0000 ha)	Šilumos perdavimo tinklų apsaugos zonos (III skyrius, dvyliktasis skirsnis)

69	1901-0071-0003	1901/0071:0003	666	Kitos matavimų sistemos	Kita	Gyvenamosios teritorijos/ Mažaaukščių gyvenamųjų namų statybos	Šilumos perdavimo tinklų apsaugos zonos (III skyrius, dvilyktasis skirsnis)(0.0000 ha)	Šilumos perdavimo tinklų apsaugos zonos (III skyrius, dvilyktasis skirsnis)
70	4400-5141-3475	1901/0107:0077	1900	LKS-94	Kita	Susisiekimo ir inžinerinių komunikacijų aptarnavimo objektų teritorijos	Šilumos perdavimo tinklų apsaugos zonos (III skyrius, dvilyktasis skirsnis)(0.0746 ha)	Šilumos perdavimo tinklų apsaugos zonos (III skyrius, dvilyktasis skirsnis)
71	1901-0072-0090	1901/0072:0090	893	Kitos matavimų sistemos	Kita	Gyvenamosios teritorijos/ Mažaaukščių gyvenamųjų namų statybos	Šilumos perdavimo tinklų apsaugos zonos (III skyrius, dvilyktasis skirsnis)(0.0000 ha)	Šilumos perdavimo tinklų apsaugos zonos (III skyrius, dvilyktasis skirsnis)
72	1901-0070-0101	1901/0070:0101	553	LKS-94	Kita	Vienbučių ir dvibučių gyvenamųjų pastatų teritorijos	Šilumos perdavimo tinklų apsaugos zonos (III skyrius, dvilyktasis skirsnis)(0.0168 ha)	Šilumos perdavimo tinklų apsaugos zonos (III skyrius, dvilyktasis skirsnis)
73	4400-0572-6468	1901/0071:0093	592	Kitos matavimų sistemos	Kita	Gyvenamosios teritorijos/ Mažaaukščių gyvenamųjų namų statybos		Šilumos perdavimo tinklų apsaugos zonos (III skyrius, dvilyktasis skirsnis)
74	4400-0220-9476	1901/0077:0080	511	Kitos matavimų sistemos	Kita	Gyvenamosios teritorijos/ Mažaaukščių gyvenamųjų namų statybos		Šilumos perdavimo tinklų apsaugos zonos (III skyrius, dvilyktasis skirsnis)
75	1901-0107-0050	1901/0107:0050	715	Kitos matavimų sistemos	Kita	Komercinės paskirties objektų teritorijos	Šilumos perdavimo tinklų apsaugos zonos (III skyrius, dvilyktasis skirsnis)(0.0000 ha)	Šilumos perdavimo tinklų apsaugos zonos (III skyrius, dvilyktasis skirsnis)
76	4400-5171-2375	1901/0077:0097	2172	LKS-94	Kita	Daugiabučių gyvenamųjų pastatų ir bendrabučių teritorijos	Šilumos perdavimo tinklų apsaugos zonos (III skyrius, dvilyktasis skirsnis)(0.0816 ha)	Šilumos perdavimo tinklų apsaugos zonos (III skyrius, dvilyktasis skirsnis)
77	4400-2657-2943	1901/0071:0046	1042	LKS-94	Kita	Vienbučių ir dvibučių gyvenamųjų pastatų teritorijos	Šilumos perdavimo tinklų apsaugos zonos (III skyrius, dvilyktasis skirsnis)(0.0540 ha)	Šilumos perdavimo tinklų apsaugos zonos (III skyrius, dvilyktasis skirsnis)
78	1901-0072-0006	1901/0072:0006	948	Kitos matavimų sistemos	Kita	Gyvenamosios teritorijos/ Mažaaukščių gyvenamųjų namų statybos	Šilumos perdavimo tinklų apsaugos zonos (III skyrius, dvilyktasis skirsnis)(0.0000 ha)	Šilumos perdavimo tinklų apsaugos zonos (III skyrius, dvilyktasis skirsnis)
79	1901-0077-0054	1901/0077:0054	701	Kitos matavimų sistemos	Kita	Gyvenamosios teritorijos/ Mažaaukščių gyvenamųjų namų statybos	Šilumos perdavimo tinklų apsaugos zonos (III skyrius, dvilyktasis skirsnis)(0.0000 ha)	Šilumos perdavimo tinklų apsaugos zonos (III skyrius, dvilyktasis skirsnis)
80	1901-0077-0034	1901/0077:0034	856	Kitos matavimų sistemos	Kita	Gyvenamosios teritorijos/ Mažaaukščių gyvenamųjų namų statybos		Šilumos perdavimo tinklų apsaugos zonos (III skyrius, dvilyktasis skirsnis)
81	1901-0107-0056	1901/0107:0056	597	Kitos matavimų sistemos	Kita	Gyvenamosios teritorijos/ Mažaaukščių gyvenamųjų namų statybos	Šilumos perdavimo tinklų apsaugos zonos (III skyrius, dvilyktasis skirsnis)(0.0000 ha)	Šilumos perdavimo tinklų apsaugos zonos (III skyrius, dvilyktasis skirsnis)
82	1901-0077-0045	1901/0077:0045	801	Kitos matavimų sistemos	Kita	Gyvenamosios teritorijos/ Mažaaukščių gyvenamųjų namų statybos	Šilumos perdavimo tinklų apsaugos zonos (III skyrius, dvilyktasis skirsnis)(0.0112 ha)	Šilumos perdavimo tinklų apsaugos zonos (III skyrius, dvilyktasis skirsnis)
83	1901-0070-0158	1901/0070:0158	570	Kitos matavimų sistemos	Kita	Vienbučių ir dvibučių gyvenamųjų pastatų teritorijos	Šilumos perdavimo tinklų apsaugos zonos (III skyrius, dvilyktasis skirsnis)(0.0262 ha)	Šilumos perdavimo tinklų apsaugos zonos (III skyrius, dvilyktasis skirsnis)
84	1901-0107-0011	1901/0107:0011	1156	Kitos matavimų sistemos	Kita	Gyvenamosios teritorijos/ Mažaaukščių gyvenamųjų namų statybos	Šilumos perdavimo tinklų apsaugos zonos (III skyrius, dvilyktasis skirsnis)(0.0520 ha)	Šilumos perdavimo tinklų apsaugos zonos (III skyrius, dvilyktasis skirsnis)
85	1901-0107-0013	1901/0107:0013	637	LKS-94	Kita	Vienbučių ir dvibučių gyvenamųjų pastatų teritorijos		Šilumos perdavimo tinklų apsaugos zonos (III skyrius, dvilyktasis skirsnis)
86	1901-0071-0044	1901/0071:0044	567	LKS-94	Kita	Vienbučių ir dvibučių gyvenamųjų pastatų teritorijos		Šilumos perdavimo tinklų apsaugos zonos (III skyrius, dvilyktasis skirsnis)

87	1901-0107-0003	1901/0107:0003	5063	LKS-94	Kita	Komercinės paskirties objektų teritorijos/Visuomeninės paskirties teritorijos	Šilumos perdavimo tinklų apsaugos zonos (III skyrius, dvilyktasis skirsnis)(0.0691 ha)	Šilumos perdavimo tinklų apsaugos zonos (III skyrius, dvilyktasis skirsnis)
88	1901-0107-0039	1901/0107:0039	3043	Kitos matavimų sistemos	Kita	Susisiekimo ir inžinerinių komunikacijų aptarnavimo objektų teritorijos	Šilumos perdavimo tinklų apsaugos zonos (III skyrius, dvilyktasis skirsnis)(0.0000 ha)	Šilumos perdavimo tinklų apsaugos zonos (III skyrius, dvilyktasis skirsnis)
89	1901-0077-0022	1901/0077:0022	1236	Kitos matavimų sistemos	Kita	Daugiabučių gyvenamųjų pastatų ir bendrabučių teritorijos		Šilumos perdavimo tinklų apsaugos zonos (III skyrius, dvilyktasis skirsnis)
90	1901-0071-0030	1901/0071:0030	613	Kitos matavimų sistemos	Kita	Gyvenamosios teritorijos/ Mažaaukščių gyvenamųjų namų statybos	Šilumos perdavimo tinklų apsaugos zonos (III skyrius, dvilyktasis skirsnis)(0.0000 ha)	Šilumos perdavimo tinklų apsaugos zonos (III skyrius, dvilyktasis skirsnis)
91	1901-0071-0069	1901/0071:0069	773	Kitos matavimų sistemos	Kita	Gyvenamosios teritorijos/ Mažaaukščių gyvenamųjų namų statybos	Šilumos perdavimo tinklų apsaugos zonos (III skyrius, dvilyktasis skirsnis)(0.0296 ha)	Šilumos perdavimo tinklų apsaugos zonos (III skyrius, dvilyktasis skirsnis)
92	1901-0077-0004	1901/0077:0004	550	Kitos matavimų sistemos	Kita		Šilumos perdavimo tinklų apsaugos zonos (III skyrius, dvilyktasis skirsnis)(0.0000 ha)	Šilumos perdavimo tinklų apsaugos zonos (III skyrius, dvilyktasis skirsnis)
93	1901-0077-0030	1901/0077:0030	1499	Kitos matavimų sistemos	Kita	Vienbučių ir dvibučių gyvenamųjų pastatų teritorijos	Šilumos perdavimo tinklų apsaugos zonos (III skyrius, dvilyktasis skirsnis)(0.0745 ha)	Šilumos perdavimo tinklų apsaugos zonos (III skyrius, dvilyktasis skirsnis)
94	1901-0077-0047	1901/0077:0047	1440	LKS-94	Kita	Daugiabučių gyvenamųjų pastatų ir bendrabučių teritorijos	Šilumos perdavimo tinklų apsaugos zonos (III skyrius, dvilyktasis skirsnis)(0.0092 ha)	Šilumos perdavimo tinklų apsaugos zonos (III skyrius, dvilyktasis skirsnis)
95	1901-0071-0068	1901/0071:0068	581	LKS-94	Kita	Vienbučių ir dvibučių gyvenamųjų pastatų teritorijos	Šilumos perdavimo tinklų apsaugos zonos (III skyrius, dvilyktasis skirsnis)(0.0110 ha)	Šilumos perdavimo tinklų apsaugos zonos (III skyrius, dvilyktasis skirsnis)
96	1901-0071-0059	1901/0071:0059	1240	Kitos matavimų sistemos	Kita	Gyvenamosios teritorijos/ Mažaaukščių gyvenamųjų namų statybos	Šilumos perdavimo tinklų apsaugos zonos (III skyrius, dvilyktasis skirsnis)(0.0230 ha)	Šilumos perdavimo tinklų apsaugos zonos (III skyrius, dvilyktasis skirsnis)
97	4400-0219-7886	1901/0071:0086	4676	Kitos matavimų sistemos	Kita	Visuomeninės paskirties teritorijos	Šilumos perdavimo tinklų apsaugos zonos (III skyrius, dvilyktasis skirsnis)(0.0128 ha)	Šilumos perdavimo tinklų apsaugos zonos (III skyrius, dvilyktasis skirsnis)
98	1901-0072-0071	1901/0072:0071	1259	Kitos matavimų sistemos	Kita	Gyvenamosios teritorijos/ Mažaaukščių gyvenamųjų namų statybos	Šilumos perdavimo tinklų apsaugos zonos (III skyrius, dvilyktasis skirsnis)(0.0000 ha)	Šilumos perdavimo tinklų apsaugos zonos (III skyrius, dvilyktasis skirsnis)
99	1901-0077-0071	1901/0077:0071	1845	Kitos matavimų sistemos	Kita	Komercinės paskirties objektų teritorijos	Šilumos perdavimo tinklų apsaugos zonos (III skyrius, dvilyktasis skirsnis)(0.0000 ha)	Šilumos perdavimo tinklų apsaugos zonos (III skyrius, dvilyktasis skirsnis)
100	1901-0071-0083	1901/0071:0083	133	Kitos matavimų sistemos	Kita	Komercinės paskirties objektų teritorijos		Šilumos perdavimo tinklų apsaugos zonos (III skyrius, dvilyktasis skirsnis)
101	1901-0077-0040	1901/0077:0040	605	Kitos matavimų sistemos	Kita	Gyvenamosios teritorijos/ Mažaaukščių gyvenamųjų namų statybos	Šilumos perdavimo tinklų apsaugos zonos (III skyrius, dvilyktasis skirsnis)(0.0000 ha)	Šilumos perdavimo tinklų apsaugos zonos (III skyrius, dvilyktasis skirsnis)
102	1901-0070-0129	1901/0070:0129	559	Kitos matavimų sistemos	Kita	Gyvenamosios teritorijos/ Mažaaukščių gyvenamųjų namų statybos	Šilumos perdavimo tinklų apsaugos zonos (III skyrius, dvilyktasis skirsnis)(0.0000 ha)	Šilumos perdavimo tinklų apsaugos zonos (III skyrius, dvilyktasis skirsnis)
103	1901-0077-0063	1901/0077:0063	726	Kitos matavimų sistemos	Kita	Gyvenamosios teritorijos/ Mažaaukščių gyvenamųjų namų statybos	Šilumos perdavimo tinklų apsaugos zonos (III skyrius, dvilyktasis skirsnis)(0.0000 ha)	Šilumos perdavimo tinklų apsaugos zonos (III skyrius, dvilyktasis skirsnis)
104	1901-0071-0056	1901/0071:0056	823	Kitos matavimų sistemos	Kita	Daugiabučių gyvenamųjų pastatų ir bendrabučių teritorijos		Šilumos perdavimo tinklų apsaugos zonos (III skyrius, dvilyktasis skirsnis)

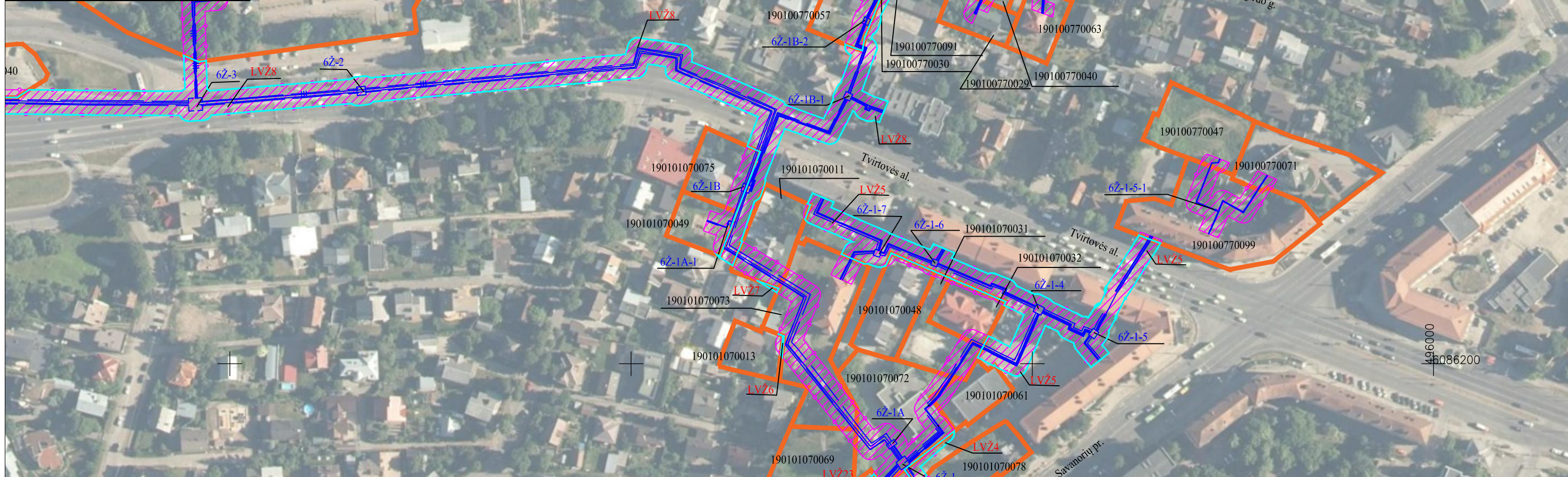
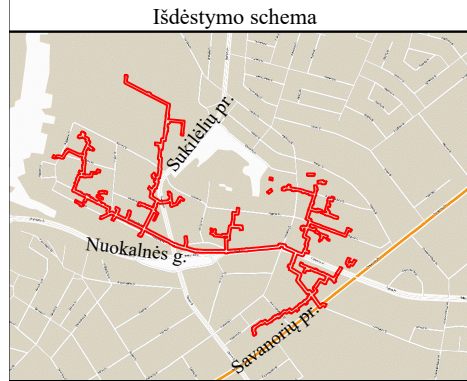
105	1901-0107-0049	1901/0107:0049	678	Kitos matavimų sistemos	Kita	Daugiabučių gyvenamųjų pastatų ir bendrabučių teritorijos	Šilumos perdavimo tinklų apsaugos zonos (III skyrius, dvilyktasis skirsnis)(0.0100 ha)	Šilumos perdavimo tinklų apsaugos zonos (III skyrius, dvilyktasis skirsnis)
106	1901-0072-0013	1901/0072:0013	886	Kitos matavimų sistemos	Kita	Gyvenamosios teritorijos/ Mažaaukščių gyvenamųjų namų statybos	Šilumos perdavimo tinklų apsaugos zonos (III skyrius, dvilyktasis skirsnis)(0.0000 ha)	Šilumos perdavimo tinklų apsaugos zonos (III skyrius, dvilyktasis skirsnis)
107	1901-0077-0070	1901/0077:0070	637	Kitos matavimų sistemos	Kita	Gyvenamosios teritorijos/ Mažaaukščių gyvenamųjų namų statybos	Šilumos perdavimo tinklų apsaugos zonos (III skyrius, dvilyktasis skirsnis)(0.0100 ha)	Šilumos perdavimo tinklų apsaugos zonos (III skyrius, dvilyktasis skirsnis)
108	1901-0077-0031	1901/0077:0031	945	Kitos matavimų sistemos	Kita	Vienbučių ir dvibučių gyvenamųjų pastatų teritorijos	Šilumos perdavimo tinklų apsaugos zonos (III skyrius, dvilyktasis skirsnis)(0.0000 ha)	Šilumos perdavimo tinklų apsaugos zonos (III skyrius, dvilyktasis skirsnis)
109	1901-0072-0010	1901/0072:0010	1011	Kitos matavimų sistemos	Kita	Gyvenamosios teritorijos/ Mažaaukščių gyvenamųjų namų statybos	Šilumos perdavimo tinklų apsaugos zonos (III skyrius, dvilyktasis skirsnis)(0.0000 ha)	Šilumos perdavimo tinklų apsaugos zonos (III skyrius, dvilyktasis skirsnis)
110	4400-5748-5955	1901/0072:0140	1136	LKS-94	Kita	Vienbučių ir dvibučių gyvenamųjų pastatų teritorijos	Šilumos perdavimo tinklų apsaugos zonos (III skyrius, dvilyktasis skirsnis)(0.0037 ha)	Šilumos perdavimo tinklų apsaugos zonos (III skyrius, dvilyktasis skirsnis)
111	4400-0099-9811	1901/0107:0061	724	Kitos matavimų sistemos	Kita	Inžinerinės infrastruktūros teritorijos	Šilumos perdavimo tinklų apsaugos zonos (III skyrius, dvilyktasis skirsnis)(0.0096 ha)	Šilumos perdavimo tinklų apsaugos zonos (III skyrius, dvilyktasis skirsnis)
112	1901-0071-0072	1901/0071:0072	545	Kitos matavimų sistemos	Kita	Gyvenamosios teritorijos/ Mažaaukščių gyvenamųjų namų statybos	Šilumos perdavimo tinklų apsaugos zonos (III skyrius, dvilyktasis skirsnis)(0.0000 ha)	Šilumos perdavimo tinklų apsaugos zonos (III skyrius, dvilyktasis skirsnis)
113	1901-0071-0048	1901/0071:0048	615	Kitos matavimų sistemos	Kita	Daugiabučių gyvenamųjų pastatų ir bendrabučių teritorijos	Šilumos perdavimo tinklų apsaugos zonos (III skyrius, dvilyktasis skirsnis)(0.0208 ha)	Šilumos perdavimo tinklų apsaugos zonos (III skyrius, dvilyktasis skirsnis)
114	1901-0071-0060	1901/0071:0060	606	Kitos matavimų sistemos	Kita	Vienbučių ir dvibučių gyvenamųjų pastatų teritorijos	Šilumos perdavimo tinklų apsaugos zonos (III skyrius, dvilyktasis skirsnis)(0.0000 ha)	Šilumos perdavimo tinklų apsaugos zonos (III skyrius, dvilyktasis skirsnis)
115	1901-0077-0048	1901/0077:0048	758	Kitos matavimų sistemos	Kita	Gyvenamosios teritorijos/ Mažaaukščių gyvenamųjų namų statybos	Šilumos perdavimo tinklų apsaugos zonos (III skyrius, dvilyktasis skirsnis)(0.0000 ha)	Šilumos perdavimo tinklų apsaugos zonos (III skyrius, dvilyktasis skirsnis)
116	1901-0071-0050	1901/0071:0050	2654	Kitos matavimų sistemos	Kita	Gyvenamosios teritorijos/ Mažaaukščių gyvenamųjų namų statybos	Šilumos perdavimo tinklų apsaugos zonos (III skyrius, dvilyktasis skirsnis)(0.0000 ha)	Šilumos perdavimo tinklų apsaugos zonos (III skyrius, dvilyktasis skirsnis)
117	4400-2662-0762	1901/0072:0005	934	LKS-94	Kita	Vienbučių ir dvibučių gyvenamųjų pastatų teritorijos	Šilumos perdavimo tinklų apsaugos zonos (III skyrius, dvilyktasis skirsnis)(0.0047 ha)	Šilumos perdavimo tinklų apsaugos zonos (III skyrius, dvilyktasis skirsnis)
118	1901-0071-0051	1901/0071:0051	1343	Kitos matavimų sistemos	Kita	Gyvenamosios teritorijos/ Mažaaukščių gyvenamųjų namų statybos	Šilumos perdavimo tinklų apsaugos zonos (III skyrius, dvilyktasis skirsnis)(0.0000 ha)	Šilumos perdavimo tinklų apsaugos zonos (III skyrius, dvilyktasis skirsnis)
119	4400-2369-9636	1901/0072:0130	20756	LKS-94	Kita	Visuomeninės paskirties teritorijos	Šilumos perdavimo tinklų apsaugos zonos (III skyrius, dvilyktasis skirsnis)(0.1788 ha)	Šilumos perdavimo tinklų apsaugos zonos (III skyrius, dvilyktasis skirsnis)
120	4400-0657-7786	1901/0072:0118	1037	Kitos matavimų sistemos	Kita	Gyvenamosios teritorijos/ Mažaaukščių gyvenamųjų namų statybos	Šilumos perdavimo tinklų apsaugos zonos (III skyrius, dvilyktasis skirsnis)(0.0000 ha)	Šilumos perdavimo tinklų apsaugos zonos (III skyrius, dvilyktasis skirsnis)
121	4400-4934-2001	1901/0107:0075	962	LKS-94	Kita	Vienbučių ir dvibučių gyvenamųjų pastatų teritorijos/ Komercinės paskirties objektų teritorijos	Šilumos perdavimo tinklų apsaugos zonos (III skyrius, dvilyktasis skirsnis)(0.0212 ha)	Šilumos perdavimo tinklų apsaugos zonos (III skyrius, dvilyktasis skirsnis)
122	1901-0107-0004	1901/0107:0004	3391	Kitos matavimų sistemos	Kita		Šilumos perdavimo tinklų apsaugos zonos (III skyrius, dvilyktasis skirsnis)(0.0000 ha)	Šilumos perdavimo tinklų apsaugos zonos (III skyrius, dvilyktasis skirsnis)

123	1901-0071-0026	1901/0071:0026	774	Kitos matavimų sistemos	Kita	Vienbučių ir dvibučių gyvenamųjų pastatų teritorijos	Šilumos perdavimo tinklų apsaugos zonos (III skyrius, dvyliktasis skirsnis)(0.0000 ha)	Šilumos perdavimo tinklų apsaugos zonos (III skyrius, dvyliktasis skirsnis)
124	1901-0107-0045	1901/0107:0045	606	Kitos matavimų sistemos	Kita	Gyvenamosios teritorijos/ Mažaaukščių gyvenamųjų namų statybos		Šilumos perdavimo tinklų apsaugos zonos (III skyrius, dvyliktasis skirsnis)
125	1901-0107-0048	1901/0107:0048	1183	LKS-94	Kita	Vienbučių ir dvibučių gyvenamųjų pastatų teritorijos	Šilumos perdavimo tinklų apsaugos zonos (III skyrius, dvyliktasis skirsnis)(0.0080 ha)	Šilumos perdavimo tinklų apsaugos zonos (III skyrius, dvyliktasis skirsnis)
126	1901-0070-0137	1901/0070:0137	2743	Kitos matavimų sistemos	Kita	Gyvenamosios teritorijos	Šilumos perdavimo tinklų apsaugos zonos (III skyrius, dvyliktasis skirsnis)(0.0000 ha)	Šilumos perdavimo tinklų apsaugos zonos (III skyrius, dvyliktasis skirsnis)
127	1901-0072-0008	1901/0072:0008	700	Kitos matavimų sistemos	Kita	Gyvenamosios teritorijos/ Mažaaukščių gyvenamųjų namų statybos	Šilumos perdavimo tinklų apsaugos zonos (III skyrius, dvyliktasis skirsnis)(0.0500 ha)	Šilumos perdavimo tinklų apsaugos zonos (III skyrius, dvyliktasis skirsnis)

2 lentelė. Laisvos valstybinės žemės plotų, patenkančių į Šilumos perdavimo tinklą, esančių Kauno miesto Žaliakalnio, Gričiupio ir Dainavos mikrorajonuose, apsaugos zonų planą (6Ž), sąrašas

Laisvos valstybinės žemės ploto numeris	Laisvos valstybinės žemės plotas, m ²	Gyvenamoji vietovė	Koordinatės (LKS-94)	
			X	Y
LVŽ1	623	Kauno m. sav., Kaunas	6086015	495500
LVŽ2	212	Kauno m. sav., Kaunas	6086066	495613
LVŽ3	77	Kauno m. sav., Kaunas	6086108	495691
LVŽ4	927	Kauno m. sav., Kaunas	6086123	495755
LVŽ5	3171	Kauno m. sav., Kaunas	6086239	495778
LVŽ6	6	Kauno m. sav., Kaunas	6086210	495675
LVŽ7	13	Kauno m. sav., Kaunas	6086237	495670
LVŽ8	17897	Kauno m. sav., Kaunas	6086341	495215
LVŽ9	236	Kauno m. sav., Kaunas	6086410	495756
LVŽ10	2134	Kauno m. sav., Kaunas	6086430	495782
LVŽ11	288	Kauno m. sav., Kaunas	6086494	495762
LVŽ12	309	Kauno m. sav., Kaunas	6086546	495819
LVŽ13	1343	Kauno m. sav., Kaunas	6086571	495724
LVŽ14	68	Kauno m. sav., Kaunas	6086616	495763
LVŽ15	252	Kauno m. sav., Kaunas	6086647	495735
LVŽ16	217	Kauno m. sav., Kaunas	6086499	495430
LVŽ17	267	Kauno m. sav., Kaunas	6086539	495182
LVŽ18	1025	Kauno m. sav., Kaunas	6086637	495100
LVŽ19	289	Kauno m. sav., Kaunas	6086525	494778
LVŽ20	289	Kauno m. sav., Kaunas	6086697	494795
LVŽ21	150	Kauno m. sav., Kaunas	6086728	494710
LVŽ22	170	Kauno m. sav., Kaunas	6086721	494689
LVŽ23	69	Kauno m. sav., Kaunas	6086138	495720
LVŽ24	72	Kauno m. sav., Kaunas	6086392	495797

Šilumos perdavimo tinklų esančių, Kauno miesto Žaliakalnio, Gričiupio, ir Dainavos mikrorajonuose, apsaugos zonų planas (6Ž)



Sutartiniai ženklai:

- Šilumotiekio kamera
- Šilumotiekio šulinys
- Šilumotiekio kanalo kontūras
- Požeminis šilumotiekio vamzdis
- Uždaro drenažo vamzdis

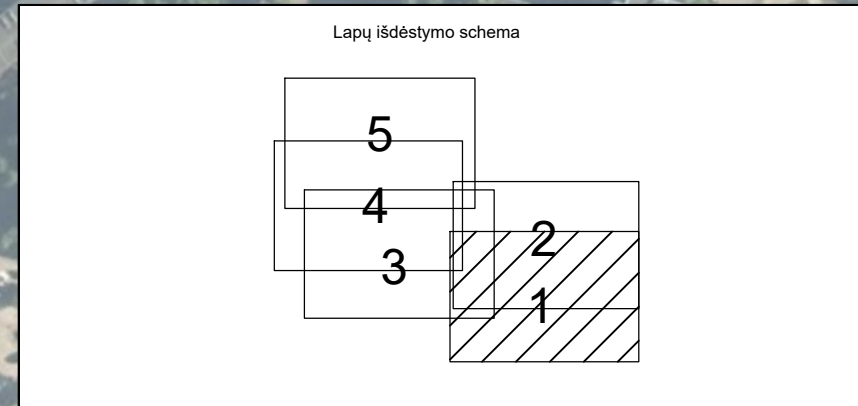
Žemės sklypų teritorijos, kurioms nustatomos arba tikslinamos šilumos perdavimo tinklų apsaugos zonos, unikalus numeris, ribos, jų matavimo tipai:

- 000000000000 Žemės sklypų ribos ir kadastrinis numeris
- LVŽ Laisvos valstybinės žemės (LVŽ) teritorijos, kuriose nustatomos šilumos tinklų apsaugos zonos, ribos ir numeris
- Šilumos perdavimo tinklų apsaugos zonos (III skyrius, dvylikasiskis skirsnis) (kodas 148)

Kartografinis pagrindas:

- Lietuvos Respublikos teritorijos M 1: 10 000 skaitmeninis rastrinis ortografinis žemėlapis ORT10LT
- Nacionalinės žemės tarnybos prie Žemės ūkio ministerijos, 2018 Lietuvos Respublikos teritorijos M 1:10 000 georeferencinių erdviųjų duomenų rinkinys GDR10LT
- VĮ "Registru centras", žemės sklypų ribos

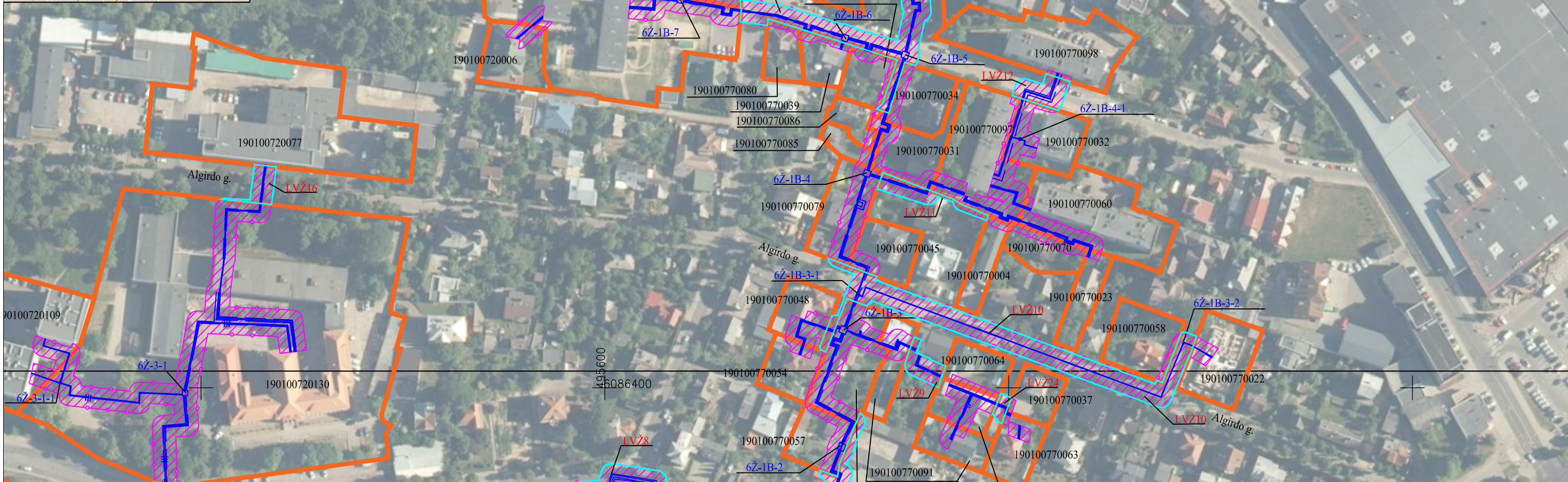
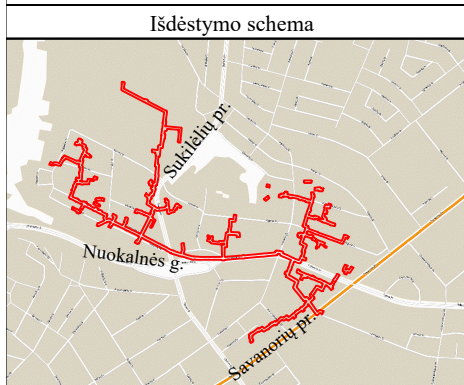
Šilumos tinklo unikalus daikto Nr. 4400-3119-0891; 4400-3119-0948; 4400-3119-1178; 4400-3123-3602; 4400-0822-8493; 4400-1756-3589; 4400-2653-1560; 4400-5340-0743; 4400-5285-6144



KVAL. PATV. DOK. NR.	TIGEMA TIEKLOS GEODEZINIAI MATAVIMAI		
	Įm. kodas 304811455, adresas: Pikulo g. 182-2, LT-48439 Kaunas, info@tigema.lt Tel.: +37065542252		
	PAREIGOS	VARDAS, PAVARDĖ	PARAŠAS
2M-M-2138	Matininkas	Šarūnas Levanas	
	Asistentas	Justinas Žaltauskas	
STATYTOJAS / UŽSAKOVAS AB "KAUNO ENERGIJA"			

PAVADINIMAS		
ŠILUMOS PERDAVIMO TINKLŲ, ESANČIŲ KAUNO MIESTO ŽALIAKALNIO, GRIČIUPIO IR DAINAVOS MIKORAJONUOSE APSAUGOS ZONŲ PLANAS (6Ž)		
BRĖZINIO PAVADINIMAS		
APSAUGOS ZONŲ PLANAS M 1:2000		
LAPAS	LAPŲ	
1	5	

Šilumos perdavimo tinklų esančių, Kauno miesto Žaliakalnio, Gričiupio, ir Dainavos mikrorajonuose, apsaugos zonų planas (6Ž)



Sutartiniai ženklai:

- Šilumotiekio kamera
- Šilumotiekio šulinys
- Šilumotiekio kanalo kontūras
- Požeminis šilumotiekio vamzdis
- Uždaro drenažo vamzdis

Žemės sklypų teritorijos, kurioms nustatomos arba tikslinamos šilumos perdavimo tinklų apsaugos zonos, unikalūs numeris, ribos, jų matavimo tipai:

000000000000 Žemės sklypų ribos ir kadastrinis numeris

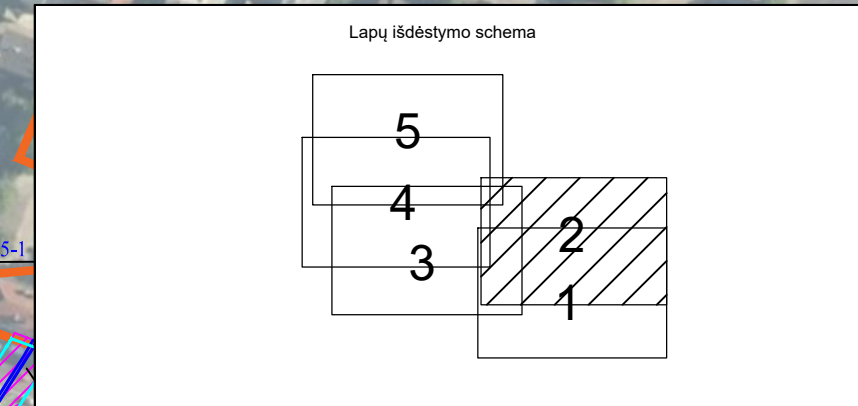
LVŽ Laisvos valstybinės žemės (LVŽ) teritorijos, kuriose nustatomos šilumos tinklų apsaugos zonos, ribos ir numeris

Šilumos perdavimo tinklų apsaugos zonos (III skyrius, dvyliktasis skirsnis) (kodas 148)

Kartografinis pagrindas:

- Lietuvos Respublikos teritorijos M 1: 10 000 skaitmeninis rastrinis ortografinis žemėlapis ORT10LT
- Nacionalinės žemės tarnybos prie Žemės ūkio ministerijos, 2018 Lietuvos Respublikos teritorijos M 1:10 000 georeferencinių erdviųjų duomenų rinkinys GDR10LT
- VĮ "Registru centras", žemės sklypų ribos

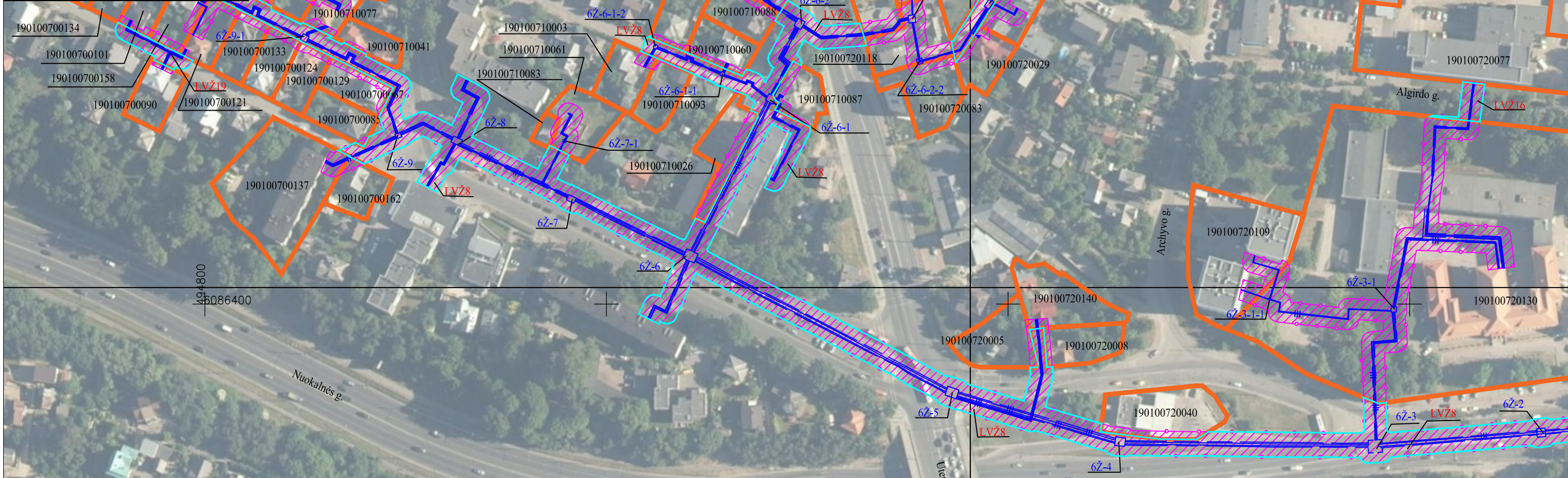
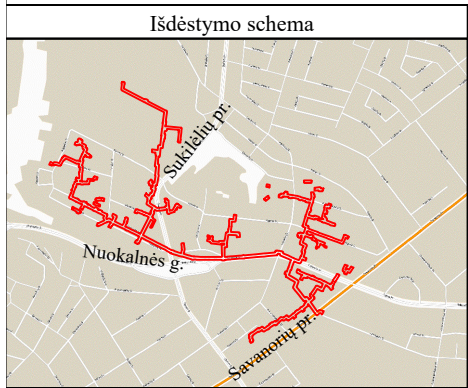
Šilumos tinklo unikalūs daikto Nr. 4400-3119-0891; 4400-3119-0948; 4400-3119-1178; 4400-3123-3602; 4400-0822-8493; 4400-1756-3589; 4400-2653-1560; 4400-5340-0743; 4400-5285-6144



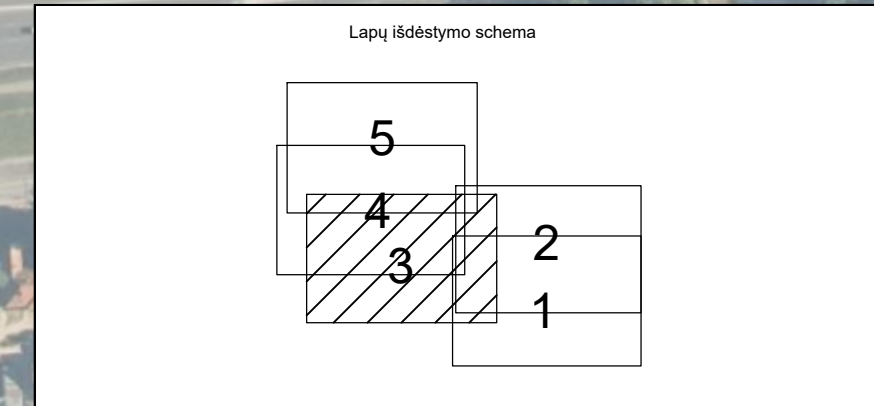
KVAL. PATV. DOK. NR.	 TIESIŲS GEODEZINIAI MATAVIMAI Įm. kodas 304811455, adresas: Pikulo g. 182-2, LT-48439 Kaunas, info@tigema.lt Tel.: +37065542252		
	PAREIGOS	VARDAS, PAVARDĖ	PARAŠAS
2M-M-2138	Matininkas	Šarūnas Levanas	
	Asistentas	Justinas Žaltauskas	
STATYTOJAS / UŽSAKOVAS AB "KAUNO ENERGIJA"			

PAVADINIMAS ŠILUMOS PERDAVIMO TINKLŲ, ESANČIŲ KAUNO MIESTO ŽALIAKALNIO, GRIČIUPIO IR DAINAVOS MIKORAJONUOSE APSAUGOS ZONŲ PLANAS (6Ž)		
BRĖŽINIO PAVADINIMAS APSAUGOS ZONŲ PLANAS M 1:2000		
LAPAS	LAPŲ	
2	5	

Šilumos perdavimo tinklų esančių, Kauno miesto Žaliakalnio, Gričiupio, ir Dainavos mikrorajonuose, apsaugos zonų planas (6Ž)



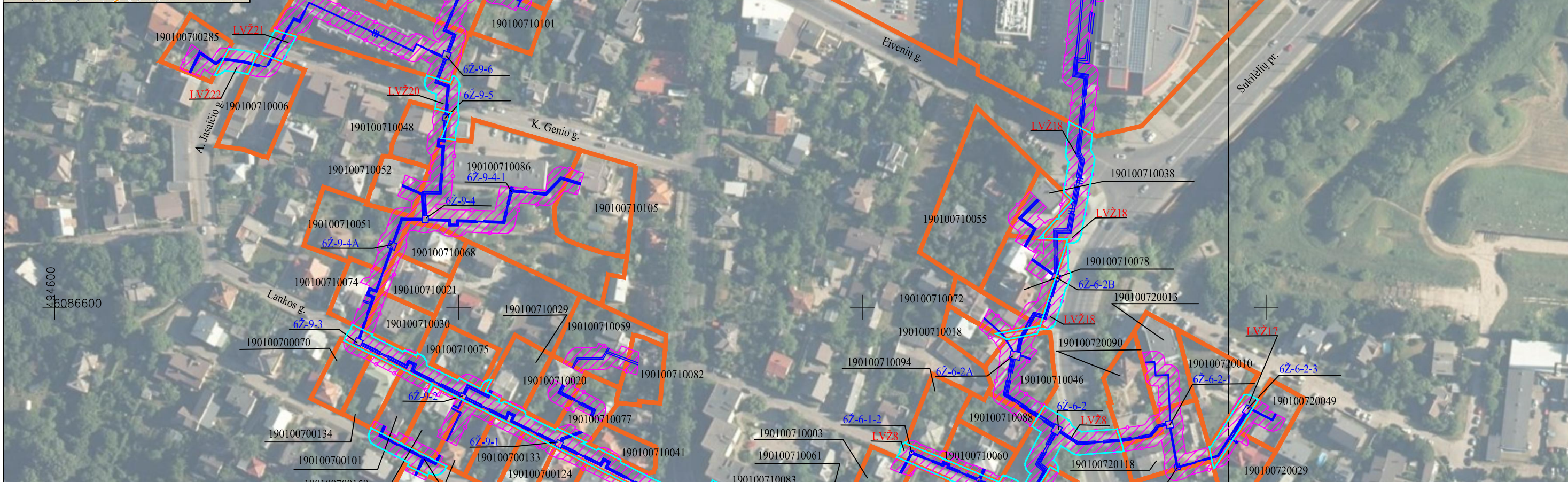
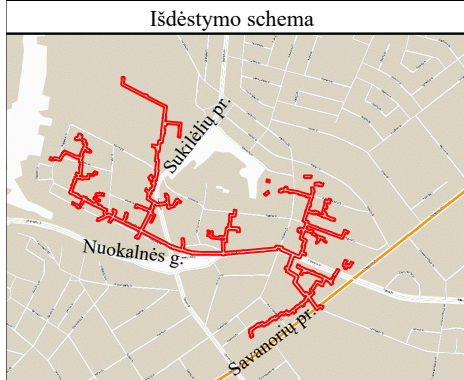
- Sutartiniai ženklai:**
- Šilumotiekio kamera
 - Šilumotiekio šulinys
 - Šilumotiekio kanalo kontūras
 - Požeminis šilumotiekio vamzdis
 - Uždaro drenažo vamzdis
- Žemės sklypų teritorijos, kurioms nustatomos arba tikslinamos šilumos perdavimo tinklų apsaugos zonos, unikalus numeris, ribos, jų matavimo tipai:
- 00000000000 Žemės sklypų ribos ir kadastrinis numeris
 - LVŽ Laisvos valstybinės žemės (LVŽ) teritorijos, kuriose nustatomos šilumos tinklų apsaugos zonos, ribos ir numeris
 - Šilumos perdavimo tinklų apsaugos zonos (III skyrius, dvyliktasis skirsnis) (kodas 148)
- Kartografinis pagrindas:**
1. Lietuvos Respublikos teritorijos M 1: 10 000 skaitmeninis rastrinis ortografinis žemėlapis ORT10LT
 2. Nacionalinės žemės tarnybos prie Žemės ūkio ministerijos, 2018 Lietuvos Respublikos teritorijos M 1:10 000 georeferencinių erdviųjų duomenų rinkinys GDR10LT
 3. VĮ "Registru centras", žemės sklypų ribos
- Šilumos tinklo unikalus daikto Nr. 4400-3119-0891; 4400-3119-0948; 4400-3119-1178; 4400-3123-3602; 4400-0822-8493; 4400-1756-3589; 4400-2653-1560; 4400-5340-0743; 4400-5285-6144



KVAL. PATV. DOK. NR.	TIGEMA <small>TIEKLOS GEODEZINIAI MATAVIMAI</small>	
	Įm. kodas 304811455, adresas: Pikulo g. 182-2, LT-48439 Kaunas, info@tigema.lt Tel.: +37065542252	
2M-M-2138	PAREIGOS	VARDAS, PAVARDĖ
	Matininkas	Šarūnas Levanas
	Asistentas	Justinas Žaltauskas
	STATYTOJAS / UŽSAKOVAS AB "KAUNO ENERGIJA"	

PAVADINIMAS		
ŠILUMOS PERDAVIMO TINKLŲ, ESANČIŲ KAUNO MIESTO ŽALIAKALNIO, GRIČIUPIO IR DAINAVOS MIKORAJONUOSE APSAUGOS ZONŲ PLANAS (6Ž)		
BRĖZINIO PAVADINIMAS		
APSAUGOS ZONŲ PLANAS M 1:2000		
LAPAS	LAPŲ	
3	5	

Šilumos perdavimo tinklų esančių, Kauno miesto Žaliakalnio, Gričiupio, ir Dainavos mikrorajonuose, apsaugos zonų planas (6Ž)

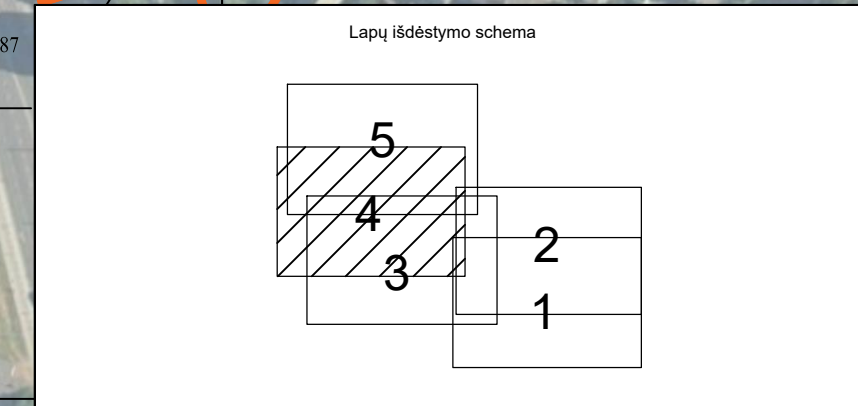


- Sutartiniai ženklai:**
- Šilumotiekio kamera
 - Šilumotiekio šulinys
 - Šilumotiekio kanalo kontūras
 - Požeminis šilumotiekio vamzdis
 - Uždaro drenažo vamzdis
- Žemės sklypų teritorijos, kurioms nustatomos arba tikslinamos šilumos perdavimo tinklų apsaugos zonos, unikalūs numeris, ribos, jų matavimo tipai:
- 000000000000 Žemės sklypų ribos ir kadastrinis numeris
 - LVŽ Laisvos valstybinės žemės (LVŽ) teritorijos, kuriose nustatomos šilumos tinklų apsaugos zonos, ribos ir numeris
 - Šilumos perdavimo tinklų apsaugos zonos (III skyrius, dvyliktasis skirsnis) (kodas 148)

Kartografinis pagrindas:

1. Lietuvos Respublikos teritorijos M 1: 10 000 skaitmeninis rastrinis ortografinis žemėlapis ORT10LT
2. Nacionalinės žemės tarnybos prie Žemės ūkio ministerijos, 2018 Lietuvos Respublikos teritorijos M 1:10 000 georeferencinių erdviųjų duomenų rinkinys GDR10LT
3. VĮ "Registru centras", žemės sklypų ribos

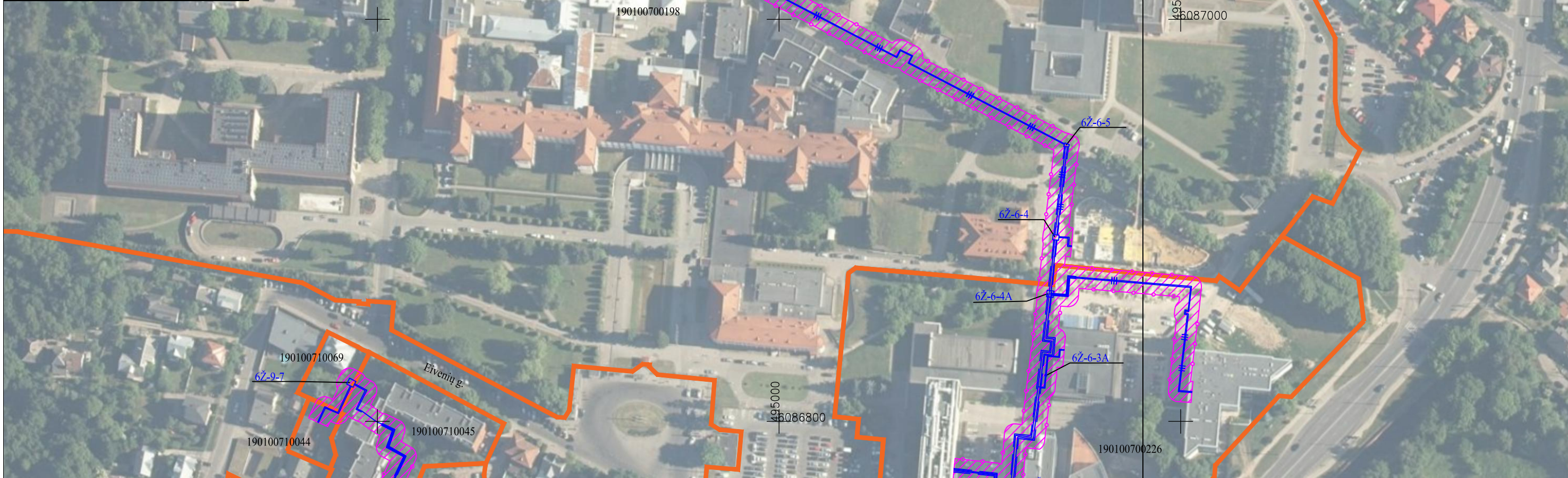
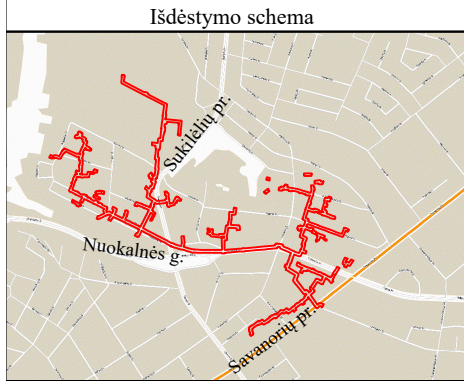
Šilumos tinklo unikalūs daikto Nr. 4400-3119-0891; 4400-3119-0948; 4400-3119-1178; 4400-3123-3602; 4400-0822-8493; 4400-1756-3589; 4400-2653-1560; 4400-5340-0743; 4400-5285-6144



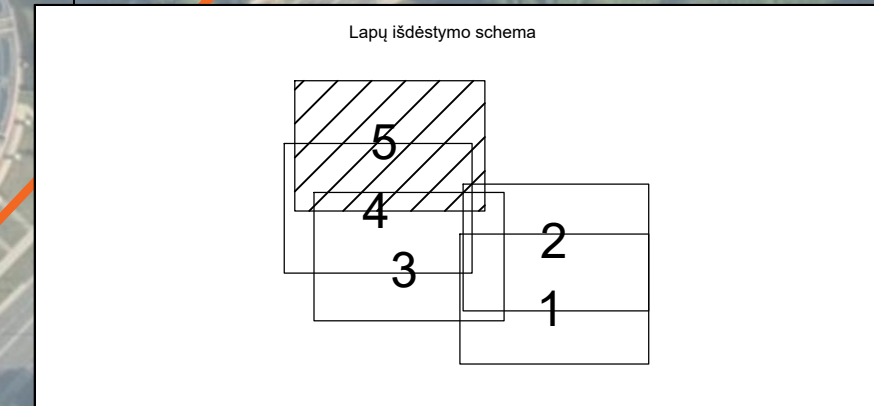
KVAL. PATV. DOK. NR.	TIGEMA <small>TIEKLĖS GEODEZINIAI MATAVIMAI</small>		
	Įm. kodas 304811455, adresas: Pikulo g. 182-2, LT-48439 Kaunas, info@tigema.lt Tel.: +37065542252		
	PAREIGOS	VARDAS, PAVARDĖ	PARAŠAS
2M-M-2138	Matininkas	Šarūnas Levanas	
	Asistentas	Justinas Žaltauskas	
STATYTOJAS / UŽSAKOVAS AB "KAUNO ENERGIJA"			

PAVADINIMAS ŠILUMOS PERDAVIMO TINKLŲ, ESANČIŲ KAUNO MIESTO ŽALIAKALNIO, GRIČIUPIO IR DAINAVOS MIKORAJONUOSE APSAUGOS ZONŲ PLANAS (6Ž)		
BRĖŽINIO PAVADINIMAS APSAUGOS ZONŲ PLANAS M 1:2000		
LAPAS	LAPŲ	
4	5	

Šilumos perdavimo tinklų esančių, Kauno miesto Žaliakalnio, Gričiupio, ir Dainavos mikrorajonuose, apsaugos zonų planas (6Ž)



- Sutartiniai ženklai:**
- Šilumotiekio kamera
 - Šilumotiekio šulinys
 - Šilumotiekio kanalo kontūras
 - Požeminis šilumotiekio vamzdis
 - Uždaro drenažo vamzdis
- Žemės sklypų teritorijos, kurioms nustatomos arba tikslinamos šilumos perdavimo tinklų apsaugos zonos, unikalus numeris, ribos, jų matavimo tipai:
- 000000000000 Žemės sklypų ribos ir kadastrinis numeris
 - LVŽ Laisvos valstybinės žemės (LVŽ) teritorijos, kuriose nustatomos šilumos tinklų apsaugos zonos, ribos ir numeris
 - Šilumos perdavimo tinklų apsaugos zonos (III skyrius, dvyliktasis skirsnis) (kodas 148)
- Kartografinis pagrindas:**
1. Lietuvos Respublikos teritorijos M 1: 10 000 skaitmeninis rastrinis ortografinis žemėlapis ORT10LT
 2. Nacionalinės žemės tarnybos prie Žemės ūkio ministerijos, 2018 Lietuvos Respublikos teritorijos M 1:10 000 georeferencinių erdviųjų duomenų rinkinys GDR10LT
 3. VĮ "Registrų centras", žemės sklypų ribos
- Šilumos tinklo unikalus daikto Nr. 4400-3119-0891; 4400-3119-0948; 4400-3119-1178; 4400-3123-3602; 4400-0822-8493; 4400-1756-3589; 4400-2653-1560; 4400-5340-0743; 4400-5285-6144



KVAL. PATV. DOK. NR.	TIGEMA <small>TIEBLOS GEODEZINIAI MATAVIMAI</small>		
	Įm. kodas 304811455, adresas: Pikulo g. 182-2, LT-48439 Kaunas, info@tigema.lt Tel.: +37065542252		
2M-M-2138	PAREIGOS	VARDAS, PAVARDĖ	PARAŠAS
	Matininkas	Šarūnas Levanas	
	Asistentas	Justinas Žaltauskas	
STATYTOJAS / UŽSAKOVAS AB "KAUNO ENERGIJA"			

PAVADINIMAS		
ŠILUMOS PERDAVIMO TINKLŲ, ESANČIŲ KAUNO MIESTO ŽALIAKALNIO, GRIČIUPIO IR DAINAVOS MIKORAJONUOSE APSAUGOS ZONŲ PLANAS (6Ž)		
BRĖŽINIO PAVADINIMAS		
APSAUGOS ZONŲ PLANAS M 1:2000		
LAPAS	LAPŲ	
5	5	

DETALŪS METADUOMENYS

Dokumento sudarytojas (-ai)	Lietuvos Respublikos energetikos ministerija 302308327, Gedimino pr. 38, LT-01104 Vilnius
Dokumento pavadinimas (antraštė)	DĖL ŠILUMOS PERDAVIMO TINKLŲ, ESANČIŲ KAUNO MIESTO ŽALIAKALNIO, GRIČIUPIO IR DAINAVOS MIKORAJONUOSE, APSAUGOS ZONŲ PLANO (6Ž) PATVIRTINIMO
Dokumento registracijos data ir numeris	2023-03-27 Nr. 1-81
Dokumento gavimo data ir dokumento gavimo registracijos numeris	–
Dokumento specifikacijos identifikavimo žymuo	ADOC-V1.0
Parašo paskirtis	Suderinimas
Parašą sukūrusio asmens vardas, pavardė ir pareigos	Giedrė Šeškevičienė, Vyriausiasis specialistas, Energetinio saugumo grupė
Sertifikatas išduotas	GIEDRĖ ŠEŠKEVIČIENĖ, Lietuvos Respublikos energetikos ministerija LT
Parašo sukūrimo data ir laikas	2023-03-24 14:15:48 (GMT+02:00)
Parašo formatas	XAdES-EPES
Laiko žymoje nurodytas laikas	–
Informacija apie sertifikavimo paslaugų teikėją	ADIC CA-B, Asmens dokumentu israsymo centras prie LR VRM LT
Sertifikato galiojimo laikas	2021-11-30 10:54:13 – 2024-11-29 10:54:13
Parašo paskirtis	Suderinimas
Parašą sukūrusio asmens vardas, pavardė ir pareigos	Dainius Bražiūnas, Grupės vadovas, Energetinio saugumo grupė
Sertifikatas išduotas	DAINIUS BRAŽIŪNAS LT
Parašo sukūrimo data ir laikas	2023-03-27 11:25:51 (GMT+03:00)
Parašo formatas	XAdES-EPES
Laiko žymoje nurodytas laikas	–
Informacija apie sertifikavimo paslaugų teikėją	EID-SK 2016, AS Sertifitseerimiskeskus EE
Sertifikato galiojimo laikas	2022-08-10 13:08:16 – 2027-08-09 23:59:59
Parašo paskirtis	Suderinimas
Parašą sukūrusio asmens vardas, pavardė ir pareigos	Daiva Brazdžiuvienė, Patarėjas, Teisės ir personalo grupė
Sertifikatas išduotas	DAIVA BRAZDŽIUVIENĖ LT
Parašo sukūrimo data ir laikas	2023-03-27 12:30:16 (GMT+03:00)
Parašo formatas	XAdES-EPES
Laiko žymoje nurodytas laikas	–
Informacija apie sertifikavimo paslaugų teikėją	EID-SK 2016, AS Sertifitseerimiskeskus EE
Sertifikato galiojimo laikas	2020-05-27 14:17:09 – 2025-05-26 23:59:59
Parašo paskirtis	Suderinimas
Parašą sukūrusio asmens vardas, pavardė ir pareigos	Inga Žilienė, Viceministras
Sertifikatas išduotas	INGA ŽILIENĖ, Lietuvos Respublikos energetikos ministerija LT
Parašo sukūrimo data ir laikas	2023-03-27 15:40:52 (GMT+03:00)
Parašo formatas	XAdES-EPES
Laiko žymoje nurodytas laikas	–
Informacija apie sertifikavimo paslaugų teikėją	ADIC CA-A, Asmens dokumentu israsymo centras prie LR VRM LT
Sertifikato galiojimo laikas	2021-01-26 11:05:59 – 2024-01-26 11:05:59
Parašo paskirtis	Pasirašymas
Parašą sukūrusio asmens vardas, pavardė ir pareigos	Dainius Kreivys, Ministras
Sertifikatas išduotas	DAINIUS KREIVYS, Lietuvos Respublikos energetikos ministerija LT
Parašo sukūrimo data ir laikas	2023-03-27 15:55:35 (GMT+03:00)
Parašo formatas	XAdES-T

DETALŪS METADUOMENYS

Laiko žymoje nurodytas laikas	2023-03-27 15:55:47 (GMT+03:00)
Informacija apie sertifikavimo paslaugų teikėją	ADIC CA-B, Asmens dokumentu israsymo centras prie LR VRM LT
Sertifikato galiojimo laikas	2020-12-11 09:21:20 – 2023-12-11 09:21:20
Informacija apie būdus, naudotus metaduomenų vientisumui užtikrinti	"Registravimas" paskirties metaduomenų vientisumas užtikrintas naudojant "RCSC IssuingCA, VI Registru centras - i.k. 124110246 LT" išduotą sertifikatą "DBSIS, Informatikos ir ryšių departamentas prie Lietuvos Respublikos vidaus reikalų ministerijos, į.k.188774822 LT", sertifikatas galioja nuo 2022-05-19 16:48:06 iki 2025-05-18 16:48:06
Pagrindinio dokumento priedų skaičius	1
Pagrindinio dokumento priedamų dokumentų skaičius	–
Priedamo dokumento sudarytojas (-ai)	–
Priedamo dokumento pavadinimas (antraštė)	–
Priedamo dokumento registracijos data ir numeris	–
Programinės įrangos, kuria naudojantis sudarytas elektroninis dokumentas, pavadinimas	DBSIS, versija 3.5.71
Informacija apie elektroninio dokumento ir elektroninio (-ių) parašo (-ų) tikrinimą (tikrinimo data)	Atitinka specifikacijos keliamus reikalavimus. Visi dokumente esantys elektroniniai parašai galioja (2023-03-27 16:26:05)
Paieškos nuoroda	–
Papildomi metaduomenys	Nuorašą suformavo 2023-03-27 16:26:05 DBSIS