



## LIETUVOS RESPUBLIKOS ENERGETIKOS MINISTRAS

## ĮSAKYMAS

DĖL KAUNO MIESTO PETRAŠIŪNŲ IR DAINAVOS MIKRORAJONUOSE ESANČIŲ  
ŠILUMOS PERDAVIMO TINKLŲ APSAUGOS ZONŲ PLANO (2T) PATVIRTINIMO

2023 m.

d. Nr.

Vilnius

Vadovaudamasis Lietuvos Respublikos specialiųjų žemės naudojimo sąlygų įstatymo 141 straipsnio 3 dalimi, Lietuvos Respublikos Vyriausybės 2019 m. gruodžio 11 d. nutarimo Nr. 1248 „Dėl Lietuvos Respublikos specialiųjų žemės naudojimo sąlygų įstatymo įgyvendinimo“ 2.3 papunkčiu, Elektros tinklų, magistralinių dujotiekių ir naftotiekių (produktotiekių), skirstomųjų dujotiekių, šilumos perdavimo tinklų apsaugos zonų, magistralinių dujotiekių vietovės klasių teritorijų planų rengimo (nerengiant teritorijų planavimo dokumento ar žemės valdos projekto) ir tvirtinimo tvarkos aprašo, patvirtinto Lietuvos Respublikos energetikos ministro 2020 m. spalio 13 d. įsakymu Nr. 1-339 „Dėl Elektros tinklų, magistralinių dujotiekių ir naftotiekių (produktotiekių), skirstomųjų dujotiekių, šilumos perdavimo tinklų apsaugos zonų, magistralinių dujotiekių vietovės klasių teritorijų planų rengimo (nerengiant teritorijų planavimo dokumento ar žemės valdos projekto) ir tvirtinimo tvarkos aprašo patvirtinimo“, 18 punktu ir atsižvelgdamas į MB „Tigema“, atstovaujančios akcinei bendrovei „Kauno energija“ pagal 2022 m. spalio 13 d. įgaliojimą Nr. A-32(E)-32, 2023 m. vasario 1 d. prašymą Nr. TIG23-6 „Prašymas organizuoti plano patvirtinimą“:

1. T v i r t i n u Kauno miesto Petrašiūnų ir Dainavos mikrorajonuose esančių šilumos perdavimo tinklų apsaugos zonų planą (2T) (pridedama).

2. N u s t a t a u, kad šis įsakymas ir Kauno miesto Petrašiūnų ir Dainavos mikrorajonuose esančių šilumos perdavimo tinklų apsaugos zonų planas (2T) skelbiami akcinės bendrovės „Kauno energija“ interneto svetainėje [www.kaunoenergija.lt](http://www.kaunoenergija.lt).

Energetikos ministras

Dainius Kreivys

**OBJEKTAS** APSAUGOS ZONŲ PLANAS M 1:2000

---

**PAVADINIMAS** KAUNO MIESTO PETRAŠIŪNŲ IR DAINAVOS MIKORAJONUOSE  
ESANČIŲ ŠILUMOS PERDAVIMO TINKLŲ APSAUGOS ZONŲ PLANAS  
(2T)

---

**IŠLEIDIMO METAI** 2022

---

## Aiškinamasis raštas

### **Plano pavadinimas: Kauno miesto Petrašiūnų ir Dainavos mikrorajonuose esančių šilumos perdavimo tinklų apsaugos zonų planas (2T)**

**Plano objektas:** Šilumos perdavimo tinklų apsaugos zonų nustatymas ir planų parengimas. 2T magistralės šilumos perdavimo tinklų ilgis apie 9542 m, šiluminių kamerų kiekis apie 63 vnt.

**Plano teritorija:** Kauno miesto Petrašiūnų ir Dainavos mikrorajonai.

**Plano iniciatorius:** AB „Kauno energija“, Raudondvario pl. 84, LT-47179 Kaunas, tel. +370 800 11011, el.p. [info@kaunoenergija.lt](mailto:info@kaunoenergija.lt), interneto svetainės adresas: <https://www.kaunoenergija.lt>. Atsakingas asmuo – Diana Levanienė, el.p. [d.levaniene@kaunoenergija.lt](mailto:d.levaniene@kaunoenergija.lt).

**Plano rengėjas:** MB „Tigema“, Pikulo g. 182-2, Kaunas, tel. 8655 42252, el.p. [sarunas@tigema.lt](mailto:sarunas@tigema.lt), interneto svetainės adresas: [www.tigema.lt](http://www.tigema.lt). Projekto vadovas – Šarūnas Levanas, el. p. [sarunas.levanas@gmail.com](mailto:sarunas.levanas@gmail.com).

**Plano rengimo teisinis pagrindas:** Lietuvos Respublikos specialiųjų žemės naudojimo sąlygų įstatymas ir tarp AB „Kauno energija“ ir MB „Tigema“ 2022 m. birželio 20 d. pasirašyta Paslaugų teikimo sutartis Nr. MR-KE-P-107-614.

**Plano tikslas:** vadovaujantis Elektros tinklų, magistralinių dujotiekių ir naftotiekių (produktotiekių), skirstomųjų dujotiekių, šilumos perdavimo tinklų apsaugos zonų, magistralinių dujotiekių vietovės klasių teritorijų planų rengimo (nerengiant teritorijų planavimo dokumento ar žemės valdos projekto) ir tvirtinimo tvarkos aprašu parengti Kauno miesto Petrašiūnų ir Dainavos mikrorajonuose esančių šilumos perdavimo tinklų ir susijusios infrastruktūros apsaugos zonų planą.

#### **Teisinis pagrindas:**

- Lietuvos Respublikos kelių įstatymu;
- Lietuvos Respublikos geodezijos ir kartografijos įstatymu;
- Lietuvos Respublikos miškų įstatymu;
- Lietuvos Respublikos nekilnojamojo kultūros paveldo apsaugos įstatymu;
- Lietuvos Respublikos nekilnojamojo turto kadastro įstatymu;
- Lietuvos Respublikos nekilnojamojo turto registro įstatymu;
- Lietuvos Respublikos savivaldybių infrastruktūros plėtros įstatymu;
- Lietuvos Respublikos specialiųjų žemės naudojimo sąlygų įstatymu (toliau – **SŽNS įstatymas**);
- Lietuvos Respublikos statybos įstatymu;
- Lietuvos Respublikos šilumos ūkio įstatymu;
- Lietuvos Respublikos teritorijų planavimo įstatymu;
- Lietuvos Respublikos vietos savivaldos įstatymu;
- Lietuvos Respublikos žemės įstatymu;
- Lietuvos Respublikos Vyriausybės 2019 m. gruodžio 11 d. nutarimu Nr. 1248 „Dėl Lietuvos Respublikos specialiųjų žemės naudojimo sąlygų įstatymo įgyvendinimo“;
- Lietuvos Respublikos Vyriausybės 2014 m. balandžio 23 d. nutarimu Nr. 379 „Dėl Nekilnojamojo turto registro nuostatų patvirtinimo“;
- Lietuvos Respublikos Vyriausybės 2002 m. balandžio 15 d. nutarimu Nr. 534 „Dėl Nekilnojamojo turto kadastro nuostatų patvirtinimo“;
- Lietuvos Respublikos energetikos ministro 2020 m. spalio 13 d. įsakymu Nr. 1-339 „Dėl Elektros tinklų, magistralinių dujotiekių ir naftotiekių (produktotiekių), skirstomųjų dujotiekių, šilumos perdavimo tinklų apsaugos zonų, magistralinių dujotiekių vietovės klasių teritorijų planų rengimo (nerengiant teritorijų planavimo dokumento ar žemės valdos projekto) ir tvirtinimo tvarkos aprašo patvirtinimo“ (toliau – **Tvarkos aprašas**);
- Valstybinės geodezijos ir kartografijos tarnybos prie Lietuvos Respublikos Vyriausybės direktoriaus 2000 m. birželio 19 d. įsakymu Nr. 45 „Dėl Techninių reikalavimų reglamento GKTR

2.11.03:2014 „Topografinių erdvinių objektų rinkinys ir topografinių erdvinių objektų sutartiniai ženklai“ patvirtinimo“;

– Lietuvos Respublikos žemės ūkio ministro 2019 m. gruodžio 16 d. įsakymu Nr. 3D- 700 „Dėl Teritorijų, kuriose taikomos specialiosios žemės naudojimo sąlygos, erdvinių duomenų rinkinio specifikacijos patvirtinimo“ (toliau – **Rinkinio specifikacija**).

## **Plano rengimas**

Plano iniciatorius – AB „Kauno energija“ turi teisę vykdyti šilumos tiekimo veiklą Kauno ir Jurbarko miestuose bei Kauno rajone (Akademijos mstl., Ežerėlio m., Domeikavos k., Garliavos m., Girionių k., Neveronių k., Raudondvario k.). Taip pat bendrovė tiekia karštą vandenį (vykdo karšto vandens tiekėjo veiklą) daliai daugiabučių gyvenamųjų namų Kaune ir Jurbarko bei Kauno rajone tiems vartotojams, kurie teisės aktų nustatyta tvarka bendrovę pasirinko kaip karšto vandens tiekėją.

Vadovaujantis SŽNS įstatymo nuostatomis, Plano iniciatorius turi pareigą atlikti žymas, registruoti šilumos tinklus ir susijusios infrastruktūros objektų, įrengtų iki SŽNS įstatymo įsigaliojimo dienos, apsaugos zonas Nekilnojamojo turto registre ir Nekilnojamojo turto kadastrė.

Vadovaujantis Tvarkos aprašo 8 punkto nuostatomis, Planas parengtas naudojant šiuos aktualius duomenis:

– Plano iniciatoriaus pateiktą aktualią šilumos tinklų ir susijusios infrastruktūros objektų faktinės padėties grafinių duomenų informaciją, kurie Plano grafinėje dalyje žymimi vadovaujantis Tvarkos aprašo 6.2.2 punkte nurodytu 0,1 m tikslumu;

– Nekilnojamo turto kadastro duomenimis (duomenų teikėjas: VĮ „Registru centras“);

– 2022 m. Lietuvos Respublikos georeferentinio pagrindo kadastro erdvinių duomenų rinkinį GRPK (duomenų teikėjas: Lietuvos Respublikos žemės ūkio ministerija);

– 2021 m. LR teritorijos M 1:10000 skaitmeninį rastrinį ortofotografinį žemėlapią ORT10LT (duomenų teikėjas: Nacionalinė žemės tarnyba prie Žemės ūkio ministerijos).

Brėžinyje šilumos tinklai ir susijusios infrastruktūros objektai atvaizduoti sutartiniais ženklais, kurie reglamentuoti techninių reikalavimų reglamente GKTR 2.11.03:2014 „Topografinių 4 erdvinių objektų rinkinys ir topografinių erdvinių objektų sutartiniai ženklai“. Plano erdvinių duomenų rinkinys sudarytas vadovaujantis Rinkinio specifikacija.

Už tinkamą apsaugos zonos ir teritorijos dydžio nurodymą ir šios apsaugos zonos ir teritorijos pažymėjimą brėžinyje atsakingas Plano rengėjas.

Planu nustatomų šilumos tinklų ir susijusios infrastruktūros objektų apsaugos zonų pločiai atitinka SŽNS įstatymo III skyriaus „Inžinerinė infrastruktūra“ 12 skirsnio „Šilumos perdavimo tinklų apsaugos zonos ir jose taikomos specialiosios žemės naudojimo sąlygos“ 48 straipsnio nuostatas:

– Antžeminių šilumos perdavimo tinklų vamzdynų (GKODAS: az651) ir požeminių šilumos bei karšto vandens perdavimo tinklų vamzdynų (GKODAS: az652) apsaugos zona – išilgai antžeminio šilumos perdavimo tinklų vamzdyno ar požeminių šilumos bei karšto vandens perdavimo tinklų vamzdyno esanti žemės juosta, kurios ribos yra po 5 metrus į abi puses nuo kanalo (arba vamzdyno, jeigu vamzdynas paklotas bekanaliu būdu) išorinių ribų ir žemė po šia juosta.

– Šiluminių kamerų, sklendžių priežiūros statinių, drenažo šulinių, termofikacinio vandens bei drenažo siurblių, grupinių šilumos punktų (GKODAS: az653) apsaugos zona – 5 metrų pločio žemės juosta aplink šių įrenginių ir (ar) statinių išorines ribas ir žemė po šia juosta.

Ūkinės veiklos apribojimai nustatyti SŽNS įstatymo III skyriuje „Inžinerinė infrastruktūra“ 12 skirsnyje „Šilumos perdavimo tinklų apsaugos zonos ir jose taikomos specialiosios žemės naudojimo sąlygos“.

Šilumos perdavimo tinklų apsaugos zonose draudžiama:

– pilti druskas (išskyrus atvejus, kai druska barstomi keliai), chemines medžiagas, kurios gali pakenkti šilumos perdavimo tinklams ar jų dalims, atliekas;

– gadinti, užtvirti ar užversti kelius, skirtus privažiuoti prie šilumos perdavimo tinklų;  
– 2 metrų atstumu į abi puses nuo tinklo kanalo (vamzdyno, drenažo) išorinių ribų sodinti ir auginti želdinius (išskyrus žolinius augalus). Likusioje šilumos perdavimo tinklų apsaugos zonoje sodinant ir (ar) auginant želdinius, šiems darbams vykdyti turi būti gautas šilumos perdavimo tinklų savininko ar valdytojo pritarimas šio straipsnio 2 dalyje nurodyta tvarka.

– Šilumos perdavimo tinklų apsaugos zonose, Statybos įstatyme, Teritorijų planavimo įstatyme ar energetikos ministro nustatyta tvarka negavus šių šilumos perdavimo tinklų savininko ar valdytojo pritarimo (derinimo) projektui ar numatomai veiklai, draudžiama:

– statyti, rekonstruoti, griauti statinius ir įrengti, išardyti įrenginius;  
– keisti žemės paviršiaus altitudes (kasti gruntą arba užpilti papildomą grunto sluoksnį);  
– dirbti smūginiais ir (ar) vibraciją sukeliančiais mechanizmais, vykdyti grunto sprogdinimo darbus;

– vykdyti žemės darbus ar požeminius darbus didesniame kaip 0,3 metro gylyje;  
– statyti ir (ar) įrengti sporto, žaidimų aikšteles, stadionus, turgavietes, lauko teatrus, pramogų zonas ir kitus viešam susibūrimui skirtus inžinerinius statinius ir įrenginius, degalines, pavojingų medžiagų talpyklas, saugyklas ir sąvartynus, motorinių transporto priemonių ir (ar) mechanizmų sustojimo vietas, stovėjimo ir saugojimo aikšteles;

– sandėliuoti bet kokias medžiagas, išskyrus medžiagas, skirtas šilumos perdavimo tinklų ir jų technologinių priklausinių statybos ir remonto darbams;

– vykdyti tiesioginius žemės gelmių geologinius tyrimus ir kitus darbus, susijusius su gręžinių įrengimu ir grunto (išskyrus dirvą) bandinių ėmimu;

– tiesti kitus inžinerinius tinklus.

Šilumos perdavimo tinklų savininkas ar valdytojas nepritaria projektui ar numatomai veiklai, jeigu šio straipsnio 2 dalyje nurodyti darbai pažeis šilumos perdavimo tinklų techninės saugos reikalavimus ir (ar) kels pavojų aplinkai, žmonių turtui, jų gyvybei ar sveikatai.

Rengiant Planą buvo atlikta žemės sklypų, kurie patenka į šilumos tinklų ir susijusios infrastruktūros objektų apsaugos zonas, duomenų analizė. Bendras žemės sklypų, kurie patenka į šilumos tinklų ir susijusios infrastruktūros objektų apsaugos zonas Kauno miesto Petrašiūnų ir Dainavos mikrorajonų 2T magistralės teritorijose skaičius – 91, valstybės žemės plotų – 29.

Iš jų:

- žemės sklypų, kuriems Planu nustatomos šilumos tinklų apsaugos zonos, skaičius – 91 vnt., plotas – 5,4344 ha;
- žemės sklypų, kuriems įregistruotos, bet Planu tikslinamos šilumos tinklų apsaugos zonos, skaičius – 84 vnt., plotas – 5,2596 ha;
- valstybės žemės plotų, kuriems žemės sklypai nesuformuoti ir kurie patenka į Planu nustatomas šilumos tinklų apsaugos zona, skaičius – 29 vnt., plotas – 6,9270 ha;
- naikinamų apsaugos zonų nėra.

Konkretizuoti duomenys apie kiekvieną žemės sklypą ir žemės plotą, kuriame žemės sklypai nesuformuoti ir kuriems reikia nustatyti, patikslinti šilumos tinklų apsaugos zonas, pateikti 1 ir 2 lentelėse.

Atkreipiame dėmesį, kad atliekant konkretaus turto (žemės sklypo(-ų)) kadastrinius matavimus, jeigu jų metu nustatomos ar tikslinamos sklypo (-ų) ribos, Planu nustatytų šilumos tinklų ir susijusios infrastruktūros apsaugos zonų plotai, patenkantys į tokio sklypo ribas, turi būti perskaičiuoti. Vadovaujantis Turto kadastro nuostatų 12 punktu, nekilnojamųjų daiktų kadastro duomenis nustato ar tikslina Lietuvos Respublikos nekilnojamojo turto kadastro įstatyme nurodyti asmenys.

## **Plano viešinimas ir tvirtinimas, specialiųjų žemės naudojimo sąlygų taikymo pradžia ir kompensavimo tvarka**

Vadovaujantis Tvarko aprašo III skirsnio nuostatomis, Plano iniciatorius kreipiasi į Lietuvos Respublikos energetikos ministeriją (toliau – Energetikos ministerija), pateikdamas prašymą organizuoti parengto Plano patvirtinimą (toliau – prašymas). Parengtas Planas, gavus Plano iniciatoriaus prašymą ir priėmus sprendimą teikti Planą tvirtinti, teikiamas tvirtinti energetikos ministru. Sprendimą teikti Planą tvirtinti priima ir Planą energetikos ministru teikia tvirtinti Energetikos ministerijos struktūrinis padalinys.

Energetikos ministerijos struktūrinis padalinys ne vėliau kaip kitą darbo dieną po pranešimo išsiuntimo Plano iniciatoriui paskelbia finformaciją apie parengtą ir pateiktą tvirtinti Planą Energetikos ministerijos interneto svetainėje.

Likus ne mažiau kaip 10 darbo dienų iki Energetikos ministro įsakymo dėl Plano patvirtinimo pasirašymo dienos, Plano iniciatorius informuoja apie parengtą ir tvirtinti pateiktą Planą, nurodant kur galima su juo susipažinti. Informacija turi būti paskelbta Kauno miesto savivaldybės internetinėje svetainėje. Energetikos ministerijos struktūrinis padalinys informaciją paskelbia Energetikos ministerijos interneto svetainėje.

Likus ne mažiau kaip 10 darbo dienų iki energetikos ministro įsakymo dėl Plano patvirtinimo pasirašymo dienos, šio įsakymo projektas ar nuoroda, kur galima susipažinti su šiuo projektu, paskelbiamas nacionaliniame („Lietuvos rytas“) ir vietiniame laikraštyje („Kauno diena“), Kauno miesto savivaldybės interneto svetainėje ir Energetikos ministerijos interneto svetainėje.

Vadovaujantis SŽNS įstatymo II skyriaus II skirsnio nuostatomis, Plano iniciatorius per 15 darbo dienų nuo Plano patvirtinimo dienos raštu (siunčiant paštu) praneša žemės sklypo, kuriame numatoma taikyti specialiąsias žemės naudojimo sąlygas, savininkui, valstybinės ar savivaldybės žemės patikėtiniui, taip pat fiziniam ar juridiniam asmeniui arba kitai organizacijai ar jų padaliniams, naudojantiems žemę pagal Nekilnojamojo turto registre įregistruotą sutartį, ir (ar) šioje nustatytoje teritorijoje esančių Nekilnojamojo turto registre įregistruotų nekilnojamųjų daiktų savininkams ar patikėtiniams jų deklaruotos gyvenamosios vietos ar buveinės adresu, nurodydamas konkrečias nustatytas šiame įstatyme nurodytas teritorijas ir jose taikytinas specialiąsias žemės naudojimo sąlygas (arba pateikia nuorodą, kur su jomis galima susipažinti) ir sprendimą, kuriuo buvo patvirtintas teritorijų planavimo dokumentas arba sprendimą, kuriuo buvo patvirtintas atitinkamos teritorijos planas. Tuo pačiu raštu informuojama apie teisę kreiptis į konkretų subjektą (nurodant jo pavadinimą, juridinio asmens arba kitos organizacijos ar jų padalinių kodą, buveinę, kontaktinius duomenis arba fizinio asmens vardą, pavardę, deklaruotą gyvenamąją vietą, kontaktinius duomenis) dėl SŽNS įstatymo 13 straipsnio 1 dalyje nurodytos kompensacijos sumokėjimo.

Prašymą įrašyti Plane nustatytas šilumos tinklų ir susijusios infrastruktūros objektų apsaugos zonas į Nekilnojamojo turto kadastrą ir Nekilnojamojo turto registrą kartu su Nekilnojamojo turto kadastro nuostatuose nurodytais dokumentais arba prašymą įregistruoti į Nekilnojamojo turto registrą Plano iniciatorius pateikia SŽNS įstatymo 9 straipsnyje, 141 straipsnio 3 ir 13 dalyse nurodyta tvarka.

Specialiosios žemės naudojimo sąlygos Nekilnojamojo turto registre įregistruotam žemės sklypui (jo daliai) taikomos nuo žymos apie nustatytas šiame įstatyme nurodytas teritorijas žemės sklypo registro įrašė padarymo dienos.

Kompensaciją išmoka asmuo, suinteresuotas ūkinės veiklos vykdymu – AB „Kauno energija“.

Kompensacija nemokama kai ūkinei ir (ar) kitokiai veiklai, dėl kurios turėjo būti nustatytos SŽNS įstatyme nurodytos teritorijos, statybą leidžiantys dokumentai buvo išduoti, projektai, kuriems įstatymų nustatytais atvejais šie dokumentai neišduodami, buvo suderinti ir (ar) ši veikla buvo pradėta vykdyti iki 1992 m. gegužės 11 d. ir SŽNS įstatymo 13 straipsnio 5 dalyje nurodytais atvejais.

1 lentelė. Žemės sklypų, patenkančių į Kauno miesto Petrašiūnų ir Dainavos mikrorajonuose, esančių šilumos perdavimo tinklų apsaugos zonų planą (2T), sąrašas

Eil. Nr.	Žemės sklypo unikalus numeris	Žemės sklypo kadastrinis numeris	Žemės sklypo plotas, m <sup>2</sup>	Žemės sklypo matavimų tipas		Žemės sklypo paskiris	Žemės sklypo naudojimo būdas/pobūdis	Įrašyta specialioji žemės naudojimo sąlyga (plotas)	Nustatomos apsaugos zonos	
									Pavadinimas	Plotas, m <sup>2</sup>
1	4400-1578-2653	1901/0124:57	5960	Kadastriniai matavimai	Kitos matavimų sistemos	Kita	Komercinės paskirties objektų teritorijos	Šilumos perdavimo tinklų apsaugos zonos (III skyrius, dvyliktasis skirsnis) (0.0902 ha)	Šilumos perdavimo tinklų apsaugos zonos (III skyrius, dvyliktasis skirsnis)	804
2	4400-4849-7636	1901/0123:57	1720	Kadastriniai matavimai	LKS-94	Kita	Komercinės paskirties objektų teritorijos	Šilumos perdavimo tinklų apsaugos zonos (III skyrius, dvyliktasis skirsnis) (0.1032 ha)	Šilumos perdavimo tinklų apsaugos zonos (III skyrius, dvyliktasis skirsnis)	1025
3	1901-0091-0069	1901/0091:69	167	Kadastriniai matavimai	Kitos matavimų sistemos	Kita	Susisiekimo ir inžinerinių komunikacijų aptarnavimo objektų teritorijos	Šilumos perdavimo tinklų apsaugos zonos (III skyrius, dvyliktasis skirsnis) (0.0000 ha)	Šilumos perdavimo tinklų apsaugos zonos (III skyrius, dvyliktasis skirsnis)	167
4	4400-4445-9645	1901/0091:150	936	Kadastriniai matavimai	LKS-94	Kita	Komercinės paskirties objektų teritorijos	Šilumos perdavimo tinklų apsaugos zonos (III skyrius, dvyliktasis skirsnis) (0.0212 ha)	Šilumos perdavimo tinklų apsaugos zonos (III skyrius, dvyliktasis skirsnis)	42
5	4400-4685-8140	1901/0124:90	1024	Kadastriniai matavimai	LKS-94	Kita	Pramonės ir sandėliavimo objektų teritorijos	Šilumos perdavimo tinklų apsaugos zonos (III skyrius, dvyliktasis skirsnis) (0.0665 ha)	Šilumos perdavimo tinklų apsaugos zonos (III skyrius, dvyliktasis skirsnis)	721
6	4400-1440-2469	1901/0123:33	3001	Kadastriniai matavimai	Kitos matavimų sistemos	Kita	Pramonės ir sandėliavimo objektų teritorijos	Šilumos perdavimo tinklų apsaugos zonos (III skyrius, dvyliktasis skirsnis) (0.0383 ha)	Šilumos perdavimo tinklų apsaugos zonos (III skyrius, dvyliktasis skirsnis)	410
8	4400-5032-4679	1901/0119:49	7740	Kadastriniai matavimai	LKS-94	Kita	Komercinės paskirties objektų teritorijos	Šilumos perdavimo tinklų apsaugos zonos (III skyrius, dvyliktasis skirsnis) (0.0091 ha)	Šilumos perdavimo tinklų apsaugos zonos (III skyrius, dvyliktasis skirsnis)	66
9	4400-2243-5343	1901/0117:1073	3192	Kadastriniai matavimai	LKS-94	Kita	Pramonės ir sandėliavimo objektų teritorijos / Atliekų saugojimo, rūšiavimo ir utilizavimo (savartynai) teritorijos / Komercinės paskirties objektų teritorijos / Susisiekimo ir inžinerinių komunikacijų aptarnavimo objektų teritorijos	Šilumos perdavimo tinklų apsaugos zonos (III skyrius, dvyliktasis skirsnis) (0.0000 ha)	Šilumos perdavimo tinklų apsaugos zonos (III skyrius, dvyliktasis skirsnis)	179
10	4400-1498-9452	1901/0119:29	1278	Kadastriniai matavimai	LKS-94	Kita	Pramonės ir sandėliavimo objektų teritorijos / Komercinės paskirties objektų teritorijos	Šilumos perdavimo tinklų apsaugos zonos (III skyrius, dvyliktasis skirsnis) (0.0845 ha)	Šilumos perdavimo tinklų apsaugos zonos (III skyrius, dvyliktasis skirsnis)	885
11	4400-2014-4178	1901/0117:35	1151	Kadastriniai matavimai	LKS-94	Kita	Pramonės ir sandėliavimo objektų teritorijos / Inžinerinės infrastruktūros teritorijos	Šilumos perdavimo tinklų apsaugos zonos (III skyrius, dvyliktasis skirsnis) (0.0077 ha)	Šilumos perdavimo tinklų apsaugos zonos (III skyrius, dvyliktasis skirsnis)	723
12	1901-8001-0001	1901/8001:1	7081	Kadastriniai matavimai	Kitos matavimų sistemos	Kita	Susisiekimo ir inžinerinių komunikacijų aptarnavimo objektų teritorijos	Šilumos perdavimo tinklų apsaugos zonos (III skyrius, dvyliktasis skirsnis) (0.0052 ha)	Šilumos perdavimo tinklų apsaugos zonos (III skyrius, dvyliktasis skirsnis)	108
13	1901-0119-0012	1901/0119:12	109395	Kadastriniai matavimai	LKS-94	Kita	Pramonės ir sandėliavimo objektų teritorijos	Šilumos perdavimo tinklų apsaugos zonos (III skyrius, dvyliktasis skirsnis) (0.6911 ha)	Šilumos perdavimo tinklų apsaugos zonos (III skyrius, dvyliktasis skirsnis)	7105
15	4400-0629-2384	1901/0124:44	9291	Kadastriniai matavimai	LKS-94	Kita	Pramonės ir sandėliavimo objektų teritorijos	Šilumos perdavimo tinklų apsaugos zonos (III skyrius, dvyliktasis skirsnis) (0.0288 ha)	Šilumos perdavimo tinklų apsaugos zonos (III skyrius, dvyliktasis skirsnis)	53
16	1901-0123-0002	1901/0123:2	284834	Kadastriniai matavimai	LKS-94	Kita	Pramonės ir sandėliavimo objektų teritorijos / Komercinės paskirties objektų teritorijos	Šilumos perdavimo tinklų apsaugos zonos (III skyrius, dvyliktasis skirsnis) (3.8104 ha)	Šilumos perdavimo tinklų apsaugos zonos (III skyrius, dvyliktasis skirsnis)	3536
17	4400-1710-0639	1901/0091:123	1200	Kadastriniai matavimai	Kitos matavimų sistemos	Kita	Pramonės ir sandėliavimo objektų teritorijos	Šilumos perdavimo tinklų apsaugos zonos (III skyrius, dvyliktasis skirsnis) (0.0000 ha)	Šilumos perdavimo tinklų apsaugos zonos (III skyrius, dvyliktasis skirsnis)	331
18	1901-0091-0054	1901/0091:54	5524	Kadastriniai matavimai	LKS-94	Kita	Komercinės paskirties objektų teritorijos	Šilumos perdavimo tinklų apsaugos zonos (III skyrius, dvyliktasis skirsnis) (0.2373 ha)	Šilumos perdavimo tinklų apsaugos zonos (III skyrius, dvyliktasis skirsnis)	928
19	1901-0119-0014	1901/0119:14	20745	Kadastriniai matavimai	Kitos matavimų sistemos	Kita	Pramonės ir sandėliavimo objektų teritorijos	Šilumos perdavimo tinklų apsaugos zonos (III skyrius, dvyliktasis skirsnis) (0.0000 ha)	Šilumos perdavimo tinklų apsaugos zonos (III skyrius, dvyliktasis skirsnis)	4108
21	4400-0943-9761	1901/0091:98	5956	Kadastriniai matavimai	LKS-94	Kita	Pramonės ir sandėliavimo objektų teritorijos	Šilumos perdavimo tinklų apsaugos zonos (III skyrius, dvyliktasis skirsnis) (0.0175 ha)	Šilumos perdavimo tinklų apsaugos zonos (III skyrius, dvyliktasis skirsnis)	1153

22	4400-3171-8806	1901/0119:42	1047	Kadastriniai matavimai	LKS-94	Kita	Komercinės paskirties objektų teritorijos	Šilumos perdavimo tinklų apsaugos zonos (III skyrius, dvyliktasis skirsnis) (0.0049 ha)	Šilumos perdavimo tinklų apsaugos zonos (III skyrius, dvyliktasis skirsnis)	49
23	1901-0091-0010	1901/0091:10	10920	Kadastriniai matavimai	LKS-94	Kita	Pramonės ir sandėliavimo objektų teritorijos	Šilumos perdavimo tinklų apsaugos zonos (III skyrius, dvyliktasis skirsnis) (0.0925 ha)	Šilumos perdavimo tinklų apsaugos zonos (III skyrius, dvyliktasis skirsnis)	1529
24	4400-5185-9637	1901/0090:47	50000	Kadastriniai matavimai	LKS-94	Kita	Komercinės paskirties objektų teritorijos	Šilumos perdavimo tinklų apsaugos zonos (III skyrius, dvyliktasis skirsnis) (0.3501 ha)	Šilumos perdavimo tinklų apsaugos zonos (III skyrius, dvyliktasis skirsnis)	586
25	4400-3112-0919	1901/7001:50	19596	Kadastriniai matavimai	LKS-94	Kita	Susisiekimo ir inžinerinių tinklų koridorių teritorijos	Šilumos perdavimo tinklų apsaugos zonos (III skyrius, dvyliktasis skirsnis) (0.0167 ha)	Šilumos perdavimo tinklų apsaugos zonos (III skyrius, dvyliktasis skirsnis)	331
26	1901-0091-0016	1901/0091:16	49870	Kadastriniai matavimai	Kitos matavimų sistemos	Kita	Pramonės ir sandėliavimo objektų teritorijos	Šilumos perdavimo tinklų apsaugos zonos (III skyrius, dvyliktasis skirsnis) (0.0000 ha)	Šilumos perdavimo tinklų apsaugos zonos (III skyrius, dvyliktasis skirsnis)	1001
27	1901-0144-0198	1901/0144:198	7589	Kadastriniai matavimai	LKS-94	Kita	Pramonės ir sandėliavimo objektų teritorijos	Šilumos perdavimo tinklų apsaugos zonos (III skyrius, dvyliktasis skirsnis) (0.0114 ha)	Šilumos perdavimo tinklų apsaugos zonos (III skyrius, dvyliktasis skirsnis)	11
28	4400-4154-8841	1901/0124:84	1917	Kadastriniai matavimai	LKS-94	Kita	Komercinės paskirties objektų teritorijos	Šilumos perdavimo tinklų apsaugos zonos (III skyrius, dvyliktasis skirsnis) (0.1316 ha)	Šilumos perdavimo tinklų apsaugos zonos (III skyrius, dvyliktasis skirsnis)	1034
29	4400-3091-0602	1901/0117:40	20720	Kadastriniai matavimai	LKS-94	Kita	Susisiekimo ir inžinerinių komunikacijų aptarnavimo objektų teritorijos / Susisiekimo ir inžinerinių tinklų koridorių teritorijos / Atliekų saugojimo, rūšiavimo ir utilizavimo (savartynai) teritorijos / Pramonės ir sandėliavimo objektų teritorijos	Šilumos perdavimo tinklų apsaugos zonos (III skyrius, dvyliktasis skirsnis) (0.1794 ha)	Šilumos perdavimo tinklų apsaugos zonos (III skyrius, dvyliktasis skirsnis)	1620
30	4400-0481-4559	1901/0119:16	2383	Kadastriniai matavimai	Kitos matavimų sistemos	Kita	Pramonės ir sandėliavimo objektų teritorijos	Šilumos perdavimo tinklų apsaugos zonos (III skyrius, dvyliktasis skirsnis) (0.1190 ha)	Šilumos perdavimo tinklų apsaugos zonos (III skyrius, dvyliktasis skirsnis)	1165
31	1901-0091-0017	1901/0091:17	22000	Kadastriniai matavimai	LKS-94	Kita	Pramonės ir sandėliavimo objektų teritorijos / Komercinės paskirties objektų teritorijos	Šilumos perdavimo tinklų apsaugos zonos (III skyrius, dvyliktasis skirsnis) (0.0340 ha)	Šilumos perdavimo tinklų apsaugos zonos (III skyrius, dvyliktasis skirsnis)	478
32	4400-2014-3480	1901/0117:34	445	Kadastriniai matavimai	LKS-94	Kita	Pramonės ir sandėliavimo objektų teritorijos / Inžinerinės infrastruktūros teritorijos	Šilumos perdavimo tinklų apsaugos zonos (III skyrius, dvyliktasis skirsnis) (0.0300 ha)	Šilumos perdavimo tinklų apsaugos zonos (III skyrius, dvyliktasis skirsnis)	327
33	4400-0249-7883	1901/0123:10	750	Kadastriniai matavimai	LKS-94	Kita	Komercinės paskirties objektų teritorijos	Šilumos perdavimo tinklų apsaugos zonos (III skyrius, dvyliktasis skirsnis) (0.0280 ha)	Šilumos perdavimo tinklų apsaugos zonos (III skyrius, dvyliktasis skirsnis)	8
34	4400-2814-2850	1901/0124:70	54923	Kadastriniai matavimai	LKS-94	Kita	Pramonės ir sandėliavimo objektų teritorijos	Šilumos perdavimo tinklų apsaugos zonos (III skyrius, dvyliktasis skirsnis) (0.4821 ha)	Šilumos perdavimo tinklų apsaugos zonos (III skyrius, dvyliktasis skirsnis)	698
35	4400-1013-4022	1901/0091:107	5310	Kadastriniai matavimai	Kitos matavimų sistemos	Kita	Pramonės ir sandėliavimo objektų teritorijos	Šilumos perdavimo tinklų apsaugos zonos (III skyrius, dvyliktasis skirsnis) (0.0000 ha)	Šilumos perdavimo tinklų apsaugos zonos (III skyrius, dvyliktasis skirsnis)	52
36	4400-1854-4366	1901/0117:32	821	Kadastriniai matavimai	LKS-94	Kita	Pramonės ir sandėliavimo objektų teritorijos	Šilumos perdavimo tinklų apsaugos zonos (III skyrius, dvyliktasis skirsnis) (0.0000 ha)	Šilumos perdavimo tinklų apsaugos zonos (III skyrius, dvyliktasis skirsnis)	12
37	4400-4976-4684	1901/0092:53	7377	Kadastriniai matavimai	LKS-94	Kita	Pramonės ir sandėliavimo objektų teritorijos / Susisiekimo ir inžinerinių tinklų koridorių teritorijos	Šilumos perdavimo tinklų apsaugos zonos (III skyrius, dvyliktasis skirsnis) (0.3728 ha)	Šilumos perdavimo tinklų apsaugos zonos (III skyrius, dvyliktasis skirsnis)	321
38	4400-1837-9746	1901/0090:40	8907	Kadastriniai matavimai	LKS-94	Kita	Pramonės ir sandėliavimo objektų teritorijos / Susisiekimo ir inžinerinių tinklų koridorių teritorijos	Šilumos perdavimo tinklų apsaugos zonos (III skyrius, dvyliktasis skirsnis) (0.4000 ha)	Šilumos perdavimo tinklų apsaugos zonos (III skyrius, dvyliktasis skirsnis)	1976
39	1901-0144-0067	1901/0144:67	2392	Kadastriniai matavimai	Kitos matavimų sistemos	Kita	Komercinės paskirties objektų teritorijos	Šilumos perdavimo tinklų apsaugos zonos (III skyrius, dvyliktasis skirsnis) (0.0000 ha)	Šilumos perdavimo tinklų apsaugos zonos (III skyrius, dvyliktasis skirsnis)	15
40	4400-2055-0234	1901/0091:134	13800	Kadastriniai matavimai	LKS-94	Kita	Pramonės ir sandėliavimo objektų teritorijos	Šilumos perdavimo tinklų apsaugos zonos (III skyrius, dvyliktasis skirsnis) (0.0520 ha)	Šilumos perdavimo tinklų apsaugos zonos (III skyrius, dvyliktasis skirsnis)	900
41	4400-1940-0284	1901/0119:31	430	Kadastriniai matavimai	LKS-94	Kita	Pramonės ir sandėliavimo objektų teritorijos	Šilumos perdavimo tinklų apsaugos zonos (III skyrius, dvyliktasis skirsnis) (0.0234 ha)	Šilumos perdavimo tinklų apsaugos zonos (III skyrius, dvyliktasis skirsnis)	308
42	4400-1002-0524	1901/0091:104	440	Kadastriniai matavimai	Kitos matavimų sistemos	Kita	Pramonės ir sandėliavimo objektų teritorijos	Šilumos perdavimo tinklų apsaugos zonos (III skyrius, dvyliktasis skirsnis) (0.0000 ha)	Šilumos perdavimo tinklų apsaugos zonos (III skyrius, dvyliktasis skirsnis)	280

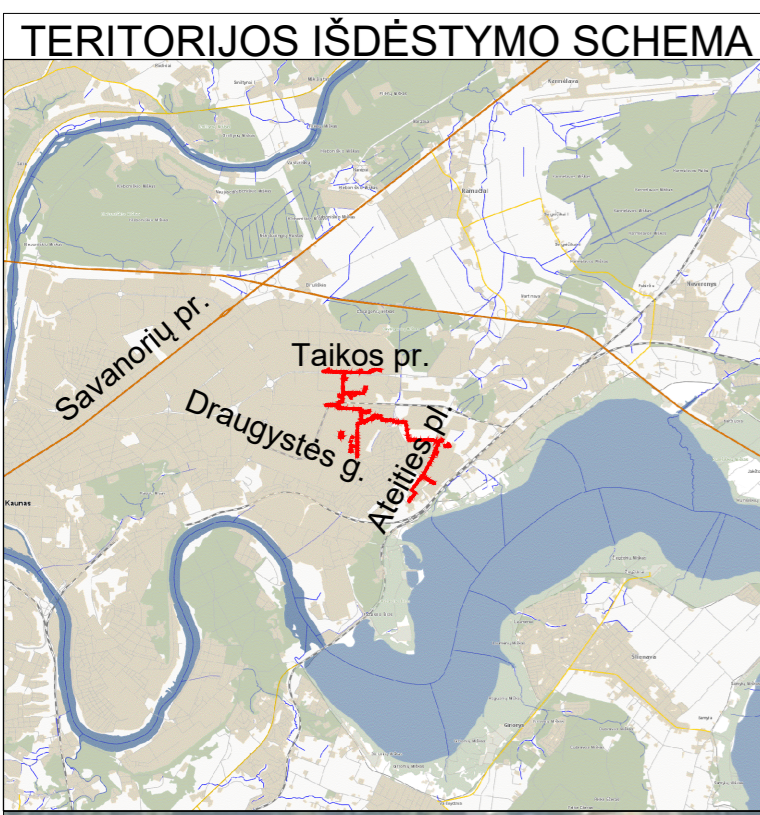
43	4400-4631-8078	1901/0117:1082	6466	Kadastriniai matavimai	LKS-94	Kita	Pramonės ir sandėliavimo objektų teritorijos	Šilumos perdavimo tinklų apsaugos zonos (III skyrius, dvyliktasis skirsnis) (0.0154 ha)	Šilumos perdavimo tinklų apsaugos zonos (III skyrius, dvyliktasis skirsnis)	78
44	4400-4451-7060	1901/0119:45	99	Kadastriniai matavimai	LKS-94	Kita	Susisiekimo ir inžinerinių komunikacijų aptarnavimo objektų teritorijos	Šilumos perdavimo tinklų apsaugos zonos (III skyrius, dvyliktasis skirsnis) (0.0007 ha)	Šilumos perdavimo tinklų apsaugos zonos (III skyrius, dvyliktasis skirsnis)	3
45	4400-2874-2278	1901/0117:37	1653	Kadastriniai matavimai	LKS-94	Kita	Inžinerinės infrastruktūros teritorijos / Komercinės paskirties objektų teritorijos	Šilumos perdavimo tinklų apsaugos zonos (III skyrius, dvyliktasis skirsnis) (0.0816 ha)	Šilumos perdavimo tinklų apsaugos zonos (III skyrius, dvyliktasis skirsnis)	765
46	1901-0124-0025	1901/0124:25	3239	Kadastriniai matavimai	Kitos matavimų sistemos	Kita	Pramonės ir sandėliavimo objektų teritorijos	Šilumos perdavimo tinklų apsaugos zonos (III skyrius, dvyliktasis skirsnis) (0.0000 ha)	Šilumos perdavimo tinklų apsaugos zonos (III skyrius, dvyliktasis skirsnis)	35
47	4400-4451-7942	1901/0119:46	1841	Kadastriniai matavimai	LKS-94	Kita	Pramonės ir sandėliavimo objektų teritorijos	Šilumos perdavimo tinklų apsaugos zonos (III skyrius, dvyliktasis skirsnis) (0.0416 ha)	Šilumos perdavimo tinklų apsaugos zonos (III skyrius, dvyliktasis skirsnis)	409
48	1901-0124-0018	1901/0124:18	12745	Kadastriniai matavimai	LKS-94	Kita	Pramonės ir sandėliavimo objektų teritorijos	Šilumos perdavimo tinklų apsaugos zonos (III skyrius, dvyliktasis skirsnis) (0.2541 ha)	Šilumos perdavimo tinklų apsaugos zonos (III skyrius, dvyliktasis skirsnis)	1077
49	4400-4550-4878	1901/0124:86	2593	Kadastriniai matavimai	LKS-94	Kita	Susisiekimo ir inžinerinių tinklų koridorių teritorijos	Šilumos perdavimo tinklų apsaugos zonos (III skyrius, dvyliktasis skirsnis) (0.2116 ha)	Šilumos perdavimo tinklų apsaugos zonos (III skyrius, dvyliktasis skirsnis)	1055
50	4400-2239-7675	1901/0117:1071	1733	Kadastriniai matavimai	LKS-94	Kita	Komercinės paskirties objektų teritorijos	Šilumos perdavimo tinklų apsaugos zonos (III skyrius, dvyliktasis skirsnis) (0.0043 ha)	Šilumos perdavimo tinklų apsaugos zonos (III skyrius, dvyliktasis skirsnis)	35
52	4400-1595-7330	1901/0090:37	196	Kadastriniai matavimai	Kitos matavimų sistemos	Kita	Komercinės paskirties objektų teritorijos	Šilumos perdavimo tinklų apsaugos zonos (III skyrius, dvyliktasis skirsnis) (0.0000 ha)	Šilumos perdavimo tinklų apsaugos zonos (III skyrius, dvyliktasis skirsnis)	8
53	4400-4863-8968	1901/7001:70	39045	Kadastriniai matavimai	LKS-94	Kita	Susisiekimo ir inžinerinių tinklų koridorių teritorijos	Šilumos perdavimo tinklų apsaugos zonos (III skyrius, dvyliktasis skirsnis) (0.0806 ha)	Šilumos perdavimo tinklų apsaugos zonos (III skyrius, dvyliktasis skirsnis)	837
54	1901-0119-0011	1901/0119:11	49352	Kadastriniai matavimai	Kitos matavimų sistemos	Kita	Pramonės ir sandėliavimo objektų teritorijos	Šilumos perdavimo tinklų apsaugos zonos (III skyrius, dvyliktasis skirsnis) (0.1850 ha)	Šilumos perdavimo tinklų apsaugos zonos (III skyrius, dvyliktasis skirsnis)	1783
55	1901-0119-0006	1901/0119:6	1930	Kadastriniai matavimai	Kitos matavimų sistemos	Kita	Susisiekimo ir inžinerinių komunikacijų aptarnavimo objektų teritorijos	Šilumos perdavimo tinklų apsaugos zonos (III skyrius, dvyliktasis skirsnis) (0.0000 ha)	Šilumos perdavimo tinklų apsaugos zonos (III skyrius, dvyliktasis skirsnis)	385
56	4400-4618-3586	1901/0144:408	3583	Kadastriniai matavimai	LKS-94	Kita	Pramonės ir sandėliavimo objektų teritorijos	Šilumos perdavimo tinklų apsaugos zonos (III skyrius, dvyliktasis skirsnis) (0.0614 ha)	Šilumos perdavimo tinklų apsaugos zonos (III skyrius, dvyliktasis skirsnis)	415
57	4400-1997-2080	1901/0090:42	61285	Kadastriniai matavimai	LKS-94	Kita	Komercinės paskirties objektų teritorijos	Šilumos perdavimo tinklų apsaugos zonos (III skyrius, dvyliktasis skirsnis) (0.0375 ha)	Šilumos perdavimo tinklų apsaugos zonos (III skyrius, dvyliktasis skirsnis)	36
58	4400-4729-8278	1901/0090:7	24767	Kadastriniai matavimai	LKS-94	Kita	Komercinės paskirties objektų teritorijos / Pramonės ir sandėliavimo objektų teritorijos / Susisiekimo ir inžinerinių tinklų koridorių teritorijos	Šilumos perdavimo tinklų apsaugos zonos (III skyrius, dvyliktasis skirsnis) (0.1916 ha)	Šilumos perdavimo tinklų apsaugos zonos (III skyrius, dvyliktasis skirsnis)	123
59	4400-3137-2940	1901/0144:360	9635	Kadastriniai matavimai	LKS-94	Kita	Pramonės ir sandėliavimo objektų teritorijos	Šilumos perdavimo tinklų apsaugos zonos (III skyrius, dvyliktasis skirsnis) (0.0006 ha)	Šilumos perdavimo tinklų apsaugos zonos (III skyrius, dvyliktasis skirsnis)	7
60	4400-1595-6766	1901/0090:36	2915	Kadastriniai matavimai	Kitos matavimų sistemos	Kita	Komercinės paskirties objektų teritorijos	Šilumos perdavimo tinklų apsaugos zonos (III skyrius, dvyliktasis skirsnis) (0.0000 ha)	Šilumos perdavimo tinklų apsaugos zonos (III skyrius, dvyliktasis skirsnis)	370
61	4400-5479-8157	1901/0144:467	19962	Kadastriniai matavimai	LKS-94	Kita	Pramonės ir sandėliavimo objektų teritorijos / Susisiekimo ir inžinerinių komunikacijų aptarnavimo objektų teritorijos	Šilumos perdavimo tinklų apsaugos zonos (III skyrius, dvyliktasis skirsnis) (0.0985 ha)	Šilumos perdavimo tinklų apsaugos zonos (III skyrius, dvyliktasis skirsnis)	523
62	1901-0124-0039	1901/0124:39	1140	Kadastriniai matavimai	Kitos matavimų sistemos	Kita	Komercinės paskirties objektų teritorijos	Šilumos perdavimo tinklų apsaugos zonos (III skyrius, dvyliktasis skirsnis) (0.0000 ha)	Šilumos perdavimo tinklų apsaugos zonos (III skyrius, dvyliktasis skirsnis)	185
63	4400-1006-1324	1901/0091:105	120	Kadastriniai matavimai	Kitos matavimų sistemos	Kita	Pramonės ir sandėliavimo objektų teritorijos	Šilumos perdavimo tinklų apsaugos zonos (III skyrius, dvyliktasis skirsnis) (0.0000 ha)	Šilumos perdavimo tinklų apsaugos zonos (III skyrius, dvyliktasis skirsnis)	14
64	4400-0566-6128	1901/0117:23	5685	Kadastriniai matavimai	Kitos matavimų sistemos	Kita	Komercinės paskirties objektų teritorijos / Pramonės ir sandėliavimo objektų teritorijos	Šilumos perdavimo tinklų apsaugos zonos (III skyrius, dvyliktasis skirsnis) (0.0810 ha)	Šilumos perdavimo tinklų apsaugos zonos (III skyrius, dvyliktasis skirsnis)	49
65	4400-2084-5154	1901/0124:68	1590	Kadastriniai matavimai	Kitos matavimų sistemos	Kita	Komercinės paskirties objektų teritorijos	Šilumos perdavimo tinklų apsaugos zonos (III skyrius, dvyliktasis skirsnis) (0.0667 ha)	Šilumos perdavimo tinklų apsaugos zonos (III skyrius, dvyliktasis skirsnis)	591

66	1901-0090-0013	1901/0090:13	1200	Kadastriniai matavimai	Kitos matavimų sistemos	Kita	Komercinės paskirties objektų teritorijos	Šilumos perdavimo tinklų apsaugos zonos (III skyrius, dvyliktasis skirsnis) (0.0000 ha)	Šilumos perdavimo tinklų apsaugos zonos (III skyrius, dvyliktasis skirsnis)	58
67	4400-4399-6365	1901/0119:44	13974	Kadastriniai matavimai	LKS-94	Kita	Pramonės ir sandėliavimo objektų teritorijos / Daugiabučių gyvenamųjų pastatų ir bendrabučių teritorijos / Susisiekimo ir inžinerinių komunikacijų aptarnavimo objektų teritorijos / Visuomeninės paskirties teritorijos	Šilumos perdavimo tinklų apsaugos zonos (III skyrius, dvyliktasis skirsnis) (0.1986 ha)	Šilumos perdavimo tinklų apsaugos zonos (III skyrius, dvyliktasis skirsnis)	1901
68	1901-0091-0014	1901/0091:14	45000	Kadastriniai matavimai	LKS-94	Kita	Pramonės ir sandėliavimo objektų teritorijos	Šilumos perdavimo tinklų apsaugos zonos (III skyrius, dvyliktasis skirsnis) (0.1626 ha)	Šilumos perdavimo tinklų apsaugos zonos (III skyrius, dvyliktasis skirsnis)	1230
70	4400-0998-0490	1901/0091:02	2252	Kadastriniai matavimai	LKS-94	Kita	Pramonės ir sandėliavimo objektų teritorijos	Šilumos perdavimo tinklų apsaugos zonos (III skyrius, dvyliktasis skirsnis) (0.0370 ha)	Šilumos perdavimo tinklų apsaugos zonos (III skyrius, dvyliktasis skirsnis)	305
71	4400-0566-3169	1901/0117:10	57313	Kadastriniai matavimai	Kitos matavimų sistemos	Kita	Komercinės paskirties objektų teritorijos / Pramonės ir sandėliavimo objektų teritorijos	Šilumos perdavimo tinklų apsaugos zonos (III skyrius, dvyliktasis skirsnis) (0.5470 ha)	Šilumos perdavimo tinklų apsaugos zonos (III skyrius, dvyliktasis skirsnis)	16
72	4400-4250-1959	1901/8001:20	88671	Kadastriniai matavimai	LKS-94	Kita	Susisiekimo ir inžinerinių komunikacijų aptarnavimo objektų teritorijos	Šilumos perdavimo tinklų apsaugos zonos (III skyrius, dvyliktasis skirsnis) (0.0957 ha)	Šilumos perdavimo tinklų apsaugos zonos (III skyrius, dvyliktasis skirsnis)	509
73	4400-1966-5768	1901/0117:33	4540	Kadastriniai matavimai	LKS-94	Kita	Pramonės ir sandėliavimo objektų teritorijos	Šilumos perdavimo tinklų apsaugos zonos (III skyrius, dvyliktasis skirsnis) (0.0115 ha)	Šilumos perdavimo tinklų apsaugos zonos (III skyrius, dvyliktasis skirsnis)	43
74	1901-0020-0031	1901/0091:71	5297	Kadastriniai matavimai	LKS-94	Kita	Pramonės ir sandėliavimo objektų teritorijos	Šilumos perdavimo tinklų apsaugos zonos (III skyrius, dvyliktasis skirsnis) (0.1635 ha)	Šilumos perdavimo tinklų apsaugos zonos (III skyrius, dvyliktasis skirsnis)	1165
75	4400-4685-8120	1901/0124:89	840	Kadastriniai matavimai	LKS-94	Kita	Pramonės ir sandėliavimo objektų teritorijos	Šilumos perdavimo tinklų apsaugos zonos (III skyrius, dvyliktasis skirsnis) (0.0502 ha)	Šilumos perdavimo tinklų apsaugos zonos (III skyrius, dvyliktasis skirsnis)	471
76	4400-4126-3572	1901/0123:47	1165	Kadastriniai matavimai	LKS-94	Kita	Pramonės ir sandėliavimo objektų teritorijos	Šilumos perdavimo tinklų apsaugos zonos (III skyrius, dvyliktasis skirsnis) (0.0529 ha)	Šilumos perdavimo tinklų apsaugos zonos (III skyrius, dvyliktasis skirsnis)	501
77	1901-0144-0203	1901/0144:203	3806	Kadastriniai matavimai	Kitos matavimų sistemos	Kita	Komercinės paskirties objektų teritorijos	Šilumos perdavimo tinklų apsaugos zonos (III skyrius, dvyliktasis skirsnis) (0.0604 ha)	Šilumos perdavimo tinklų apsaugos zonos (III skyrius, dvyliktasis skirsnis)	21
78	4400-1959-1661	1901/0123:38	1566	Kadastriniai matavimai	LKS-94	Kita	Vienbučių ir dvibučių gyvenamųjų pastatų teritorijos	Šilumos perdavimo tinklų apsaugos zonos (III skyrius, dvyliktasis skirsnis) (0.0117 ha)	Šilumos perdavimo tinklų apsaugos zonos (III skyrius, dvyliktasis skirsnis)	114
79	4400-4618-0161	1901/0144:407	24071	Kadastriniai matavimai	LKS-94	Kita	Pramonės ir sandėliavimo objektų teritorijos	Šilumos perdavimo tinklų apsaugos zonos (III skyrius, dvyliktasis skirsnis) (0.1333 ha)	Šilumos perdavimo tinklų apsaugos zonos (III skyrius, dvyliktasis skirsnis)	434
80	1901-0117-0004	1901/0117:4	7546	Kadastriniai matavimai	Kitos matavimų sistemos	Kita	Pramonės ir sandėliavimo objektų teritorijos	Šilumos perdavimo tinklų apsaugos zonos (III skyrius, dvyliktasis skirsnis) (0.0000 ha)	Šilumos perdavimo tinklų apsaugos zonos (III skyrius, dvyliktasis skirsnis)	226
81	4400-0566-5610	1901/0091:85	3388	Kadastriniai matavimai	Kitos matavimų sistemos	Kita	Pramonės ir sandėliavimo objektų teritorijos	Šilumos perdavimo tinklų apsaugos zonos (III skyrius, dvyliktasis skirsnis) (0.1762 ha)	Šilumos perdavimo tinklų apsaugos zonos (III skyrius, dvyliktasis skirsnis)	556
82	4400-5150-1225	1901/0123:58	55244	Kadastriniai matavimai	LKS-94	Kita	Pramonės ir sandėliavimo objektų teritorijos	Šilumos perdavimo tinklų apsaugos zonos (III skyrius, dvyliktasis skirsnis) (0.0224 ha)	Šilumos perdavimo tinklų apsaugos zonos (III skyrius, dvyliktasis skirsnis)	125
84	4400-3952-3974	1901/0119:43	945	Kadastriniai matavimai	LKS-94	Kita	Vienbučių ir dvibučių gyvenamųjų pastatų teritorijos	Šilumos perdavimo tinklų apsaugos zonos (III skyrius, dvyliktasis skirsnis) (0.0025 ha)	Šilumos perdavimo tinklų apsaugos zonos (III skyrius, dvyliktasis skirsnis)	47
85	4400-4190-6265	1901/0123:48	2152	Kadastriniai matavimai	LKS-94	Kita	Komercinės paskirties objektų teritorijos	Šilumos perdavimo tinklų apsaugos zonos (III skyrius, dvyliktasis skirsnis) (0.0220 ha)	Šilumos perdavimo tinklų apsaugos zonos (III skyrius, dvyliktasis skirsnis)	208
86	1901-0144-0197	1901/0144:197	26416	Kadastriniai matavimai	LKS-94	Kita	Pramonės ir sandėliavimo objektų teritorijos	Šilumos perdavimo tinklų apsaugos zonos (III skyrius, dvyliktasis skirsnis) (0.2516 ha)	Šilumos perdavimo tinklų apsaugos zonos (III skyrius, dvyliktasis skirsnis)	170
87	1901-0091-0012	1901/0091:12	12192	Kadastriniai matavimai	LKS-94	Kita	Pramonės ir sandėliavimo objektų teritorijos	Šilumos perdavimo tinklų apsaugos zonos (III skyrius, dvyliktasis skirsnis) (0.0241 ha)	Šilumos perdavimo tinklų apsaugos zonos (III skyrius, dvyliktasis skirsnis)	272
88	4400-4536-2727	1901/0091:153	61	Kadastriniai matavimai	LKS-94	Kita	Pramonės ir sandėliavimo objektų teritorijos	Šilumos perdavimo tinklų apsaugos zonos (III skyrius, dvyliktasis skirsnis) (0.0023 ha)	Šilumos perdavimo tinklų apsaugos zonos (III skyrius, dvyliktasis skirsnis)	8
89	1901-0091-0070	1901/0091:70	176	Kadastriniai matavimai	Kitos matavimų sistemos	Kita	Susisiekimo ir inžinerinių komunikacijų aptarnavimo objektų teritorijos	Šilumos perdavimo tinklų apsaugos zonos (III skyrius, dvyliktasis skirsnis) (0.0000 ha)	Šilumos perdavimo tinklų apsaugos zonos (III skyrius, dvyliktasis skirsnis)	176
91	1901-0124-0020	1901/0124:20	13654	Kadastriniai matavimai	LKS-94	Kita	Pramonės ir sandėliavimo objektų teritorijos	Šilumos perdavimo tinklų apsaugos zonos (III skyrius, dvyliktasis skirsnis) (0.2513 ha)	Šilumos perdavimo tinklų apsaugos zonos (III skyrius, dvyliktasis skirsnis)	212

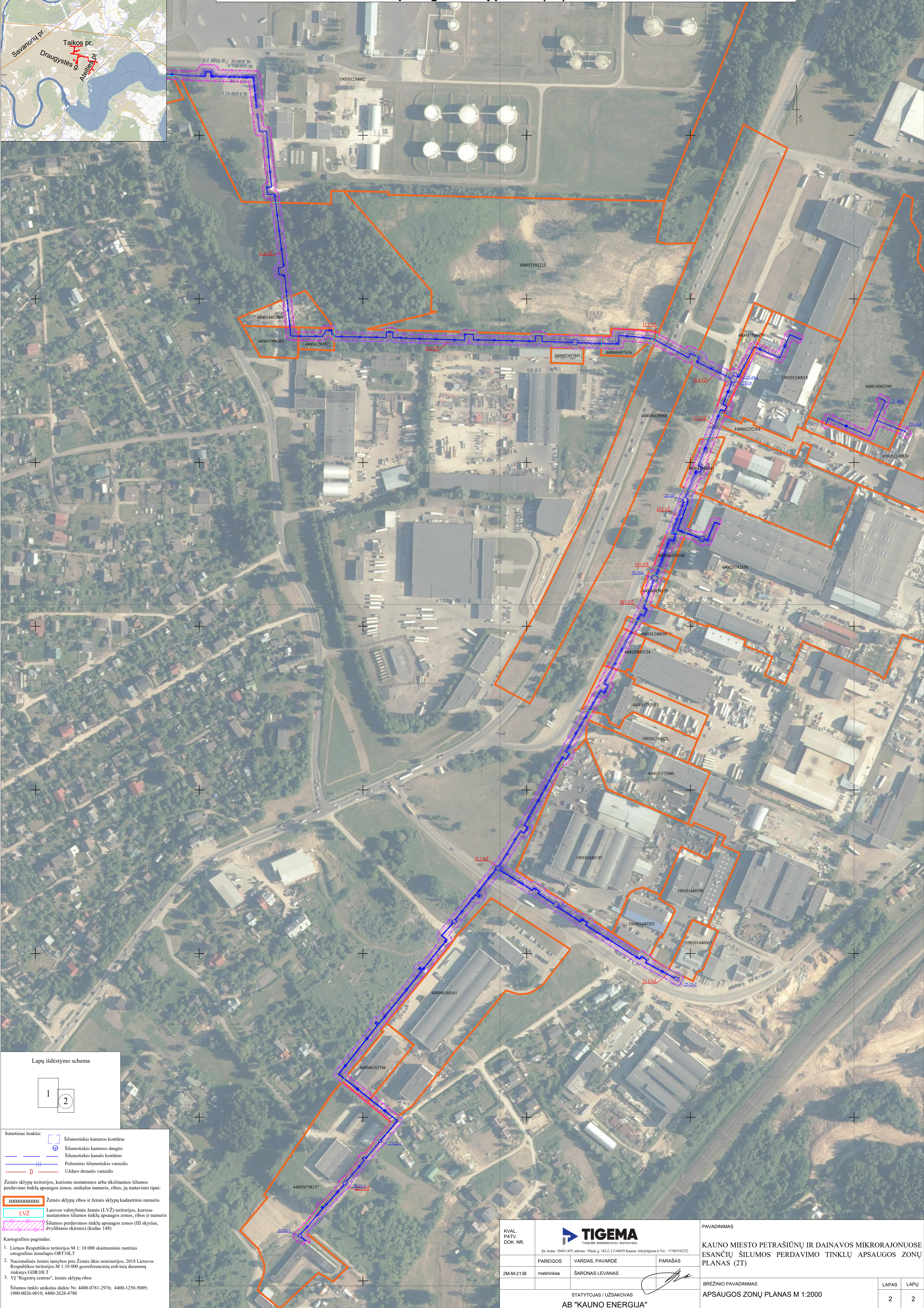
**2 priedas. Laisvos valstybinės žemės plotų, patenkančių į Kauno miesto Petrašiūnų ir Dainavos mikrorajonuose, esančių šilumos perdavimo tinklų apsaugos zonų planą (2T), sąrašas**

Laisvos valstybinės žemės ploto numeris	Laisvos valstybinės žemės plotas, m <sup>2</sup>	Gyvenamoji vietovė	Koordinatės (LKS-94)	
			X	Y
LVŽ1	2410	Kauno m.	6087014	500924
LVŽ2	2396	Kauno m.	6086960	500748
LVŽ3	253	Kauno m.	6086990	500659
LVŽ4	12195	Kauno m.	6086918	500361
LVŽ5	4406	Kauno m.	6086511	500330
LVŽ6	493	Kauno m.	6086544	500273
LVŽ7	7622	Kauno m.	6086317	500445
LVŽ8	555	Kauno m.	6086377	500054
LVŽ9	223	Kauno m.	6086147	500672
LVŽ10	6694	Kauno m.	6086185	500948
LVŽ11	411	Kauno m.	6086152	500978
LVŽ12	2016	Kauno m.	6086077	501284
LVŽ13	1327	Kauno m.	6085854	501501
LVŽ14	3904	Kauno m.	6085750	501724
LVŽ15	56	Kauno m.	6085750	501955
LVŽ16	676	Kauno m.	6085716	502025
LVŽ17	409	Kauno m.	6085645	502029
LVŽ18	986	Kauno m.	6085538	501989
LVŽ19	131	Kauno m.	6085466	501959
LVŽ20	386	Kauno m.	6085417	501942
LVŽ21	10140	Kauno m.	6085105	501764
LVŽ22	1814	Kauno m.	6084731	501587
LVŽ23	78	Kauno m.	6085998	500598
LVŽ24	9028	Kauno m.	6085696	500595
LVŽ25	99	Kauno m.	6085716	500472
LVŽ26	228	Kauno m.	6085792	500505
LVŽ27	84	Kauno m.	6085792	500281
LVŽ28	18	Kauno m.	6086743	500340
LVŽ29	232	Kauno m.	6086628	500731

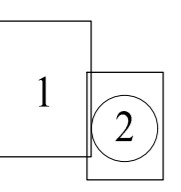




# Kauno miesto Petrašiūnų ir Dainavos mikrorajonuose esančių šilumos perdavimo tinklų apsaugos zonų planas (2T) M1:2000



Lapų išdėstymo schema



- Sutartiniai ženklai:
- Šilumotiekio kameros kontūras
  - Šilumotiekio kameros dangtis
  - Šilumotiekio kanalo kontūras
  - Požeminis šilumotiekio vamzdis
  - Uždaras drenavimo vamzdis
- Žemės sklypų teritorijos, kurioms nustatomos arba tikslinamos šilumos perdavimo tinklų apsaugos zonos, unikalus numeris, ribos, jų matavimo tipai:
- 000000000000 Žemės sklypų ribos ir žemės sklypų kadastrinis numeris
  - LVŽ Lietuvos valstybinės žemės (LVŽ) teritorijos, kuriose nustatomos šilumos tinklų apsaugos zonos, ribos ir numeris
  - Šilumos perdavimo tinklų apsaugos zonos (III skyrius, dvyliktasis skirsnis) (kodas 148)
- Kartografinis pagrindas:
1. Lietuvos Respublikos teritorijos M 1: 10 000 skaitmeninis rastinis ortografinis žemėlapis ORT10LT
  2. Nacionalinės žemės tarnybos prie Žemės ūkio ministerijos, 2018 Lietuvos Respublikos teritorijos M 1:10 000 georeferencinių erdvinį duomenų rinkinys GDR10LT
  3. VĮ "Registrų centras", žemės sklypų ribos
- Šilumos tinklo unikalus daikto Nr. 4400-0781-2976; 4400-1250-5089; 1900-0026-0010; 4400-2628-4780

KVAL. PATV. DOK. NR.	<b>TIGEMA</b> <small>TIEKĖS GYDYZINIAI MATAVIMAI</small>	
	<small>Jm. kodas 304811455, adresas: Pirkalo g. 182-2, LT-04819 Kaunas, info@tigema.lt Tel.: +37065542252</small>	
PAREIGOS	VARDAS, PAVARDĖ	PARAŠAS
2M-M-2138	matininkas	ŠARŪNAS LEVANAS
STATYTOJAS / UŽSAKOVAS		
AB "KAUNO ENERGIJA"		

PAVADINIMAS		LAPAS	LAPŲ
KAUNO MIESTO PETRAŠIŪNŲ IR DAINAVOS MIKRORAJONUOSE ESANČIŲ ŠILUMOS PERDAVIMO TINKLŲ APSAUGOS ZONŲ PLANAS (2T)			
BREŽINIO PAVADINIMAS		2	2
APSAUGOS ZONŲ PLANAS M 1:2000			

**DETALŪS METADUOMENYS**

<b>Dokumento sudarytojas (-ai)</b>	Lietuvos Respublikos energetikos ministerija 302308327, Gedimino pr. 38, LT-01104 Vilnius
<b>Dokumento pavadinimas (antraštė)</b>	DĖL KAUNO MIESTO PETRAŠIŪNŲ IR DAINAVOS MIKRORAJONUOSE ESANČIŲ ŠILUMOS PERDAVIMO TINKLŲ APSAUGOS ZONŲ PLANO (2T) PATVIRTINIMO
<b>Dokumento registracijos data ir numeris</b>	2023-03-27 Nr. 1-80
<b>Dokumento gavimo data ir dokumento gavimo registracijos numeris</b>	–
<b>Dokumento specifikacijos identifikavimo žymuo</b>	ADOC-V1.0
<b>Parašo paskirtis</b>	Suderinimas
<b>Parašą sukūrusio asmens vardas, pavardė ir pareigos</b>	Giedrė Šeškevičienė, Vyriausiasis specialistas, Energetinio saugumo grupė
<b>Sertifikatas išduotas</b>	GIEDRĖ ŠEŠKEVIČIENĖ, Lietuvos Respublikos energetikos ministerija LT
<b>Parašo sukūrimo data ir laikas</b>	2023-03-24 14:14:05 (GMT+02:00)
<b>Parašo formatas</b>	XAdES-EPES
<b>Laiko žymoje nurodytas laikas</b>	–
<b>Informacija apie sertifikavimo paslaugų teikėją</b>	ADIC CA-B, Asmens dokumentu israsymo centras prie LR VRM LT
<b>Sertifikato galiojimo laikas</b>	2021-11-30 10:54:13 – 2024-11-29 10:54:13
<b>Parašo paskirtis</b>	Suderinimas
<b>Parašą sukūrusio asmens vardas, pavardė ir pareigos</b>	Dainius Bražiūnas, Grupės vadovas, Energetinio saugumo grupė
<b>Sertifikatas išduotas</b>	DAINIUS BRAŽIŪNAS LT
<b>Parašo sukūrimo data ir laikas</b>	2023-03-27 11:26:25 (GMT+03:00)
<b>Parašo formatas</b>	XAdES-EPES
<b>Laiko žymoje nurodytas laikas</b>	–
<b>Informacija apie sertifikavimo paslaugų teikėją</b>	EID-SK 2016, AS Sertifitseerimiskeskus EE
<b>Sertifikato galiojimo laikas</b>	2022-08-10 13:08:16 – 2027-08-09 23:59:59
<b>Parašo paskirtis</b>	Suderinimas
<b>Parašą sukūrusio asmens vardas, pavardė ir pareigos</b>	Daiva Brazdžiuvienė, Patarėjas, Teisės ir personalo grupė
<b>Sertifikatas išduotas</b>	DAIVA BRAZDŽIUVIENĖ LT
<b>Parašo sukūrimo data ir laikas</b>	2023-03-27 12:29:38 (GMT+03:00)
<b>Parašo formatas</b>	XAdES-EPES
<b>Laiko žymoje nurodytas laikas</b>	–
<b>Informacija apie sertifikavimo paslaugų teikėją</b>	EID-SK 2016, AS Sertifitseerimiskeskus EE
<b>Sertifikato galiojimo laikas</b>	2020-05-27 14:17:09 – 2025-05-26 23:59:59
<b>Parašo paskirtis</b>	Suderinimas
<b>Parašą sukūrusio asmens vardas, pavardė ir pareigos</b>	Inga Žilienė, Viceministras
<b>Sertifikatas išduotas</b>	INGA ŽILIENĖ, Lietuvos Respublikos energetikos ministerija LT
<b>Parašo sukūrimo data ir laikas</b>	2023-03-27 15:41:29 (GMT+03:00)
<b>Parašo formatas</b>	XAdES-EPES
<b>Laiko žymoje nurodytas laikas</b>	–
<b>Informacija apie sertifikavimo paslaugų teikėją</b>	ADIC CA-A, Asmens dokumentu israsymo centras prie LR VRM LT
<b>Sertifikato galiojimo laikas</b>	2021-01-26 11:05:59 – 2024-01-26 11:05:59
<b>Parašo paskirtis</b>	Pasirašymas
<b>Parašą sukūrusio asmens vardas, pavardė ir pareigos</b>	Dainius Kreivys, Ministras
<b>Sertifikatas išduotas</b>	DAINIUS KREIVYS, Lietuvos Respublikos energetikos ministerija LT
<b>Parašo sukūrimo data ir laikas</b>	2023-03-27 15:55:14 (GMT+03:00)
<b>Parašo formatas</b>	XAdES-X-L

**DETALŪS METADUOMENYS**

<b>Laiko žymoje nurodytas laikas</b>	2023-03-27 15:55:23 (GMT+03:00)
<b>Informacija apie sertifikavimo paslaugų teikėją</b>	ADIC CA-B, Asmens dokumentu israsymo centras prie LR VRM LT
<b>Sertifikato galiojimo laikas</b>	2020-12-11 09:21:20 – 2023-12-11 09:21:20
<b>Informacija apie būdus, naudotus metaduomenų vientisumui užtikrinti</b>	"Registravimas" paskirties metaduomenų vientisumas užtikrintas naudojant "RCSC IssuingCA, VI Registru centras - i.k. 124110246 LT" išduotą sertifikatą "DBSIS, Informatikos ir ryšių departamentas prie Lietuvos Respublikos vidaus reikalų ministerijos, į.k.188774822 LT", sertifikatas galioja nuo 2022-05-19 16:48:06 iki 2025-05-18 16:48:06
<b>Pagrindinio dokumento priedų skaičius</b>	1
<b>Pagrindinio dokumento priedamų dokumentų skaičius</b>	–
<b>Priedamo dokumento sudarytojas (-ai)</b>	–
<b>Priedamo dokumento pavadinimas (antraštė)</b>	–
<b>Priedamo dokumento registracijos data ir numeris</b>	–
<b>Programinės įrangos, kuria naudojantis sudarytas elektroninis dokumentas, pavadinimas</b>	DBSIS, versija 3.5.71
<b>Informacija apie elektroninio dokumento ir elektroninio (-ių) parašo (-ų) tikrinimą (tikrinimo data)</b>	Atitinka specifikacijos keliamus reikalavimus. Visi dokumente esantys elektroniniai parašai galioja (2023-03-29 10:03:06)
<b>Paieškos nuoroda</b>	–
<b>Papildomi metaduomenys</b>	Nuorašą suformavo 2023-03-29 10:03:07 DBSIS