



LIETUVOS RESPUBLIKOS ENERGETIKOS MINISTRAS

ĮSAKYMAS

**DĖL UAB „VĖJO VATAS“ PRIKLAUSANČIŲ ELEKTROS KABELIŲ POŽEMINIŲ
LINIJŲ, ESANČIŲ TAURAGĖS RAJONO SAVIVALDYBĖS TERITORIJOJE,
APSAUGOS ZONŲ PLANO PATVIRTINIMO**

2022 m.

d. Nr.

Vilnius

Vadovaudamasis Lietuvos Respublikos specialiųjų žemės naudojimo sąlygų įstatymo 6 straipsnio 1 dalies 6 punktu, 8 straipsnio 2 dalimi, 141 straipsnio 3 dalimi, Lietuvos Respublikos Vyriausybės 2019 m. gruodžio 11 d. nutarimo Nr. 1248 „Dėl Lietuvos Respublikos specialiųjų žemės naudojimo sąlygų įstatymo įgyvendinimo“ 2.3 papunkčiu, Elektros tinklų, magistralinių dujotiekių ir naftotiekių (produktotiekių), skirstomųjų dujotiekių, šilumos perdavimo tinklų apsaugos zonų, magistralinių dujotiekių vietovės klasių teritorijų planų rengimo (nerengiant teritorijų planavimo dokumento ar žemės valdos projekto) ir tvirtinimo tvarkos aprašo, patvirtinto Lietuvos Respublikos energetikos ministro 2020 m. spalio 13 d. įsakymu Nr. 1-339 „Dėl Elektros tinklų, magistralinių dujotiekių ir naftotiekių (produktotiekių), skirstomųjų dujotiekių, šilumos perdavimo tinklų apsaugos zonų, magistralinių dujotiekių vietovės klasių teritorijų planų rengimo (nerengiant teritorijų planavimo dokumento ar žemės valdos projekto) ir tvirtinimo tvarkos aprašo patvirtinimo“, 18 punktu ir atsižvelgdamas į UAB „Vėjo vatas“ 2022 m. rugsėjo 16 d. prašymą Nr. VAT_SR_12 „Prašymas organizuoti plano patvirtinimą“:

1. T v i r t i n u UAB „Vėjo vatas“ priklausančių elektros kabelių požeminių linijų, esančių Tauragės rajono savivaldybės teritorijoje, apsaugos zonų planą (pridedama).

2. N u s t a t a u, kad šis įsakymas ir UAB „Vėjo vatas“ priklausančių elektros kabelių požeminių linijų, esančių Tauragės rajono savivaldybės teritorijoje, apsaugos zonų planas skelbiami UAB „Ignitis renewables“ interneto svetainėje www.ignitisrenewables.lt.

Energetikos ministras

Dainius Kreivys

UAB „VĖJO VATAS“ PRIKLAUSANČIŲ ELEKTROS KABELIŲ POŽEMINIŲ LINIJŲ, ESANČIŲ TAURAGĖS RAJONO SAVIVALDYBĖS TERITORIJOJE, APSAUGOS ZONŲ PLANO AIŠKINAMASIS RAŠTAS

1. Priežastys, kurios lėmė šio Plano inicijavimą:

1.1. UAB „Vėjo vatas“ (toliau – Bendrovė) vykdo Lietuvos Respublikos specialiųjų žemės naudojimo sąlygų įstatyme (toliau – Įstatymas) nurodytą ūkinę veiklą, t. y. elektros energijos gamybą pagal 2011 m. spalio 10 d. Lietuvos Respublikos energetikos ministerijos išduotą leidimą gaminti elektros energiją Nr. LG-0239.

1.2. Bendrovė įgyvendina Įstatymo 141 straipsnio 3 dalies ir Elektros tinklų, magistralinių dujotiekių ir naftotiekių (produktotiekių), skirstomųjų dujotiekių, šilumos perdavimo tinklų apsaugos zonų, magistralinių dujotiekių vietovės klasių teritorijų plano rengimo ir tvirtinimo tvarkos aprašo (toliau – Tvarkos aprašas) ir kitų susijusių teisės aktų reikalavimus.

2. Informacija apie teritorijų planavimo dokumentą:

2.1. Plano pavadinimas: UAB „Vėjo vatas“ priklausančių elektros kabelių požeminių linijų, esančių Tauragės rajono savivaldybės teritorijoje, apsaugos zonų planas.

2.2. Planavimo tikslai: įgyvendinti Įstatymo reikalavimus, kurie numato, kad jeigu iki šio Įstatymo įsigaliojimo dienos ūkinei ir (ar) kitokiai veiklai, dėl kurios turėjo būti nustatytos šiame Įstatyme nurodytos teritorijos, statybą leidžiantys dokumentai išduoti, projektai, kuriems įstatymų nustatytais atvejais tokie dokumentai neišduodami, suderinti ir ši veikla vykdoma, bet šiame Įstatyme nurodytos teritorijos nenustatytos ir neįrašytos į Nekilnojamojo turto kadastrą ir Nekilnojamojo turto registrą, jas nustato Vyriausybė ar Vyriausybės įgaliota institucija Vyriausybės ar Vyriausybės įgaliotos institucijos nustatyta tvarka tvirtinamuose planuose, žemėlapiuose ir (ar) schemose.

2.3. Planavimo uždaviniai:

2.3.1. nustatyti elektros tinklų apsaugai reikalingas teritorijas (apsaugos zonas), kuriose taikomos Įstatyme numatytos specialiosios žemės naudojimo sąlygos, jeigu iki šio Įstatymo įsigaliojimo dienos ūkinei ar kitokiai veiklai, dėl kurios turėjo būti nustatytos Įstatyme nurodytos teritorijos, statybą leidžiantys dokumentai išduoti, projektai, kuriems įstatymų nustatytais atvejais tokie dokumentai neišduodami, suderinti ir ši veikla vykdoma, bet šiame Įstatyme nurodytos teritorijos nenustatytos ir neįrašytos į Nekilnojamojo turto kadastrą ir Nekilnojamojo turto registrą;

2.3.3. įrašyti (įregistruoti) taikomas teritorijas į Nekilnojamojo turto kadastrą ir Nekilnojamojo turto registrą;

2.3.4. informuoti žemės sklypų savininkus ir kitus Įstatymo 11 straipsnio 2 dalyje nurodytus asmenis apie taikomas specialiąsias žemės naudojimo sąlygas ir prašymų dėl nuostolių atlyginimo pateikimo tvarką.

2.4. Planas parengtas asmenų, atitinkančių Tvarkos aprašo 5.1-5.3 punktų nuostatas, laikantis Tvarkos apraše plano rengimui keliamų reikalavimų.

2.5. Bendrovė yra atsakinga už tinkamą teritorijų nurodymą ir šių teritorijų pažymėjimą plane.

3. Duomenys apie teritorijas:

3.1. Planas apima UAB „Vėjo vatas“ Tauragės rajono savivaldybės teritorijoje įrengtų elektros kabelių požeminių linijų ribas.

3.2. Planu yra nustatomos 1 lentelėje pateiktos teritorijos.

1 lentelė. Informacija apie plane nustatytas teritorijas

	Planu nustatomų teritorijų kiekis, vnt.	Žemės sklypų kiekis*, vnt.
Elektros kabelių požeminės linijos teritorijos	1	44
Transformatorių pastočių teritorijos	1	1
Iš viso	2	45

Pastaba. *Bendrovė plano pagrindu padarys žymas žemės sklypų registrų išrašuose pagal Įstatymo 141 straipsnio 3 dalies nuostatas.

3.3 Plane esančioms teritorijoms nustatyti žemės savininko, valstybinės ar savivaldybės žemės patikėtinio sutikimas neprivalomas.

3.4 Pagrindiniai techniniai duomenys apie Bendrovei nuosavybės teise priklausančius esamus objektus (toliau – Objektai arba Objektas) pateikti 2 ir 3 lentelėse:

2 lentelė. Plane esančio elektros tinklo duomenys

	20 kV įtampos
Elektros kabelių požeminių linijų ilgis m	7151,3

3 lentelė. Transformatorių pastočių duomenys

	Objektų kiekis vnt.
Transformatorių pastotės	1

3.5. Objektai ir jų apsaugos zonos planuose žymimos vadovaujantis Tvarkos aprašu:

3.5.1. 0,1 m tikslumu, jeigu Objektas yra pastatytas (įrengtas) ir yra parengtas inžinerinio tinklo planas (geodezinė nuotrauka) ir (ar) atlikti jo kadastriniai matavimai, kuriais vadovaujantis rengiami brėžiniai;

3.5.2. 0,5 m tikslumu kitais, Tvarkos aprašo 6.2.1 ir 6.2.2 papunkčiuose nenurodytais atvejais, jeigu Objektui nėra parengtas inžinerinio tinklo planas (geodezinė nuotrauka) ir (ar) nėra atlikti jo kadastriniai matavimai;

3.5.3. kitais, Tvarkos aprašo 6.2.1–6.2.3 papunkčiuose nenurodytais atvejais, įskaitant atvejus, jeigu Plano iniciatoriaus sprendimu Objektų (kilnojamų daiktų) apsaugos zonų brėžiniai rengiami ir Objektai pažymimi iš Objektų erdvinių duomenų, ne mažesniu tikslumu nei buvo nurodyta Objektų erdviniuose duomenyse jų nustatymo metu.

3.6. Plane nustatomos elektros tinklų apsaugos zonos pažymimos nurodant jų dydį pagal Įstatyme nustatytus atitinkamus dydžius:

3.6.1. elektros kabelių požeminės linijos apsaugos zona – išilgai požeminių kabelių linijos esanti žemės juosta, skaičiuojant po 1 metrą į abi puses nuo šios linijos;

3.6.2. transformatorių pastotės, skirstyklos, srovės keitimo stoties apsaugos zona atitinkamai sutampa su transformatorių pastotės, skirstyklos ir srovės keitimo stoties statiniais ir įrenginiais užstatyta teritorija. Uždarų transformatorių pastočių apsaugos zonos nenustatomos.

3.7. Pagal Įstatymo 25 straipsnio 1 dalį elektros kabelių požeminių linijų apsaugos zonose draudžiama:

3.7.1. statyti ir (ar) įrengti stadionus, sporto, žaidimų aikšteles, turgavietes, pavojingų medžiagų talpyklas ir saugyklas, sąvartynus, viešojo transporto stoteles;

3.7.2. organizuoti renginius, susijusius su žmonių susibūrimu;

3.7.3. gadinti, užtvirti ar užversti kelius, skirtus privažiuoti prie elektros tinklų;

3.7.4. naudoti ugnį ir atlikti ugnies darbus, įrengti bei naudoti laužavietes, kepsnines, turistines virykles, laikinąsias lauko pirtis ir kitus atvirus arba uždarus ugnies šaltinius, taip pat bet kokius aukštos temperatūros, galinčius sukelti ugnį, įrenginius, išskyrus atvejį, nurodytą šio straipsnio 2 dalies 8 punkte;

3.7.5. sandėliuoti bet kokias medžiagas, išskyrus skirtas elektros tinklų statybos darbams vykdyti.

3.8. Pagal Įstatymo 25 straipsnio 2 dalį, negavus elektros tinklų savininko ar valdytojo pritarimo (derinimo) projektui ar numatomi veiksmai, elektros tinklų apsaugos zonos draudžiama:

3.8.1. statyti statinius ir (ar) įrengti įrenginius, išskyrus statinius ir įrenginius, kurių statyba draudžiama pagal šio straipsnio 1 dalį;

3.8.2. keisti pastato (patalpos, patalpų) ar inžinerinio statinio paskirtį;

3.8.3. rekonstruoti, griauti statinius ar išardyti įrenginius;

3.8.4. įrengti gyvūnų laikymo aikštes, vielines užtvaras ir metalines tvoras;

3.8.5. atlikti įvairius kasybos, dugno gilinimo, žemės kasimo (lyginimo), sprogdinimo, melioravimo, užtvindymo darbus;

3.8.6. sodinti, auginti arba kirsti želdinius (išskyrus krūmus ir žolinius augalus);

3.8.7. mechanizuotai laistyti žemės ūkio kultūras;

3.8.8. naudoti ugnį ir atlikti ugnies darbus technologiniams procesams vykdyti; įrengti visų rūšių transporto priemonių ir kitų mechanizmų stovėjimo aikštes požeminių kabelių linijų apsaugos zonos;

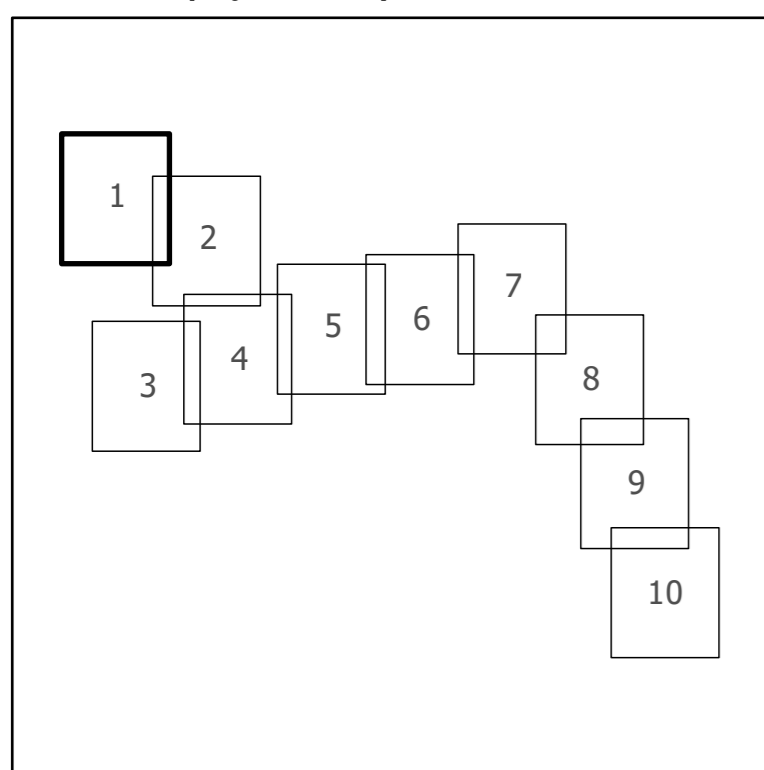
3.8.9. dirbti smūginiais ir (ar) vibraciją sukeliančiais mechanizmais požeminių kabelių linijų apsaugos zonos;

3.8.10. keisti žemės paviršiaus altitudes daugiau kaip 0,3 metro (kasti gruntą arba užpilti papildomą grunto sluoksnį) požeminių ir povandeninių kabelių linijų apsaugos zonos.

UAB „VĖJO VATAS“ priklausančių elektros kabelių požeminių linijų, esančių Tauragės rajono savivaldybės teritorijoje, apsaugos zonų planas



Lapų išdėstymo schema



Keliai

- Automagistralė
- Krašto kelias
- Rajoninis kelias
- Gatvė
- Kelias su danga
- Pėsčiųjų, dviračių ar apžvalginis takas
- Gruntkelio, lauko, miško kelias
- Geležinkelis

Paviršinio vandens telkiniai

- Paviršinis vandens telkinys (upė, ežeras, kūdra)
- Pralaida
- Upės, upeliai, kanalai, drenažo grioviai
- Upeliai, kanalai, drenažo grioviai iki 5 m pločio

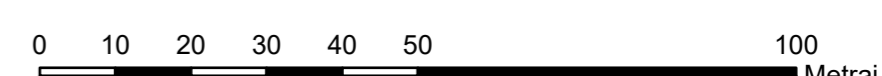
Administracinės ribos

- Savivaldybės riba
- Miesto riba
- Seniūnijos riba

Kiti objektai

- Žemės sklypo riba
- Vidutinės įtampos požeminė elektros linija
- Žemos įtampos požeminė elektros linija
- Transformatorinė
- Elektros tinklų kabelinių linijų ir įrenginių apsaugos zonos teritorija

Pastaba: esamų elektros kabelinių požeminių linijų vieta pažymėta vadovaujantis išpildomosiomis kontrolinėmis-geodezinėmis nuotraukomis, kurias 2011 m. vasario 8 d. ir 2011 m. rugpjūčio 3 d. parengė matininkas A. Jokubauskas (licencijos Nr. 150K-348).

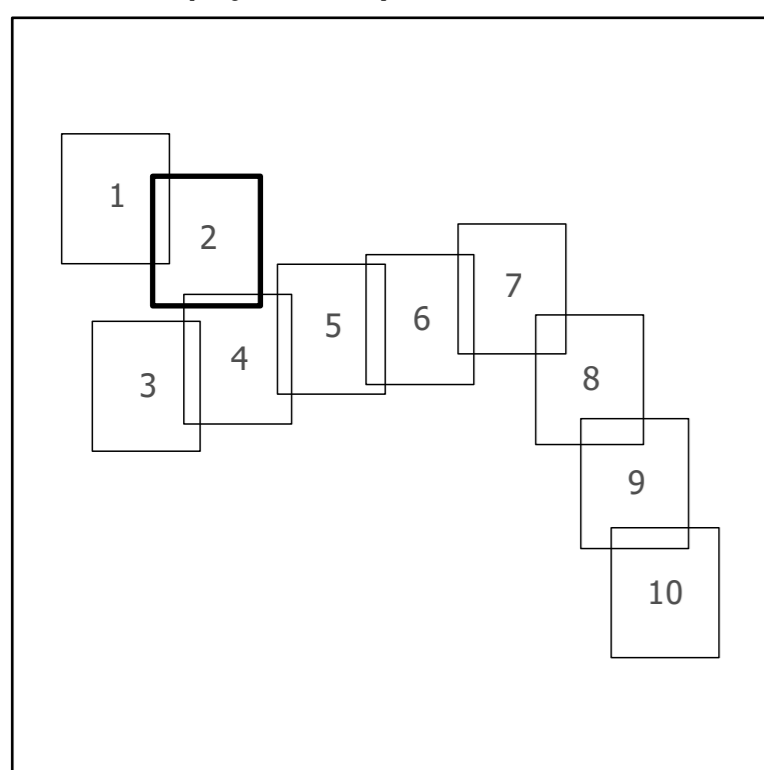


Užsakovas:	UAB "VĖJO VATAS" Įmonės kodas - 110860444 Laisvės pr. 10, LT-04215 Vilnius Vilniaus m. sav.	Brėžinys:	UAB „VĖJO VATAS“ priklausančių elektros kabelių požeminių linijų, esančių Tauragės rajono savivaldybės teritorijoje, apsaugos zonų planas
Rengėjas:	Eduard Šuškevič, matininko kvalifikacijos pažymėjimo Nr. 2M-M-1209. Individuali veikla pagal 2012.12.01 pažymą Nr. 231429. Buvėtinės adresas: Fabijoniškių g. 99, Zaukštas, Vilnius. tel.: 860570284, el. paštas: e.suskevic@gmail.com	Brėžinio parengimo data:	2022-08-30
Pareigos	Parašas	Vardas, Pavardė	Data
Matininkas		Eduard Šuškevič	2022.08.30
Koord. sistema	Mastelis	Lapas	Lapų
LKS-94	1:1 000	1	10

UAB „VĖJO VATAS“ priklausančių elektros kabelių požeminių linijų, esančių Tauragės rajono savivaldybės teritorijoje, apsaugos zonų planas



Lapų išdėstymo schema



Keliai

- Automagistralė
 - Krašto kelias
 - Rajoninis kelias
 - Gatvė
 - Kelias su danga
 - Pėsčiųjų, dviračių ar apžvalginis takas
 - Gruntkelio, lauko, miško kelias
 - Geležinkelis
- ### Paviršinio vandens telkiniai
- Paviršinis vandens telkinys (upė, ežeras, kūdra)
 - Pralaida
 - Upės, upeliai, kanalai, drenažo grioviai
 - Upeliai, kanalai, drenažo grioviai iki 5 m pločio

Administracinės ribos

- - - Savivaldybės riba
- - - Miesto riba
- Seniūnijos riba

Kiti objektai

- Žemės sklypo riba
- Vidutinės įtampos požeminė elektros linija
- Žemos įtampos požeminė elektros linija
- Transformatorinė
- Elektros tinklų kabelinių linijų ir įrenginių apsaugos zonos teritorija

Pastaba: esamų elektros kabelinių požeminių linijų vieta pažymėta vadovaujantis išpildomosiomis kontrolinėmis-geodezinėmis nuotraukomis, kurias 2011 m. vasario 8 d. ir 2011 m. rugpjūčio 3 d. parengė matininkas A. Jokubauskas (licencijos Nr. 150K-348).

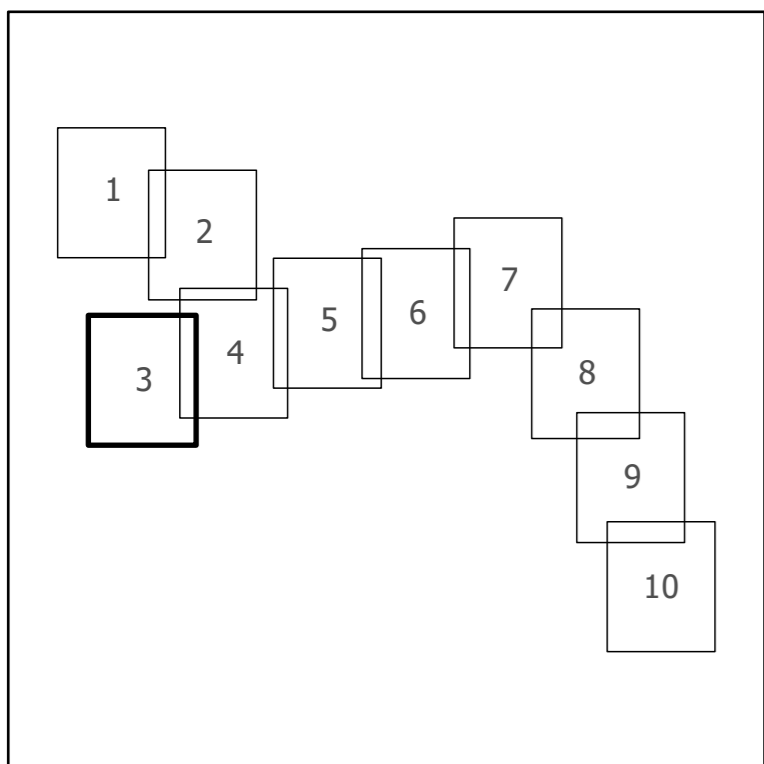


Užsakovas:	UAB "VĖJO VATAS" Įmonės kodas - 110860444 Laisvės pr. 10, LT-04215 Vilnius Vilniaus m. sav.	Brėžinys:	UAB „VĖJO VATAS“ priklausančių elektros kabelių požeminių linijų, esančių Tauragės rajono savivaldybės teritorijoje, apsaugos zonų planas
Rengėjas:	Eduard Šuškevič, matininko kvalifikacijos pažymėjimo Nr. 2M-M-1209. Individuali veikla pagal 2012.12.01 pažymą Nr. 231429. Buvėtinės adresas: Fabijoniškių g. 99, Zaukštas, Vilnius. Tel.: 860570284, el. paštas: e.suskevici@gmail.com	Brėžinio parengimo data 2022-08-30	
Pareigos	Parašas	Vardas, Pavardė	Data
Matininkas		Eduard Šuškevič	22-08-12
Koord. sistema		Mastelis	Lapas
LKS-94		1:1 000	2
Lapų		10	

UAB „VĖJO VATAS“ priklausančių elektros kabelių požeminių linijų, esančių Tauragės rajono savivaldybės teritorijoje, apsaugos zonų planas



Lapų išdėstymo schema



- Keliai**
- Automagistralė
 - Krašto kelias
 - Rajoninis kelias
 - Gatvė
 - Kelias su danga
 - Pėsčiųjų, dviračių ar apžvalginis takas
 - Gruntkelio, lauko, miško kelias
 - Geležinkelis
- Paviršinio vandens telkiniai**
- Paviršinis vandens telkinys (upė, ežeras, kūdra)
 - Pralaida
 - Upės, upeliai, kanalai, drenažo grioviai
 - Upeliai, kanalai, drenažo grioviai iki 5 m pločio
- Administracinės ribos**
- Savivaldybės riba
 - Miesto riba
 - Seniūnijos riba
- Kiti objektai**
- Žemės sklypo riba
 - Vidutinės įtampos požeminė elektros linija
 - Žemos įtampos požeminė elektros linija
 - Transformatorinė
 - Elektros tinklų kabelinių linijų ir įrenginių apsaugos zonos teritorija

Pastaba: esamų elektros kabelinių požeminių linijų vieta pažymėta vadovaujantis išpildomosiomis kontrolinėmis-geodezinėmis nuotraukomis, kurias 2011 m. vasario 8 d. ir 2011 m. rugpjūčio 3 d. parengė matininkas A. Jokubauskas (licencijos Nr. 150K-348).

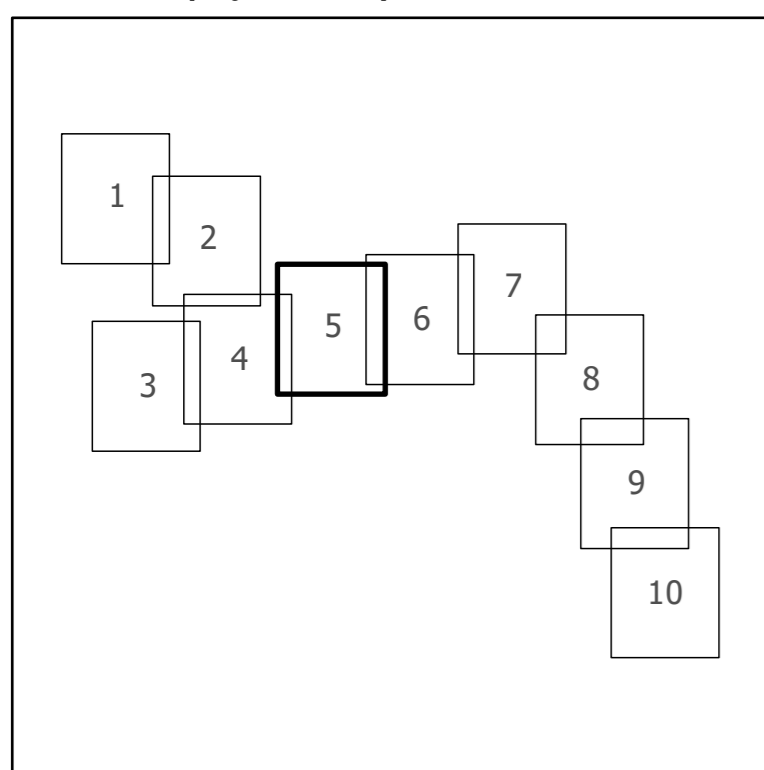


Užsakovas:	UAB "VĖJO VATAS" Įmonės kodas - 110860444 Laisvės pr. 10, LT-04215 Vilnius Vilniaus m. sav.	Brėžinys: UAB „VĖJO VATAS“ priklausančių elektros kabelių požeminių linijų, esančių Tauragės rajono savivaldybės teritorijoje, apsaugos zonų planas					
Rengėjas:	Eduard Šuškevič, matininko kvalifikacijos pažymėjimo Nr. 2M-M-1209. Individuali veikla pagal 2012.12.01 pažymą Nr. 231429. Buveinės adresas: Fabijoniškių g. 99, Zaukštas, Vilnius. tel.: 860570284, el. paštas: e.suskevici@gmail.com	Brėžinio parengimo data 2022-08-30					
Pareigos	Parašas	Vardas, Pavardė	Data	Koord. sistema	Mastelis	Lapas	Lapų
Matininkas		Eduard Šuškevič	2022.08.30	LKS-94	1:1 000	3	10

UAB „VĖJO VATAS“ priklausančių elektros kabelių požeminių linijų, esančių Tauragės rajono savivaldybės teritorijoje, apsaugos zonų planas



Lapų išdėstymo schema



Keliai

- Automagistralė
- Krašto kelias
- Rajoninis kelias
- Gatvė
- Kelias su danga
- Pėsčiųjų, dviračių ar apžvalginis takas
- Gruntkelio, lauko, miško kelias
- Geležinkelis

Paviršinio vandens telkiniai

- Paviršinis vandens telkinys (upė, ežeras, kūdra)
- Pralaida
- Upės, upeliai, kanalai, drenažo grioviai
- Upeliai, kanalai, drenažo grioviai iki 5 m pločio


Administracinės ribos

- Savivaldybės riba
- Miesto riba
- Seniūnijos riba

Kiti objektai

- Žemės sklypo riba
- Vidutinės įtampos požeminė elektros linija
- Žemos įtampos požeminė elektros linija
- Transformatorinė
- Elektros tinklų kabelinių linijų ir įrenginių apsaugos zonos teritorija

Pastaba: esamų elektros kabelinių požeminių linijų vieta pažymėta vadovaujantis išpildomomis kontrolinėmis-geodezinėmis nuotraukomis, kurias 2011 m. vasario 8 d. ir 2011 m. rugpjūčio 3 d. parengė matininkas A. Jokubauskas (licencijos Nr. 150K-348).

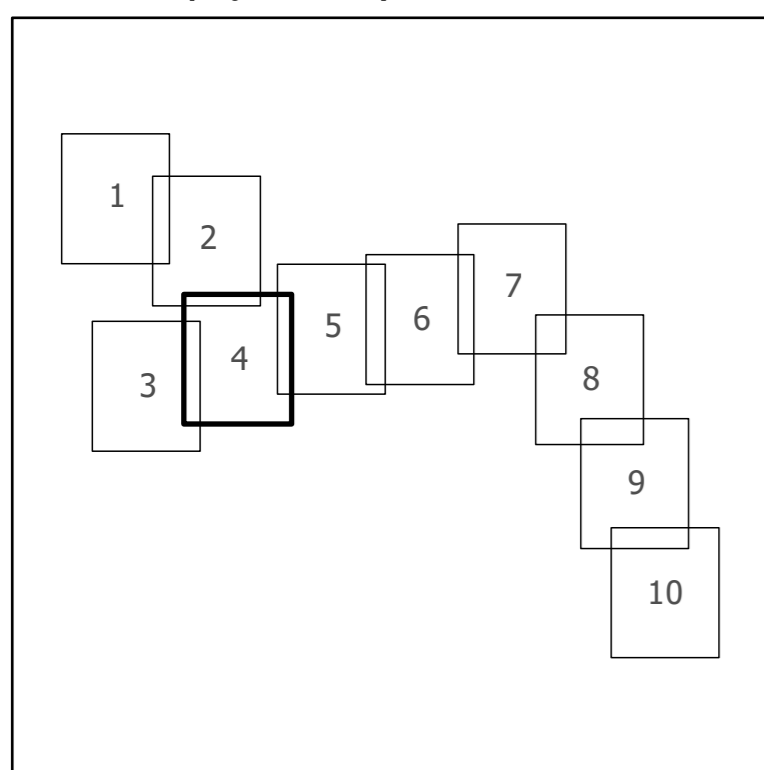


Užsakovas:	UAB "VĖJO VATAS" Įmonės kodas - 110860444 Laisvės pr. 10, LT-04215 Vilnius Vilniaus m. sav.	Brėžinys:	UAB „VĖJO VATAS“ priklausančių elektros kabelių požeminių linijų, esančių Tauragės rajono savivaldybės teritorijoje, apsaugos zonų planas
Rengėjas:	Eduard Šuškevič, matininko kvalifikacijos pažymėjimo Nr. 2M-M-1209. Individuali veikla pagal 2012.12.01 pažymą Nr. 231429. Buveinės adresas: Fabijoniškių g. 99, Zaukštas, Vilnius. tel.: 860570284, el. paštas: e.suskevic@gmail.com	Brėžinio parengimo data 2022-08-30	
Pareigos	Parašas	Vardas, Pavardė	Data
Matininkas		Eduard Šuškevič	2022-08-30
Koord. sistema		Mastelis	Lapas
LKS-94		1:1 000	5
Lapų		10	

UAB „VĖJO VATAS“ priklausančių elektros kabelių požeminių linijų, esančių Tauragės rajono savivaldybės teritorijoje, apsaugos zonų planas




Lapų išdėstymo schema



- Keliai**
- Automagistralė
 - Krašto kelias
 - Rajoninis kelias
 - Gatvė
 - Kelias su danga
 - Pėsčiųjų, dviračių ar apžvalginis takas
 - Gruntkelio, lauko, miško kelias
 - Geležinkelis
- Paviršinio vandens telkiniai**
- Paviršinis vandens telkinys (upė, ežeras, kūdra)
 - Pralaida
 - Upės, upeliai, kanalai, drenažo grioviai
 - Upeliai, kanalai, drenažo grioviai iki 5 m pločio
- Administracinės ribos**
- Savivaldybės riba
 - Miesto riba
 - Seniūnijos riba
- Kiti objektai**
- Žemės sklypo riba
 - Vidutinės įtampos požeminė elektros linija
 - Žemos įtampos požeminė elektros linija
 - Transformatorinė
 - Elektros tinklų kabelinių linijų ir įrenginių apsaugos zonos teritorija

Pastaba: esamų elektros kabelinių požeminių linijų vieta pažymėta vadovaujantis išpildomosiomis kontrolinėmis-geodezinėmis nuotraukomis, kurias 2011 m. vasario 8 d. ir 2011 m. rugpjūčio 3 d. parengė matininkas A. Jokubauskas (licencijos Nr. 150K-348).

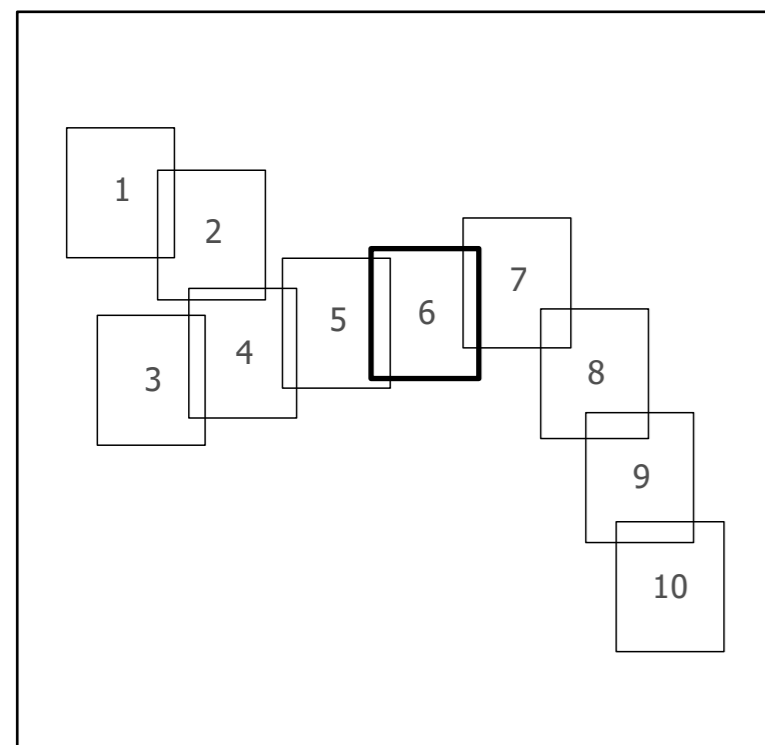


Užsakovas:	UAB "VĖJO VATAS" Įmonės kodas - 110860444 Laisvės pr. 10, LT-04215 Vilnius Vilniaus m. sav.	Brėžinys: UAB „VĖJO VATAS“ priklausančių elektros kabelių požeminių linijų, esančių Tauragės rajono savivaldybės teritorijoje, apsaugos zonų planas
Rengėjas:	Eduard Šuškevič, matininko kvalifikacijos pažymėjimo Nr. 2M-M-1209. Individuali veikla pagal 2012.12.01 pažymą Nr. 231429. Buvėtinės adresas: Fabijoniškių g. 99, Zaukštas, Vilnius. Tel.: 860570284, el. paštas: e.suskevici@gmail.com	Brėžinio parengimo data 2022-08-30
Pareigos	Parašas	Vardas, Pavardė
Matininkas	Eduard Šuškevič	Data
		Koord. sistema
		Mastelis
		Lapas
		Lapų
		LKS-94
		1:1 000
		4
		10

UAB „VĖJO VATAS“ priklausančių elektros kabelių požeminių linijų, esančių Tauragės rajono savivaldybės teritorijoje, apsaugos zonų planas



Lapų išdėstymo schema



- Keliai**
 - Automagistralė
 - Krašto kelias
 - Rajoninis kelias
 - Gatvė
 - Kelias su danga
 - Pėsčiųjų, dviračių ar apžvalginis takas
 - Gruntkelio, lauko, miško kelias
 - Geležinkelis
- Paviršinio vandens telkiniai**
 - Paviršinis vandens telkinys (upė, ežeras, kūdra)
 - Pralaida
 - Upės, upeliai, kanalai, drenažo grioviai
 - Upeliai, kanalai, drenažo grioviai iki 5 m pločio
- Administracinės ribos**
 - Savivaldybės riba
 - Miesto riba
 - Seniūnijos riba
- Kiti objektai**
 - Žemės sklypo riba
 - Vidutinės įtampos požeminė elektros linija
 - Žemos įtampos požeminė elektros linija
 - Transformatorinė
 - Elektros tinklų kabelinių linijų ir įrenginių apsaugos zonos teritorija

Pastaba: esamų elektros kabelinių požeminių linijų vieta pažymėta vadovaujantis išpildomosiomis kontrolinėmis-geodezinėmis nuotraukomis, kurias 2011 m. vasario 8 d. ir 2011 m. rugpjūčio 3 d. parengė matininkas A. Jokubauskas (licencijos Nr. 150K-348).

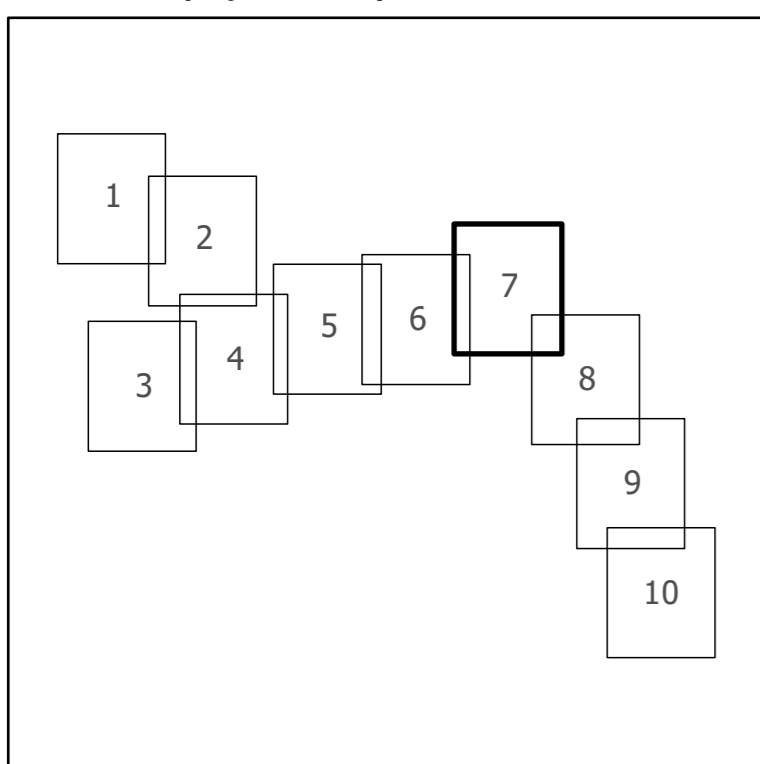


Užsakovas:	UAB "VĖJO VATAS" Įmonės kodas - 110860444 Laisvės pr. 10, LT-04215 Vilnius Vilniaus m. sav.	Brėžinys: UAB „VĖJO VATAS“ priklausančių elektros kabelių požeminių linijų, esančių Tauragės rajono savivaldybės teritorijoje, apsaugos zonų planas
Rengėjas:	Eduard Šuškevič, matininko kvalifikacijos pažymėjimo Nr. 2M-M-1209. Individuali veikla pagal 2012.12.01 pažymą Nr. 231429. Būveinės adresas: Fabijoniškių g. 99, Zaukštas, Vilnius. tel.: 860570284, el. paštas: e.suskevici@gmail.com	Brėžinio parengimo data 2022-08-30
Pareigos	Parašas	Vardas, Pavardė
Matininkas	Eduard Šuškevič	Data
		Koord. sistema
		Mastelis
		Lapas
		Lapų

UAB „VĖJO VATAS“ priklausančių elektros kabelių požeminių linijų, esančių Tauragės rajono savivaldybės teritorijoje, apsaugos zonų planas



Lapų išdėstymo schema



Keliai

- Automagistralė
- Krašto kelias
- Rajoninis kelias
- Gatvė
- Kelias su danga
- Pėsčiųjų, dviračių ar apžvalginis takas
- Gruntkelio, lauko, miško kelias
- Geležinkelis

Paviršinio vandens telkiniai

- Paviršinis vandens telkinys (upė, ežeras, kūdra)
- Pralaida
- Upės, upeliai, kanalai, drenažo grioviai
- Upeliai, kanalai, drenažo grioviai iki 5 m pločio


Administracinės ribos

- Savivaldybės riba
- Miesto riba
- Seniūnijos riba

Kiti objektai

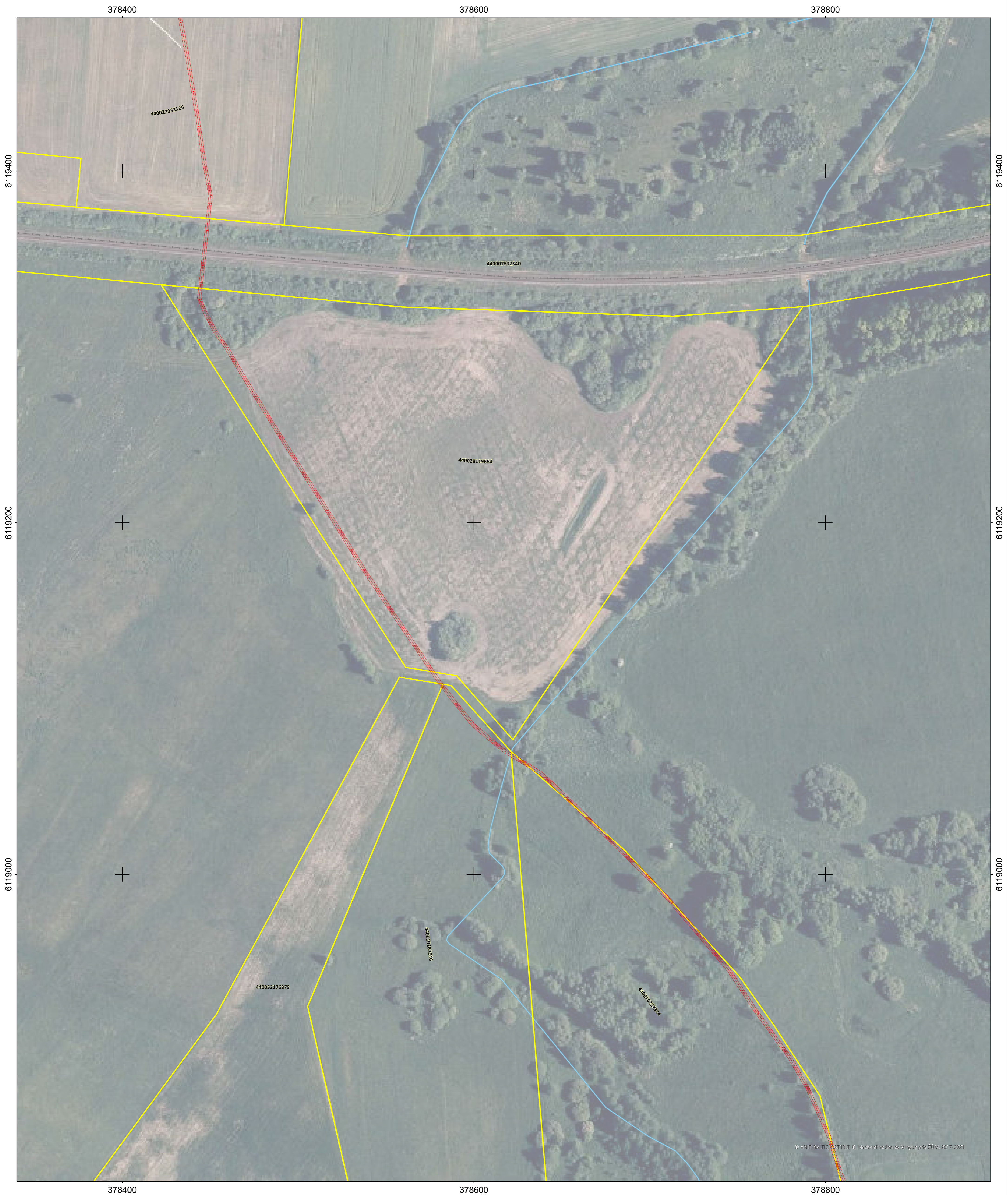
- Žemės sklypo riba
- Vidutinės įtampos požeminė elektros linija
- Žemos įtampos požeminė elektros linija
- Transformatorinė
- Elektros tinklų kabelinių linijų ir įrenginių apsaugos zonos teritorija

Pastaba: esamų elektros kabelinių požeminių linijų vieta pažymėta vadovaujantis išpildomosiomis kontrolinėmis-geodezinėmis nuotraukomis, kurias 2011 m. vasario 8 d. ir 2011 m. rugpjūčio 3 d. parengė matininkas A. Jokubauskas (licencijos Nr. 150K-348).

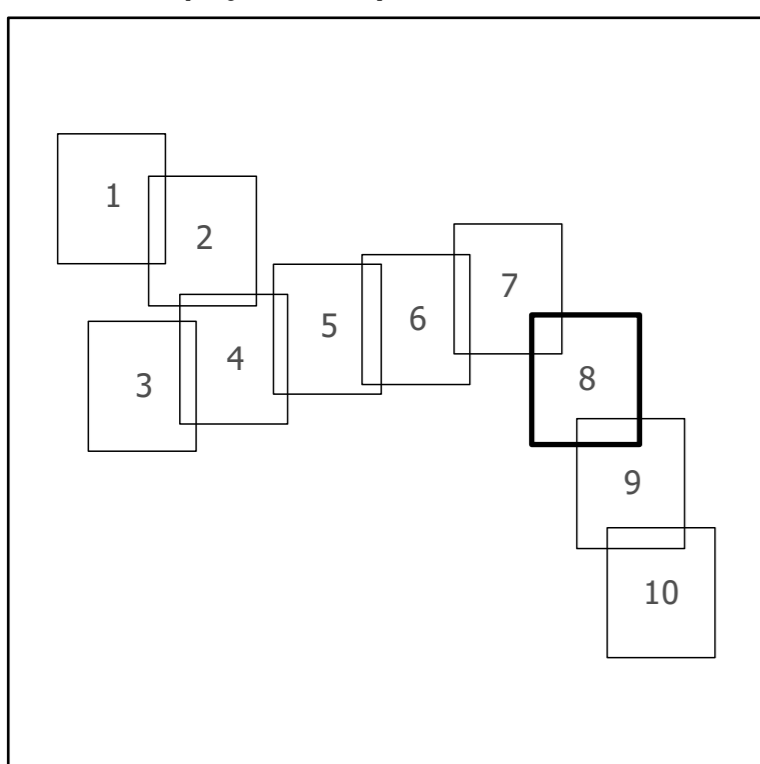


Užsakovas:	UAB "VĖJO VATAS" Įmonės kodas - 110860444 Laisvės pr. 10, LT-04215 Vilnius Vilniaus m. sav.	Brėžinys: UAB „VĖJO VATAS“ priklausančių elektros kabelių požeminių linijų, esančių Tauragės rajono savivaldybės teritorijoje, apsaugos zonų planas					
Rengėjas:	Eduard Šuškevič, matininko kvalifikacijos pažymėjimo Nr. 2M-M-1209. Individuali veikla pagal 2012.12.01 pažymą Nr. 231429. Buvėtinės adresas: Fabjoniškių g. 99, Zaukštas, Vilnius. Tel.: 860570284, el. paštas: e.suskevici@gmail.com	Brėžinio parengimo data 2022-08-30					
Pareigos	Parašas	Vardas, Pavardė	Data	Koord. sistema	Mastelis	Lapas	Lapų
Matininkas		Eduard Šuškevič	2022-08-30	LKS-94	1:1 000	7	10

UAB „VĖJO VATAS“ priklausančių elektros kabelių požeminių linijų, esančių Tauragės rajono savivaldybės teritorijoje, apsaugos zonų planas



Lapų išdėstymo schema



Keliai

- Automagistralė
 - Krašto kelias
 - Rajoninis kelias
 - Gatvė
 - Kelias su danga
 - Pėsčiųjų, dviračių ar apžvalginis takas
 - Gruntkelio, lauko, miško kelias
 - Geležinkelis
- ### Paviršinio vandens telkiniai
- Paviršinis vandens telkinys (upė, ežeras, kūdra)
 - Pralaida
 - Upės, upeliai, kanalai, drenažo grioviai
 - Upeliai, kanalai, drenažo grioviai iki 5 m pločio


Administracinės ribos

- - - Savivaldybės riba
- - - - Miesto riba
- Seniūnijos riba

Kiti objektai

- Žemės sklypo riba
- Vidutinės įtampos požeminė elektros linija
- Žemos įtampos požeminė elektros linija
- Transformatorinė
- Elektros tinklų kabelinių linijų ir įrenginių apsaugos zonos teritorija

Pastaba: esamų elektros kabelinių požeminių linijų vieta pažymėta vadovaujantis išpildomosiomis kontrolinėmis-geodezinėmis nuotraukomis, kurias 2011 m. vasario 8 d. ir 2011 m. rugpjūčio 3 d. parėngė matininkas A. Jokubauskas (licencijos Nr. 150K-348).

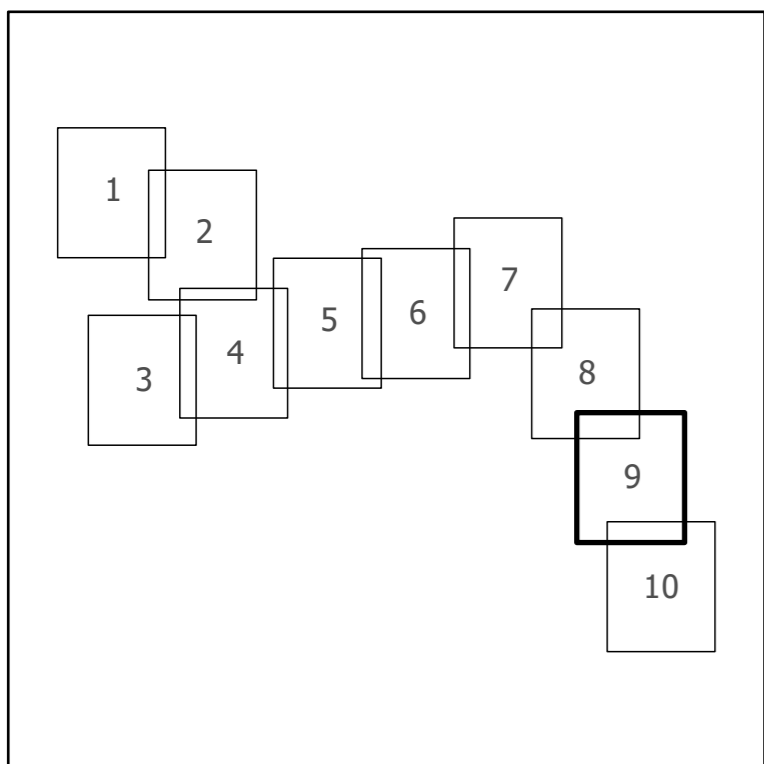


Užsakovas:	UAB "VĖJO VATAS" Įmonės kodas - 110860444 Laisvės pr. 10, LT-04215 Vilnius Vilniaus m. sav.	Brėžinys:	UAB „VĖJO VATAS“ priklausančių elektros kabelių požeminių linijų, esančių Tauragės rajono savivaldybės teritorijoje, apsaugos zonų planas
Rengėjas:	Eduard Šuškevič, matininko kvalifikacijos pažymėjimo Nr. 2M-M-1209. Individuali veikla pagal 2012.12.01 pažymą Nr. 231429. Buvėtinės adresas: Fabijoniškių g. 99, Zaukštas, Vilnius. tel.: 860570284, el. paštas: e.suskevici@gmail.com	Brėžinio parengimo data	2022-08-30
Pareigos	Parašas	Vardas, Pavardė	Data
Matininkas		Eduard Šuškevič	22-08-30
		Koord. sistema	Mastelis
		LKS-94	1:1 000
		Lapas	Lapų
		8	10

UAB „VĖJO VATAS“ priklausančių elektros kabelių požeminių linijų, esančių Tauragės rajono savivaldybės teritorijoje, apsaugos zonų planas



Lapų išdėstymo schema



- Keliai**
- Automagistralė
 - Krašto kelias
 - Rajoninis kelias
 - Gatvė
 - Kelias su danga
 - Pėsčiųjų, dviračių ar apžvalginis takas
 - Gruntkelio, lauko, miško kelias
 - Geležinkelis
- Paviršinio vandens telkiniai**
- Paviršinis vandens telkinys (upė, ežeras, kūdra)
 - Pralaida
 - Upės, upeliai, kanalai, drenažo grioviai
 - Upeliai, kanalai, drenažo grioviai iki 5 m pločio
- Administracinės ribos**
- Savivaldybės riba
 - Miesto riba
 - Seniūnijos riba
- Kiti objektai**
- Žemės sklypo riba
 - Vidutinės įtampos požeminė elektros linija
 - Žemos įtampos požeminė elektros linija
 - Transformatorinė
 - Elektros tinklų kabelinių linijų ir įrenginių apsaugos zonos teritorija

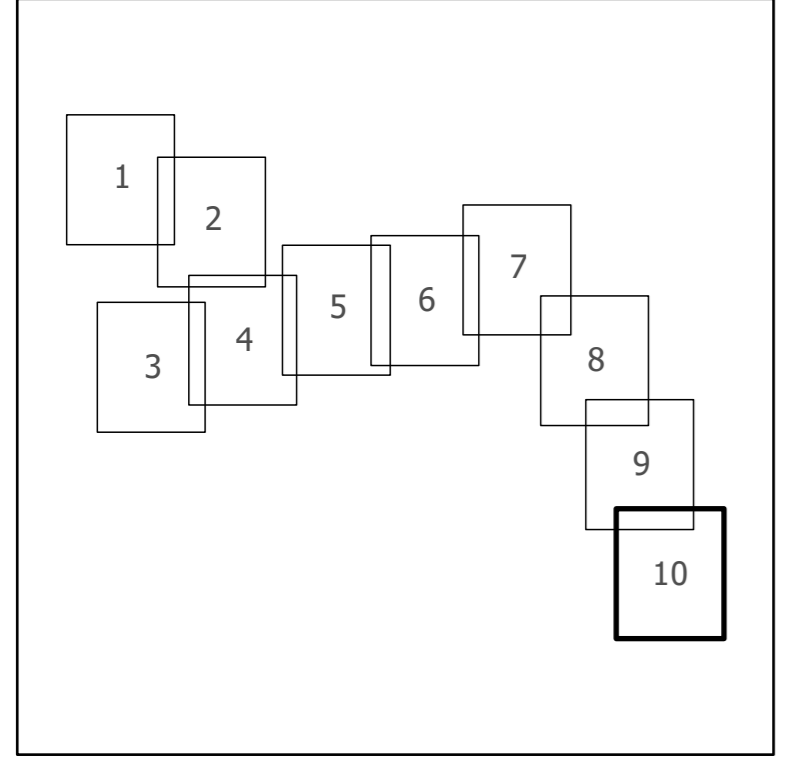
Pastaba: esamų elektros kabelinių požeminių linijų vieta pažymėta vadovaujantis išpildomosiomis kontrolinėmis-geodezinėmis nuotraukomis, kurias 2011 m. vasario 8 d. ir 2011 m. rugpjūčio 3 d. parengė matininkas A. Jokubauskas (licencijos Nr. 150K-348).

Užsakovas:	UAB "VĖJO VATAS" Įmonės kodas - 110860444 Laisvės pr. 10, LT-04215 Vilnius Vilniaus m. sav.	Brėžinys:	UAB „VĖJO VATAS“ priklausančių elektros kabelių požeminių linijų, esančių Tauragės rajono savivaldybės teritorijoje, apsaugos zonų planas
Rengėjas:	Eduard Šuškevič, matininko kvalifikacijos pažymėjimo Nr. 2M-M-1209. Individuali veikla pagal 2012.12.01 pažymą Nr. 231429. Buvėtinės adresas: Fabijoniškių g. 99, Zaukštas, Vilnius. tel.: 860570284, el. paštas: e.suskevic@gmail.com	Brėžinio parengimo data	2022-08-30
Pareigos	Parašas	Vardas, Pavardė	Data
Matininkas		Eduard Šuškevič	22-08-12
		Koord. sistema	Mastelis
		LKS-94	1:1 000
		Lapas	Lapų
		9	10

UAB „VĖJO VATAS“ priklausančių elektros kabelių požeminių linijų, esančių Tauragės rajono savivaldybės teritorijoje, apsaugos zonų planas



Lapų išdėstymo schema



- Keliai**
- Automagistralė
 - Krašto kelias
 - Rajoninis kelias
 - Gatvė
 - Kelias su danga
 - Pėsčiųjų, dviračių ar apžvalginis takas
 - Gruntkelio, lauko, miško kelias
 - Geležinkelis
- Paviršinio vandens telkiniai**
- Paviršinis vandens telkinys (upė, ežeras, kūdra)
 - Pralaida
 - Upės, upeliai, kanalai, drenažo grioviai
 - Upeliai, kanalai, drenažo grioviai iki 5 m pločio
- Administracinės ribos**
- Savivaldybės riba
 - Miesto riba
 - Seniūnijos riba
- Kiti objektai**
- Žemės sklypo riba
 - Vidutinės įtampos požeminė elektros linija
 - Žemos įtampos požeminė elektros linija
 - Transformatorinė
 - Elektros tinklų kabelinių linijų ir įrenginių apsaugos zonos teritorija

Pastaba: esamų elektros kabelinių požeminių linijų vieta pažymėta vadovaujantis išpildomosiomis kontrolinėmis-geodezinėmis nuotraukomis, kurias 2011 m. vasario 8 d. ir 2011 m. rugpjūčio 3 d. parengė matininkas A. Jokubauskas (licencijos Nr. 150K-348).



Užsakovas:	UAB "VĖJO VATAS" Įmonės kodas - 110860444 Laisvės pr. 10, LT-04215 Vilnius Vilniaus m. sav.	Brėžinys:	UAB „VĖJO VATAS“ priklausančių elektros kabelių požeminių linijų, esančių Tauragės rajono savivaldybės teritorijoje, apsaugos zonų planas				
Rengėjas:	Eduard Šuškevič, matininko kvalifikacijos pažymėjimo Nr. 2M-M-1209. Individuali veikla pagal 2012.12.01 pažymą Nr. 231429. Buvėtinės adresas: Fabjoniškių g. 99, Zaukštas, Vilnius. tel.: 860570284, el. paštas: e.suskevici@gmail.com	Brėžinio parengimo data:	2022-08-30				
Pareigos	Parašas	Vardas, Pavardė	Data	Koord. sistema	Mastelis	Lapas	Lapų
Matininkas		Eduard Šuškevič	2022.08.30	LKS-94	1:1 000	10	10

**ŽEMĖS SKLYPŲ, PATENKANČIŲ Į UAB "VĖJO VATAS" PRIKLAUSANČIŲ ELEKTROS KABELIŲ
POŽEMINIŲ LINIJŲ, ESANČIŲ TAURAGĖS R. SAV. TERITORIJOJE, APSAUGOS ZONĖS PLANŲ
SĄRAŠAS**

Eilės Nr.	Kadastrinis Nr.	Unikalus Nr.
1	773000060122	773000060122
2	773000060321	440040022640
3	773000060250	440020545935
4	773000060045	773000060045
5	773000060316	440038755838
6	773000060125	773000060125
7	773000070068	773000070068
8	773000060328	440049939057
9	773070010007	440026081387
10	773000060252	440020545982
11	773000060315	440038674516
12	773000060202	440010287324
13	773000060248	440020545802
14	773000060253	440022031950
15	773000060201	440010282916
16	773000060103	773000060103
17	773000070143	440020545324
18	773080010001	440007892540
19	773000060349	440057127210
20	773000070109	440006322272
21	773000060245	440020538530
22	773000060254	440022032126
23	773000060051	773000060051
24	773000060038	773000060038
25	773000060054	773000060054
26	773000050247	440021146067
27	773000060345	440051956519
28	773000060246	440020538574
29	773000060332	440051705370
30	773000060330	440050437408
31	773000050242	440020545568
32	773000050268	440023069934
33	773000060275	440023526078
34	773000060259	440022693572
35	773000060287	440028119664
36	773000060055	773000060055
37	773000070144	440020545368
38	773000060334	440052176375
39	773000060255	440022363497
40	773000070142	440020545224
41	773000060348	440057126900
42	773000060102	773000060102
43	773000050069	773000050069
44	773000060088	773000060088

DETALŪS METADUOMENYS	
Dokumento sudarytojas (-ai)	Lietuvos Respublikos energetikos ministerija, Gedimino pr. 38, LT-01104, Vilnius, LT-01104 Vilnius, Lietuva (2022-12-09 16:44:40)
Dokumento pavadinimas (antraštė)	DĖL UAB „VĖJO VATAS“ PRIKLAUSANČIŲ ELEKTROS KABELIŲ POŽEMINIŲ LINIJŲ, ESANČIŲ TAURAGĖS RAJONO SAVIVALDYBĖS TERITORIJOJE, APSAUGOS ZONŲ PLANO PATVIRTINIMO
Dokumento registracijos data ir numeris	2022-12-09 Nr. 1-457
Dokumento gavimo data ir dokumento gavimo registracijos numeris	-
Dokumento specifikacijos identifikavimo žymuo	ADOC-V1.0
Parašo paskirtis	Vizavimas
Parašą sukūrusio asmens vardas, pavardė ir pareigos	Giedrė Šeškevičienė, Vyriausioji specialistė
Parašo sukūrimo data ir laikas	2022-12-08 16:54:44 (GMT+02:00)
Parašo formatas	XAdES-C
Laiko žymoje nurodytas laikas	2022-12-08 16:54:47 (GMT+02:00)
Informacija apie sertifikavimo paslaugos teikėją	ADIC CA-B,Asmens dokumentu israsymo centras prie LR VRM,2.5.4.97=#1609313838373738333135,LT
Sertifikato galiojimo laikas	2021-11-30 10:54:13–2024-11-29 10:54:13
Parašo paskirtis	Vizavimas
Parašą sukūrusio asmens vardas, pavardė ir pareigos	Dainius Bražiūnas, Energetinio saugumo grupės vadovas
Parašo sukūrimo data ir laikas	2022-12-08 17:35:43 (GMT+02:00)
Parašo formatas	XAdES-C
Laiko žymoje nurodytas laikas	2022-12-08 17:35:46 (GMT+02:00)
Informacija apie sertifikavimo paslaugos teikėją	ADIC CA-A,Asmens dokumentu israsymo centras prie LR VRM,2.5.4.97=#1609313838373738333135,LT
Sertifikato galiojimo laikas	2022-05-30 08:36:39–2025-05-29 08:36:39
Parašo paskirtis	Vizavimas
Parašą sukūrusio asmens vardas, pavardė ir pareigos	Vaida Dumčiūtė, Teisės ir personalo grupės patarėja
Parašo sukūrimo data ir laikas	2022-12-09 08:52:31 (GMT+02:00)
Parašo formatas	XAdES-C
Laiko žymoje nurodytas laikas	2022-12-09 08:52:35 (GMT+02:00)
Informacija apie sertifikavimo paslaugos teikėją	ADIC CA-A,Asmens dokumentu israsymo centras prie LR VRM,2.5.4.97=#1609313838373738333135,LT
Sertifikato galiojimo laikas	2022-08-04 09:33:05–2025-08-03 09:33:05
Parašo paskirtis	Vizavimas
Parašą sukūrusio asmens vardas, pavardė ir pareigos	Inga Žilienė, Viceministrė
Parašo sukūrimo data ir laikas	2022-12-09 10:42:30 (GMT+02:00)
Parašo formatas	XAdES-C
Laiko žymoje nurodytas laikas	2022-12-09 10:42:33 (GMT+02:00)
Informacija apie sertifikavimo paslaugos teikėją	ADIC CA-A,Asmens dokumentu israsymo centras prie LR VRM,2.5.4.97=#1609313838373738333135,LT
Sertifikato galiojimo laikas	2021-01-26 11:05:59–2024-01-26 11:05:59

Parašo paskirtis	Pasirašymas
Parašą sukūrusio asmens vardas, pavardė ir pareigos	Dainius Kreivys, Energetikos ministras
Parašo sukūrimo data ir laikas	2022-12-09 14:25:56 (GMT+02:00)
Parašo formatas	XAdES-T
Laiko žymoje nurodytas laikas	2022-12-09 14:25:59 (GMT+02:00)
Informacija apie sertifikavimo paslaugos teikėją	ADIC CA-B,Asmens dokumentu israsymo centras prie LR VRM,2.5.4.97=#1609313838373738333135,LT
Sertifikato galiojimo laikas	2020-12-11 09:21:20–2023-12-11 09:21:20
Parašo paskirtis	Registravimas
Parašą sukūrusio asmens vardas, pavardė ir pareigos	Sisteminis vartotojas, Specialistas
Parašo sukūrimo data ir laikas	2022-12-09 14:44:35 (GMT+02:00)
Parašo formatas	XAdES-EPES
Laiko žymoje nurodytas laikas	-
Informacija apie sertifikavimo paslaugos teikėją	RCSC IssuingCA,VI Registru centras - i.k. 124110246,RCSC,LT
Sertifikato galiojimo laikas	2022-02-23 11:23:13–2025-02-22 11:23:13
Informacija apie būdus, naudotus metaduomenų vientisumui užtikrinti	"Dokumento registravimas" paskirties metaduomenų vientisumas užtikrintas naudojant CN=Lietuvos Respublikos energetikos ministerija, O="Lietuvos Respublikos energetikos ministerija, į.k.302308327", L=Vilnius, S=Lietuva, C=LT sertifikata, sertifikatas galioja 2022-02-23 11:23:13–2025-02-22 11:23:13
Pagrindinio dokumento priedų skaičius	12
Pagrindinio dokumento pridedamų dokumentų skaičius	-
Programinės įrangos, kuria naudojantis sudarytas elektroninis dokumentas, pavadinimas	DocLogix v12.8.7.0
Informacija apie elektroninio dokumento ir elektroninio (-ių) parašo (-ų) tikrinimą (tikrinimo data)	Tikrinant dokumentą nenustatyta jokių klaidų (2022-12-09 16:44:41)
Elektroninio dokumento nuorašo atspausdinimo data ir ją atspausdinęs darbuotojas	2022-12-09 16:44:41 atspausdino Giedrė Šeškevičienė
Paieškos nuoroda	-
Papildomi metaduomenys	-