



**LIETUVOS RESPUBLIKOS ENERGETIKOS MINISTRAS**

**ĮSAKYMAS**

**DĖL UAB „VĖJO GŪSIS“ PRIKLAUSANČIŲ ELEKTROS KABELIŲ POŽEMINIŲ  
LINIJŲ, ESANČIŲ TAURAGĖS RAJONO SAVIVALDYBĖS TERITORIJOJE,  
APSAUGOS ZONŲ PLANO PATVIRTINIMO**

2022 m.

d. Nr.

Vilnius

Vadovaudamasis Lietuvos Respublikos specialiųjų žemės naudojimo sąlygų įstatymo 6 straipsnio 1 dalies 6 punktu, 8 straipsnio 2 dalimi, 141 straipsnio 3 dalimi, Lietuvos Respublikos Vyriausybės 2019 m. gruodžio 11 d. nutarimo Nr. 1248 „Dėl Lietuvos Respublikos specialiųjų žemės naudojimo sąlygų įstatymo įgyvendinimo“ 2.3 papunkčiu, Elektros tinklų, magistralinių dujotiekių ir naftotiekių (produktotiekių), skirstomųjų dujotiekių, šilumos perdavimo tinklų apsaugos zonų, magistralinių dujotiekių vietovės klasių teritorijų planų rengimo (nerengiant teritorijų planavimo dokumento ar žemės valdos projekto) ir tvirtinimo tvarkos aprašo, patvirtinto Lietuvos Respublikos energetikos ministro 2020 m. spalio 13 d. įsakymu Nr. 1-339 „Dėl Elektros tinklų, magistralinių dujotiekių ir naftotiekių (produktotiekių), skirstomųjų dujotiekių, šilumos perdavimo tinklų apsaugos zonų, magistralinių dujotiekių vietovės klasių teritorijų planų rengimo (nerengiant teritorijų planavimo dokumento ar žemės valdos projekto) ir tvirtinimo tvarkos aprašo patvirtinimo“, 18 punktu ir atsižvelgdamas į UAB „Vėjo gūsis“ 2022 m. rugsėjo 16 d. prašymą Nr. GUS\_SR-20 „Prašymas organizuoti plano patvirtinimą“:

1. T v i r t i n u UAB „Vėjo gūsis“ priklausančių elektros kabelių požeminių linijų, esančių Tauragės rajono savivaldybės teritorijoje, apsaugos zonų planą (pridedama).

2. N u s t a t a u, kad šis įsakymas ir UAB „Vėjo gūsis“ priklausančių elektros kabelių požeminių linijų, esančių Tauragės rajono savivaldybės teritorijoje, apsaugos zonų planas skelbiami UAB „Ignitis renewables“ interneto svetainėje [www.ignitisrenewables.lt](http://www.ignitisrenewables.lt)

Energetikos ministras

Dainius Kreivys

# UAB „VĖJO GŪSIS“ PRIKLAUSANČIŲ ELEKTROS KABELIŲ POŽEMINIŲ LINIJŲ, ESANČIŲ TAURAGĖS RAJONO SAVIVALDYBĖS TERITORIJOJE, APSAUGOS ZONŲ PLANO AIŠKINAMASIS RAŠTAS

## **1. Priežastys, kurios lėmė šio Plano inicijavimą:**

1.1. UAB „Vėjo gūsis“ (toliau – Bendrovė) vykdo Lietuvos Respublikos specialiųjų žemės naudojimo sąlygų įstatyme (toliau – Įstatymas) nurodytą ūkinę veiklą, t. y. elektros energijos gamybą pagal 2010 m. gruodžio 31 d. Lietuvos Respublikos energetikos ministerijos išduotą leidimą gaminti elektros energiją Nr. LG-0215.

1.2. Bendrovė įgyvendina Įstatymo 141 straipsnio 3 dalies ir Elektros tinklų, magistralinių dujotiekių ir naftotiekių (produktotiekių), skirstomųjų dujotiekių, šilumos perdavimo tinklų apsaugos zonų, magistralinių dujotiekių vietovės klasių teritorijų plano rengimo ir tvirtinimo tvarkos aprašo (toliau – Tvarkos aprašas) ir kitų susijusių teisės aktų reikalavimus.

## **2. Informacija apie teritorijų planavimo dokumentą:**

**2.1. Plano pavadinimas:** UAB „Vėjo gūsis“ priklausančių elektros kabelių požeminių linijų, esančių Tauragės rajono savivaldybės teritorijoje, apsaugos zonų planas.

**2.2. Planavimo tikslai:** įgyvendinti Įstatymo reikalavimus, kurie numato, kad jeigu iki šio Įstatymo įsigaliojimo dienos ūkinei ir (ar) kitokiai veiklai, dėl kurios turėjo būti nustatytos šiame Įstatyme nurodytos teritorijos, statybą leidžiantys dokumentai išduoti, projektai, kuriems įstatymų nustatytais atvejais tokie dokumentai neišduodami, suderinti ir ši veikla vykdoma, bet šiame Įstatyme nurodytos teritorijos nenustatytos ir neįrašytos į Nekilnojamojo turto kadastrą ir Nekilnojamojo turto registrą, jas nustato Vyriausybė ar Vyriausybės įgaliota institucija Vyriausybės ar Vyriausybės įgaliotos institucijos nustatyta tvarka tvirtinamuose planuose, žemėlapiuose ir (ar) schemose.

### **2.3. Planavimo uždaviniai:**

2.3.1. nustatyti elektros tinklų apsaugai reikalingas teritorijas (apsaugos zonas), kuriose taikomos Įstatyme numatytos specialiosios žemės naudojimo sąlygos, jeigu iki šio Įstatymo įsigaliojimo dienos ūkinei ar kitokiai veiklai, dėl kurios turėjo būti nustatytos Įstatyme nurodytos teritorijos, statybą leidžiantys dokumentai išduoti, projektai, kuriems įstatymų nustatytais atvejais tokie dokumentai neišduodami, suderinti ir ši veikla vykdoma, bet šiame Įstatyme nurodytos teritorijos nenustatytos ir neįrašytos į Nekilnojamojo turto kadastrą ir Nekilnojamojo turto registrą;

2.3.3. įrašyti (įregistruoti) taikomas teritorijas į Nekilnojamojo turto kadastrą ir Nekilnojamojo turto registrą;

2.3.4. informuoti žemės sklypų savininkus ir kitus Įstatymo 11 straipsnio 2 dalyje nurodytus asmenis apie taikomas specialiąsias žemės naudojimo sąlygas ir prašymų dėl nuostolių atlyginimo pateikimo tvarką.

2.4. Planas parengtas asmenų, atitinkančių Tvarkos aprašo 5.1-5.3 punktų nuostatas, laikantis Tvarkos apraše plano rengimui keliamų reikalavimų.

2.5. Bendrovė yra atsakinga už tinkamą teritorijų nurodymą ir šių teritorijų pažymėjimą plane.

## **3. Duomenys apie teritorijas:**

3.1. Planas apima UAB „Vėjo gūsis“ Tauragės rajono savivaldybės teritorijoje įrengtų elektros kabelių požeminių linijų ribas.

3.2. Planu yra nustatomos 1 lentelėje pateiktos teritorijos.

**1 lentelė. Informacija apie plane nustatytas teritorijas**

	<b>Planu nustatomų teritorijų kiekis, vnt.</b>	<b>Žemės sklypų kiekis*, vnt.</b>
Elektros kabelių požeminės linijos teritorijos	1	13
<b>Iš viso</b>	<b>1</b>	<b>13</b>

**Pastaba.** \*Bendrovė plano pagrindu padarys žymas žemės sklypų registrų išrašuose pagal Įstatymo 141 straipsnio 3 dalies nuostatas.

3.3 Plane esančioms teritorijoms nustatyti žemės savininko, valstybinės ar savivaldybės žemės patikėtinio sutikimas neprivalomas.

3.4 Pagrindiniai techniniai duomenys apie Bendrovei nuosavybės teise priklausančius esamus objektus (toliau – Objektai arba Objektas) pateikti 2 lentelėje:

**2 lentelė. Plane esančio elektros tinklo duomenys**

	<b>20 kV įtampos</b>
<b>Elektros kabelių požeminių linijų ilgis m</b>	2968,5

**3.5. Objektai ir jų apsaugos zonos planuose žymimos vadovaujantis Tvarkos aprašu:**

3.5.1. 0,1 m tikslumu, jeigu Objektas yra pastatytas (įrengtas) ir yra parengtas inžinerinio tinklo planas (geodezinė nuotrauka) ir (ar) atlikti jo kadastriniai matavimai, kuriais vadovaujantis rengiami brėžiniai;

3.5.2. 0,5 m tikslumu kitais, Tvarkos aprašo 6.2.1 ir 6.2.2 papunkčiuose nenurodytais atvejais, jeigu Objektui nėra parengtas inžinerinio tinklo planas (geodezinė nuotrauka) ir (ar) nėra atlikti jo kadastriniai matavimai;

3.5.3. kitais, Tvarkos aprašo 6.2.1–6.2.3 papunkčiuose nenurodytais atvejais, įskaitant atvejus, jeigu Plano iniciatoriaus sprendimu Objektų (kilnojamų daiktų) apsaugos zonų brėžiniai rengiami ir Objektai pažymimi iš Objektų erdvinių duomenų, ne mažesniu tikslumu nei buvo nurodyta Objektų erdviniuose duomenyse jų nustatymo metu.

**3.6. Plane nustatomos elektros tinklų apsaugos zonos pažymimos nurodant jų dydį pagal Įstatyme nustatytus atitinkamus dydžius:**

3.6.1. elektros kabelių požeminės linijos apsaugos zona – išilgai požeminių kabelių linijos esanti žemės juosta, skaičiuojant po 1 metrą į abi puses nuo šios linijos;

**3.7. Pagal Įstatymo 25 straipsnio 1 dalį elektros kabelių požeminių linijų apsaugos zonose draudžiama:**

3.7.1. statyti ir (ar) įrengti stadionus, sporto, žaidimų aikšteles, turgavietes, pavojingų medžiagų talpyklas ir saugyklas, sąvartynus, viešojo transporto stoteles;

3.7.2. organizuoti renginius, susijusius su žmonių susibūrimu;

3.7.3. gadinti, užtvirti ar užversti kelius, skirtus privažiuoti prie elektros tinklų;

3.7.4. naudoti ugnį ir atlikti ugnies darbus, įrengti bei naudoti laužavietes, kepsnines, turistines virykles, laikinąsias lauko pirtis ir kitus atvirus arba uždarus ugnies šaltinius, taip pat bet kokius aukštos temperatūros, galinčius sukelti ugnį, įrenginius, išskyrus atvejį, nurodytą šio straipsnio 2 dalies 8 punkte;

3.7.5. sandėliuoti bet kokias medžiagas, išskyrus skirtas elektros tinklų statybos darbams vykdyti.

**3.8. Pagal Įstatymo 25 straipsnio 2 dalį, negavus elektros tinklų savininko ar valdytojo pritarimo (derinimo) projektui ar numatomai veiklai, elektros tinklų apsaugos zonose draudžiama:**

3.8.1. statyti statinius ir (ar) įrengti įrenginius, išskyrus statinius ir įrenginius, kurių statyba draudžiama pagal šio straipsnio 1 dalį;

3.8.2. keisti pastato (patalpos, patalpų) ar inžinerinio statinio paskirtį;

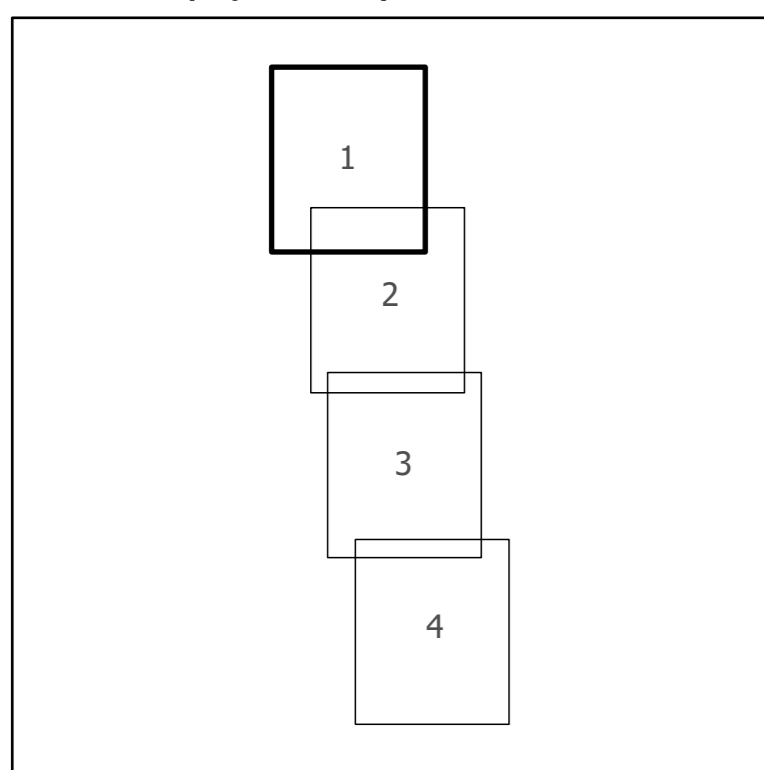
3.8.3. rekonstruoti, griauti statinius ar išardyti įrenginius;

- 3.8.4. įrengti gyvūnų laikymo aikšteles, vielines užtvaras ir metalines tvoras;
  - 3.8.5. atlikti įvairius kasybos, dugno gilinimo, žemės kasimo (lyginimo), sprogdinimo, melioravimo, užtvindymo darbus;
  - 3.8.6. sodinti, auginti arba kirsti želdinius (išskyrus krūmus ir žolinius augalus);
  - 3.8.7. mechanizuotai laistyti žemės ūkio kultūras;
  - 3.8.8. naudoti ugnį ir atlikti ugnies darbus technologiniams procesams vykdyti; įrengti visų rūšių transporto priemonių ir kitų mechanizmų stovėjimo aikšteles požeminių kabelių linijų apsaugos zonose;
  - 3.8.9. dirbti smūginiais ir (ar) vibraciją sukeliančiais mechanizmais požeminių kabelių linijų apsaugos zonose;
  - 3.8.10. keisti žemės paviršiaus altitudes daugiau kaip 0,3 metro (kasti gruntą arba užpilti papildomą grunto sluoksnį) požeminių ir povandeninių kabelių linijų apsaugos zonose.
-

UAB „VĖJO GŪSIS“ priklausančių elektros kabelių požeminių linijų, esančių Tauragės rajono savivaldybės teritorijoje, apsaugos zonų planas



Lapų išdėstymo schema



**Keliai**

- Automagistralė
- Krašto kelias
- Rajoninis kelias
- Gatvė
- Kelias su danga
- Pėsčiųjų, dviračių ar apžvalginis takas
- Gruntkelio, lauko, miško kelias
- Geležinkelis

**Paviršinio vandens telkiniai**

- Paviršinis vandens telkinys (upė, ežeras, kūdra)
- Pralaida
- Upės, upeliai, kanalai, drenažo grioviai
- Upeliai, kanalai, drenažo grioviai iki 5 m pločio

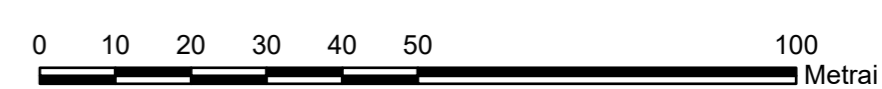
**Administracinės ribos**

- Savivaldybės riba
- Miesto riba
- Seniūnijos riba

**Kiti objektai**

- Žemės sklypo riba
- Vidutinės įtampos požeminė elektros linija
- Žemos įtampos požeminė elektros linija
- Transformatorinė
- Elektros tinklų kabelinių linijų ir įrenginių apsaugos zonos teritorija

Pastaba: esamų elektros kabelinių požeminių linijų vieta pažymėta vadovaujantis išpildomąja kontroline-geodezine nuotrauka, kurią 2010 m. gruodžio 8 d. parengė matininkas A. Jokubauskas (licencijos Nr. 150K-348).



Užsakovas:	UAB "VĖJO GŪSIS" Įmonės kodas - 300149876 Laisvės pr. 10, LT-04215 Vilnius Vilniaus m. sav.	Brėžinys: UAB „VĖJO GŪSIS“ priklausančių elektros kabelių požeminių linijų, esančių Tauragės rajono savivaldybės teritorijoje, apsaugos zonų planas
Rengėjas:	Eduard Šuškevič, matininko kvalifikacijos pažymėjimo Nr. 2M-M-1209. Individuali veikla pagal 2012.12.01 pažymą Nr. 231429. Buveinės adresas: Fabijoniškių g. 99, Zaukštas, Vilnius. Tel.: 860570284, el. paštas: e.suskevici@gmail.com	Brėžinio parengimo data 2022-08-30
Pareigos	Parašas	Vardas, Pavardė
Matininkas		Data
		Koord. sistema
		Mastelis
		Lapas
		Lapų

# UAB „VĖJO GŪSIS“ priklausančių elektros kabelių požeminių linijų, esančių Tauragės rajono savivaldybės teritorijoje, apsaugos zonų planas

377000

377200

377400

6117400

6117400

6117200

6117200

6117000

6117000



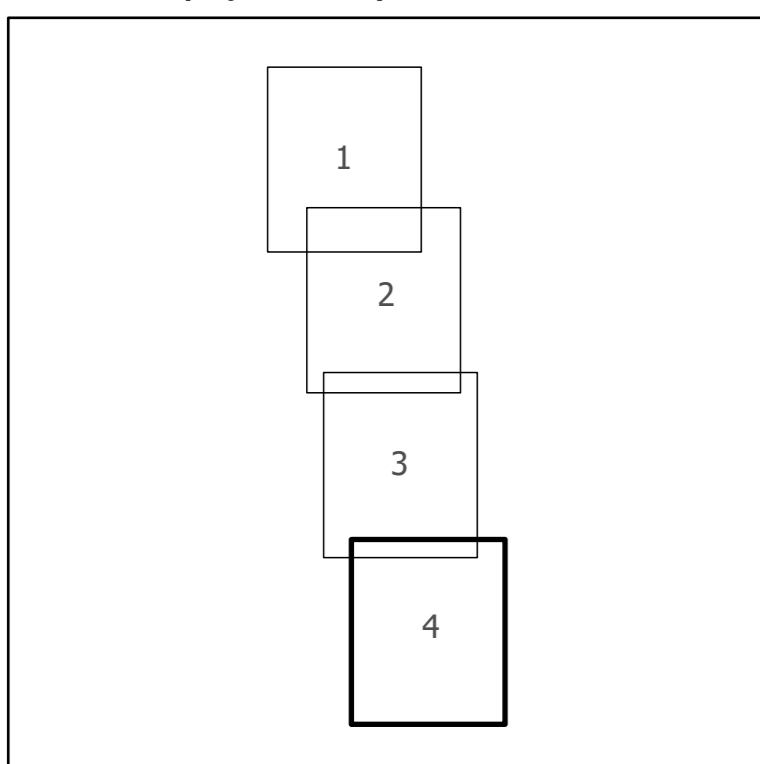
© HNT-BALTIC, ORTOLEIF, © Nacionalinė žemės tarnyba prie ŽŪM, 2017-2021

377000

377200

377400

## Lapų išdėstymo schema



### Keliai

- Automagistralė
- Krašto kelias
- Rajoninis kelias
- Gatvė
- Kelias su danga
- Pėsčiųjų, dviračių ar apžvalginis takas
- Gruntkelio, lauko, miško kelias
- Geležinkelis

### Paviršinio vandens telkiniai

- Paviršinis vandens telkinys (upė, ežeras, kūdra)
- Pralaida
- Upės, upeliai, kanalai, drenažo grioviai
- Upeliai, kanalai, drenažo grioviai iki 5 m pločio

### Administracinės ribos

- - - Savivaldybės riba
- - - Miesto riba
- Seniūnijos riba

### Kiti objektai

- Žemės sklypo riba
- Vidutinės įtampos požeminė elektros linija
- Žemos įtampos požeminė elektros linija
- Transformatorinė
- Elektros tinklų kabelinių linijų ir įrenginių apsaugos zonos teritorija

Pastaba: esamų elektros kabelinių požeminių linijų vieta pažymėta vadovaujantis išpildomąja kontroline-geodezine nuotrauka, kurią 2010 m. gruodžio 8 d. parengė matininkas A. Jokubauskas (licencijos Nr. 150K-348).

0 10 20 30 40 50 100 Metrai

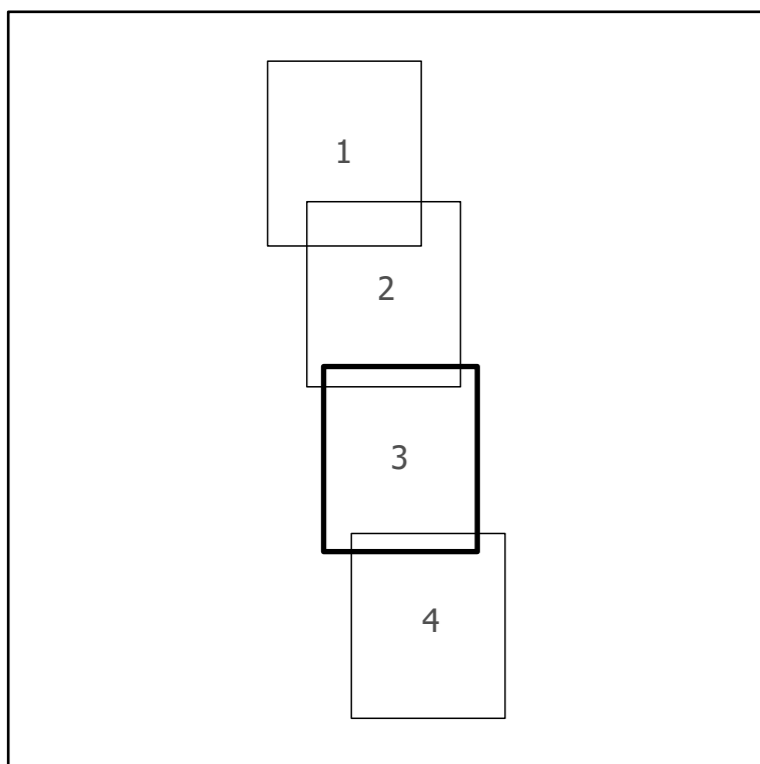


Užsakovas:	UAB "VĖJO GŪSIS" Įmonės kodas - 300149876 Laisvės pr. 10, LT-04215 Vilnius Vilniaus m. sav.	Brėžinys: UAB „VĖJO GŪSIS“ priklausančių elektros kabelių požeminių linijų, esančių Tauragės rajono savivaldybės teritorijoje, apsaugos zonų planas
Rengėjas:	Eduard Šuškevič, matininko kvalifikacijos pažymėjimo Nr. 2M-M-1209. Individuali veikla pagal 2012.12.01 pažymą Nr. 231429. Buveinės adresas: Fabijoniškių g. 99, Zaukštas, Vilnius. tel.: 860570284, el. paštas: e.suskevic@gmail.com	Brėžinio parengimo data 2022-08-30
Pareigos	Parašas	Vardas, Pavardė
Matininkas		Eduard Šuškevič
		Data
		2022-08-30
		Koord. sistema
		LKS-94
		Mastelis
		1:1 000
		Lapas
		4
		Lapų
		4

UAB „VĖJO GŪSIS“ priklausančių elektros kabelių požeminių linijų, esančių Tauragės rajono savivaldybės teritorijoje, apsaugos zonų planas




Lapų išdėstymo schema



- Keliai**
- Automagistralė
  - Krašto kelias
  - Rajoninis kelias
  - Gatvė
  - Kelias su danga
  - Pėsčiųjų, dviračių ar apžvalginis takas
  - Gruntkelio, lauko, miško kelias
  - Geležinkelis
- Paviršinio vandens telkiniai**
- Paviršinis vandens telkinys (upė, ežeras, kūdra)
  - Pralaida
  - Upės, upeliai, kanalai, drenažo grioviai
  - Upeliai, kanalai, drenažo grioviai iki 5 m pločio

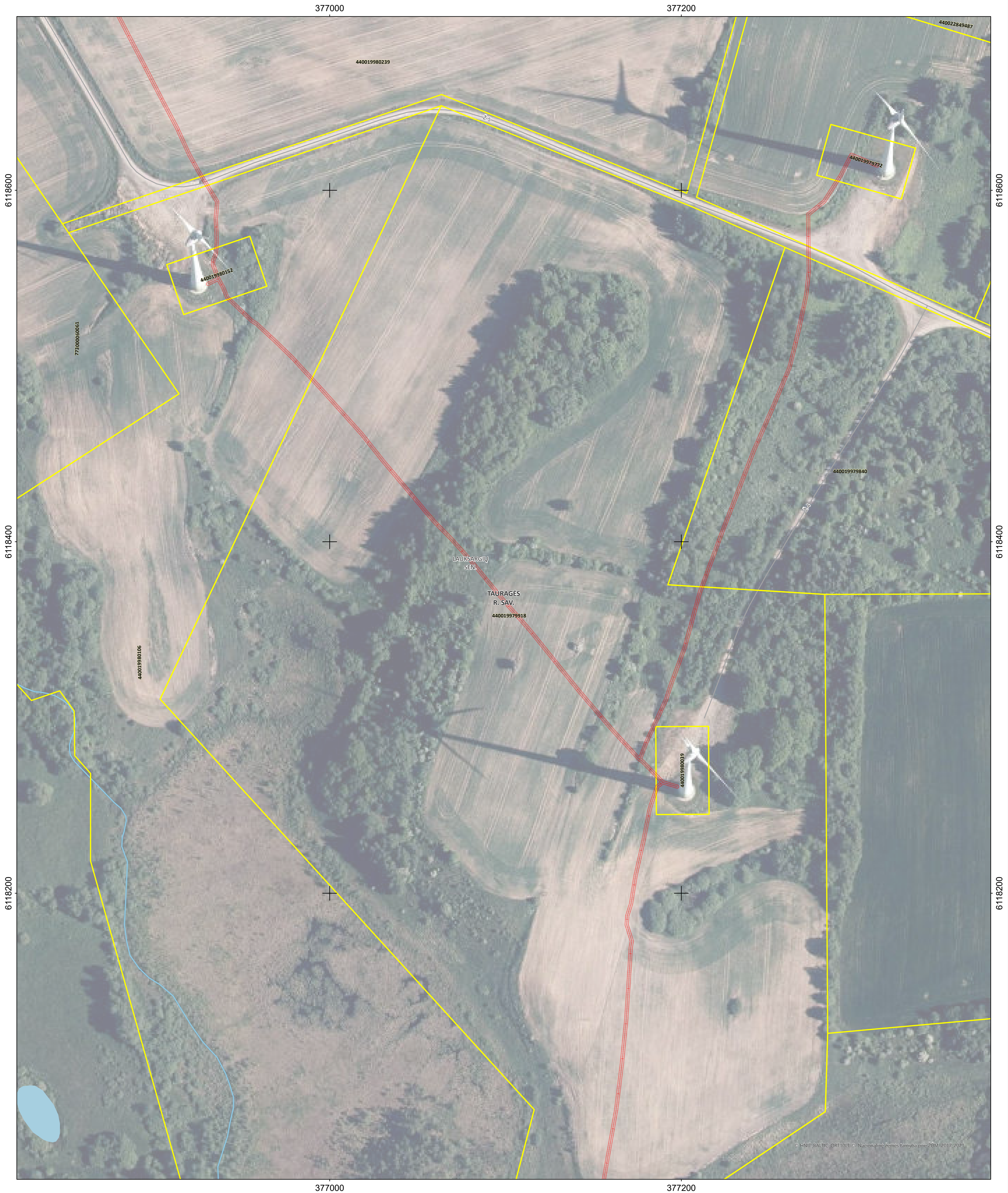
- Administracinės ribos**
- Savivaldybės riba
  - Miesto riba
  - Seniūnijos riba
- Kiti objektai**
- Žemės sklypo riba
  - Vidutinės įtampos požeminė elektros linija
  - Žemos įtampos požeminė elektros linija
  - Transformatorinė
  - Elektros tinklų kabelinių linijų ir įrenginių apsaugos zonos teritorija

Pastaba: esamų elektros kabelinių požeminių linijų vieta pažymėta vadovaujantis išpildomąja kontroline-geodezine nuotrauka, kurią 2010 m. gruodžio 8 d. parengė matininkas A. Jokubauskas (licencijos Nr. 150K-348).

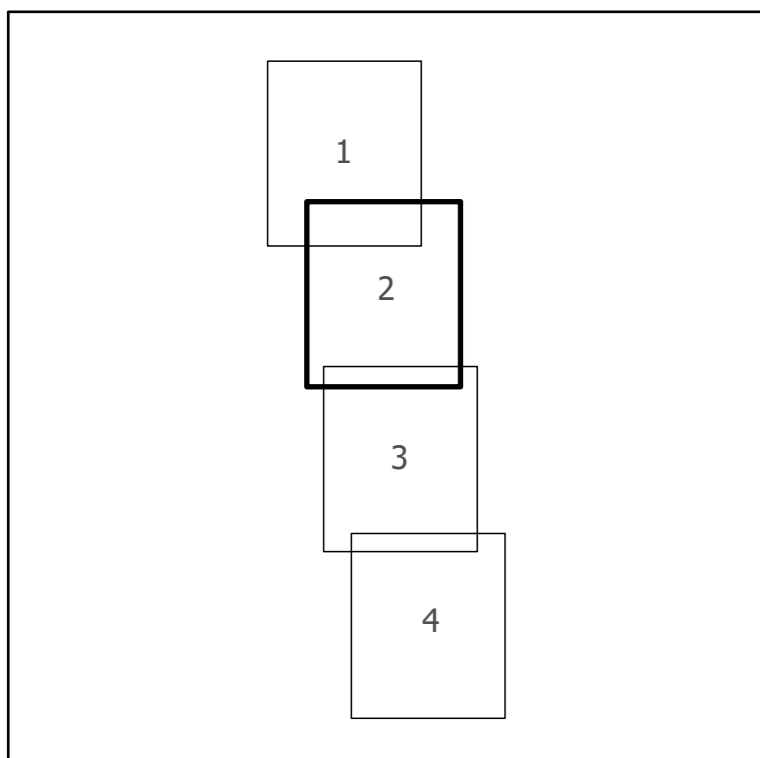


Užsakovas:	UAB "VĖJO GŪSIS" Įmonės kodas - 300149876 Laisvės pr. 10, LT-04215 Vilnius Vilniaus m. sav.	Brėžinys: UAB „VĖJO GŪSIS“ priklausančių elektros kabelių požeminių linijų, esančių Tauragės rajono savivaldybės teritorijoje, apsaugos zonų planas					
Rengėjas:	Eduard Šuškevič, matininko kvalifikacijos pažymėjimo Nr. 2M-M-1209. Individuali veikla pagal 2012.12.01 pažymą Nr. 231429. Buveinės adresas: Fabijoniškių g. 99, Zaukštas, Vilnius. tel.: 860570284, el. paštas: e.suskevici@gmail.com	Brėžinio parengimo data 2022-08-30					
Pareigos	Parašas	Vardas, Pavardė	Data	Koord. sistema	Mastelis	Lapas	Lapų
Matininkas		Eduard Šuškevič	21.08.22	LKS-94	1:1 000	3	4

**UAB „VĖJO GŪSIS“ priklausančių elektros kabelių požeminių linijų, esančių Tauragės rajono savivaldybės teritorijoje, apsaugos zonų planas**



**Lapų išdėstymo schema**



**Keliai**

- Automagistralė
- Krašto kelias
- Rajoninis kelias
- Gatvė
- Kelias su danga
- Pėsčiųjų, dviračių ar apžvalginis takas
- Gruntkelio, lauko, miško kelias
- Geležinkelis

**Paviršinio vandens telkiniai**

- Paviršinis vandens telkinys (upė, ežeras, kūdra)
- Pralaida
- Upės, upeliai, kanalai, drenažo grioviai
- Upeliai, kanalai, drenažo grioviai iki 5 m pločio

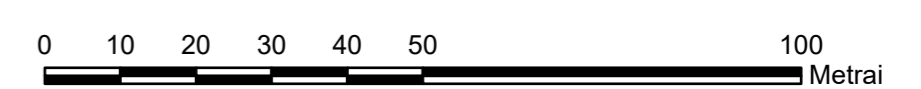
**Administracinės ribos**

- Savivaldybės riba
- Miesto riba
- Seniūnijos riba

**Kiti objektai**

- Žemės sklypo riba
- Vidutinės įtampos požeminė elektros linija
- Žemos įtampos požeminė elektros linija
- Transformatorinė
- Elektros tinklų kabelinių linijų ir įrenginių apsaugos zonos teritorija

Pastaba: esamų elektros kabelinių požeminių linijų vieta pažymėta vadovaujantis išpildomąja kontroline-geodezine nuotrauka, kurią 2010 m. gruodžio 8 d. parengė matininkas A. Jokubauskas (licencijos Nr. 150K-348).



Užsakovas:	<b>UAB "VĖJO GŪSIS"</b> Įmonės kodas - 300149876 Laisvės pr. 10, LT-04215 Vilnius Vilniaus m. sav.	Brėžinys: UAB „VĖJO GŪSIS“ priklausančių elektros kabelių požeminių linijų, esančių Tauragės rajono savivaldybės teritorijoje, apsaugos zonų planas					
Rengėjas:	Eduard Šuškevič, matininko kvalifikacijos pažymėjimo Nr. 2M-M-1209. Individuali veikla pagal 2012.12.01 pažymą Nr. 231429. Buveinės adresas: Fabijoniškių g. 99, Zaukštas, Vilnius. tel.: 860570284, el. paštas: e.suskevici@gmail.com	Brėžinio parengimo data 2022-08-30					
Pareigos	Parašas	Vardas, Pavardė	Data	Koord. sistema	Mastelis	Lapas	Lapų
Matininkas		Eduard Šuškevič	2022-08-12	LKS-94	1:1 000	2	4

**ŽEMĖS SKLYPŲ, PATENKANČIŲ Į UAB "VĖJO GŪSIS" PRIKLAUSANČIŲ ELEKTROS KABELIŲ POŽEMINIŲ LINIJŲ,  
ĖSANČIŲ TAURAGĖS R. SAV. TERITORIJOJE, APSAUGOS ZONŲ PLANĄ, SĄRAŠAS**

<b>Eilės Nr.</b>	<b>Kadastrinis Nr.</b>	<b>Unikalus Nr.</b>
1	773000060232	440019979772
2	773000060236	440019980106
3	773000060238	440019980239
4	773070010007	440026081387
5	773000050219	440016483826
6	773000060240	440019980282
7	773000050216	440016483704
8	773000060237	440019980152
9	773000060234	440019979918
10	773000060243	440020538385
11	773000060235	440019980039
12	773000060233	440019979840
13	773000060239	440019980271

DETALŪS METADUOMENYS	
Dokumento sudarytojas (-ai)	Lietuvos Respublikos energetikos ministerija, Gedimino pr. 38, LT-01104, Vilnius, LT-01104 Vilnius, Lietuva (2022-12-09 16:43:24)
Dokumento pavadinimas (antraštė)	DĖL UAB „VĖJO GŪSIS“ PRIKLAUSANČIŲ ELEKTROS KABELIŲ POŽEMINIŲ LINIJŲ, ESANČIŲ TAURAGĖS RAJONO SAVIVALDYBĖS TERITORIJOJE, APSAUGOS ZONŲ PLANO PATVIRTINIMO
Dokumento registracijos data ir numeris	2022-12-09 Nr. 1-456
Dokumento gavimo data ir dokumento gavimo registracijos numeris	-
Dokumento specifikacijos identifikavimo žymuo	ADOC-V1.0
Parašo paskirtis	Vizavimas
Parašą sukūrusio asmens vardas, pavardė ir pareigos	Giedrė Šeškevičienė, Vyriausioji specialistė
Parašo sukūrimo data ir laikas	2022-12-08 16:40:47 (GMT+02:00)
Parašo formatas	XAdES-C
Laiko žymoje nurodytas laikas	2022-12-08 16:40:50 (GMT+02:00)
Informacija apie sertifikavimo paslaugos teikėją	ADIC CA-B,Asmens dokumentu israsymo centras prie LR VRM,2.5.4.97=#1609313838373738333135,LT
Sertifikato galiojimo laikas	2021-11-30 10:54:13–2024-11-29 10:54:13
Parašo paskirtis	Vizavimas
Parašą sukūrusio asmens vardas, pavardė ir pareigos	Dainius Bražiūnas, Energetinio saugumo grupės vadovas
Parašo sukūrimo data ir laikas	2022-12-08 17:40:19 (GMT+02:00)
Parašo formatas	XAdES-C
Laiko žymoje nurodytas laikas	2022-12-08 17:40:22 (GMT+02:00)
Informacija apie sertifikavimo paslaugos teikėją	ADIC CA-A,Asmens dokumentu israsymo centras prie LR VRM,2.5.4.97=#1609313838373738333135,LT
Sertifikato galiojimo laikas	2022-05-30 08:36:39–2025-05-29 08:36:39
Parašo paskirtis	Vizavimas
Parašą sukūrusio asmens vardas, pavardė ir pareigos	Vaida Dumčiūtė, Teisės ir personalo grupės patarėja
Parašo sukūrimo data ir laikas	2022-12-09 08:53:22 (GMT+02:00)
Parašo formatas	XAdES-C
Laiko žymoje nurodytas laikas	2022-12-09 08:53:26 (GMT+02:00)
Informacija apie sertifikavimo paslaugos teikėją	ADIC CA-A,Asmens dokumentu israsymo centras prie LR VRM,2.5.4.97=#1609313838373738333135,LT
Sertifikato galiojimo laikas	2022-08-04 09:33:05–2025-08-03 09:33:05
Parašo paskirtis	Vizavimas
Parašą sukūrusio asmens vardas, pavardė ir pareigos	Inga Žilienė, Viceministrė
Parašo sukūrimo data ir laikas	2022-12-09 10:43:06 (GMT+02:00)
Parašo formatas	XAdES-C
Laiko žymoje nurodytas laikas	2022-12-09 10:43:09 (GMT+02:00)
Informacija apie sertifikavimo paslaugos teikėją	ADIC CA-A,Asmens dokumentu israsymo centras prie LR VRM,2.5.4.97=#1609313838373738333135,LT
Sertifikato galiojimo laikas	2021-01-26 11:05:59–2024-01-26 11:05:59

Parašo paskirtis	Pasirašymas
Parašą sukūrusio asmens vardas, pavardė ir pareigos	Dainius Kreivys, Energetikos ministras
Parašo sukūrimo data ir laikas	2022-12-09 14:25:15 (GMT+02:00)
Parašo formatas	XAdES-T
Laiko žymoje nurodytas laikas	2022-12-09 14:25:17 (GMT+02:00)
Informacija apie sertifikavimo paslaugos teikėją	ADIC CA-B,Asmens dokumentu israsymo centras prie LR VRM,2.5.4.97=#1609313838373738333135,LT
Sertifikato galiojimo laikas	2020-12-11 09:21:20–2023-12-11 09:21:20
Parašo paskirtis	Registravimas
Parašą sukūrusio asmens vardas, pavardė ir pareigos	Sisteminis vartotojas, Specialistas
Parašo sukūrimo data ir laikas	2022-12-09 14:42:24 (GMT+02:00)
Parašo formatas	XAdES-EPES
Laiko žymoje nurodytas laikas	-
Informacija apie sertifikavimo paslaugos teikėją	RCSC IssuingCA,VI Registru centras - i.k. 124110246,RCSC,LT
Sertifikato galiojimo laikas	2022-02-23 11:23:13–2025-02-22 11:23:13
Informacija apie būdus, naudotus metaduomenų vientisumui užtikrinti	"Dokumento registravimas" paskirties metaduomenų vientisumas užtikrintas naudojant CN=Lietuvos Respublikos energetikos ministerija, O="Lietuvos Respublikos energetikos ministerija, į.k.302308327", L=Vilnius, S=Lietuva, C=LT sertifikata, sertifikatas galioja 2022-02-23 11:23:13–2025-02-22 11:23:13
Pagrindinio dokumento priedų skaičius	6
Pagrindinio dokumento pridedamų dokumentų skaičius	-
Programinės įrangos, kuria naudojantis sudarytas elektroninis dokumentas, pavadinimas	DocLogix v12.8.7.0
Informacija apie elektroninio dokumento ir elektroninio (-ių) parašo (-ų) tikrinimą (tikrinimo data)	Tikrinant dokumentą nenustatyta jokių klaidų ( 2022-12-09 16:43:24)
Elektroninio dokumento nuorašo atspausdinimo data ir ją atspausdinęs darbuotojas	2022-12-09 16:43:24 atspausdino Giedrė Šeškevičienė
Paieškos nuoroda	-
Papildomi metaduomenys	-