



LIETUVOS RESPUBLIKOS ENERGETIKOS MINISTRAS

ĮSAKYMAS

**DĖL UAB „VĖJO GŪSIS“ PRIKLAUSANČIŲ ELEKTROS KABELIŲ POŽEMINIŲ
LINIJŲ, ESANČIŲ KRETINGOS RAJONO SAVIVALDYBĖS TERITORIJOJE,
APSAUGOS ZONŲ PLANO PATVIRTINIMO**

2022 m.

d. Nr.

Vilnius

Vadovaudamasis Lietuvos Respublikos specialiųjų žemės naudojimo sąlygų įstatymo 6 straipsnio 1 dalies 6 punktu, 8 straipsnio 2 dalimi, 141 straipsnio 3 dalimi, Lietuvos Respublikos Vyriausybės 2019 m. gruodžio 11 d. nutarimo Nr. 1248 „Dėl Lietuvos Respublikos specialiųjų žemės naudojimo sąlygų įstatymo įgyvendinimo“ 2.3 papunkčiu, Elektros tinklų, magistralinių dujotiekių ir naftotiekių (produktotiekių), skirstomųjų dujotiekių, šilumos perdavimo tinklų apsaugos zonų, magistralinių dujotiekių vietovės klasių teritorijų planų rengimo (nerengiant teritorijų planavimo dokumento ar žemės valdos projekto) ir tvirtinimo tvarkos aprašo, patvirtinto Lietuvos Respublikos energetikos ministro 2020 m. spalio 13 d. įsakymu Nr. 1-339 „Dėl Elektros tinklų, magistralinių dujotiekių ir naftotiekių (produktotiekių), skirstomųjų dujotiekių, šilumos perdavimo tinklų apsaugos zonų, magistralinių dujotiekių vietovės klasių teritorijų planų rengimo (nerengiant teritorijų planavimo dokumento ar žemės valdos projekto) ir tvirtinimo tvarkos aprašo patvirtinimo“, 18 punktu ir atsižvelgdamas į UAB „Vėjo gūsis“ 2022 m. rugsėjo 16 d. prašymą Nr. GUS_SR_19 „Prašymas organizuoti plano patvirtinimą“:

1. T v i r t i n u UAB „Vėjo gūsis“ priklausančių elektros kabelių požeminių linijų, esančių Kretingos rajono savivaldybės teritorijoje, apsaugos zonų planą (pridedama).

2. N u s t a t a u, kad šis įsakymas ir UAB „Vėjo gūsis“ priklausančių elektros kabelių požeminių linijų, esančių Kretingos rajono savivaldybės teritorijoje, apsaugos zonų planas skelbiami UAB „Ignitis renewables“ interneto svetainėje www.ignitisrenewables.lt.

Energetikos ministras

Dainius Kreivys

UAB „VĖJO GŪSIS“ PRIKLAUSANČIŲ ELEKTROS KABELIŲ POŽEMINIŲ LINIJŲ, ESANČIŲ KRETINGOS RAJONO SAVIVALDYBĖS TERITORIJOJE, APSAUGOS ZONŲ PLANO AIŠKINAMASIS RAŠTAS

1. Priežastys, kurios lėmė šio Plano inicijavimą:

1.1. UAB „Vėjo gūsis“ (toliau – Bendrovė) vykdo Lietuvos Respublikos specialiųjų žemės naudojimo sąlygų įstatyme (toliau – Įstatymas) nurodytą ūkinę veiklą, t. y. elektros energijos gamybą pagal 2010 m. kovo 23 d. Lietuvos Respublikos energetikos ministerijos išduotą leidimą gaminti elektros energiją Nr. LG-0203.

1.2. Bendrovė įgyvendina Įstatymo 141 straipsnio 3 dalies ir Elektros tinklų, magistralinių dujotiekių ir naftotiekių (produktotiekių), skirstomųjų dujotiekių, šilumos perdavimo tinklų apsaugos zonų, magistralinių dujotiekių vietovės klasių teritorijų plano rengimo ir tvirtinimo tvarkos aprašo (toliau – Tvarkos aprašas) ir kitų susijusių teisės aktų reikalavimus.

2. Informacija apie teritorijų planavimo dokumentą:

2.1. Plano pavadinimas: UAB „Vėjo gūsis“ priklausančių elektros kabelių požeminių linijų, esančių Kretingos rajono savivaldybės teritorijoje, apsaugos zonų planas.

2.2. Planavimo tikslai: įgyvendinti Įstatymo reikalavimus, kurie numato, kad jeigu iki šio Įstatymo įsigaliojimo dienos ūkinei ir (ar) kitokiai veiklai, dėl kurios turėjo būti nustatytos šiame Įstatyme nurodytos teritorijos, statybą leidžiantys dokumentai išduoti, projektai, kuriems įstatymų nustatytais atvejais tokie dokumentai neišduodami, suderinti ir ši veikla vykdoma, bet šiame Įstatyme nurodytos teritorijos nenustatytos ir neįrašytos į Nekilnojamojo turto kadastrą ir Nekilnojamojo turto registrą, jas nustato Vyriausybė ar Vyriausybės įgaliota institucija Vyriausybės ar Vyriausybės įgaliotos institucijos nustatyta tvarka tvirtinamuose planuose, žemėlapiuose ir (ar) schemose.

2.3. Planavimo uždaviniai:

2.3.1. nustatyti elektros tinklų apsaugai reikalingas teritorijas (apsaugos zonas), kuriose taikomos Įstatyme numatytos specialiosios žemės naudojimo sąlygos, jeigu iki šio Įstatymo įsigaliojimo dienos ūkinei ar kitokiai veiklai, dėl kurios turėjo būti nustatytos Įstatyme nurodytos teritorijos, statybą leidžiantys dokumentai išduoti, projektai, kuriems įstatymų nustatytais atvejais tokie dokumentai neišduodami, suderinti ir ši veikla vykdoma, bet šiame Įstatyme nurodytos teritorijos nenustatytos ir neįrašytos į Nekilnojamojo turto kadastrą ir Nekilnojamojo turto registrą;

2.3.3. įrašyti (įregistruoti) taikomas teritorijas į Nekilnojamojo turto kadastrą ir Nekilnojamojo turto registrą;

2.3.4. informuoti žemės sklypų savininkus ir kitus Įstatymo 11 straipsnio 2 dalyje nurodytus asmenis apie taikomas specialiąsias žemės naudojimo sąlygas ir prašymų dėl nuostolių atlyginimo pateikimo tvarką.

2.4. Planas parengtas asmenų, atitinkančių Tvarkos aprašo 5.1-5.3 punktų nuostatas, laikantis Tvarkos apraše plano rengimui keliamų reikalavimų.

2.5. Bendrovė yra atsakinga už tinkamą teritorijų nurodymą ir šių teritorijų pažymėjimą plane.

3. Duomenys apie teritorijas:

3.1. Planas apima UAB „Vėjo gūsis“ Kretingos rajono savivaldybės teritorijoje įrengtų elektros kabelių požeminių linijų ribas.

3.2. Planu yra nustatomos 1 lentelėje pateiktos teritorijos.

1 lentelė. Informacija apie plane nustatytas teritorijas

	Planu nustatomų teritorijų kiekis, vnt.	Žemės sklypų kiekis*, vnt.
Elektros kabelių požeminės linijos teritorijos	1	73
Transformatorinių teritorijos	1	1
Iš viso	2	74

Pastaba. *Bendrovė plano pagrindu padarys žymas žemės sklypų registrų išrašuose pagal Įstatymo 141 straipsnio 3 dalies nuostatas.

3.3 Plane esančioms teritorijoms nustatyti žemės savininko, valstybinės ar savivaldybės žemės patikėtinio sutikimas neprivalomas.

3.4 Pagrindiniai techniniai duomenys apie Bendrovei nuosavybės teise priklausančius esamus objektus (toliau – Objektai arba Objektas) pateikti 2 ir 3 lentelėse:

2 lentelė. Plane esančio elektros tinklo duomenys

	0,4 kV įtamos	20 kV įtamos
Elektros kabelių požeminių linijų ilgis m	5,2	8380,5

3 lentelė. Plane esančių transformatorinių duomenys

	Objektų kiekis vnt.
Transformatorinės	1

3.5. Objektai ir jų apsaugos zonos planuose žymimos vadovaujantis Tvarkos aprašu:

3.5.1. 0,1 m tikslumu, jeigu Objektas yra pastatytas (įrengtas) ir yra parengtas inžinerinio tinklo planas (geodezinė nuotrauka) ir (ar) atlikti jo kadastriniai matavimai, kuriais vadovaujantis rengiami brėžiniai;

3.5.2. 0,5 m tikslumu kitais, Tvarkos aprašo 6.2.1 ir 6.2.2 papunkčiuose nenurodytais atvejais, jeigu Objektui nėra parengtas inžinerinio tinklo planas (geodezinė nuotrauka) ir (ar) nėra atlikti jo kadastriniai matavimai;

3.5.3. kitais, Tvarkos aprašo 6.2.1–6.2.3 papunkčiuose nenurodytais atvejais, įskaitant atvejus, jeigu Plano iniciatoriaus sprendimu Objektų (kilnojamų daiktų) apsaugos zonų brėžiniai rengiami ir Objektai pažymimi iš Objektų erdvinių duomenų, ne mažesniu tikslumu nei buvo nurodyta Objektų erdviniuose duomenyse jų nustatymo metu.

3.6. Plane nustatomos elektros tinklų apsaugos zonos pažymimos nurodant jų dydį pagal Įstatyme nustatytus atitinkamus dydžius:

3.6.1. elektros kabelių požeminės linijos apsaugos zona – išilgai požeminių kabelių linijos esanti žemės juosta, skaičiuojant po 1 metrą į abi puses nuo šios linijos;

3.6.2. transformatorinės ar skirstomojo punkto apsaugos zona – 5 metrai aplink transformatorinę ar skirstomąjį punktą. Integruotą į pastatą transformatorinių apsaugos zonos nenustatomos;

3.7. Pagal Įstatymo 25 straipsnio 1 dalį elektros kabelių požeminių linijų apsaugos zonose draudžiama:

3.7.1. statyti ir (ar) įrengti stadionus, sporto, žaidimų aikšteles, turgavietes, pavojingų medžiagų talpyklas ir saugyklas, sąvartynus, viešojo transporto stoteles;

3.7.2. organizuoti renginius, susijusius su žmonių susibūrimu;

3.7.3. gadinti, užtvirti ar užversti kelius, skirtus privažiuoti prie elektros tinklų;

3.7.4. naudoti ugnį ir atlikti ugnies darbus, įrengti bei naudoti laužavietes, kepsnines, turistines virykles, laikinąsias lauko pirtis ir kitus atvirus arba uždarus ugnies šaltinius, taip pat bet kokius aukštos temperatūros, galinčius sukelti ugnį, įrenginius, išskyrus atvejį, nurodytą šio straipsnio 2 dalies 8 punkte;

3.7.5. sandėliuoti bet kokias medžiagas, išskyrus skirtas elektros tinklų statybos darbams vykdyti.

3.8. Pagal Įstatymo 25 straipsnio 2 dalį, negavus elektros tinklų savininko ar valdytojo pritarimo (derinimo) projektui ar numatomi veiksmai, elektros tinklų apsaugos zonos draudžiama:

3.8.1. statyti statinius ir (ar) įrengti įrenginius, išskyrus statinius ir įrenginius, kurių statyba draudžiama pagal šio straipsnio 1 dalį;

3.8.2. keisti pastato (patalpos, patalpų) ar inžinerinio statinio paskirtį;

3.8.3. rekonstruoti, griauti statinius ar išardyti įrenginius;

3.8.4. įrengti gyvūnų laikymo aikštes, vielines užtvaras ir metalines tvoras;

3.8.5. atlikti įvairius kasybos, dugno gilinimo, žemės kasimo (lyginimo), sprogdinimo, melioravimo, užtvindymo darbus;

3.8.6. sodinti, auginti arba kirsti želdinius (išskyrus krūmus ir žolinius augalus);

3.8.7. mechanizuotai laistyti žemės ūkio kultūras;

3.8.8. naudoti ugnį ir atlikti ugnies darbus technologiniams procesams vykdyti; įrengti visų rūšių transporto priemonių ir kitų mechanizmų stovėjimo aikštes požeminių kabelių linijų apsaugos zonos;

3.8.9. dirbti smūginiais ir (ar) vibraciją sukeliančiais mechanizmais požeminių kabelių linijų apsaugos zonos;

3.8.10. keisti žemės paviršiaus altitudes daugiau kaip 0,3 metro (kasti gruntą arba užpilti papildomą grunto sluoksnį) požeminių ir povandeninių kabelių linijų apsaugos zonos.

UAB „VĖJO GŪSIS“ priklausančių elektros kabelių požeminių linijų, esančių Kretingos rajono savivaldybės teritorijoje, apsaugos zonų planas

321200

321400

6202400

6202400

6202200

6202200

6202000

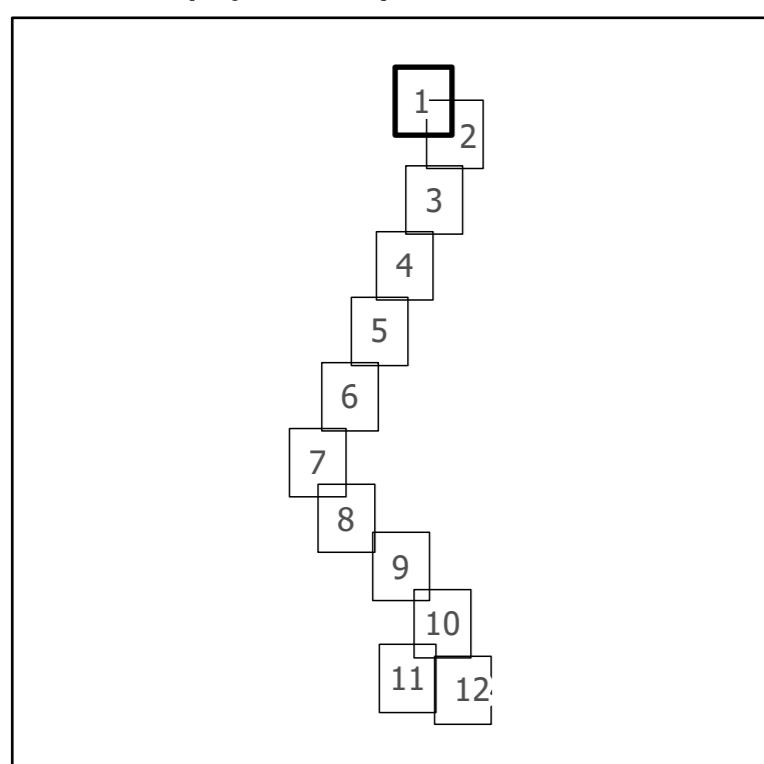
6202000



321200

321400

Lapų išdėstymo schema



Keliai

- Automagistralė
- Krašto kelias
- Rajoninis kelias
- Gatvė
- Kelias su danga
- Pėsčiųjų, dviračių ar apžvalginis takas
- Gruntkelio, lauko, miško kelias
- Geležinkelis

Paviršinio vandens telkiniai

- Paviršinis vandens telkinys (upė, ežeras, kūdra)
- Pralaida
- Upės, upeliai, kanalai, drenažo grioviai
- Upeliai, kanalai, drenažo grioviai iki 5 m pločio

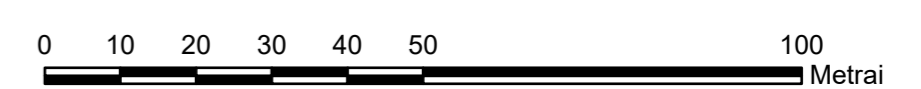
Administracinės ribos

- Savivaldybės riba
- Miesto riba
- Seniūnijos riba

Kiti objektai

- Žemės sklypo riba
- Vidutinės įtampos požeminė elektros linija
- Žemos įtampos požeminė elektros linija
- Transformatorinė
- Elektros tinklų kabelinių linijų ir įrenginių apsaugos zonos teritorija

Pastaba: esamų elektros kabelinių požeminių linijų vieta pažymėta vadovaujantis išpildomąja geodezine nuotrauka, kurią 2009 m. gruodžio 11 d. parengė matininkas O. Kruša (licencijos Nr. 188TK-441).



Užsakovas:	UAB "VĖJO GŪSIS" Įmonės kodas - 300149876 Laisvės pr. 10, LT-04215 Vilnius Vilniaus m. sav.	Brėžinys: UAB „VĖJO GŪSIS“ priklausančių elektros kabelių požeminių linijų, esančių Kretingos rajono savivaldybės teritorijoje, apsaugos zonų planas					
Rengėjas:	Eduard Šuškevič, matininko kvalifikacijos pažymėjimo Nr. 2M-M-1209. Individuali veikla pagal 2012.12.01 pažymą Nr. 231429. Buveinės adresas: Fabijoniškių g. 99, Zaukštas, Vilnius. tel.: 860570284, el. paštas: e.suskevici@gmail.com	Brėžinio parengimo data 2022-08-30					
Pareigos	Parašas	Vardas, Pavardė	Data	Koord. sistema	Mastelis	Lapas	Lapų
Matininkas		Eduard Šuškevič	22.08.22	LKS-94	1:1 000	1	12

UAB „VĖJO GŪSIS“ priklausančių elektros kabelių požeminių linijų, esančių Kretingos rajono savivaldybės teritorijoje, apsaugos zonų planas

321400

321600

321800

6202000

6201800

6201600

6202000

6201800

6201600

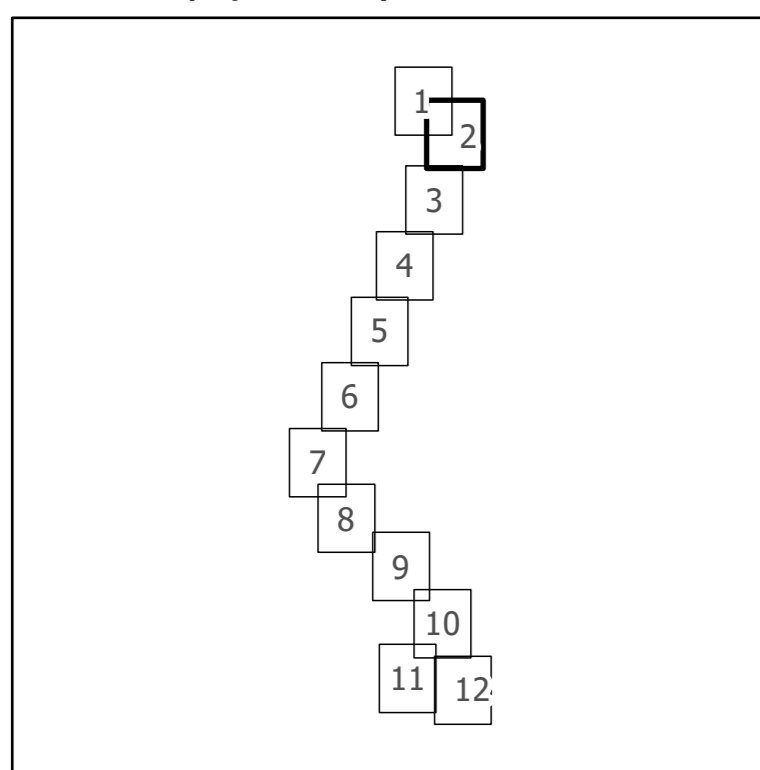


321400

321600

321800

Lapų išdėstymo schema



Keliai

- Automagistralė
- Krašto kelias
- Rajoninis kelias
- Gatvė
- Kelias su danga
- Pėsčiųjų, dviračių ar apžvalginis takas
- Gruntkelio, lauko, miško kelias
- Geležinkelis

Paviršinio vandens telkiniai

- Paviršinis vandens telkinys (upė, ežeras, kūdra)
- | Pralaida
- Upės, upeliai, kanalai, drenažo grioviai
- Upeliai, kanalai, drenažo grioviai iki 5 m pločio

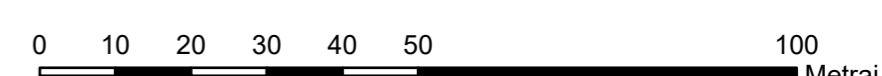
Administracinės ribos

- - - Savivaldybės riba
- - - Miesto riba
- Seniūnijos riba

Kiti objektai

- Žemės sklypo riba
- Vidutinės įtampos požeminė elektros linija
- Žemos įtampos požeminė elektros linija
- Transformatorinė
- Elektros tinklų kabelinių linijų ir įrenginių apsaugos zonos teritorija

Pastaba: esamų elektros kabelinių požeminių linijų vieta pažymėta vadovaujantis išpildomąja geodezine nuotrauka, kurią 2009 m. gruodžio 11 d. parengė matininkas O. Kruša (licencijos Nr. 188TK-441).



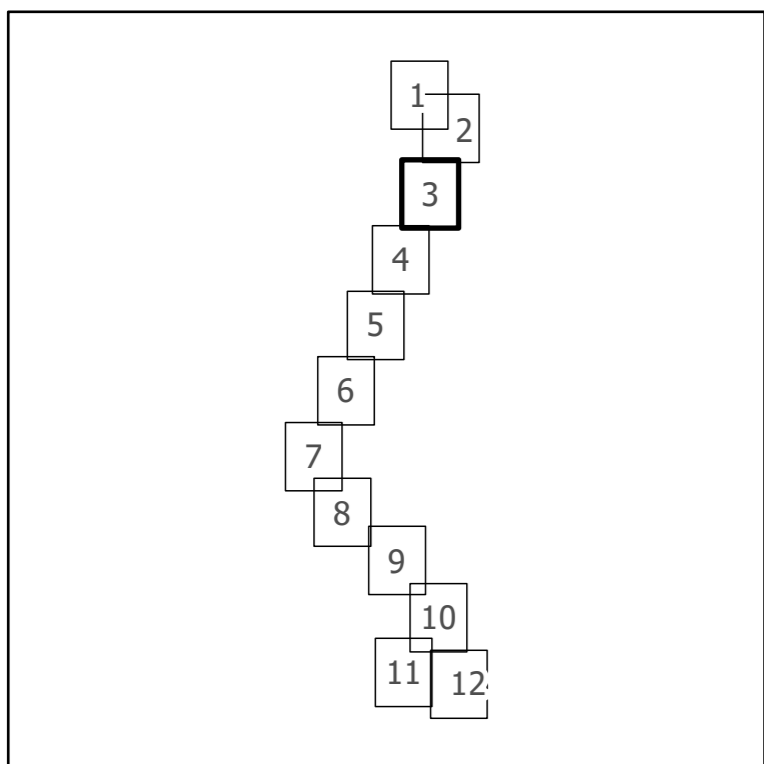
Užsakovas:	UAB "VĖJO GŪSIS" Įmonės kodas - 300149876 Laisvės pr. 10, LT-04215 Vilnius Vilniaus m. sav.	Brėžinys: UAB „VĖJO GŪSIS“ priklausančių elektros kabelių požeminių linijų, esančių Kretingos rajono savivaldybės teritorijoje, apsaugos zonų planas
Rengėjas:	Eduard Šuškevič, matininko kvalifikacijos pažymėjimo Nr. 2M-M-1209. Individuali veikla pagal 2012.12.01 pažymą Nr. 231429. Buveinės adresas: Fabjoniškių g. 99, Zaukštas, Vilnius. tel.: 860570284, el. paštas: e.suskevici@gmail.com	Brėžinio parengimo data 2022-08-30
Pareigis	Parašas	Vardas, Pavardė
Matininkas		Eduard Šuškevič
		Data
		2022.08.30
		Koord. sistema
		LKS-94
		Mastelis
		1:1 000
		Lapas
		2
		Lapų
		12

UAB „VĖJO GŪSIS“ priklausančių elektros kabelių požeminių linijų, esančių Kretingos rajono savivaldybės teritorijoje, apsaugos zonų planas



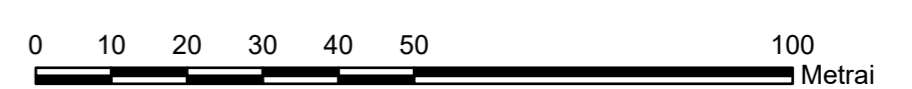
© HNT-BALTIC-ORT10LT ©, Nacionalinė žemės tarnyba prie ŽŪM, 2017-2021

Lapų išdėstymo schema



- Keliai**
 - Automagistralė
 - Krašto kelias
 - Rajoninis kelias
 - Gatvė
 - Kelias su danga
 - Pėsčiųjų, dviračių ar apžvalginis takas
 - Gruntkelio, lauko, miško kelias
 - Geležinkelis
- Paviršinio vandens telkiniai**
 - Paviršinis vandens telkinys (upė, ežeras, kūdra)
 - Pralaida
 - Upės, upeliai, kanalai, drenažo grioviai
 - Upeliai, kanalai, drenažo grioviai iki 5 m pločio
- Administracinės ribos**
 - Savivaldybės riba
 - Miesto riba
 - Seniūnijos riba
- Kiti objektai**
 - Žemės sklypo riba
 - Vidutinės įtampos požeminė elektros linija
 - Žemos įtampos požeminė elektros linija
 - Transformatorinė
 - Elektros tinklų kabelinių linijų ir įrenginių apsaugos zonos teritorija

Pastaba: esamų elektros kabelinių požeminių linijų vieta pažymėta vadovaujantis išpildomąja geodezine nuotrauka, kurią 2009 m. gruodžio 11 d. parengė matininkas O. Kruša (licencijos Nr. 188TK-441).

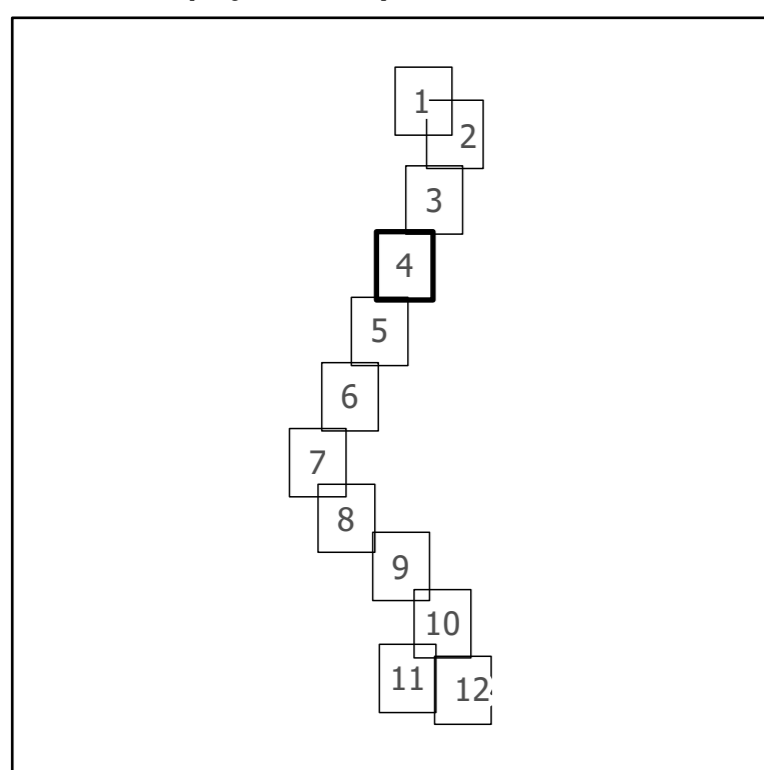


Užsakovas:	UAB "VĖJO GŪSIS" Įmonės kodas - 300149876 Laisvės pr. 10, LT-04215 Vilnius Vilniaus m. sav.	Brėžinys: UAB „VĖJO GŪSIS“ priklausančių elektros kabelių požeminių linijų, esančių Kretingos rajono savivaldybės teritorijoje, apsaugos zonų planas					
Rengėjas:	Eduard Šuškevič, matininko kvalifikacijos pažymėjimo Nr. 2M-M-1209. Individuali veikla pagal 2012.12.01 pažymą Nr. 231429. Buvėtinės adresas: Fabijoniškių g. 99, Zaukštas, Vilnius. Tel.: 860570284, el. paštas: e.suskevici@gmail.com	Brėžinio parengimo data 2022-08-30					
Pareigis	Parašas	Vardas, Pavardė	Data	Koord. sistema	Mastelis	Lapas	Lapų
Matininkas		Eduard Šuškevič	2022-08-30	LKS-94	1:1 000	3	12

UAB „VĖJO GŪSIS“ priklausančių elektros kabelių požeminių linijų, esančių Kretingos rajono savivaldybės teritorijoje, apsaugos zonų planas

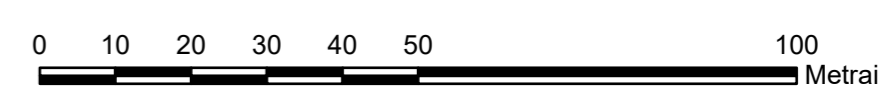


Lapų išdėstymo schema



- Keliai**
 - Automagistralė
 - Krašto kelias
 - Rajoninis kelias
 - Gatvė
 - Kelias su dangą
 - Pėsčiųjų, dviračių ar apžvalginis takas
 - Gruntkelio, lauko, miško kelias
 - Geležinkelis
- Paviršinio vandens telkiniai**
 - Paviršinis vandens telkinys (upė, ežeras, kūdra)
 - Pralaida
 - Upės, upeliai, kanalai, drenažo grioviai
 - Upeliai, kanalai, drenažo grioviai iki 5 m pločio
- Administracinės ribos**
 - Savivaldybės riba
 - Miesto riba
 - Seniūnijos riba
- Kiti objektai**
 - Žemės sklypo riba
 - Vidutinės įtampos požeminė elektros linija
 - Žemos įtampos požeminė elektros linija
 - Transformatorinė
 - Elektros tinklų kabelinių linijų ir įrenginių apsaugos zonos teritorija

Pastaba: esamų elektros kabelinių požeminių linijų vieta pažymėta vadovaujantis išpildomąja geodezine nuotrauka, kurią 2009 m. gruodžio 11 d. parengė matininkas O. Kruša (licencijos Nr. 188TK-441).

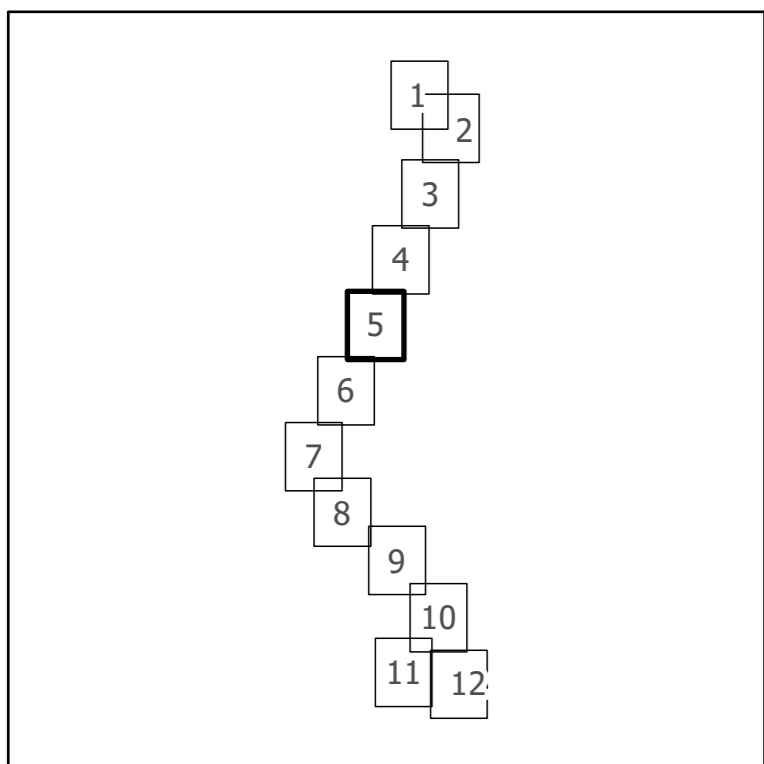


Užsakovas:	UAB "VĖJO GŪSIS" Įmonės kodas - 300149876 Laisvės pr. 10, LT-04215 Vilnius Vilniaus m. sav.	Brėžinys: UAB „VĖJO GŪSIS“ priklausančių elektros kabelių požeminių linijų, esančių Kretingos rajono savivaldybės teritorijoje, apsaugos zonų planas					
Rengėjas:	Eduard Šuškevič, matininko kvalifikacijos pažymėjimo Nr. 2M-M-1209. Individuali veikla pagal 2012.12.01 pažymą Nr. 231429. Buveinės adresas: Fabijoniškių g. 99, Zaukštas, Vilnius. tel.: 860570284, el. paštas: e.suskevic@gmail.com	Brėžinio parengimo data 2022-08-30					
Pareigos	Parašas	Vardas, Pavardė	Data	Koord. sistema	Mastelis	Lapas	Lapų
Matininkas		Eduard Šuškevič	22-08-30	LKS-94	1:1 000	4	12

UAB „VĖJO GŪSIS“ priklausančių elektros kabelių požeminių linijų, esančių Kretingos rajono savivaldybės teritorijoje, apsaugos zonų planas



Lapų išdėstymo schema



- Keliai**
 - Automagistralė
 - Krašto kelias
 - Rajoninis kelias
 - Gatvė
 - Kelias su danga
 - Pėsčiųjų, dviračių ar apžvalginis takas
 - Gruntkelio, lauko, miško kelias
 - Geležinkelis
- Paviršinio vandens telkiniai**
 - Paviršinis vandens telkinys (upė, ežeras, kūdra)
 - Pralaida
 - Upės, upeliai, kanalai, drenažo grioviai
 - Upeliai, kanalai, drenažo grioviai iki 5 m pločio
- Administracinės ribos**
 - Savivaldybės riba
 - Miesto riba
 - Seniūnijos riba
- Kiti objektai**
 - Žemės sklypo riba
 - Vidutinės įtampos požeminė elektros linija
 - Žemos įtampos požeminė elektros linija
 - Transformatorinė
 - Elektros tinklų kabelinių linijų ir įrenginių apsaugos zonos teritorija

Pastaba: esamų elektros kabelinių požeminių linijų vieta pažymėta vadovaujantis išpildomąja geodezine nuotrauka, kurią 2009 m. gruodžio 11 d. parengė matininkas O. Kruša (licencijos Nr. 188TK-441).

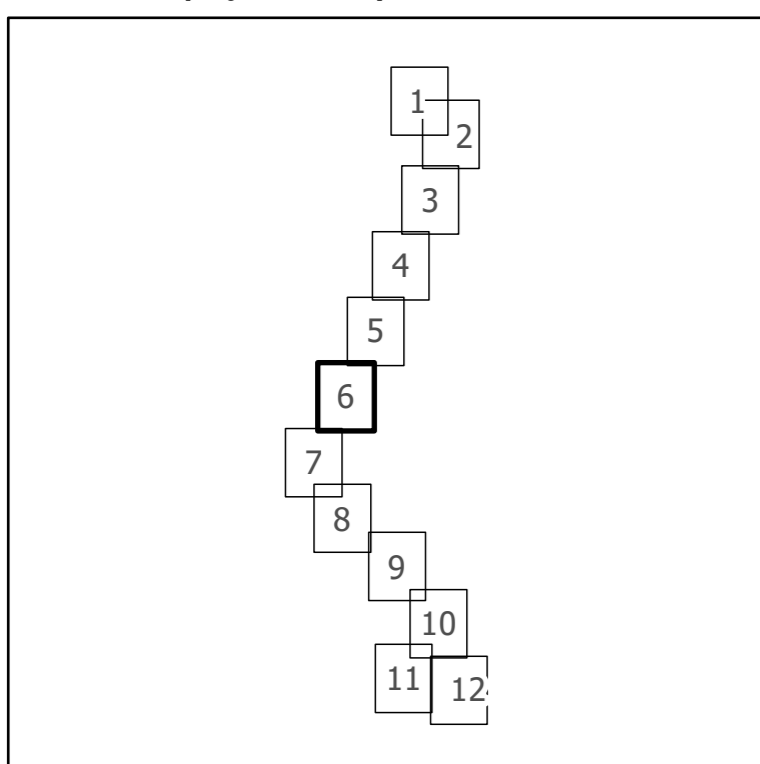


Užsakovas:	UAB "VĖJO GŪSIS" Įmonės kodas - 300149876 Laisvės pr. 10, LT-04215 Vilnius Vilniaus m. sav.	Brėžinys:	UAB „VĖJO GŪSIS“ priklausančių elektros kabelių požeminių linijų, esančių Kretingos rajono savivaldybės teritorijoje, apsaugos zonų planas
Rengėjas:	Eduard Šuškevič, matininko kvalifikacijos pažymėjimo Nr. 2M-M-1209. Individuali veikla pagal 2012.12.01 pažymą Nr. 231429. Buveinės adresas: Fabijoniškių g. 99, Zaukštai, Vilnius. tel.: 860570284, el. paštas: e.suskevici@gmail.com	Brėžinio parengimo data	2022-08-30
Pareigos	Parašas	Vardas, Pavardė	Data
Matininkas		Eduard Šuškevič	2022-08-30
		Koord. sistema	Mastelis
		LKS-94	1:1 000
		Lapas	Lapų
		5	12

UAB „VĖJO GŪSIS“ priklausančių elektros kabelių požeminių linijų, esančių Kretingos rajono savivaldybės teritorijoje, apsaugos zonų planas



Lapų išdėstymo schema



Keliai

- Automagistralė
- Krašto kelias
- Rajoninis kelias
- Gatvė
- Kelias su dangą
- Pėsčiųjų, dviračių ar apžvalginis takas
- Gruntkelio, lauko, miško kelias
- Geležinkelis

Paviršinio vandens telkiniai

- Paviršinis vandens telkinys (upė, ežeras, kūdra)
- Pralaida
- Upės, upeliai, kanalai, drenažo grioviai
- Upeliai, kanalai, drenažo grioviai iki 5 m pločio


Administracinės ribos

- Savivaldybės riba
- Miesto riba
- Seniūnijos riba

Kiti objektai

- Žemės sklypo riba
- Vidutinės įtampos požeminė elektros linija
- Žemos įtampos požeminė elektros linija
- Transformatorinė
- Elektros tinklų kabelinių linijų ir įrenginių apsaugos zonos teritorija

Pastaba: esamų elektros kabelinių požeminių linijų vieta pažymėta vadovaujantis išpildomąja geodezine nuotrauka, kurią 2009 m. gruodžio 11 d. parengė matininkas O. Kruša (licencijos Nr. 188TK-441).

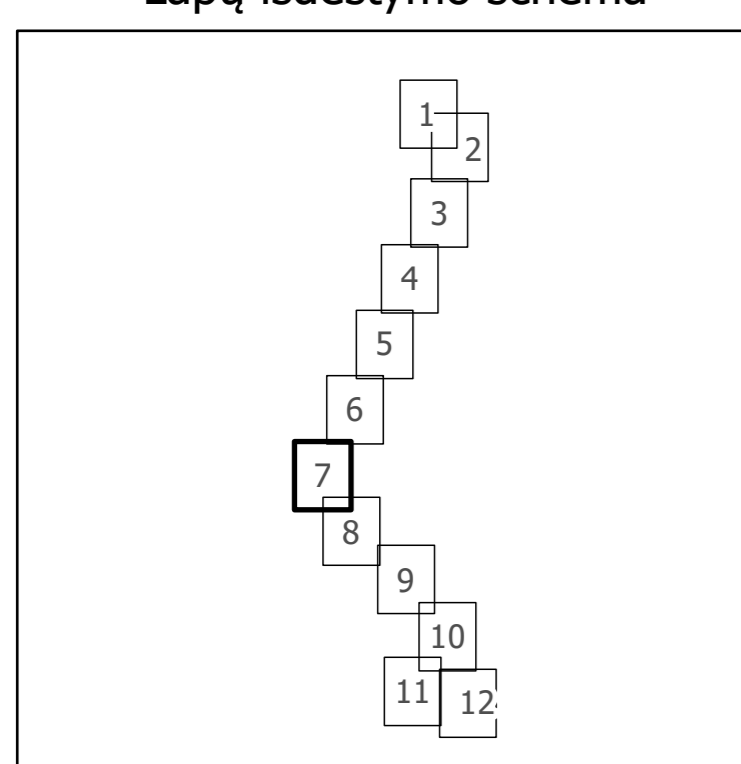


Užsakovas:	UAB "VĖJO GŪSIS" Įmonės kodas - 300149876 Laisvės pr. 10, LT-04215 Vilnius Vilniaus m. sav.	Brėžinys: UAB "VĖJO GŪSIS" priklausančių elektros kabelių požeminių linijų, esančių Kretingos rajono savivaldybės teritorijoje, apsaugos zonų planas
Rengėjas:	Eduard Šuškevič, matininko kvalifikacijos pažymėjimo Nr. 2M-M-1209. Individuali veikla pagal 2012.12.01 pažymą Nr. 231429. Buveinės adresas: Fabijoniškių g. 99, Zaukštas, Vilnius. tel.: 860570284, el. paštas: e.suskevici@gmail.com	Brėžinio parengimo data 2022-08-30
Pareigos	Parašas	Vardas, Pavardė
Matininkas	Eduard Šuškevič	Data
		Koord. sistema
		Mastelis
		Lapas
		Lapų
		LKS-94
		1:1 000
		6
		12

UAB „VĖJO GŪSIS“ priklausančių elektros kabelių požeminių linijų, esančių Kretingos rajono savivaldybės teritorijoje, apsaugos zonų planas



Lapų išdėstymo schema



- Keliai**
 - Automagistralė
 - Krašto kelias
 - Rajoninis kelias
 - Gatvė
 - Kelias su danga
 - Pėsčiųjų, dviračių ar apžvalginis takas
 - Gruntkelio, lauko, miško kelias
 - Geležinkelis
- Paviršinio vandens telkiniai**
 - Paviršinis vandens telkinys (upė, ežeras, kūdra)
 - Pralaida
 - Upės, upeliai, kanalai, drenažo grioviai
 - Upeliai, kanalai, drenažo grioviai iki 5 m pločio
- Administracinės ribos**
 - Savivaldybės riba
 - Miesto riba
 - Seniūnijos riba
- Kiti objektai**
 - Žemės sklypo riba
 - Vidutinės įtampos požeminė elektros linija
 - Žemos įtampos požeminė elektros linija
 - Transformatorinė
 - Elektros tinklų kabelinių linijų ir įrenginių apsaugos zonos teritorija

Pastaba: esamų elektros kabelinių požeminių linijų vieta pažymėta vadovaujantis išpildomąja geodezine nuotrauka, kurią 2009 m. gruodžio 11 d. parengė matininkas O. Kruša (licencijos Nr. 188TK-441).

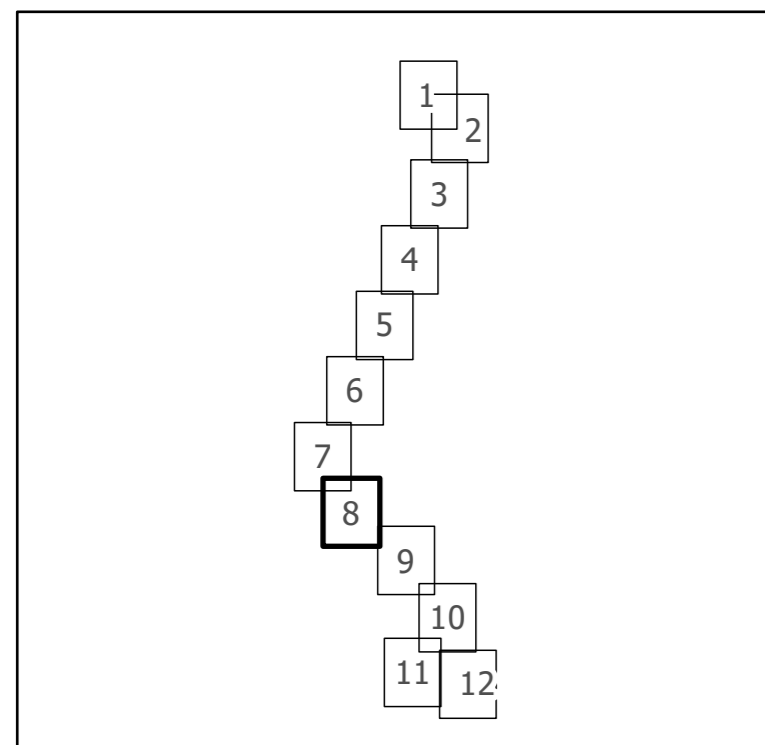


Užsakovas:	UAB "VĖJO GŪSIS" Įmonės kodas - 300149876 Laisvės pr. 10, LT-04215 Vilnius Vilniaus m. sav.	Brėžinys: UAB „VĖJO GŪSIS“ priklausančių elektros kabelių požeminių linijų, esančių Kretingos rajono savivaldybės teritorijoje, apsaugos zonų planas
Rengėjas:	Eduard Šuškevič, matininko kvalifikacijos pažymėjimo Nr. 2M-M-1209. Individuali veikla pagal 2012.12.01 pažymą Nr. 231429. Buvėtinis adresas: Fabijoniškių g. 99, Zaukštas, Vilnius. Tel.: 860570284, el. paštas: e.suskevici@gmail.com	Brėžinio parengimo data 2022-08-30
Pareigos	Parašas	Vardas, Pavardė
Matininkas		Data
	Eduard Šuškevič	2022-08-30
	Koordinatų sistema	Mastelis
	LKS-94	1:1 000
	Lapas	Lapų
	7	12

UAB „VĖJO GŪSIS“ priklausančių elektros kabelių požeminių linijų, esančių Kretingos rajono savivaldybės teritorijoje, apsaugos zonų planas



Lapų išdėstymo schema



- Keliai**
- Automagistralė
 - Krašto kelias
 - Rajoninis kelias
 - Gatvė
 - Kelias su danga
 - Pėsčiųjų, dviračių ar apžvalginis takas
 - Gruntkelio, lauko, miško kelias
 - Geležinkelis
- Paviršinio vandens telkiniai**
- Paviršinis vandens telkinys (upė, ežeras, kūdra)
 - Pralaida
 - Upės, upeliai, kanalai, drenažo grioviai
 - Upeliai, kanalai, drenažo grioviai iki 5 m pločio
- Administracinės ribos**
- Savivaldybės riba
 - Miesto riba
 - Seniūnijos riba
- Kiti objektai**
- Žemės sklypo riba
 - Vidutinės įtampos požeminė elektros linija
 - Žemos įtampos požeminė elektros linija
 - Transformatorinė
 - Elektros tinklų kabelinių linijų ir įrenginių apsaugos zonos teritorija

Pastaba: esamų elektros kabelinių požeminių linijų vieta pažymėta vadovaujantis išpildomąja geodezine nuotrauka, kurią 2009 m. gruodžio 11 d. parengė matininkas O. Kruša (licencijos Nr. 188TK-441).

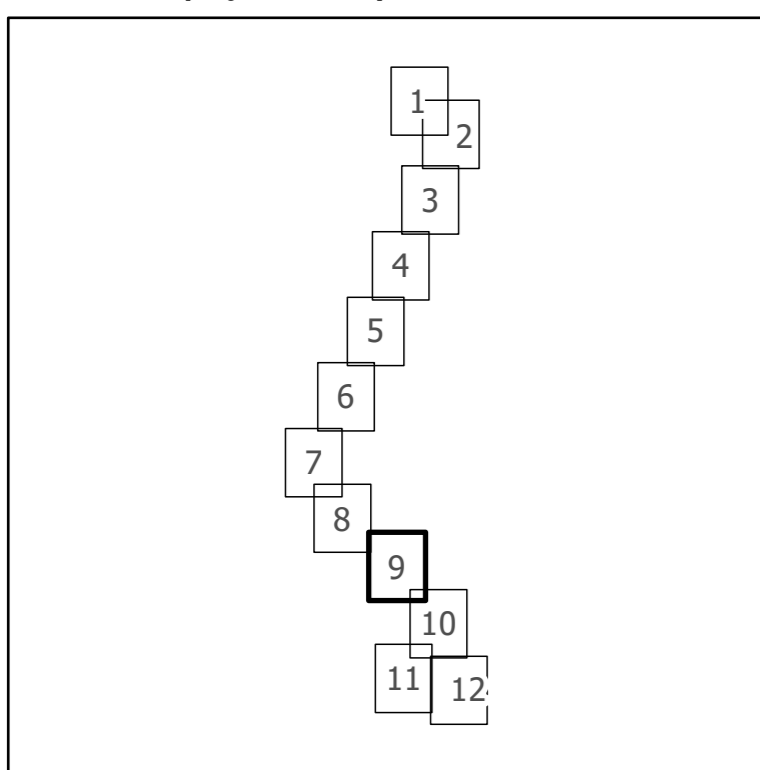


Užsakovas:	UAB "VĖJO GŪSIS" Įmonės kodas - 300149876 Laisvės pr. 10, LT-04215 Vilnius Vilniaus m. sav.	Brėžinys: UAB „VĖJO GŪSIS“ priklausančių elektros kabelių požeminių linijų, esančių Kretingos rajono savivaldybės teritorijoje, apsaugos zonų planas					
Rengėjas:	Eduard Šuškevič, matininko kvalifikacijos pažymėjimo Nr. 2M-M-1209. Individuali veikla pagal 2012.12.01 pažymą Nr. 231429. Buveinės adresas: Fabijoniškių g. 99, Zaukštas, Vilnius. tel.: 860570284, el. paštas: e.suskevici@gmail.com	Brėžinio parengimo data 2022-08-30					
Pareigos	Parašas	Vardas, Pavardė	Data	Koord. sistema	Mastelis	Lapas	Lapų
Matininkas		Eduard Šuškevič	22-08-12	LKS-94	1:1 000	8	12

UAB „VĖJO GŪSIS“ priklausančių elektros kabelių požeminių linijų, esančių Kretingos rajono savivaldybės teritorijoje, apsaugos zonų planas

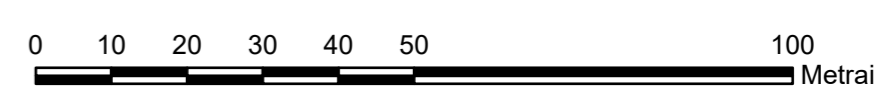


Lapų išdėstymo schema



- | | |
|---|--|
| <p>Keliai</p> <ul style="list-style-type: none"> — Automagistralė — Krašto kelias — Rajoninis kelias — Gatvė — Kelias su danga — Pėsčiųjų, dviračių ar apžvalginis takas — Gruntkelio, lauko, miško kelias — Geležinkelis <p>Paviršinio vandens telkiniai</p> <ul style="list-style-type: none"> — Paviršinis vandens telkinys (upė, ežeras, kūdra) — Pralaida — Upės, upeliai, kanalai, drenažo grioviai — Upeliai, kanalai, drenažo grioviai iki 5 m pločio | <p>Administracinės ribos</p> <ul style="list-style-type: none"> --- Savivaldybės riba --- Miesto riba --- Seniūnijos riba <p>Kiti objektai</p> <ul style="list-style-type: none"> — Žemės sklypo riba — Vidutinės įtampos požeminė elektros linija — Žemos įtampos požeminė elektros linija — Transformatorinė — Elektros tinklų kabelinių linijų ir įrenginių apsaugos zonos teritorija |
|---|--|

Pastaba: esamų elektros kabelinių požeminių linijų vieta pažymėta vadovaujantis išpildomąja geodezine nuotrauka, kurią 2009 m. gruodžio 11 d. parengė matininkas O. Kruša (licencijos Nr. 188TK-441).

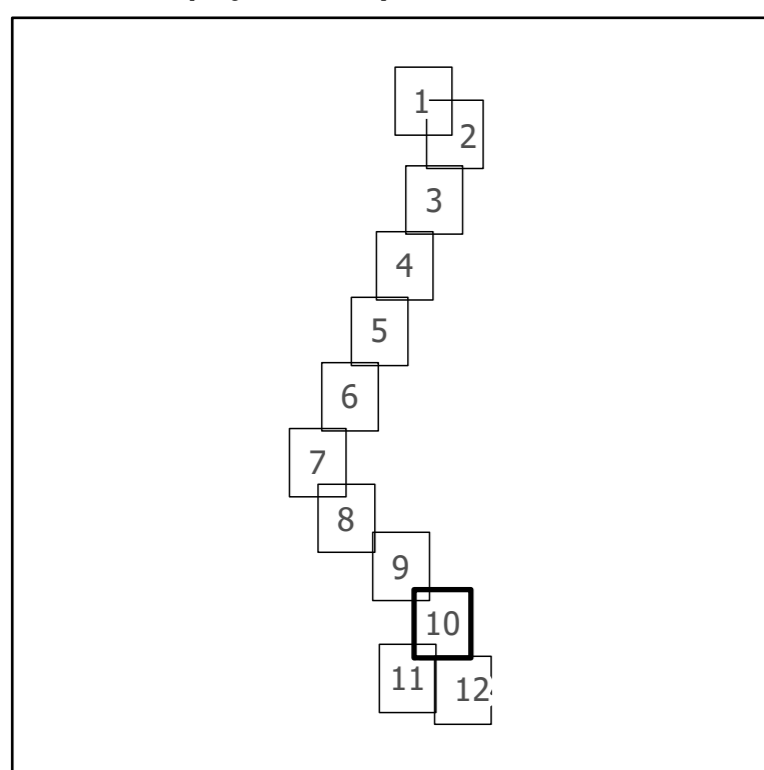


Užsakovas:	UAB "VĖJO GŪSIS" Įmonės kodas - 300149876 Laisvės pr. 10, LT-04215 Vilnius Vilniaus m. sav.	Brėžinys: UAB „VĖJO GŪSIS“ priklausančių elektros kabelių požeminių linijų, esančių Kretingos rajono savivaldybės teritorijoje, apsaugos zonų planas
Rengėjas:	Eduard Šuškevič, matininko kvalifikacijos pažymėjimo Nr. 2M-M-1209. Individuali veikla pagal 2012.12.01 pažymą Nr. 231429. Buveinės adresas: Fabijoniškių g. 99, Zaukštas, Vilnius. Tel.: 860570284, el. paštas: e.suskevici@gmail.com	Brėžinio parengimo data 2022-08-30
Pareigos	Parašas	Vardas, Pavardė
Matininkas		Eduard Šuškevič
		Data
		2022-08-30
		Koord. sistema
		LKS-94
		Mastelis
		1:1 000
		Lapas
		9
		Lapų
		12

UAB „VĖJO GŪSIS“ priklausančių elektros kabelių požeminių linijų, esančių Kretingos rajono savivaldybės teritorijoje, apsaugos zonų planas




Lapų išdėstymo schema



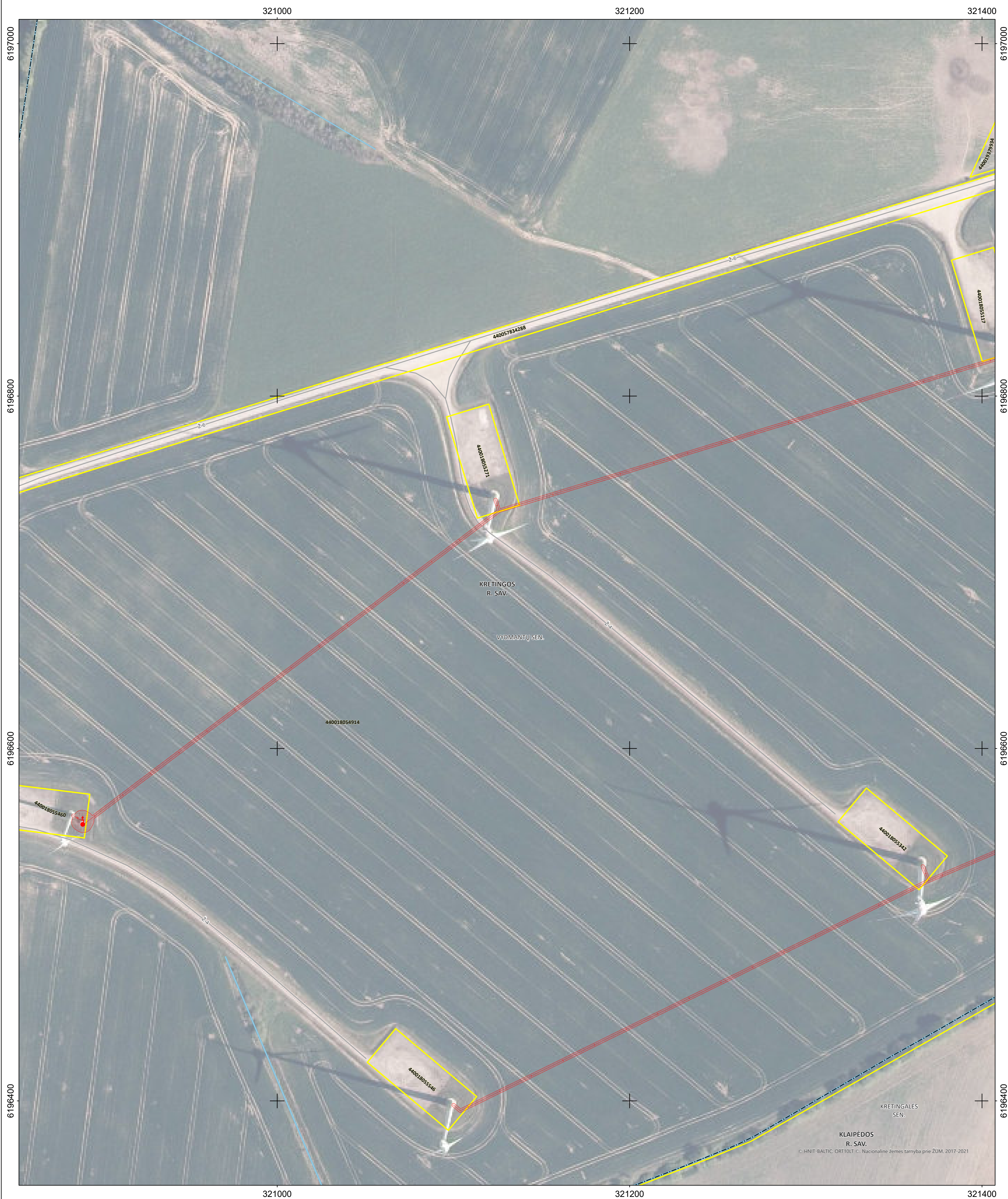
- | | |
|--|--|
| <p>Keliai</p> <ul style="list-style-type: none"> — Automagistralė — Krašto kelias — Rajoninis kelias — Gatvė — Kelias su danga --- Pėsčiųjų, dviračių ar apžvalginis takas --- Gruntkelio, lauko, miško kelias ++++ Geležinkelis <p>Paviršinio vandens telkiniai</p> <ul style="list-style-type: none"> ■ Paviršinis vandens telkinys (upė, ežeras, kūdra) □ Pralaida — Upės, upeliai, kanalai, drenažo grioviai — Upeliai, kanalai, drenažo grioviai iki 5 m pločio | <p>Administracinės ribos</p> <ul style="list-style-type: none"> --- Savivaldybės riba --- Miesto riba --- Seniūnijos riba <p>Kiti objektai</p> <ul style="list-style-type: none"> □ Žemės sklypo riba — Vidutinės įtampos požeminė elektros linija — Žemos įtampos požeminė elektros linija ● Transformatorinė ■ Elektros tinklų kabelinių linijų ir įrenginių apsaugos zonos teritorija |
|--|--|

Pastaba: esamų elektros kabelinių požeminių linijų vieta pažymėta vadovaujantis išpildomąja geodezine nuotrauka, kurią 2009 m. gruodžio 11 d. parengė matininkas O. Kruša (licencijos Nr. 188TK-441).

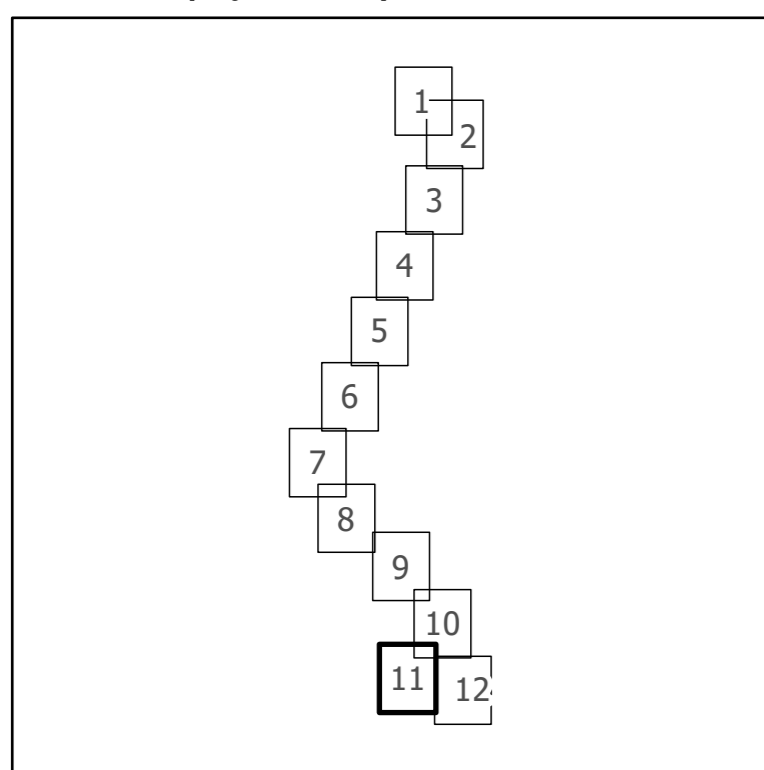


Užsakovas:	UAB "VĖJO GŪSIS" Įmonės kodas - 300149876 Laisvės pr. 10, LT-04215 Vilnius Vilniaus m. sav.	Brėžinys: UAB „VĖJO GŪSIS“ priklausančių elektros kabelių požeminių linijų, esančių Kretingos rajono savivaldybės teritorijoje, apsaugos zonų planas					
Rengėjas:	Eduard Šuškevič, matininko kvalifikacijos pažymėjimo Nr. 2M-M-1209. Individuali veikla pagal 2012.12.01 pažymą Nr. 231429. Buveinės adresas: Fabijoniškių g. 99, Zaukštas, Vilnius. tel.: 860570284, el. paštas: e.suskevici@gmail.com	Brėžinio parengimo data 2022-08-30					
Pareigos	Parašas	Vardas, Pavardė	Data	Koord. sistema	Mastelis	Lapas	Lapų
Matininkas		Eduard Šuškevič		LKS-94	1:1 000	10	12

UAB „VĖJO GŪSIS“ priklausančių elektros kabelių požeminių linijų, esančių Kretingos rajono savivaldybės teritorijoje, apsaugos zonų planas



Lapų išdėstymo schema



Keliai

- Automagistralė
 - Krašto kelias
 - Rajoninis kelias
 - Gatvė
 - Kelias su danga
 - Pėsčiųjų, dviračių ar apžvalginis takas
 - Gruntkelio, lauko, miško kelias
 - Geležinkelis
- ### Paviršinio vandens telkiniai
- Paviršinis vandens telkinys (upė, ežeras, kūdra)
 - Pralaida
 - Upės, upeliai, kanalai, drenažo grioviai
 - Upeliai, kanalai, drenažo grioviai iki 5 m pločio

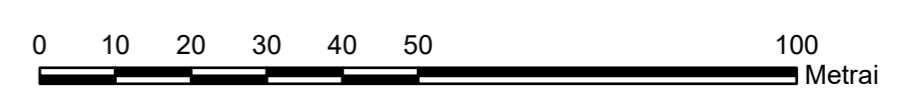
Administracinės ribos

- - - Savivaldybės riba
- - - Miesto riba
- Seniūnijos riba

Kiti objektai


- Žemės sklypo riba
- Vidutinės įtampos požeminė elektros linija
- Žemos įtampos požeminė elektros linija
- Transformatorinė
- Elektros tinklų kabelinių linijų ir įrenginių apsaugos zonos teritorija

Pastaba: esamų elektros kabelinių požeminių linijų vieta pažymėta vadovaujantis išpildomąja geodezine nuotrauka, kurią 2009 m. gruodžio 11 d. parengė matininkas O. Krusa (licencijos Nr. 188TK-441).

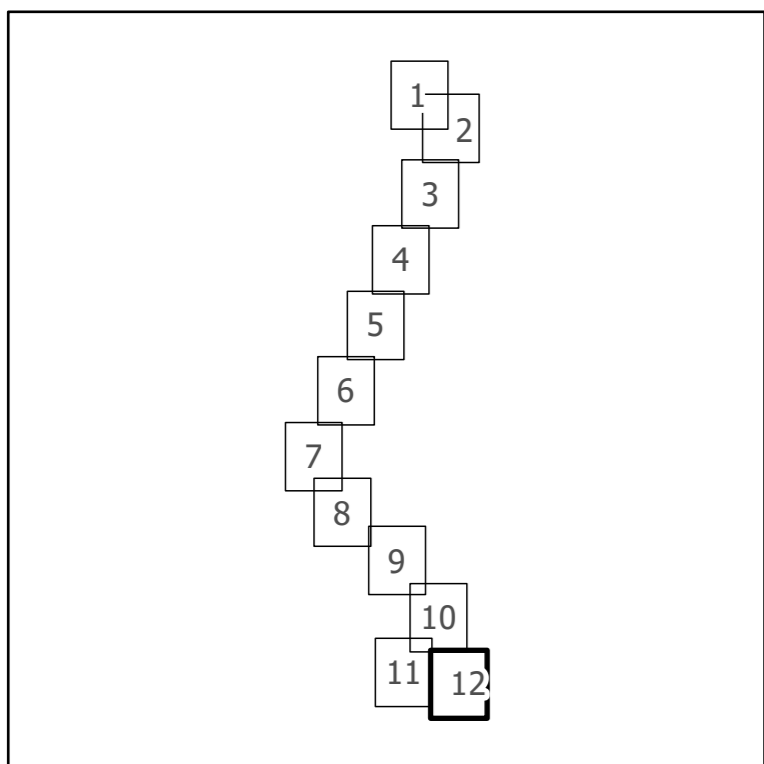


Užsakovas:	UAB "VĖJO GŪSIS" Įmonės kodas - 300149876 Laisvės pr. 10, LT-04215 Vilnius Vilniaus m. sav.	Brėžinys: UAB „VĖJO GŪSIS“ priklausančių elektros kabelių požeminių linijų, esančių Kretingos rajono savivaldybės teritorijoje, apsaugos zonų planas
Rengėjas:	Eduard Šuškevič, matininko kvalifikacijos pažymėjimo Nr. 2M-M-1209. Individuali veikla pagal 2012.12.01 pažymą Nr. 231429. Buveinės adresas: Fabjoniškių g. 99, Zaukštas, Vilnius. Tel.: 860570284, el. paštas: e.suskevici@gmail.com	Brėžinio parengimo data 2022-08-30
Pareigos	Parašas	Vardas, Pavardė
Matininkas		Eduard Šuškevič
		Data
		2022-08-30
		Koord. sistema
		Mastelis
		Lapas
		Lapų
		LKS-94
		1:1 000
		11
		12

UAB „VĖJO GŪSIS“ priklausančių elektros kabelių požeminių linijų, esančių Kretingos rajono savivaldybės teritorijoje, apsaugos zonų planas



Lapų išdėstymo schema



- Keliai**
- Automagistralė
 - Krašto kelias
 - Rajoninis kelias
 - Gatvė
 - Kelias su danga
 - Pėsčiųjų, dviračių ar apžvalginis takas
 - Gruntkelio, lauko, miško kelias
 - Geležinkelis
- Paviršinio vandens telkiniai**
- Paviršinis vandens telkinys (upė, ežeras, kūdra)
 - Pralaida
 - Upės, upeliai, kanalai, drenažo grioviai
 - Upeliai, kanalai, drenažo grioviai iki 5 m pločio
- Administracinės ribos**
- Savivaldybės riba
 - Miesto riba
 - Seniūnijos riba
- Kiti objektai**
- Žemės sklypo riba
 - Vidutinės įtampos požeminė elektros linija
 - Žemos įtampos požeminė elektros linija
 - Transformatorinė
 - Elektros tinklų kabelinių linijų ir įrenginių apsaugos zonos teritorija

Pastaba: esamų elektros kabelinių požeminių linijų vieta pažymėta vadovaujantis išpildomąja geodezine nuotrauka, kurią 2009 m. gruodžio 11 d. parengė matininkas O. Kruša (licencijos Nr. 188TK-441).



Užsakovas:	UAB "VĖJO GŪSIS" Įmonės kodas - 300149876 Laisvės pr. 10, LT-04215 Vilnius Vilniaus m. sav.	Brėžinys: UAB „VĖJO GŪSIS“ priklausančių elektros kabelių požeminių linijų, esančių Kretingos rajono savivaldybės teritorijoje, apsaugos zonų planas
Rengėjas:	Eduard Šuškevič, matininko kvalifikacijos pažymėjimo Nr. 2M-M-1209. Individuali veikla pagal 2012.12.01 pažymą Nr. 231429. Buveinės adresas: Fabijoniškių g. 99, Zaukštas, Vilnius. tel.: 860570284, el. paštas: e.suskevici@gmail.com	Brėžinio parengimo data 2022-08-30
Pareigos	Parašas	Vardas, Pavardė
Matininkas		Eduard Šuškevič
		Data
		2022-08-12
	Koord. sistema	Mastelis
	LKS-94	1:1 000
	Lapas	Lapų
	12	12

**ŽEMĖS SKLYPŲ, PATENKANČIŲ Į UAB "VĖJO GŪSIS" PRIKLAUSANČIŲ ELEKTROS KABELIŲ
POŽEMINIŲ LINIJŲ, ESANČIŲ KRETINGOS R. SAV. TERITORIJOJE, APSAUGOS ZONŲ PLANŲ
SĄRAŠAS**

Eilės Nr.	Kadastrinis Nr.	Unikalus Nr.
1	567000020156	440003740003
2	567070010056	440057834288
3	567000040284	440005927459
4	567000010488	440018055240
5	567000020377	440022648222
6	567000020122	567000020122
7	567000060093	567000060093
8	567000020294	440019380144
9	567000060176	440021231225
10	567070010004	440032158924
11	567070010006	440049652828
12	567000020248	440012935538
13	567000020426	440039325361
14	567000020037	567000020037
15	567000050162	567000050162
16	567000060028	440028657187
17	567000020370	440022402951
18	567000020292	440019379934
19	567000020170	440007661314
20	567000060115	440008248664
21	567000020273	440016003651
22	567000020276	440016003936
23	567000020314	440020520767
24	567000020313	440020520745
25	567000010487	440018055117
26	567000020374	440022448986
27	567000020322	440020884816
28	567000010486	440018054914
29	567000020085	567000020085
30	567000020079	567000020079
31	567000050224	440004709686
32	567070010030	440055995830
33	567000020326	440021121900
34	567000020272	440016003526
35	567000060177	440021231236
36	567000010491	440018055460
37	567000020054	567000020054
38	567000020387	440022909942
39	567000010489	440018055271
40	567000020286	440016130877
41	567000060226	440049766552
42	567000020150	440002235798
43	567000020056	567000020056
44	567000020050	567000020050
45	567000050377	440009794130
46	567000020121	567000020121
47	567070010045	440057834447
48	567000050371	440009739326
49	567000010490	440018055342
50	567070010067	440057834403
51	567070010005	440049653269
52	567000020128	567000020128
53	567000050019	567000050019
54	567000020193	440009355004

**ŽEMĖS SKLYPŲ, PATENKANČIŲ Į UAB "VĖJO GŪSIS" PRIKLAUSANČIŲ ELEKTROS KABELIŲ
POŽEMINIŲ LINIJŲ, ESANČIŲ KRĖTINGOS R. SAV. TERITORIJOJE, APSAUGOS ZONŲ PLANAVIMO
SĄRAŠAS**

55	567000020088	567000020088
56	567000020271	440016002898
57	567000040262	440005284133
58	567000060239	440057112726
59	567000020171	440007920923
60	567000020124	440027229383
61	567000050161	567000050161
62	567000060134	440009794072
63	567000020097	440027229161
64	567000020407	440031115612
65	567000060210	440028758336
66	567070010019	440055994375
67	567000010492	440018055546
68	567000020229	440011298690
69	567000020051	567000020051
70	567000020277	440016004158
71	567000020211	440010180560
72	567070010006	440049652828
73	567000050474	440016506104

Vėjo gūsis az	0,0044	56700002C	440003740003	7715	2008-12-17	0,6
Vėjo gūsis az	0,0017	56707001C	440057834288	6394	2022-02-09	0,3
Vėjo gūsis az	0,127	56700004C	440005927459	235272	2005-06-07	0,5
Vėjo gūsis az	0,0032	56700001C	440018055240	1500	2009-01-21	2,1
Vėjo gūsis az	0,0032	56700002C	440022648222	6500	2011-12-20	0,5
Vėjo gūsis az	0,0025	56700002C	567000020122	92397	2002-02-08	0
Vėjo gūsis az	0,0129	56700006C	567000060093	39509	2021-03-23	0,3
Vėjo gūsis az	0,006	56700002C	440019380144	3000	2009-06-23	2
Vėjo gūsis az	0,0091	56700006C	440021231225	3000	2010-12-29	3
Vėjo gūsis az	0,0082	56707001C	440032158924	214467	2015-01-30	0
Vėjo gūsis az	0,1888	56707001C	440049652828	16133	2018-08-24	11,7
Vėjo gūsis az	0,0174	56700002C	440012935538	20000	2007-11-19	0,9
Vėjo gūsis az	0,001	56700002C	440039325361	18910	2015-08-25	0,1
Vėjo gūsis az	0,0084	56700002C	567000020037	24468	2008-12-04	0,3
Vėjo gūsis az	0,0131	56700005C	567000050162	4777	2009-02-03	2,7
Vėjo gūsis az	0,0079	56700006C	440028657187	1768	2014-01-16	4,5
Vėjo gūsis az	0,0158	56700002C	440022402951	24645	2011-11-08	0,6
Vėjo gūsis az	0,0132	56700002C	440019379934	9100	2009-06-23	1,5
Vėjo gūsis az	0,0018	56700002C	440007661314	3100	2006-01-11	0,6
Vėjo gūsis az	0,0101	56700006C	440008248664	3300	2014-09-22	3,1
Vėjo gūsis az	0,0016	56700002C	440016003651	3000	2008-06-27	0,5
Vėjo gūsis az	0,003	56700002C	440016003936	18500	2008-06-27	0,2
Vėjo gūsis az	0,0033	56700002C	440020520767	500	2010-05-19	6,6
Vėjo gūsis az	0,022	56700002C	440020520745	2500	2010-05-19	8,8
Vėjo gūsis az	0,0026	56700001C	440018055117	1500	2009-01-21	1,7
Vėjo gūsis az	0,002	56700002C	440022448986	6000	2011-11-23	0,3
Vėjo gūsis az	0,0021	56700002C	440020884816	7000	2010-09-23	0,3
Vėjo gūsis az	0,3276	56700001C	440018054914	477671	2009-01-21	0,7
Vėjo gūsis az	0,0015	56700002C	567000020085	24525	2010-08-17	0,1
Vėjo gūsis az	0,0124	56700002C	567000020079	17940	2012-10-01	0,7
Vėjo gūsis az	0	56700005C	440004709686	1558	2012-09-10	0
Vėjo gūsis az	0,0008	56707001C	440055995830	1477	2021-05-14	0,5
Vėjo gūsis az	0,006	56700002C	440021121900	2700	2010-11-30	2,2
Vėjo gūsis az	0,002	56700002C	440016003526	3000	2008-06-27	0,7
Vėjo gūsis az	0,0023	56700006C	440021231236	1100	2010-12-29	2,1
Vėjo gūsis az	0,0089	56700001C	440018055460	1500	2009-01-21	5,9
Vėjo gūsis az	0,0005	56700002C	567000020054	10000	2004-03-04	0,1
Vėjo gūsis az	0,0032	56700002C	440022909942	6500	2012-01-31	0,5
Vėjo gūsis az	0,0032	56700001C	440018055271	1500	2009-01-21	2,1
Vėjo gūsis az	0,0058	56700002C	440016130877	14200	2008-07-15	0,4
Vėjo gūsis az	0,0442	56700006C	440049766552	40239	2018-04-26	1,1
Vėjo gūsis az	0,0104	56700002C	440002235798	7510	2015-08-03	1,4
Vėjo gūsis az	0,0389	56700002C	567000020056	6100	2017-01-06	6,4
Vėjo gūsis az	0,0026	56700002C	567000020050	5000	2013-07-10	0,5
Vėjo gūsis az	0,0135	56700005C	440009794130	5600	2007-03-06	2,4
Vėjo gūsis az	0,0083	56700002C	567000020121	3000	2002-02-08	2,8
Vėjo gūsis az	0,2017	56707001C	440057834447	38962	2022-02-02	5,2
Vėjo gūsis az	0,002	56700005C	440009739326	1700	2006-11-09	1,2
Vėjo gūsis az	0,0029	56700001C	440018055342	1500	2009-01-21	1,9
Vėjo gūsis az	0,1327	56707001C	440057834403	10390	2022-02-22	12,8
Vėjo gūsis az	0,02	56707001C	440049653269	12063	2018-08-22	1,7
Vėjo gūsis az	0,0002	56700002C	567000020128	3260	2002-05-07	0,1
Vėjo gūsis az	0,0081	56700005C	567000050019	3100	2013-09-20	2,6
Vėjo gūsis az	0,0088	56700002C	440009355004	6000	2006-09-11	1,5
Vėjo gūsis az	0,0268	56700002C	567000020088	50000	1997-11-11	0,5
Vėjo gūsis az	0,0052	56700002C	440016002898	1824	2016-11-08	2,9

Vėjo gūsis az	0,0044 56700004(440005284133	3800	2005-06-07	1,2
Vėjo gūsis az	0,0117 56700006(440057112726	1500	2021-09-07	7,8
Vėjo gūsis az	0,0043 56700002(440007920923	9800	2011-12-06	0,4
Vėjo gūsis az	0,0232 56700002(440027229383	17649	2013-08-09	1,3
Vėjo gūsis az	0,0078 56700005(567000050161	3000	2016-11-07	2,6
Vėjo gūsis az	0,0103 56700006(440009794072	7190	2017-05-04	1,4
Vėjo gūsis az	0,0006 56700002(440027229161	213	2013-09-20	2,8
Vėjo gūsis az	0,0453 56700002(440031115612	26715	2014-10-31	1,7
Vėjo gūsis az	0,0091 56700006(440028758336	1814	2014-01-27	5
Vėjo gūsis az	0,0083 56707001(440055994375	6915	2021-04-19	1,2
Vėjo gūsis az	0,0021 56700001(440018055546	1500	2009-01-21	1,4
Vėjo gūsis az	0,0043 56700002(440011298690	2600	2007-06-01	1,7
Vėjo gūsis az	0,0015 56700002(567000020051	3000	2013-05-20	0,5
Vėjo gūsis az	0,0071 56700002(440016004158	9500	2008-06-27	0,7
Vėjo gūsis az	0,0002 56700002(440010180560	5000	2010-05-05	0
Vėjo gūsis az	0 56707001(440049652828	16133	2018-08-24	0
Vėjo gūsis az	0 56700005(440016506104	1845	2008-09-03	0

DETALŪS METADUOMENYS	
Dokumento sudarytojas (-ai)	Lietuvos Respublikos energetikos ministerija, Gedimino pr. 38, LT-01104, Vilnius, LT-01104 Vilnius, Lietuva (2022-12-09 16:40:14)
Dokumento pavadinimas (antraštė)	DĖL UAB „VĖJO GŪSIS“ PRIKLAUSANČIŲ ELEKTROS KABELIŲ POŽEMINIŲ LINIJŲ, ESANČIŲ KRETINGOS RAJONO SAVIVALDYBĖS TERITORIJOJE, APSAUGOS ZONŲ PLANO PATVIRTINIMO
Dokumento registracijos data ir numeris	2022-12-09 Nr. 1-455
Dokumento gavimo data ir dokumento gavimo registracijos numeris	-
Dokumento specifikacijos identifikavimo žymuo	ADOC-V1.0
Parašo paskirtis	Vizavimas
Parašą sukūrusio asmens vardas, pavardė ir pareigos	Giedrė Šeškevičienė, Vyriausioji specialistė
Parašo sukūrimo data ir laikas	2022-12-08 16:18:06 (GMT+02:00)
Parašo formatas	XAdES-C
Laiko žymoje nurodytas laikas	2022-12-08 16:18:10 (GMT+02:00)
Informacija apie sertifikavimo paslaugos teikėją	ADIC CA-B,Asmens dokumentu israsymo centras prie LR VRM,2.5.4.97=#1609313838373738333135,LT
Sertifikato galiojimo laikas	2021-11-30 10:54:13–2024-11-29 10:54:13
Parašo paskirtis	Vizavimas
Parašą sukūrusio asmens vardas, pavardė ir pareigos	Dainius Bražiūnas, Energetinio saugumo grupės vadovas
Parašo sukūrimo data ir laikas	2022-12-08 17:41:23 (GMT+02:00)
Parašo formatas	XAdES-C
Laiko žymoje nurodytas laikas	2022-12-08 17:41:26 (GMT+02:00)
Informacija apie sertifikavimo paslaugos teikėją	ADIC CA-A,Asmens dokumentu israsymo centras prie LR VRM,2.5.4.97=#1609313838373738333135,LT
Sertifikato galiojimo laikas	2022-05-30 08:36:39–2025-05-29 08:36:39
Parašo paskirtis	Vizavimas
Parašą sukūrusio asmens vardas, pavardė ir pareigos	Vaida Dumčiūtė, Teisės ir personalo grupės patarėja
Parašo sukūrimo data ir laikas	2022-12-09 08:55:11 (GMT+02:00)
Parašo formatas	XAdES-C
Laiko žymoje nurodytas laikas	2022-12-09 08:55:14 (GMT+02:00)
Informacija apie sertifikavimo paslaugos teikėją	ADIC CA-A,Asmens dokumentu israsymo centras prie LR VRM,2.5.4.97=#1609313838373738333135,LT
Sertifikato galiojimo laikas	2022-08-04 09:33:05–2025-08-03 09:33:05
Parašo paskirtis	Vizavimas
Parašą sukūrusio asmens vardas, pavardė ir pareigos	Inga Žilienė, Viceministrė
Parašo sukūrimo data ir laikas	2022-12-09 10:43:40 (GMT+02:00)
Parašo formatas	XAdES-C
Laiko žymoje nurodytas laikas	2022-12-09 10:43:43 (GMT+02:00)
Informacija apie sertifikavimo paslaugos teikėją	ADIC CA-A,Asmens dokumentu israsymo centras prie LR VRM,2.5.4.97=#1609313838373738333135,LT
Sertifikato galiojimo laikas	2021-01-26 11:05:59–2024-01-26 11:05:59

Parašo paskirtis	Pasirašymas
Parašą sukūrusio asmens vardas, pavardė ir pareigos	Dainius Kreivys, Energetikos ministras
Parašo sukūrimo data ir laikas	2022-12-09 14:23:34 (GMT+02:00)
Parašo formatas	XAdES-T
Laiko žymoje nurodytas laikas	2022-12-09 14:23:37 (GMT+02:00)
Informacija apie sertifikavimo paslaugos teikėją	ADIC CA-B,Asmens dokumentu israsymo centras prie LR VRM,2.5.4.97=#1609313838373738333135,LT
Sertifikato galiojimo laikas	2020-12-11 09:21:20–2023-12-11 09:21:20
Parašo paskirtis	Registravimas
Parašą sukūrusio asmens vardas, pavardė ir pareigos	Sisteminis vartotojas, Specialistas
Parašo sukūrimo data ir laikas	2022-12-09 14:41:04 (GMT+02:00)
Parašo formatas	XAdES-EPES
Laiko žymoje nurodytas laikas	-
Informacija apie sertifikavimo paslaugos teikėją	RCSC IssuingCA,VI Registru centras - i.k. 124110246,RCSC,LT
Sertifikato galiojimo laikas	2022-02-23 11:23:13–2025-02-22 11:23:13
Informacija apie būdus, naudotus metaduomenų vientisumui užtikrinti	"Dokumento registravimas" paskirties metaduomenų vientisumas užtikrintas naudojant CN=Lietuvos Respublikos energetikos ministerija, O="Lietuvos Respublikos energetikos ministerija, į.k.302308327", L=Vilnius, S=Lietuva, C=LT sertifikata, sertifikatas galioja 2022-02-23 11:23:13–2025-02-22 11:23:13
Pagrindinio dokumento priedų skaičius	14
Pagrindinio dokumento pridedamų dokumentų skaičius	-
Programinės įrangos, kuria naudojantis sudarytas elektroninis dokumentas, pavadinimas	DocLogix v12.8.7.0
Informacija apie elektroninio dokumento ir elektroninio (-ių) parašo (-ų) tikrinimą (tikrinimo data)	Tikrinant dokumentą nenustatyta jokių klaidų (2022-12-09 16:40:15)
Elektroninio dokumento nuorašo atspausdinimo data ir ją atspausdinęs darbuotojas	2022-12-09 16:40:15 atspausdino Giedrė Šeškevičienė
Paieškos nuoroda	-
Papildomi metaduomenys	-