



**LIETUVOS RESPUBLIKOS ENERGETIKOS MINISTRAS**

**ĮSAKYMAS**

**DĖL UAB „EURAKRAS“ PRIKLAUSANČIŲ ELEKTROS KABELIŲ POŽEMINIŲ  
LINIJŲ, ESANČIŲ JURBARKO RAJONO SAVIVALDYBĖS TERITORIJOJE,  
APSAUGOS ZONŲ PLANO PATVIRTINIMO**

2022 m.

d. Nr.

Vilnius

Vadovaudamasis Lietuvos Respublikos specialiųjų žemės naudojimo sąlygų įstatymo 6 straipsnio 1 dalies 6 punktu, 8 straipsnio 2 dalimi, 141 straipsnio 3 dalimi, Lietuvos Respublikos Vyriausybės 2019 m. gruodžio 11 d. nutarimo Nr. 1248 „Dėl Lietuvos Respublikos specialiųjų žemės naudojimo sąlygų įstatymo įgyvendinimo“ 2.3 papunkčiu, Elektros tinklų, magistralinių dujotiekių ir naftotiekių (produktotiekių), skirstomųjų dujotiekių, šilumos perdavimo tinklų apsaugos zonų, magistralinių dujotiekių vietovės klasių teritorijų planų rengimo (nerengiant teritorijų planavimo dokumento ar žemės valdos projekto) ir tvirtinimo tvarkos aprašo, patvirtinto Lietuvos Respublikos energetikos ministro 2020 m. spalio 13 d. įsakymu Nr. 1-339 „Dėl Elektros tinklų, magistralinių dujotiekių ir naftotiekių (produktotiekių), skirstomųjų dujotiekių, šilumos perdavimo tinklų apsaugos zonų, magistralinių dujotiekių vietovės klasių teritorijų planų rengimo (nerengiant teritorijų planavimo dokumento ar žemės valdos projekto) ir tvirtinimo tvarkos aprašo patvirtinimo“, 18 punktu ir atsižvelgdamas į UAB „Eurakras“ 2022 m. rugsėjo 16 d. prašymą Nr. ERK\_SR-9 „Prašymas organizuoti plano patvirtinimą“:

1. T v i r t i n u UAB „Eurakras“ priklausančių elektros kabelių požeminių linijų, esančių Jurbarko rajono savivaldybės teritorijoje, apsaugos zonų planą (pridedama).

2. N u s t a t a u, kad šis įsakymas ir UAB „Eurakras“ priklausančių elektros kabelių požeminių linijų, esančių Jurbarko rajono savivaldybės teritorijoje, apsaugos zonų planas skelbiami UAB „Ignitis renewables“ interneto svetainėje [www.ignitisrenewables.lt](http://www.ignitisrenewables.lt).

Energetikos ministras

Dainius Kreivys

# **UAB „EURAKRAS“ PRIKLAUSANČIŲ ELEKTROS KABELIŲ POŽEMINIŲ LINIJŲ, ESANČIŲ JURBARKO RAJONO SAVIVALDYBĖS TERITORIJOJE, APSAUGOS ZONŲ PLANO AIŠKINAMASIS RAŠTAS**

## **1. Priežastys, kurios lėmė šio Plano inicijavimą:**

1.1. UAB „EURAKRAS“ (toliau – Bendrovė) vykdo Lietuvos Respublikos specialiųjų žemės naudojimo sąlygų įstatyme (toliau – Įstatymas) nurodytą ūkinę veiklą, t. y. elektros energijos gamybą pagal 2015 m. gruodžio 23 d. Valstybinės energetikos inspekcijos prie energetikos ministerijos išduotą leidimą gaminti elektros energiją Nr. LG-290.

1.2. Bendrovė įgyvendina Įstatymo 141 straipsnio 3 dalies ir Elektros tinklų, magistralinių dujotiekių ir naftotiekių (produktotiekių), skirstomųjų dujotiekių, šilumos perdavimo tinklų apsaugos zonų, magistralinių dujotiekių vietovės klasių teritorijų plano rengimo ir tvirtinimo tvarkos aprašo (toliau – Tvarkos aprašas) ir kitų susijusių teisės aktų reikalavimus.

## **2. Informacija apie teritorijų planavimo dokumentą:**

**2.1. Plano pavadinimas:** UAB „EURAKRAS“ priklausančių elektros kabelių požeminių linijų, esančių Jurbarko rajono savivaldybės teritorijoje, apsaugos zonų planas.

**2.2. Planavimo tikslai:** įgyvendinti Įstatymo reikalavimus, kurie numato, kad jeigu iki šio Įstatymo įsigaliojimo dienos ūkinei ir (ar) kitokiai veiklai, dėl kurios turėjo būti nustatytos šiame Įstatyme nurodytos teritorijos, statybą leidžiantys dokumentai išduoti, projektai, kuriems įstatymų nustatytais atvejais tokie dokumentai neišduodami, suderinti ir ši veikla vykdoma, bet šiame Įstatyme nurodytos teritorijos nenustatytos ir neįrašytos į Nekilnojamojo turto kadastrą ir Nekilnojamojo turto registrą, jas nustato Vyriausybė ar Vyriausybės įgaliota institucija Vyriausybės ar Vyriausybės įgaliotos institucijos nustatyta tvarka tvirtinamuose planuose, žemėlapiuose ir (ar) schemose.

### **2.3. Planavimo uždaviniai:**

2.3.1. nustatyti elektros tinklų apsaugai reikalingas teritorijas (apsaugos zonas), kuriose taikomos Įstatyme numatytos specialiosios žemės naudojimo sąlygos, jeigu iki šio Įstatymo įsigaliojimo dienos ūkinei ar kitokiai veiklai, dėl kurios turėjo būti nustatytos Įstatyme nurodytos teritorijos, statybą leidžiantys dokumentai išduoti, projektai, kuriems įstatymų nustatytais atvejais tokie dokumentai neišduodami, suderinti ir ši veikla vykdoma, bet šiame Įstatyme nurodytos teritorijos nenustatytos ir neįrašytos į Nekilnojamojo turto kadastrą ir Nekilnojamojo turto registrą;

2.3.3. įrašyti (įregistruoti) taikomas teritorijas į Nekilnojamojo turto kadastrą ir Nekilnojamojo turto registrą;

2.3.4. informuoti žemės sklypų savininkus ir kitus Įstatymo 11 straipsnio 2 dalyje nurodytus asmenis apie taikomas specialiąsias žemės naudojimo sąlygas ir prašymų dėl nuostolių atlyginimo pateikimo tvarką.

2.4. Planas parengtas asmenų, atitinkančių Tvarkos aprašo 5.1-5.3 punktų nuostatas, laikantis Tvarkos apraše plano rengimui keliamų reikalavimų.

2.5. Bendrovė yra atsakinga už tinkamą teritorijų nurodymą ir šių teritorijų pažymėjimą plane.

## **3. Duomenys apie teritorijas:**

3.1. Planas apima UAB „EURAKRAS“ Jurbarko rajono savivaldybės teritorijoje įrengtų elektros kabelių požeminių linijų ribas.

3.2. Planu yra nustatomos 1 lentelėje pateiktos teritorijos.

**1 lentelė. Informacija apie plane nustatytas teritorijas**

	<b>Planu nustatomų teritorijų kiekis, vnt.</b>	<b>Žemės sklypų kiekis*, vnt.</b>
Elektros kabelių požeminės linijos teritorijos	1	41
Transformatorių pastočių teritorijos	1	1
<b>Iš viso</b>	<b>2</b>	<b>42</b>

**Pastaba.** \*Bendrovė plano pagrindu padarys žymas žemės sklypų registrų išrašuose pagal Įstatymo 141 straipsnio 3 dalies nuostatas.

3.3 Plane esančioms teritorijoms nustatyti žemės savininko, valstybinės ar savivaldybės žemės patikėtinio sutikimas neprivalomas.

3.4 Pagrindiniai techniniai duomenys apie Bendrovei nuosavybės teise priklausančius esamus objektus (toliau – Objektai arba Objektas) pateikti 2 ir 3 lentelėse:

**2 lentelė. Plane esančio elektros tinklo duomenys**

	<b>20 kV įtampos</b>
<b>Elektros kabelių požeminių linijų ilgis m</b>	6714,3

**3 lentelė. Transformatorių pastočių duomenys**

	<b>Objektų kiekis vnt.</b>
<b>Transformatorių pastotės</b>	1

**3.5. Objektai ir jų apsaugos zonos planuose žymimos vadovaujantis Tvarkos aprašu:**

3.5.1. 0,1 m tikslumu, jeigu Objektas yra pastatytas (įrengtas) ir yra parengtas inžinerinio tinklo planas (geodezinė nuotrauka) ir (ar) atlikti jo kadastriniai matavimai, kuriais vadovaujantis rengiami brėžiniai;

3.5.2. 0,5 m tikslumu kitais, Tvarkos aprašo 6.2.1 ir 6.2.2 papunkčiuose nenurodytais atvejais, jeigu Objektui nėra parengtas inžinerinio tinklo planas (geodezinė nuotrauka) ir (ar) nėra atlikti jo kadastriniai matavimai;

3.5.3. kitais, Tvarkos aprašo 6.2.1–6.2.3 papunkčiuose nenurodytais atvejais, įskaitant atvejus, jeigu Plano iniciatoriaus sprendimu Objektų (kilnojamų daiktų) apsaugos zonų brėžiniai rengiami ir Objektai pažymimi iš Objektų erdvinių duomenų, ne mažesniu tikslumu nei buvo nurodyta Objektų erdviniuose duomenyse jų nustatymo metu.

**3.6. Plane nustatomos elektros tinklų apsaugos zonos pažymimos nurodant jų dydį pagal Įstatyme nustatytus atitinkamus dydžius:**

3.6.1. elektros kabelių požeminės linijos apsaugos zona – išilgai požeminių kabelių linijos esanti žemės juosta, skaičiuojant po 1 metrą į abi puses nuo šios linijos;

3.6.2. transformatorių pastotės, skirstyklos, srovės keitimo stoties apsaugos zona atitinkamai sutampa su transformatorių pastotės, skirstyklos ir srovės keitimo stoties statiniais ir įrenginiais užstatyta teritorija. Uždarų transformatorių pastočių apsaugos zonos nenustatomos.

**3.7. Pagal Įstatymo 25 straipsnio 1 dalį elektros kabelių požeminių linijų apsaugos zonose draudžiama:**

3.7.1. statyti ir (ar) įrengti stadionus, sporto, žaidimų aikšteles, turgavietes, pavojingų medžiagų talpyklas ir saugyklas, sąvartynus, viešojo transporto stoteles;

3.7.2. organizuoti renginius, susijusius su žmonių susibūrimu;

3.7.3. gadinti, užtvirti ar užversti kelius, skirtus privažiuoti prie elektros tinklų;

3.7.4. naudoti ugnį ir atlikti ugnies darbus, įrengti bei naudoti laužavietes, kepsnines, turistines virykles, laikinąsias lauko pirtis ir kitus atvirus arba uždarus ugnies šaltinius, taip pat bet kokius aukštos temperatūros, galinčius sukelti ugnį, įrenginius, išskyrus atvejį, nurodytą šio straipsnio 2 dalies 8 punkte;

3.7.5. sandėliuoti bet kokias medžiagas, išskyrus skirtas elektros tinklų statybos darbams vykdyti.

**3.8. Pagal Įstatymo 25 straipsnio 2 dalį, negavus elektros tinklų savininko ar valdytojo pritarimo (derinimo) projektui ar numatomi veiksmai, elektros tinklų apsaugos zonos draudžiama:**

3.8.1. statyti statinius ir (ar) įrengti įrenginius, išskyrus statinius ir įrenginius, kurių statyba draudžiama pagal šio straipsnio 1 dalį;

3.8.2. keisti pastato (patalpos, patalpų) ar inžinerinio statinio paskirtį;

3.8.3. rekonstruoti, griauti statinius ar išardyti įrenginius;

3.8.4. įrengti gyvūnų laikymo aikštes, vielines užtvaras ir metalines tvoras;

3.8.5. atlikti įvairius kasybos, dugno gilinimo, žemės kasimo (lyginimo), sprogdinimo, melioravimo, užtvindymo darbus;

3.8.6. sodinti, auginti arba kirsti želdinius (išskyrus krūmus ir žolinius augalus);

3.8.7. mechanizuotai laistyti žemės ūkio kultūras;


3.8.8. naudoti ugnį ir atlikti ugnies darbus technologiniams procesams vykdyti; įrengti visų rūšių transporto priemonių ir kitų mechanizmų stovėjimo aikštes požeminių kabelių linijų apsaugos zonos;

3.8.9. dirbti smūginiais ir (ar) vibraciją sukeliančiais mechanizmais požeminių kabelių linijų apsaugos zonos;

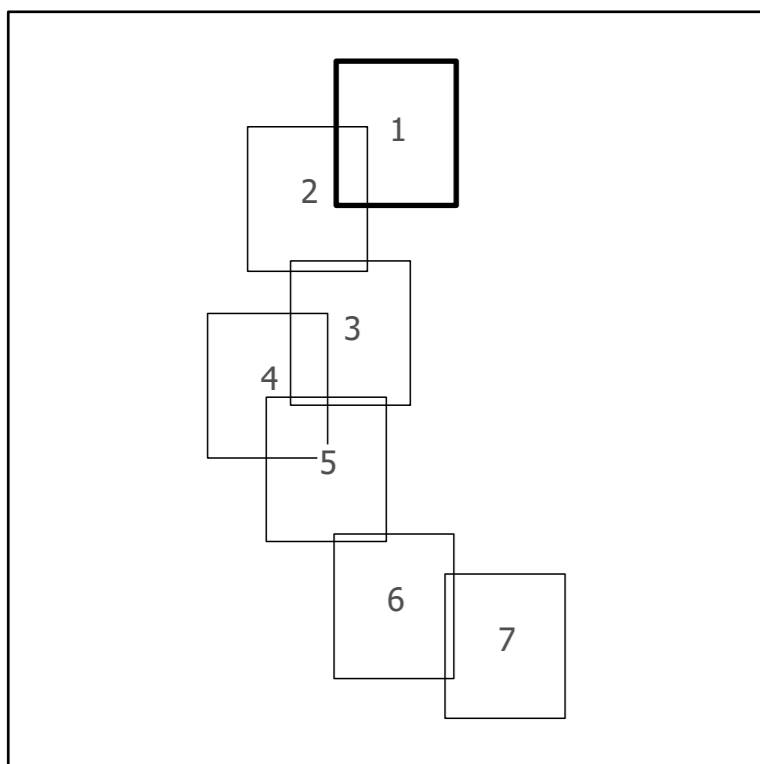
3.8.10. keisti žemės paviršiaus altitudes daugiau kaip 0,3 metro (kasti gruntą arba užpilti papildomą grunto sluoksnį) požeminių ir povandeninių kabelių linijų apsaugos zonos.

---

# UAB „EURAKRAS“ priklausančių elektros kabelių požeminių linijų, esančių Jurbarko rajono savivaldybės teritorijoje, apsaugos zonų planas



## Lapų išdėstymo schema



### Keliai

- Automagistralė
  - Krašto kelias
  - Rajoninis kelias
  - Gatvė
  - Kelias su danga
  - Pėsčiųjų, dviračių ar apžvalginis takas
  - Gruntkelio, lauko, miško kelias
  - Geležinkelis
- Paviršinio vandens telkiniai**
- Paviršinis vandens telkinys (upė, ežeras, kūdra)
  - Pralaida
  - Upės, upeliai, kanalai, drenažo grioviai
  - Upeliai, kanalai, drenažo grioviai iki 5 m pločio


### Administracinės ribos

- Savivaldybės riba
- Miesto riba
- Seniūnijos riba

### Kiti objektai


- Žemės sklypo riba
- Vidutinės įtampos požeminė elektros linija
- Žemos įtampos požeminė elektros linija
- Transformatorinė
- Elektros tinklų kabelinių linijų ir įrenginių apsaugos zonos teritorija

Pastaba: esamų elektros kabelinių požeminių linijų vieta pažymėta vadovaujantis išpildomąja kontroline-geodezine nuotrauka, kurią 2015 m. birželio mėn. parengė geodezininkas N. Gaidamavičius (kvalifikacijos atestato Nr. 1GKV-596).



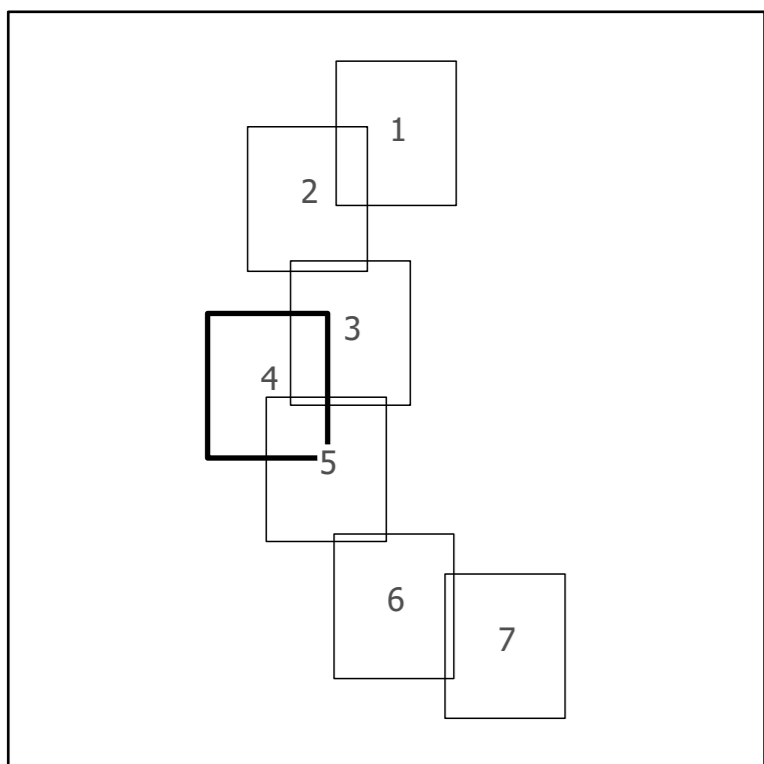
Užsakovas:	UAB "EURAKRAS" Įmonės kodas - 300576942 Laisvės pr. 10, LT-04215 Vilnius Vilniaus m. sav.	Brėžinys: UAB „EURAKRAS“ priklausančių elektros kabelių požeminių linijų, esančių Jurbarko rajono savivaldybės teritorijoje, apsaugos zonų planas
Rengėjas:	Eduard Šuškevič, matininko kvalifikacijos pažymėjimo Nr. 2M-M-1209. Individuali veikla pagal 2012.12.01 pažymą Nr. 231429. Buveinės adresas: Fabijoniškių g. 99, Zaukštas, Vilnius. tel.: 860570284, el. paštas: e.suskevici@gmail.com	Brėžinio parengimo data 2022-08-30
Pareigos	Parašas	Vardas, Pavardė
Matininkas		Eduard Šuškevič
		Data
		2022
		Koord. sistema
		Mastelis
		Lapas
		Lapų
		LKS-94
		1:1 000
		1
		7

# UAB „EURAKRAS“ priklausančių elektros kabelių požeminių linijų, esančių Jurbarko rajono savivaldybės teritorijoje, apsaugos zonų planas



© HNT-BALTIC ORT10LT © Nacionalinė žemės tarnyba prie ŽŪM, 2017-2021

## Lapų išdėstymo schema



### Keliai

- Automagistralė
- Krašto kelias
- Rajoninis kelias
- Gatvė
- Kelias su danga
- Pėsčiųjų, dviračių ar apžvalginis takas
- Gruntkelio, lauko, miško kelias
- Geležinkelis

### Paviršinio vandens telkiniai

- Paviršinis vandens telkinys (upė, ežeras, kūdra)
- Pralaida
- Upės, upeliai, kanalai, drenažo grioviai
- Upeliai, kanalai, drenažo grioviai iki 5 m pločio

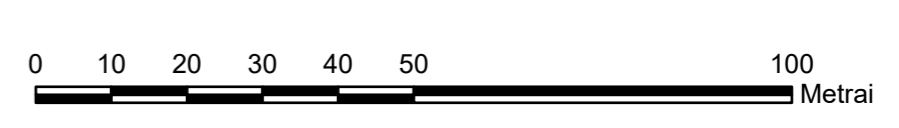
### Administracinės ribos

- Savivaldybės riba
- Miesto riba
- Seniūnijos riba

### Kiti objektai


- Žemės sklypo riba
- Vidutinės įtampos požeminė elektros linija
- Žemos įtampos požeminė elektros linija
- Transformatorinė
- Elektros tinklų kabelinių linijų ir įrenginių apsaugos zonos teritorija

Pastaba: esamų elektros kabelinių požeminių linijų vieta pažymėta vadovaujantis išpildomąja kontroline-geodezine nuotrauka, kurią 2015 m. birželio mėn. parengė geodezininkas N. Gaidamavičius (kvalifikacijos atestato Nr. 1R1KV-596).

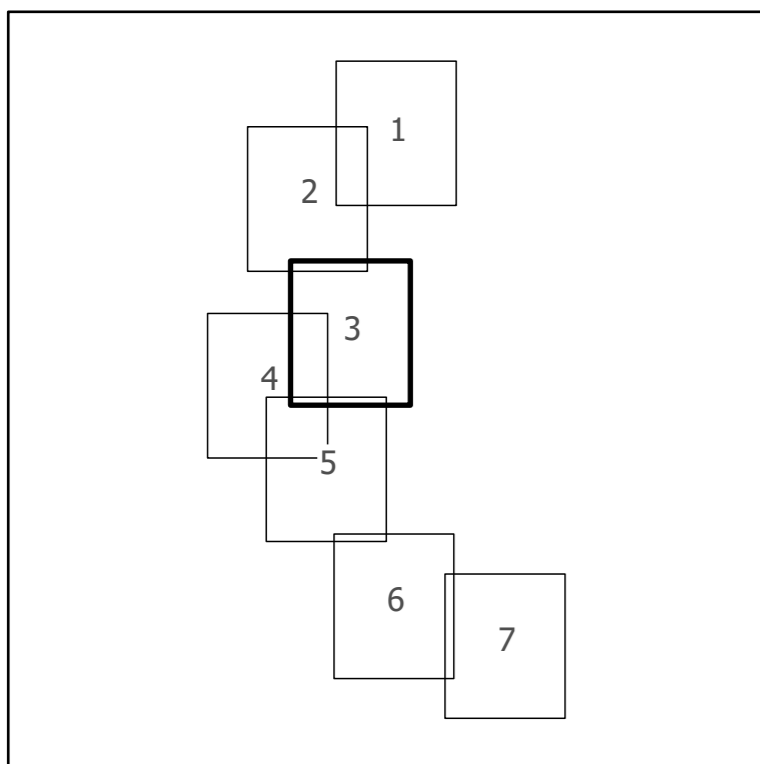


Užsakovas:	UAB "EURAKRAS" Įmonės kodas - 300576942 Laisvės pr. 10, LT-04215 Vilnius Vilniaus m. sav.	Brėžinys: UAB „EURAKRAS“ priklausančių elektros kabelių požeminių linijų, esančių Jurbarko rajono savivaldybės teritorijoje, apsaugos zonų planas					
Rengėjas:	Eduard Šuškevič, matininko kvalifikacijos pažymėjimo Nr. 2M-M-1209. Individuali veikla pagal 2012.12.01 pažymą Nr. 231429. Buveinės adresas: Fabijoniškių g. 99, Zaukštas, Vilnius. tel.: 860570284, el. paštas: e.suskevici@gmail.com	Brėžinio parengimo data 2022-08-30					
Pareigos	Parašas	Vardas, Pavardė	Data	Koord. sistema	Mastelis	Lapas	Lapų
Matininkas		Eduard Šuškevič	22.09.22	LKS-94	1:1 000	4	7

# UAB „EURAKRAS“ priklausančių elektros kabelių požeminių linijų, esančių Jurbarko rajono savivaldybės teritorijoje, apsaugos zonų planas



Lapų išdėstymo schema



**Keliai**

- Automagistralė
  - Krašto kelias
  - Rajoninis kelias
  - Gatvė
  - Kelias su danga
  - Pėsčiųjų, dviračių ar apžvalginis takas
  - Gruntkelio, lauko, miško kelias
  - Geležinkelis
- Paviršinio vandens telkiniai**
- Paviršinis vandens telkinys (upė, ežeras, kūdra)
  - Pralaida
  - Upės, upeliai, kanalai, drenažo grioviai
  - Upeliai, kanalai, drenažo grioviai iki 5 m pločio

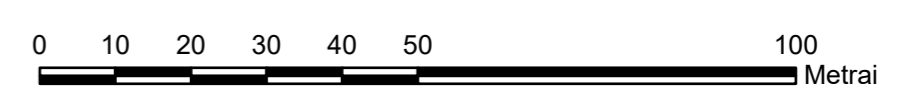
**Administracinės ribos**

- Savivaldybės riba
- Miesto riba
- Seniūnijos riba

**Kiti objektai**

- Žemės sklypo riba
- Vidutinės įtampos požeminė elektros linija
- Žemos įtampos požeminė elektros linija
- Transformatorinė
- Elektros tinklų kabelinių linijų ir įrenginių apsaugos zonos teritorija

Pastaba: esamų elektros kabelinių požeminių linijų vieta pažymėta vadovaujantis išpildomąja kontroline-geodezine nuotrauka, kurią 2015 m. birželio mėn. parengė geodezinkas N. Gaidamavičius (kvalifikacijos atestato Nr. 1GKV-596).



Užsakovas:	UAB "EURAKRAS" Įmonės kodas - 300576942 Laisvės pr. 10, LT-04215 Vilnius Vilniaus m. sav.	Brėžinys: UAB „EURAKRAS“ priklausančių elektros kabelių požeminių linijų, esančių Jurbarko rajono savivaldybės teritorijoje, apsaugos zonų planas					
Rengėjas:	Eduard Šuškevič, matininko kvalifikacijos pažymėjimo Nr. 2M-M-1209. Individuali veikla pagal 2012.12.01 pažymą Nr. 231429. Buveinės adresas: Fabijoniškių g. 99, Zaukštas, Vilnius. Tel.: 860570284, el. paštas: e.suskevici@gmail.com	Brėžinio parengimo data 2022-08-30					
Pareigos	Parašas	Vardas, Pavardė	Data	Koord. sistema	Mastelis	Lapas	Lapų
Matininkas		Eduard Šuškevič	2022-08-30	LKS-94	1:1 000	3	7

# UAB „EURAKRAS“ priklausančių elektros kabelių požeminių linijų, esančių Jurbarko rajono savivaldybės teritorijoje, apsaugos zonų planas

424800

425000

425200

6110200

6110200

6110000

6110000

6109800

6109800

424800

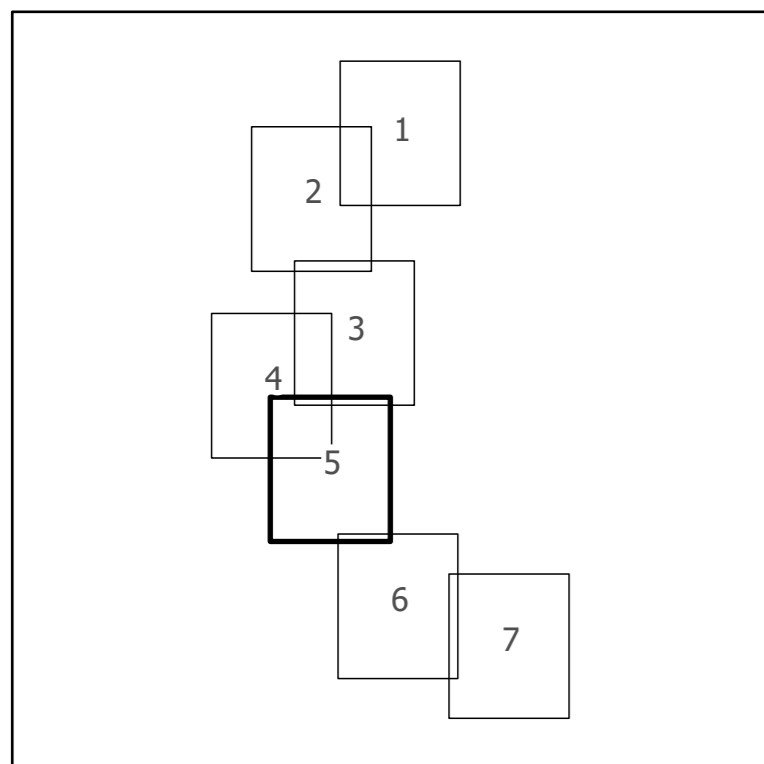
425000

425200



© HNIT-BALTIC, ORT10LT ©. Nacionalinė žemės tarnyba prie ŽŪM, 2017-2021

## Lapų išdėstymo schema



### Keliai

- Automagistralė
  - Krašto kelias
  - Rajoninis kelias
  - Gatvė
  - Kelias su danga
  - Pėsčiųjų, dviračių ar apžvalginis takas
  - Gruntkelio, lauko, miško kelias
  - Geležinkelis
- ### Paviršinio vandens telkiniai
- Paviršinis vandens telkinys (upė, ežeras, kūdra)
  - Pralaida
  - Upės, upeliai, kanalai, drenažo grioviai
  - Upeliai, kanalai, drenažo grioviai iki 5 m pločio

### Administracinės ribos

- Savivaldybės riba
- Miesto riba
- Seniūnijos riba

### Kiti objektai

- Žemės sklypo riba
- Vidutinės įtampos požeminė elektros linija
- Žemos įtampos požeminė elektros linija
- Transformatorinė
- Elektros tinklų kabelinių linijų ir įrenginių apsaugos zonos teritorija

Pastaba: esamų elektros kabelinių požeminių linijų vieta pažymėta vadovaujantis išpildomąja kontroline-geodezine nuotrauka, kurią 2015 m. birželio mėn. parengė geodezininkas N. Gaidamavičius (kvalifikacijos atestato Nr. 1GKV-596).

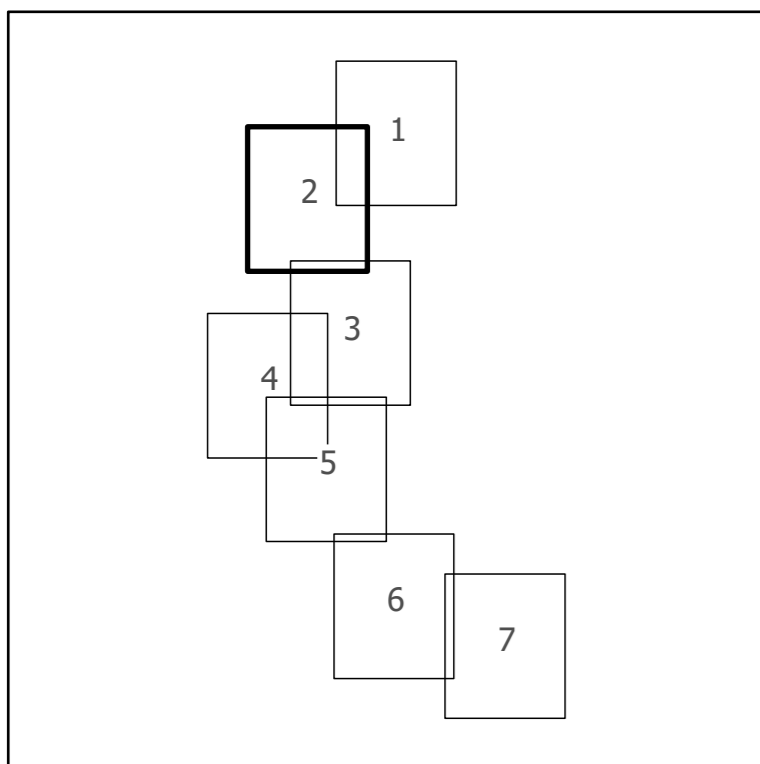


Užsakovas:	UAB "EURAKRAS" Įmonės kodas - 300576942 Laisvės pr. 10, LT-04215 Vilnius Vilniaus m. sav.	Brėžinys: UAB „EURAKRAS“ priklausančių elektros kabelių požeminių linijų, esančių Jurbarko rajono savivaldybės teritorijoje, apsaugos zonų planas					
Rengėjas:	Eduard Šuškevič, matininko kvalifikacijos pažymėjimo Nr. 2M-M-1209. Individuali veikla pagal 2012.12.01 pažymą Nr. 231429. Buveinės adresas: Fabijoniškių g. 99, Zaukštas, Vilnius. tel.: 860570284, el. paštas: e.suskevici@gmail.com	Brėžinio parengimo data 2022-08-30					
Pareigos	Parašas	Vardas, Pavardė	Data	Koord. sistema	Mastelis	Lapas	Lapų
Matininkas		Eduard Šuškevič	22-08-12	LKS-94	1:1 000	5	7

# UAB „EURAKRAS“ priklausančių elektros kabelių požeminių linijų, esančių Jurbarko rajono savivaldybės teritorijoje, apsaugos zonų planas



## Lapų išdėstymo schema



### Keliai

- Automagistralė
  - Krašto kelias
  - Rajoninis kelias
  - Gatvė
  - Kelias su danga
  - Pėsčiųjų, dviračių ar apžvalginis takas
  - Gruntkelio, lauko, miško kelias
  - Geležinkelis
- Paviršinio vandens telkiniai**
- Paviršinis vandens telkinys (upė, ežeras, kūdra)
  - Pralaida
  - Upės, upeliai, kanalai, drenažo grioviai
  - Upeliai, kanalai, drenažo grioviai iki 5 m pločio

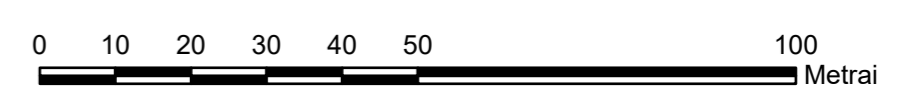
### Administracinės ribos

- Savivaldybės riba
- Miesto riba
- Seniūnijos riba

### Kiti objektai

- Žemės sklypo riba
- Vidutinės įtampos požeminė elektros linija
- Žemos įtampos požeminė elektros linija
- Transformatorinė
- Elektros tinklų kabelinių linijų ir įrenginių apsaugos zonos teritorija

Pastaba: esamų elektros kabelinių požeminių linijų vieta pažymėta vadovaujantis išpildomąja kontroline-geodezine nuotrauka, kurią 2015 m. birželio mėn. parengė geodezininkas N. Gaidamavičius (kvalifikacijos atestato Nr. 1GKV-596).



Užsakovas:	UAB "EURAKRAS" Įmonės kodas - 300576942 Laisvės pr. 10, LT-04215 Vilnius Vilniaus m. sav.	Brėžinys:	UAB „EURAKRAS“ priklausančių elektros kabelių požeminių linijų, esančių Jurbarko rajono savivaldybės teritorijoje, apsaugos zonų planas
Rengėjas:	Eduard Šuškevič, matininko kvalifikacijos pažymėjimo Nr. 2M-M-1209. Individuali veikla pagal 2012.12.01 pažymą Nr. 231429. Buveinės adresas: Fabijoniškių g. 99, Zaukštas, Vilnius. Tel.: 860570284, el. paštas: e.suskevici@gmail.com	Brėžinio parengimo data 2022-08-30	
Pareigos	Parašas	Vardas, Pavardė	Data
Matininkas		Eduard Šuškevič	2022-08-30
		Koord. sistema	Mastelis
		LKS-94	1:1 000
		Lapas	Lapų
		2	7

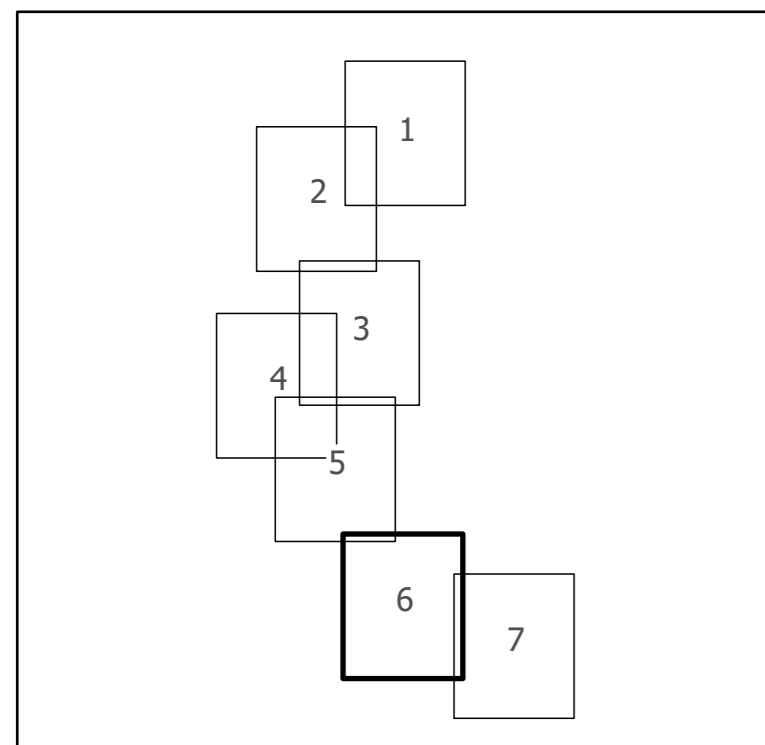
# UAB „EURAKRAS“ priklausančių elektros kabelių požeminių linijų, esančių Jurbarko rajono savivaldybės teritorijoje, apsaugos zonų planas



© HNIT-BALTIC, ORT10LT ©, Nacionalinė žemės tarnyba prie ŽŪM, 2017-2021

Pastaba: esamų elektros kabelinių požeminių linijų vieta pažymėta vadovaujantis išpildomąja kontroline-geodezine nuotrauka, kurią 2015 m. birželio mėn. parengė geodezininkas N. Gaidamavičius (kvalifikacijos atestato Nr. 1GKV-596).

## Lapų išdėstymo schema



- Keliai**
  - Automagistralė
  - Krašto kelias
  - Rajoninis kelias
  - Gatvė
  - Kelias su danga
  - Pėsčiųjų, dviračių ar apžvalginis takas
  - Gruntkelio, lauko, miško kelias
  - Geležinkelis
- Paviršinio vandens telkiniai**
  - Paviršinis vandens telkinys (upė, ežeras, kūdra)
  - Pralaida
  - Upės, upeliai, kanalai, drenažo grioviai
  - Upeliai, kanalai, drenažo grioviai iki 5 m pločio
- Administracinės ribos**
  - Savivaldybės riba
  - Miesto riba
  - Seniūnijos riba
- Kiti objektai**
  - Žemės sklypo riba
  - Vidutinės įtampos požeminė elektros linija
  - Žemos įtampos požeminė elektros linija
  - Transformatorinė
  - Elektros tinklų kabelinių linijų ir įrenginių apsaugos zonos teritorija



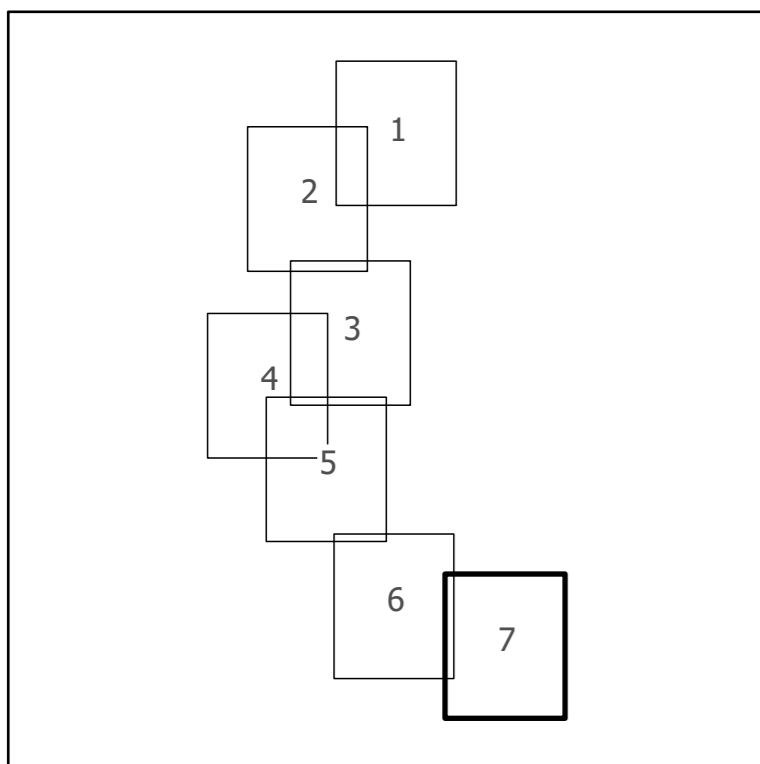
Užsakovas:	UAB "EURAKRAS" Įmonės kodas - 300576942 Laisvės pr. 10, LT-04215 Vilnius Vilniaus m. sav.	Brėžinys: UAB „EURAKRAS“ priklausančių elektros kabelių požeminių linijų, esančių Jurbarko rajono savivaldybės teritorijoje, apsaugos zonų planas					
Rengėjas:	Eduard Šuškevič, matininko kvalifikacijos pažymėjimo Nr. 2M-M-1209. Individuali veikla pagal 2012.12.01 pažymą Nr. 231429. Buveinės adresas: Fabijoniškių g. 99, Zaukštas, Vilnius. tel.: 860570284, el. paštas: e.suskevici@gmail.com	Brėžinio parengimo data 2022-08-30					
Pareigos	Parašas	Vardas, Pavardė	Data	Koord. sistema	Mastelis	Lapas	Lapų
Matininkas		Eduard Šuškevič	22.08.12	LKS-94	1:1 000	6	7

# UAB „EURAKRAS“ priklausančių elektros kabelių požeminių linijų, esančių Jurbarko rajono savivaldybės teritorijoje, apsaugos zonų planas



© HNTI-BALTIC, ORT10LT ©, Nacionalinė žemės tarnyba prie ŽŪM, 2017-2021

## Lapų išdėstymo schema



- Keliai**
  - Automagistralė
  - Krašto kelias
  - Rajoninis kelias
  - Gatvė
  - Kelias su danga
  - Pėsčiųjų, dviračių ar apžvalginis takas
  - Gruntkelio, lauko, miško kelias
  - Geležinkelis
- Paviršinio vandens telkiniai**
  - Paviršinis vandens telkinys (upė, ežeras, kūdra)
  - Pralaida
  - Upės, upeliai, kanalai, drenažo grioviai
  - Upeliai, kanalai, drenažo grioviai iki 5 m pločio
- Administracinės ribos**
  - Savivaldybės riba
  - Miesto riba
  - Seniūnijos riba
- Kiti objektai**
  - Žemės sklypo riba
  - Vidutinės įtampos požeminė elektros linija
  - Žemos įtampos požeminė elektros linija
  - Transformatorinė
  - Elektros tinklų kabelinių linijų ir įrenginių apsaugos zonos teritorija

Pastaba: esamų elektros kabelinių požeminių linijų vieta pažymėta vadovaujantis išpildomąja kontroline-geodezine nuotrauka, kurią 2015 m. birželio mėn. parengė geodezininkas N. Gaidamavičius (kvalifikacijos atestato Nr. 1GKV-596).



Užsakovas:	UAB "EURAKRAS" Įmonės kodas - 300576942 Laisvės pr. 10, LT-04215 Vilnius Vilniaus m. sav.	Brėžinys: UAB „EURAKRAS“ priklausančių elektros kabelių požeminių linijų, esančių Jurbarko rajono savivaldybės teritorijoje, apsaugos zonų planas
Rengėjas:	Eduard Šuškevič, matininko kvalifikacijos pažymėjimo Nr. 2M-M-1209. Individuali veikla pagal 2012.12.01 pažymą Nr. 231429. Buveinės adresas: Fabijoniškių g. 99, Zaukštas, Vilnius. tel.: 860570284, el. paštas: e.suskevici@gmail.com	Brėžinio parengimo data 2022-08-30
Pareigos	Parašas	Vardas, Pavardė
Matininkas	Eduard Šuškevič	Data
		Koord. sistema
		Mastelis
		Lapas
		Lapų

**ŽEMĖS SKLYPŲ, PATENKANČIŲ Į UAB "EURAKRAS" PRIKLAUSANČIŲ ELEKTROS KABELIŲ  
POŽEMINIŲ LINIJŲ, ESANČIŲ JURBARKO R. SAV. TERITORIJOJE, APSAUGOS ZONŲ PLANĄ,  
SĄRAŠAS**

<b>Eilės Nr.</b>	<b>Kadastrinis Nr.</b>	<b>Unikalus Nr.</b>
1	946000030068	946000030068
2	946000030132	440007640362
3	946000030106	946000030106
4	946000030146	440022677169
5	946000030053	946000030053
6	946000030151	440022677814
7	946000030142	440022676754
8	946000030150	440022677680
9	946000030100	946000030100
10	946000030177	440051964753
11	946000030148	440022677488
12	946000030029	946000030029
13	946000030137	440020913799
14	946000030145	440022677036
15	946000030108	946000030108
16	946000030089	946000030089
17	946000030143	440022676871
18	946000030141	440022676652
19	946000030155	440022678033
20	946000030052	946000030052
21	946000030153	440022677969
22	946000030105	946000030105
23	946000030067	946000030067
24	946000030018	946000030018
25	946000030102	946000030102
26	946000030152	440022677903
27	946000030140	440022676471
28	946000030016	946000030016
29	946000030149	440022677569
30	946000030112	946000030112
31	946000030019	946000030019
32	946000030081	946000030081
33	946000030178	440051965883
34	946000030144	440022676971
35	946000030086	946000030086
36	946000030147	440022677269
37	946000030103	946000030103
38	946000030094	946000030094
39	946000030154	440022677986
40	946000030121	440000982556
41	946000030138	440020914841

DETALŪS METADUOMENYS	
Dokumento sudarytojas (-ai)	Lietuvos Respublikos energetikos ministerija, Gedimino pr. 38, LT-01104, Vilnius, LT-01104 Vilnius, Lietuva (2022-12-09 16:37:45)
Dokumento pavadinimas (antraštė)	DĖL UAB „EURAKRAS“ PRIKLAUSANČIŲ ELEKTROS KABELIŲ POŽEMINIŲ LINIJŲ, ESANČIŲ JURBARKO RAJONO SAVIVALDYBĖS TERITORIJOJE, APSAUGOS ZONŲ PLANO PATVIRTINIMO
Dokumento registracijos data ir numeris	2022-12-09 Nr. 1-454
Dokumento gavimo data ir dokumento gavimo registracijos numeris	-
Dokumento specifikacijos identifikavimo žymuo	ADOC-V1.0
Parašo paskirtis	Vizavimas
Parašą sukūrusio asmens vardas, pavardė ir pareigos	Giedrė Šeškevičienė, Vyriausioji specialistė
Parašo sukūrimo data ir laikas	2022-12-08 16:09:19 (GMT+02:00)
Parašo formatas	XAdES-C
Laiko žymoje nurodytas laikas	2022-12-08 16:09:23 (GMT+02:00)
Informacija apie sertifikavimo paslaugos teikėją	ADIC CA-B,Asmens dokumentu israsymo centras prie LR VRM,2.5.4.97=#1609313838373738333135,LT
Sertifikato galiojimo laikas	2021-11-30 10:54:13–2024-11-29 10:54:13
Parašo paskirtis	Vizavimas
Parašą sukūrusio asmens vardas, pavardė ir pareigos	Dainius Bražiūnas, Energetinio saugumo grupės vadovas
Parašo sukūrimo data ir laikas	2022-12-08 17:43:48 (GMT+02:00)
Parašo formatas	XAdES-C
Laiko žymoje nurodytas laikas	2022-12-08 17:43:51 (GMT+02:00)
Informacija apie sertifikavimo paslaugos teikėją	ADIC CA-A,Asmens dokumentu israsymo centras prie LR VRM,2.5.4.97=#1609313838373738333135,LT
Sertifikato galiojimo laikas	2022-05-30 08:36:39–2025-05-29 08:36:39
Parašo paskirtis	Vizavimas
Parašą sukūrusio asmens vardas, pavardė ir pareigos	Vaida Dumčiūtė, Teisės ir personalo grupės patarėja
Parašo sukūrimo data ir laikas	2022-12-09 08:54:05 (GMT+02:00)
Parašo formatas	XAdES-C
Laiko žymoje nurodytas laikas	2022-12-09 08:54:09 (GMT+02:00)
Informacija apie sertifikavimo paslaugos teikėją	ADIC CA-A,Asmens dokumentu israsymo centras prie LR VRM,2.5.4.97=#1609313838373738333135,LT
Sertifikato galiojimo laikas	2022-08-04 09:33:05–2025-08-03 09:33:05
Parašo paskirtis	Vizavimas
Parašą sukūrusio asmens vardas, pavardė ir pareigos	Inga Žilienė, Viceministrė
Parašo sukūrimo data ir laikas	2022-12-09 10:44:26 (GMT+02:00)
Parašo formatas	XAdES-C
Laiko žymoje nurodytas laikas	2022-12-09 10:44:28 (GMT+02:00)
Informacija apie sertifikavimo paslaugos teikėją	ADIC CA-A,Asmens dokumentu israsymo centras prie LR VRM,2.5.4.97=#1609313838373738333135,LT
Sertifikato galiojimo laikas	2021-01-26 11:05:59–2024-01-26 11:05:59

Parašo paskirtis	Pasirašymas
Parašą sukūrusio asmens vardas, pavardė ir pareigos	Dainius Kreivys, Energetikos ministras
Parašo sukūrimo data ir laikas	2022-12-09 14:22:46 (GMT+02:00)
Parašo formatas	XAdES-T
Laiko žymoje nurodytas laikas	2022-12-09 14:22:49 (GMT+02:00)
Informacija apie sertifikavimo paslaugos teikėją	ADIC CA-B,Asmens dokumentu israsymo centras prie LR VRM,2.5.4.97=#1609313838373738333135,LT
Sertifikato galiojimo laikas	2020-12-11 09:21:20–2023-12-11 09:21:20
Parašo paskirtis	Registravimas
Parašą sukūrusio asmens vardas, pavardė ir pareigos	Sisteminis vartotojas, Specialistas
Parašo sukūrimo data ir laikas	2022-12-09 14:40:24 (GMT+02:00)
Parašo formatas	XAdES-EPES
Laiko žymoje nurodytas laikas	-
Informacija apie sertifikavimo paslaugos teikėją	RCSC IssuingCA,VI Registru centras - i.k. 124110246,RCSC,LT
Sertifikato galiojimo laikas	2022-02-23 11:23:13–2025-02-22 11:23:13
Informacija apie būdus, naudotus metaduomenų vientisumui užtikrinti	"Dokumento registravimas" paskirties metaduomenų vientisumas užtikrintas naudojant CN=Lietuvos Respublikos energetikos ministerija, O="Lietuvos Respublikos energetikos ministerija, į.k.302308327", L=Vilnius, S=Lietuva, C=LT sertifikata, sertifikatas galioja 2022-02-23 11:23:13–2025-02-22 11:23:13
Pagrindinio dokumento priedų skaičius	9
Pagrindinio dokumento pridedamų dokumentų skaičius	-
Programinės įrangos, kuria naudojantis sudarytas elektroninis dokumentas, pavadinimas	DocLogix v12.8.7.0
Informacija apie elektroninio dokumento ir elektroninio (-ių) parašo (-ų) tikrinimą (tikrinimo data)	Tikrinant dokumentą nenustatyta jokių klaidų ( 2022-12-09 16:37:45)
Elektroninio dokumento nuorašo atspausdinimo data ir ją atspausdinęs darbuotojas	2022-12-09 16:37:45 atspausdino Giedrė Šeškevičienė
Paieškos nuoroda	-
Papildomi metaduomenys	-