



## LIETUVOS RESPUBLIKOS ENERGETIKOS MINISTRAS

## ĮSAKYMAS

DĖL ŠIRVINTŲ RAJONO SAVIVALDYBĖS TERITORIJOJE ESANČIŲ  
MAGISTRALINIŲ DUJOTIEKIŲ IR SUSIJUSIOS INFRASTRUKTŪROS APSAUGOS  
ZONŲ PLANO PATVIRTINIMO

2023 m.

d. Nr.

Vilnius

Vadovaudamasis Lietuvos Respublikos specialiųjų žemės naudojimo sąlygų įstatymo 6 straipsnio 1 dalies 6 punktu, 9 straipsnio 3 dalimi, 141 straipsnio 3 dalimi, Lietuvos Respublikos Vyriausybės 2019 m. gruodžio 11 d. nutarimo Nr. 1248 „Dėl Lietuvos Respublikos specialiųjų žemės naudojimo sąlygų įstatymo įgyvendinimo“ 2.3 papunkčiu, Elektros tinklų, magistralinių dujotiekių ir naftotiekių (produktotiekių), skirstomųjų dujotiekių, šilumos perdavimo tinklų apsaugos zonų, magistralinių dujotiekių vietovės klasių teritorijų planų rengimo (nerengiant teritorijų planavimo dokumento ar žemės valdos projekto) ir tvirtinimo tvarkos aprašo, patvirtinto Lietuvos Respublikos energetikos ministro 2020 m. spalio 13 d. įsakymu Nr. 1-339 „Dėl Elektros tinklų, magistralinių dujotiekių ir naftotiekių (produktotiekių), skirstomųjų dujotiekių, šilumos perdavimo tinklų apsaugos zonų, magistralinių dujotiekių vietovės klasių teritorijų planų rengimo (nerengiant teritorijų planavimo dokumento ar žemės valdos projekto) ir tvirtinimo tvarkos aprašo patvirtinimo“, 18 punktu ir atsižvelgdamas į UAB „Inžinerija LT“, atstovaujančios AB „Amber Grid“ pagal 2023 m. sausio 2 d. įgaliojimą Nr. 9-1, 2023 m. rugpjūčio 8 d. prašymą „Prašymas organizuoti plano patvirtinimą“:

1. T v i r t i n u Širvintų rajono savivaldybės teritorijoje esančių magistralinių dujotiekių ir susijusios infrastruktūros apsaugos zonų planą (pridedama).

2. N u s t a t a u, kad šis įsakymas ir Širvintų rajono savivaldybės teritorijoje esančių magistralinių dujotiekių ir susijusios infrastruktūros apsaugos zonų planas skelbiami AB „Amber Grid“ interneto svetainėje [www.ambergrid.lt](http://www.ambergrid.lt).

Energetikos ministras

Dainius Kreivys

# ŠIRVINTŲ RAJONO SAVIVALDYBĖS TERITORIJOJE ESANČIŲ MAGISTRALINIŲ DUJOTIEKIŲ IR SUSIJUSIOS INFRASTRUKTŪROS APSAUGOS ZONŲ PLANAS

## AIŠKINAMASIS RAŠTAS

### IVADAS

**Plano pavadinimas** – Širvintų rajono savivaldybės teritorijoje esančių magistralinių dujotiekių ir susijusios infrastruktūros apsaugos zonų planas (toliau – **Planas**).

**Plano objektai:**

- 1) Širvintų rajono savivaldybės teritorijoje esančių magistralinių dujotiekių (toliau – **MD**) vamzdynai:
  - MD vamzdyno atšaka į Širvintų dujų skirstymo stotį (toliau – **DSS**), unikalus Nr. 4199-8021-3013 (statybos pabaiga – 1973 metai);
  - MD GIPL, unikalus Nr. 4400-5606-9886 (statybos pabaiga – 2021 metai);
  - MD Minskas-Vilnius-Vievis, unikalūs Nr.: 4400-2511-1337 (statybos pabaiga – 1988 metai (dalies vamzdyno rekonstravimas - 2012 metai) ir 4400-2511-1537 (statybos pabaiga – 1989 metai);
  - MD vamzdyno atšaka į Jauniūnų kompresorių stotį (toliau – **DKS**), unikalūs Nr. 4400-2102-9370, 4400-2102-9392 ir 4400-2102-9405 (statybos pabaiga – 2010 metai);
  - MD Panevėžys-Vilnius, unikalus Nr. 4400-1946-4772 (statybos pabaiga – 1987 metai (dalies vamzdyno rekonstravimas - 2009 metai));
  - MD Ivacevičiai-Vilnius-Ryga, unikalus Nr. 4400-2453-0216 (statybos pabaiga – 1962 metai);
- Taip pat į Širvintų rajono savivaldybės teritoriją patenka dalis MD apsaugos zonų (teritorijų), kurios nustatomos šio plano sprendiniais dėl Vilniaus rajono savivaldybės teritorijoje nutiestų MD vamzdynų:
  - MD vamzdyno atšaka į Maišiagalos DSS, unikalus Nr. 1399-8011-6010 (statybos pabaiga – 1988 metai);
  - MD Minskas-Vilnius-Vievis, unikalus Nr. 4400-2527-5965 (statybos pabaiga – 1989 metai).
- 2) Širvintų DSS, unikalus Nr. 8997-0015-5016 (statybos pabaiga – 1970 m.)
- 3) Jauniūnų DKS, unikalus Nr. (statybos pabaiga – 2010 m.)
- 4) su MD susijusi infrastruktūra (elektros tinklai (įskaitant katodinės apsaugos), (toliau – **susijusi infrastruktūra**).

**Plano teritorija** – Planas rengiamas MD ir susijusios infrastruktūros objektams, esantiems Širvintų rajono savivaldybės teritorijoje.

**Plano iniciatorius** – AB „Amber Grid“, Laisvės pr. 10, Vilnius LT-04215, tel. +370 5 236 0855, el. paštas [info@ambergrid.lt](mailto:info@ambergrid.lt), interneto svetainė <https://www.ambergrid.lt>). Už šio plano sprendinių rengimo vykdymą atsakingas asmuo – vyresnioji inžinierė Vilma Ladygienė, tel. +370 667 59 417, el. paštas [v.ladygiene@ambergrid.lt](mailto:v.ladygiene@ambergrid.lt).

**Plano rengėjas** – UAB „Inžinerija LT“, juridinio asmens kodas 302677178, Klaipėdos g. 15, LT-96332, Kretingalė, Klaipėdos r., interneto svetainės adresas [www.inzinerija.lt](http://www.inzinerija.lt), atsakingas asmuo – Projekto dalies vadovas Silvija Sabaliauskė (kvalifikacijos pažymėjimas Nr. 2M-M-2749, išduotas Nacionalinės žemės tarnybos prie Žemės ūkio ministerijos direktoriaus 2019 m. spalio mėn. 17 d.

įsakymu Nr. 1P-337-(1.3.), tel. +370 67472080, el. paštas [info@inzinerija.lt](mailto:info@inzinerija.lt).

**Plano rengimo pagrindas** – AB „Amber Grid“ ir UAB „Inžinerija LT“ 2021 m. gruodžio 31 d. paslaugų pirkimo – pardavimo sutartis NR. 553093 (5).

**Plano tikslas** – parengti Širvintų rajono savivaldybės teritorijoje esančių MD ir susijusios infrastruktūros apsaugos zonų planą (nerengiant teritorijų planavimo dokumento ar žemės valdos projekto).

Plano rengėjas yra atsakingas už tinkamą apsaugos zonų nurodymą ir šių apsaugos zonų pažymėjimą plane.

**Teisinis pagrindas.** Planas rengiamas vadovaujantis:

1. Lietuvos Respublikos (toliau – **LR**) specialiųjų žemės naudojimo sąlygų įstatymu (toliau – **SŽNS įstatymas**);

2. LR žemės įstatymu;

3. LR miškų įstatymu;

4. LR nekilnojamojo turto kadastro įstatymu;

5. LR nekilnojamojo turto kadastro nuostatais (toliau – **Nekilnojamojo turto kadastro nuostatai**);

6. LR nekilnojamojo turto registro įstatymu;

7. LR nekilnojamojo turto registro nuostatais;

8. LR energetikos ministro 2020 m. spalio 13 d. įsakymu Nr. 1-339 patvirtintu Elektros tinklų, magistralinių dujotiekių ir naftotiekių (produktotiekių), skirstomųjų dujotiekių, šilumos perdavimo tinklų apsaugos zonų, magistralinių dujotiekių vietovės klasių teritorijų planų rengimo (nerengiant teritorijų planavimo dokumento ar žemės valdos projekto) ir tvirtinimo tvarkos aprašu (toliau – **Tvarkos aprašas**);

9. LR Vyriausybės 2020 m. balandžio 1 d. nutarimu Nr. 339 patvirtinta Kompensacijos dėl specialiųjų žemės naudojimo sąlygų taikymo LR specialiųjų žemės naudojimo sąlygų įstatyme nurodytose teritorijose, nustatytose tenkinant viešąjį interesą, apskaičiavimo ir išmokėjimo metodika (toliau – **Metodika**);

10. LR žemės ūkio ministro 2019 m. gruodžio 16 d. įsakymu Nr. 3D-700 „Dėl Teritorijų, kuriose taikomos specialiosios žemės naudojimo sąlygos, erdvinių duomenų rinkinio specifikacijos patvirtinimo“ (toliau – **Specifikacija**);

11. Kitais teisės aktų reikalavimais.

## I. PLANO RENGIMAS

Remiantis Tvarkos aprašo 2 punkto nuostatomis, Planas rengiamas ir objektų apsaugos zonos jame nustatomos nerengiant teritorijų planavimo dokumento ar žemės valdos projekto tenkinant viešąjį interesą pagal SŽNS įstatymo 7 straipsnio 3 dalį, kai žemės savininkų ir/ar valstybinės bei savivaldybių žemės patikėtinių sutikimai neprivalomi ir objektų apsaugos zonos nustatomos MD bei susijusiai infrastruktūrai. Vadovaujantis Tvarkos aprašo 4 punkto nuostatomis, rengiamas vienas Planas tarpusavyje susijusiems skirtingų rūšių objektams, kadangi plano iniciatorius yra tas pats asmuo.

Šiuo planu MD vietovės klasių teritorijos nėra nustatomos. Šių teritorijų nustatymui rengiamas atskiras planas.

Plano iniciatorius – Lietuvos gamtinių dujų perdavimo sistemos operatorius, atsakingas už gamtinių dujų perdavimą (transportavimą aukšto slėgio vamzdynais) sistemos naudotojams, gamtinių dujų infrastruktūros eksploatavimą, priežiūrą ir plėtojimą, veikiantis pagal Valstybinės energetikos reguliavimo tarybos 2015-04-10 išduotą gamtinių dujų perdavimo veiklos licenciją Nr. L2-3 (GDP). Vadovaujantis SŽNS įstatymo nuostatomis, turi pareigą nustatyti teritorijas, registruoti MD ir susijusios infrastruktūros objektų, apsaugos zonas Nekilnojamojo turto registre (toliau – NTR) ir Nekilnojamojo turto kadastre (toliau – NTK). Planas rengiamas Plano iniciatoriaus sprendimu.

Į Plano sprendinius gali būti neįtraukiami kitų MD įrenginių ir statinių (stočių, uždarymo įtaisų, valymo ir diagnostavimo įtaisų paleidimo ir priėmimo kamerų, išskyrus katodinius apsaugos įrenginius) aptvertose vidinėse teritorijose esantys Plano iniciatoriui priklausantys objektai, kai visas šių teritorijų užimamas plotas yra Plano iniciatoriui priklausančiuose ar naudojamuose žemės sklypuose. Atitinkamai Plano sprendiniais netikslinamos šiai su MD susijusiai infrastruktūrai (elektros įžeminimo linijoms, apšvietimo tinklams ir kt.) nustatytos teritorijos, kuriose taikomos specialiosios žemės naudojimo sąlygos.

Vadovaujantis Tvarkos aprašo 8 punkto nuostatomis, Planas parengtas, naudojant šiuos aktualius duomenis:

- Plano iniciatoriaus pateiktą aktualią MD ir susijusios infrastruktūros objektų faktinės padėties grafinių duomenų informaciją (MD ir susijusios infrastruktūros objektai Plano brėžinyje žymimi vadovaujantis Tvarkos aprašo reikalavimais, Tvarkos aprašo 6.2.3. punkte nurodytu iki 0,5 m tikslumu, suprojektuoti objektai – 1 m tikslumu). Vėdinimo vamzdžiui nėra taikoma MD ir naftotiekių (produktotiekių) apsaugos zona, jis vaizduojamas tik informaciniais tikslais;

- NTR ir NTK duomenis;
- 2021 metų LR peoreferencinio pagrindo kadastro erdvinių duomenų rinkinį (GRPK);
- specialiųjų žemės naudojimo sąlygų erdvinių duomenų rinkinį (SŽNS DR10LT);
- 2018-2020 metų LR teritorijos M 1:10 000 skaitmeninį rastrinį ortofotografinį žemėlapią ORT10LT;

Plane MD ir susijusios infrastruktūros objektai atvaizduoti sutartiniais ženklais, kurie reglamentuoti techninių reikalavimų reglamento GKTR 2.11.03:2014 „Topografinių erdvinių objektų rinkinys ir topografinių erdvinių objektų sutartiniai ženklai“ 1 priedo IV skyriuje. Jei šiame nurodytame teisės akte nėra susijusios infrastruktūros objektams atvaizduoti nustatytų sutartinių ženklų, Plane tokie objektai pažymėti su Plano iniciatoriumi suderintais sutartiniais ženklais.

Plano erdvinių duomenų rinkinys sudarytas vadovaujantis Specifikacija.

Planu nustatomų MD ir susijusios infrastruktūros apsaugos zonų pločiai atitinka SŽNS įstatyme nustatytus atitinkamus dydžius:

**1. Vadovaujantis SŽNS įstatymo III skyriaus penktojo skirsnio nuostatomis, magistralinių dujotiekių ir naftotiekių (produktotiekių) apsaugos zonos dydžiai ir jose taikomos specialiosios žemės naudojimo sąlygos:**

1.1.) MD ir naftotiekių (produktotiekių) vamzdyno apsaugos zona – išilgai vamzdyno trasos esanti žemės juosta, kurios ribos yra po 25 metrus į abi puses nuo vamzdyno ašies, virš šios juostos esanti oro erdvė, po šia juosta esanti žemė bei vanduo virš šio juostos ir po ją;

1.2.) Kitų MD ir naftotiekių (produktotiekių) įrenginių ir statinių (stočių, uždarymo įtaisų, valymo ir diagnozavimo įtaisų paleidimo ir priėmimo kamerų, slėgio ribojimo mazgų) apsaugos zona – žemės juosta, kurios ribos yra 25 metrų atstumu aplink teritorijos, kurioje yra šie įrenginiai ar statiniai, aptvėrimą, virš šios juostos esanti oro erdvė ir žemė po šia juosta.

Plane nustatomos MD apsaugos zonos ribose vadovaujantis SŽNS įstatymo 28 straipsniu taikomos šios specialiosios žemės naudojimo sąlygos:

MD apsaugos zonose draudžiama:

- 1) statyti pastatus, išskyrus SŽNS įstatymo 28 straipsnio 2 dalies 2 punkte nurodytus atvejus;
- 2) statyti ir (ar) įrengti sporto, žaidimų aikšteles, stadionus, turgavietes, lauko teatrus ir kitus viešamsusibūrimui skirtus inžinerinius statinius ir įrenginius;
- 3) statyti ir (ar) įrengti degalines, pavojingų medžiagų talpyklas, saugyklas ir sąvartynus;
- 4) statyti ir (ar) įrengti visų rūšių transporto priemonių ir (ar) mechanizmų sustojimo vietas, stovėjimo ir saugojimo aikšteles, taip pat tiesti kelius ir geležinkelių kelius išilgai vamzdyno trasos, išskyrus SŽNS įstatymo 28 straipsnio 2 dalies 4 punkte nurodytus atvejus;
- 5) įrengti turistines stovyklavietes, taip pat statyti ir (ar) įrengti bei laikyti vagonėlius, kilnojamuosius namelius, kemperius, palapines ir medžioklės bokštelių;
- 6) 3 metrų atstumu į abi puses nuo vamzdyno išorinės sienelės lygiagrečiai su MD vamzdynu tiestikitus inžinerinius tinklus, išskyrus SŽNS įstatymo 28 straipsnio 2 dalies 5 punkte nurodytus atvejus;
- 7) 6 metrų atstumu į abi puses nuo vamzdyno ašies, taip pat 6 metrų atstumu aplink talpyklą kondensatui laikyti ir dujoms iš jo pašalinti ir (arba) SŽNS įstatymo 27 straipsnio 3 dalyje nurodytų kitų MD įrenginių aptvėrimą sodinti ir auginti želdinius (išskyrus žolinius augalus), įveisti miškus, parkus, medelynus, pramoninius sodus;
- 8) sandėliuoti bet kokias medžiagas (išskyrus pašarus, energetikos ministro nustatyta tvarka gavus MD savininko ar valdytojo pritarimą ir medžiagas, skirtas MD statybos darbams). Šis reikalavimas negalioja MD, įgilintų ne mažiau kaip 20 metrų nuo vandens telkinio dugno, apsaugos zonose;
- 9) pilti druskas (išskyrus atvejus, kai druska barstomi keliai), chemines medžiagas, kurios gali pakenkti MD, atliekas;
- 10) gadinti, užtvirti ar užversti kelius, skirtus privažiuoti prie MD;
- 11) naudoti ugnį ir atlikti ugnies darbus, įrengti ir naudoti laužavietes, kepsnines, turistines viryklės, laikinas lauko pirtis ir kitus atvirus arba uždarus ugnies šaltinius, taip pat bet kokius aukštos temperatūros, galinčius sukelti ugnį, įrenginius, išskyrus SŽNS įstatymo 28 straipsnio 2 dalies 15 punkte nurodytą atvejį;
- 12) ardyti vamzdyno pakrančių tvirtinimus, vandens pralaidas, žemės ir kitus įrenginius, saugančius MD nuo pažeidimų;
- 13) organizuoti renginius, susijusius su žmonių susibūrimu;
- 14) nuleisti inkarus, plaukti su nuleistais inkarais ir kitais vandens telkinių dugną siekiančiais įrankiais. Šis reikalavimas negalioja MD, įgilintų ne mažiau kaip 20 metrų nuo vandens telkinio dugno, apsaugos zonose;
- 15) sustoti visų rūšių transporto priemonėms ir (ar) mechanizmams MD apsaugos zonų susikirtimuose su valstybinės reikšmės keliais, išvažinėti žemę, suformuojant vėžes (provėžas), važiuoti esamomis vėžėmis (provėžomis) bet kokiomis transporto priemonėmis ir jų junginiais. Šis reikalavimas netaikomas, kai MD savininkas ar valdytojas atlieka MD eksploatacijos, remonto ar statybos darbus ir kai priešgaisrinės gelbėjimo pajėgos atlieka gaisrų gesinimo ar kitus žmonių paieškos ir gelbėjimo darbus arba pasirengimą šiems darbams;

16) medžiojant naudoti šaunamuosius ginklus, kai MD trasa eina virš žemės paviršiaus ir (ar) yra įrengta perpumpavimo stotis.

Pagal SŽNS įstatymo 28 straipsnio 2 dalį, negavus MD savininko ar valdytojo pritarimo (derinimo) projektui ar numatomai veiklai, MD apsaugos zonos draudžiama:

1) statyti statinius ir (ar) įrengti įrenginius, išskyrus statinius ir įrenginius, kurių statyba (įrengimas) draudžiama (draudžiamas) pagal SŽNS įstatymo 28 straipsnio 1 dalį;

2) statant valstybinio jūrų uosto infrastruktūrą ir suprastruktūrą – statyti pastatus;

3) rekonstruoti, griauti statinius ar išardyti įrenginius, keisti pastato (patalpos, patalpų) ar inžinerinio statinio paskirtį;

4) statant valstybinio jūrų uosto infrastruktūrą ir suprastruktūrą – statyti ir (ar) įrengti transporto priemonių sustojimo vietas, transporto priemonių ar kitų mechanizmų stovėjimo ir saugojimo aikšteles, taip pat tiesti kelius ir geležinkelių kelius išilgai vamzdyno trasos;

5) 3 metrų atstumu į abi puses nuo vamzdyno išorinės sienelės lygiagrečiai su MD vamzdynu tiesti drenažo vamzdžius;

6) naudoti žemės gelmių išteklius ir ertmes, vykdyti vandens telkinių gilinimo ir valymo darbus;

7) vykdyti tiesioginius žemės gelmių geologinius tyrimus ir kitus darbus, susijusius su gręžinių, iškasų įrengimu ir grunto bandinių ėmimu;

8) krauti į stirtas šieną, šiaudus, šakas, medieną;

9) priskirti žemę mėgėjų sodų teritorijoms;

10) skirti žuvininkystės plotus, pramoniniu būdu žvejoti ir gaudyti vandens gyvūnus;

11) kapoti ir pjaustyti ledą vandens telkiniuose;

12) vykdyti žemės melioravimo, drėkinimo ir sausinimo, kasybos, užtvindymo darbus;

13) vykdyti žemės darbus ar požeminius darbus didesniame kaip 0,3 metro gylyje;

14) keisti žemės paviršiaus altitudes daugiau kaip 0,3 metro (kasti gruntą arba užpilti papildomą gruntosluoksnį);

15) naudoti ugnį ir atlikti ugnies darbus technologiniams procesams vykdyti;

16) dirbti smūginiais ir (ar) vibraciją sukeliančiais mechanizmais;

17) vykdyti sprogdinimo darbus;

18) statyti ir eksploatuoti uosto infrastruktūrą ir suprastruktūrą;

19) kirsti ir (ar) kapoti želdinius (išskyrus žolinius augalus);

20) būti aptvertų MD įrenginių teritorijose;

21) važiuoti krovinių transporto priemonėmis, jų junginiais ir kitais mechanizmais neįrengus kelio.

MD savininkas ar valdytojas nepritaria projektui ar numatomai veiklai, jeigu SŽNS įstatymo 28 straipsnio 2 dalyje nurodyti darbai pažeis MD techninės saugos reikalavimus ir (ar) kels pavojų aplinkai, žmonių turtui, jų gyvybei ar sveikatai.

SŽNS įstatymo 28 straipsnio 1 ir 2 dalyse nurodyti draudimai netaikomi MD, kurio atžvilgiu nustatyta MD apsaugos zona, savininkui tiek, kiek tai reikalinga MD statybai, rekonstravimui, remontui, modernizavimui, naudojimui, techninei priežiūrai, eksploatavimui, apsaugai ir (ar) kitoms MD savininkui įstatymais priskirtoms funkcijoms vykdyti.

**2. Vadovaujantis SŽNS įstatymo III skyriaus ketvirtojo skirsnio nuostatomis, elektros tinklų apsaugos zonos dydžiai ir jose taikomos specialiosios žemės naudojimo sąlygos:**

2.1.) Požeminių kabelių linijos apsaugos zona – išilgai požeminių kabelių linijos esanti žemės juosta, kurios ribos yra po vieną metrą į abi puses nuo šios linijos, vanduo virš jos ir žemė po šia juosta.

Plane nustatomos elektros tinklų apsaugos zonos ribose vadovaujantis SŽNS įstatymo 25 straipsniu taikomos šios specialiosios žemės naudojimo sąlygos:

Elektros tinklų apsaugos zonose draudžiama:

1) statyti gyvenamosios, kultūros, mokslo, gydymo, maitinimo, paslaugų, prekybos, administracinės, viešbučių, transporto, sporto paskirties pastatus 110 kV ir aukštesnės įtampos oro linijų apsaugos zonose;

2) statyti ir (ar) įrengti stadionus, sporto, žaidimų aikšteles, turgavietes, pavojingų medžiagų talpyklas ir saugyklas, sąvartynus, viešojo transporto stoteles;

3) statyti ir (ar) įrengti visų rūšių transporto priemonių ir (ar) mechanizmų stovėjimo ir saugojimo aikšteles oro linijų apsaugos zonose;

4) organizuoti renginius, susijusius su žmonių susibūrimu;

5) gadinti, užtverti ar užversti kelius, skirtus privažiuoti prie elektros tinklų;

6) laidyti aitvarus ir skraidymo aparatų sportinius modelius, skraidyti bet kokio tipo skraidymo aparatais žemiau kaip 30 metrų virš aukščiausio oro linijos laido, išskyrus elektros tinklų naudotojų naudojamus elektros tinklų priežiūrai skirtus skraidymo aparatus;

7) stovėti visų rūšių transporto priemonėms ir (ar) mechanizmams po oro linijų laidais 330 kV ir aukštesnės įtampos oro linijų apsaugos zonose;

8) barstyti iš lėktuvų ir kitų skraidymo aparatų trąšas ir chemikalus ant 35 kV ir aukštesnės įtampos oro linijų, transformatorių pastočių, skirstyklų ir srovės keitimo stočių;

9) naudoti ugnį ir atlikti ugnies darbus, įrengti bei naudoti laužavietes, kepsnines, turistines virykles, laikinąsias lauko pirtis ir kitus atvirus arba uždarus ugnies šaltinius, taip pat bet kokius aukštos temperatūros, galinčius sukelti ugnį, įrenginius, išskyrus atvejį, nurodytą šio straipsnio 2 dalies 8 punkte;

10) sandėliuoti bet kokias medžiagas, išskyrus skirtas elektros tinklų statybos darbams vykdyti.

Elektros tinklų apsaugos zonose, Statybos įstatyme, Teritorijų planavimo įstatyme ar Lietuvos Respublikos energetikos ministro nustatyta tvarka negavus elektros tinklų savininko ar valdytojo pritarimo (derinimo) projektui ar numatomai veiklai, draudžiama:

1) statyti statinius ir (ar) įrengti įrenginius, išskyrus statinius ir įrenginius, kurių statyba draudžiama pagal šio straipsnio 1 dalį;

2) keisti pastato (patalpos, patalpų) ar inžinerinio statinio paskirtį;

3) rekonstruoti, griauti statinius ar išardyti įrenginius;

4) įrengti gyvūnų laikymo aikšteles, vielines užtvartas ir metalines tvoras;

5) atlikti įvairius kasybos, dugno gilinimo, žemės kasimo (lyginimo), sprogdinimo, melioravimo, užtvindymo darbus;

6) sodinti, auginti arba kirsti želdinius (išskyrus krūmus ir žolinius augalus);

7) mechanizuotai laistyti žemės ūkio kultūras;

8) naudoti ugnį ir atlikti ugnies darbus technologiniams procesams vykdyti;

9) įrengti visų rūšių transporto priemonių ir kitų mechanizmų stovėjimo aikšteles požeminių kabelių linijų apsaugos zonose;

10) dirbti smūginiais ir (ar) vibraciją sukeliančiais mechanizmais požeminių kabelių linijų apsaugos zonose;

11) keisti žemės paviršiaus altitudes daugiau kaip 0,3 metro (kasti gruntą arba užpilti papildomą grunto sluoksnį) požeminių ir povandeninių kabelių linijų apsaugos zonose;

12) nuleisti inkarus, plaukti su nuleistais inkarais ir kitais dugną siekiančiais įrankiais povandeninių kabelių linijų apsaugos zonose;

13) įvažiuoti transporto priemonėms ir kitiems mechanizms, kurių aukštis su kroviniu arba be jo yra daugiau kaip 4,5 metro nuo kelio (žemės) paviršiaus oro linijų ir oro kabelių linijų apsaugos zonoje.

Elektros tinklų savininkas ar valdytojas nepritaria projektui ar numatomai veiklai, jeigu SŽNS įstatymo

25 straipsnio 2 dalyje nurodyti darbai pažeis elektros tinklų techninės saugos reikalavimus ir (ar) kels pavojų aplinkai, žmonių turtui, jų gyvybei ar sveikatai.

**Rengiant Plano sprendinius taip pat atlikta žemės sklypų, kurie patenka į MD apsaugos zoną ir/ar susijusios infrastruktūros apsaugos zonas, NTR ir NTK duomenų analizė, bei surinkta informacija apie valstybinės žemės plotus, kuriuose žemės sklypai nesuformuoti ir kurie patenka į minėtas apsaugos zonas.** Konkretizuoti duomenys apie kiekvieną žemės sklypą ir valstybinės žemės plotą, kuriame žemės sklypai nesuformuoti, ir kuriems reikia nustatyti, patikslinti MD ir/ar susijusios infrastruktūros apsaugos zonas, pateikiami Aiškinamojo rašto 1 priede.

Dėl bet kokių priežasčių po Plano patvirtinimo pasikeitus NTR ir NTK įregistruotiems žemės sklypų ar į atskirus žemės sklypus nesuformuotos žemės duomenims visais atvejais (įskaitant, bet neapsiribojant: pertvarkius teritorijas, žemės sklypų ribas, suformavus naujus žemės sklypus ar patikslinus žemės sklypų ribas) Plano sprendiniais nustatytos MD apsaugos zonos ir/ar susijusios infrastruktūros apsaugos zonos taikomos visoms į jas patenkančioms teritorijoms, žemės sklypams ir į atskirus žemės sklypus nesuformuotai žemei pagal patikslintus duomenis.

## II. PLANO VIEŠINIMO IR TVIRTINIMO PROCEDŪROS

Vadovaujantis Tvarkos aprašo III skirsnio nuostatomis, Plano iniciatorius, Plano rengėjui parengus Planą, kreipiasi į LR energetikos ministeriją (toliau – **EM**) pateikdamas prašymą organizuoti parengto Plano patvirtinimą (toliau – **Prašymas**). EM struktūriniam padaliniui, pagal kompetenciją atsakingam už atitinkamai kuruojamą sritį (toliau – **EM struktūrinis padalinys**), priėmus sprendimą teikti planą tvirtinimui, Planas teikiamas tvirtinti energetikos ministrui.

EM struktūrinis padalinys ne vėliau kaip kitą darbo dieną po pranešimo išsiuntimo informuojant Plano iniciatorių apie parengtą ir pateiktą tvirtinti Planą, paskelbia informaciją Energetikos ministerijos interneto svetainėje. Plano iniciatorius informaciją apie parengtą ir pateiktą tvirtinti Planą pateikia Širvintų rajono savivaldybei, ir apie tai informuoja EM struktūrinį padalinį.

Planas teikiamas tvirtinti energetikos ministrui, ir patvirtinamas per 20 darbo dienų nuo Plano iniciatoriaus pranešimo, pateikto EM struktūriniam padaliniui, gavimo dienos, tačiau sprendimas tvirtinti Planą negali būti priimtas anksčiau, nei sueina 20 darbo dienų nuo Tvarkos aprašo 19.1 papunktyje nurodytos informacijos paskelbimo nurodytame papunktyje nustatyta tvarka, ir anksčiau, nei sueina 10 darbo dienų nuo Tvarkos aprašo 19.2 papunktyje nurodytos informacijos paskelbimo nurodytame papunktyje nustatyta tvarka. Likus ne mažiau kaip 10 darbo dienų iki planuojamo sprendimo dėl Plano patvirtinimo priėmimo dienos, EM struktūrinis padalinys paskelbia Tvarkos aprašo 19.2 papunktyje nurodytą informaciją apie šio sprendimo projektą EM interneto svetainėje, o Plano iniciatorius informaciją paskelbia kitais Tvarkos aprašo 19.2 papunktyje nurodytais būdais.

Likus ne mažiau kaip 20 darbo dienų iki EM įsakymo dėl Plano patvirtinimo pasirašymo dienos, Plano iniciatorius informaciją apie parengtą ir tvirtinti pateiktą Planą, nurodant Plane nustatomas MD ir susijusios infrastruktūros apsaugos zonas (nustatomų teritorijų pavadinimą ir dydį (plotį) bei jose taikytinas specialiąsias žemės naudojimo sąlygas arba pateikiant nuorodą, kur su jomis galima susipažinti), paskelbiama Širvintų rajono savivaldybės interneto svetainėje, o EM struktūrinis padalinys organizuoja šios informacijos paskelbimą EM interneto svetainėje.

Likus ne mažiau kaip 10 darbo dienų iki EM įsakymo dėl Plano patvirtinimo pasirašymo dienos, EM sprendimas teikti tvirtinti Planą su nuoroda, kur galima susipažinti su šiuo sprendimu bei Planu, numatoma paskelbti nacionaliniame laikraštyje („Lietuvos Rytas“) ir Širvintų rajono savivaldybės vietiniame laikraštyje („Širvintų kraštas“), Širvintų rajono savivaldybės ir EM interneto svetainėse.

Vadovaujantis SŽNS įstatymo 8, 9 straipsnių nuostatomis, Plano iniciatorius teisės aktuose nustatytais terminais NTK ir NTR tvarkytojui prašymą registruoti Planu naujai nustatytas, pasikeitusias specialiąsias žemės naudojimo sąlygas, nurodo teritorijas, kuriose šios sąlygos turi būti taikomos kartu su Nekilnojamojo turto kadastro nuostatuose nurodytais Plane nustatytais MD ir susijusios infrastruktūros teritorijų erdviniais duomenimis ir į jas patenkančių arba nebepatenkančių (kai pasikeitė ar buvo panaikinta anksčiau nustatyta ta pati MD ir susijusios infrastruktūros apsaugos zona) NTR įregistruotų žemės sklypų unikaliais numeriais ir kitais Nekilnojamojo turto kadastro nuostatuose nurodytais dokumentais.

Plano iniciatorius per 15 darbo dienų nuo Plano patvirtinimo dienos registruotu laišku, įteikiamu pasirašytinai, praneša žemės sklypo, kuriame numatoma taikyti specialiąsias žemės naudojimo sąlygas Plane nustatytoje apsaugos zonoje, savininkui, valstybinės ar savivaldybės žemės patikėtiniui, taip pat fiziniam ar juridiniam asmeniui arba kitai organizacijai ar jų padaliniams, naudojantiems nurodytą žemę pagal NTR įregistruotą sutartį, ir (ar) šioje Plane nustatytoje MD ir susijusios infrastruktūros apsaugos zonos esančių NTR įregistruotų nekilnojamųjų daiktų savininkams ar patikėtiniams jų deklaruotos gyvenamosios vietos ar buveinės adresu, nurodydamas konkrečias specialiąsias žemės naudojimo sąlygas (Plane nustatytas (patikslintas) MD ir susijusios infrastruktūros apsaugos zonas) (nustatyti teritorijų pavadinimą ir dydį (plotį) ir jose taikytinas specialiąsias žemės naudojimo sąlygas (arba pateikia nuorodą, kur su jomis galima

susipažinti) ir sprendimą, kuriuo buvo patvirtintas atitinkamas Planas. Tuo pačiu raštu informuojama apie teisę kreiptis į konkretų subjektą, šiuo atveju į suinteresuotą ūkinės veiklos, dėl kurios nustatomos MD apsaugos zonos, vykdytu subjektą – AB „Amber Grid“ – (nurodant jo pavadinimą, juridinio asmens arba kitos organizacijos ar jų padalinių kodą, buveinę, kontaktinius duomenis (adresas, telefono numeris, elektroninio pašto adresas) arba fizinio asmens vardą, pavardę, deklaruotą gyvenamąją vietą, kontaktinius duomenis (adresas, telefono numeris, elektroninio pašto adresas) dėl SŽNS įstatymo 13 straipsnio 1 dalyje nurodytos kompensacijos sumokėjimo, išskyrus SŽNS įstatymo 13 straipsnio 5 dalyje, 141 straipsnio 3 ar 5 dalyje nurodytus atvejus, kai kompensacijos nemokamos.

---

**1 lentelė. Širvintų rajono savivaldybės teritorijoje esančių magistralinių dujotiekių ir susijusios infrastruktūros apsaugos zonų plano suvestiniai duomenys (apie patenkančius žemės sklypus)**

Eil. Nr.	Žemės sklypo kadastrinis numeris	Žemės sklypo unikalus numeris	Žemės sklypo adresas	Žemės sklypo suformavimo metai	Žemės sklypo matavimų tipas	Esamos (įregistruotos) apsaugos zonos pavadinimas	Esamos apsaugos zonos įregistruotas plotas, ha	Planu nustatomos apsaugos zonos pavadinimas	Nustatoma s ar tikslinama s apsaugos zonos plotas, ha	Planu nustatomos apsaugos zonos plotas, persidengiantis su kitų operatorių nustatytų apsaugos zonų plotu, ha	Bendras esamos ir nustatomos apsaugos zonos plotas, ha
1	8901/0005:302	4400-1783-3797	Širvintų r. sav., Širvintų sen., Barčių k.	2008-12-10	Kadastriniai matavimai (LKS-94)	Magistralinių dujotiekių ir naftotiekių (produktotiekių) apsaugos zonos (III skyrius, penktasis skirsnis)	5.2255	Magistralinių dujotiekių ir naftotiekių (produktotiekių) apsaugos zonos (III skyrius, penktasis skirsnis)	7.1394	-	7.1394
						-	-	Elektros tinklų apsaugos zonos (III skyrius, ketvirtasis skirsnis)	0.0045	-	0.0045
2	8901/0005:41	8901-0005-0041	Širvintų r. sav., Širvintų sen., Barčių k.	2000-04-10	Preliminarūs matavimai	Magistralinių dujotiekių ir naftotiekių (produktotiekių) apsaugos zonos (III skyrius, penktasis skirsnis)	0.4900	Magistralinių dujotiekių ir naftotiekių (produktotiekių) apsaugos zonos (III skyrius, penktasis skirsnis)	0.2226	-	0.2226
						-	-	Elektros tinklų apsaugos zonos (III skyrius, ketvirtasis skirsnis)	0.0051	-	0.0051
3	8901/0005:15	8901-0005-0015	Širvintų r. sav., Širvintų sen., Dūdiškių k.	1993-11-22	Preliminarūs matavimai	-	-	Magistralinių dujotiekių ir naftotiekių (produktotiekių) apsaugos zonos (III skyrius, penktasis skirsnis)	1.3575	-	1.3575
4	8901/0005:192	8901-0005-0192	Širvintų r. sav., Širvintų sen., Dūdiškių k.	1999-03-06	Preliminarūs matavimai	Magistralinių dujotiekių ir naftotiekių (produktotiekių) apsaugos zonos (III skyrius, penktasis skirsnis)	1.3710	Magistralinių dujotiekių ir naftotiekių (produktotiekių) apsaugos zonos (III skyrius, penktasis skirsnis)	1.3706	-	1.3706
5	8901/0005:137	8901-0005-0137	Širvintų r. sav., Širvintų sen., Dūdiškių k.	2001-08-29	Preliminarūs matavimai	Magistralinių dujotiekių ir naftotiekių (produktotiekių) apsaugos zonos (III skyrius, penktasis skirsnis)	0.0500	Magistralinių dujotiekių ir naftotiekių (produktotiekių) apsaugos zonos (III skyrius, penktasis skirsnis)	0.8727	-	0.8727
6	8901/0005:296	4400-1594-4312	Širvintų r. sav., Širvintų sen., Dūdiškių k.	2008-06-13	Preliminarūs matavimai	Magistralinių dujotiekių ir naftotiekių (produktotiekių) apsaugos zonos (III skyrius, penktasis skirsnis)	0.1700	Magistralinių dujotiekių ir naftotiekių (produktotiekių) apsaugos zonos (III skyrius, penktasis skirsnis)	0.0881	-	0.0881
7	8901/0005:120	4400-5228-3675	Širvintų r. sav., Širvintų sen., Santakio k.	2019-06-10	Kadastriniai matavimai (LKS-94)	Magistralinių dujotiekių ir naftotiekių (produktotiekių) apsaugos zonos (III skyrius, penktasis skirsnis)	0.6099	Magistralinių dujotiekių ir naftotiekių (produktotiekių) apsaugos zonos (III skyrius, penktasis skirsnis)	0.6094	-	0.6094
8	8950/0001:221	4400-2104-5416	Širvintų r. sav., Zibalų sen., Juozapavos k.	2010-11-05	Kadastriniai matavimai (LKS-94)	Magistralinių dujotiekių ir naftotiekių (produktotiekių) apsaugos zonos (III skyrius, penktasis skirsnis)	1.6524	Magistralinių dujotiekių ir naftotiekių (produktotiekių) apsaugos zonos (III skyrius, penktasis skirsnis)	2.6088	-	2.6088
9	8901/0005:136	8901-0005-0136	Širvintų r. sav., Širvintų sen., Santakio k.	2001-08-29	Preliminarūs matavimai	Magistralinių dujotiekių ir naftotiekių (produktotiekių) apsaugos zonos (III skyrius, penktasis skirsnis)	-	Magistralinių dujotiekių ir naftotiekių (produktotiekių) apsaugos zonos (III skyrius, penktasis skirsnis)	0.3259	-	0.3259
10	8901/0005:189	8901-0005-0189	Širvintų r. sav., Širvintų sen., Santakio k.	1998-10-28	Preliminarūs matavimai	-	-	Magistralinių dujotiekių ir naftotiekių (produktotiekių) apsaugos zonos (III skyrius, penktasis skirsnis)	1.3522	-	1.3522
11	8901/0005:197	8901-0005-0197	Širvintų r. sav., Širvintų sen., Santakio k.	2000-02-17	Kadastriniai matavimai (LKS-94)	-	-	Magistralinių dujotiekių ir naftotiekių (produktotiekių) apsaugos zonos (III skyrius, penktasis skirsnis)	0.0015	-	0.0015
12	8901/0005:28	8901-0005-0028	Širvintų r. sav., Širvintų sen., Liaurų k.	1995-08-30	Preliminarūs matavimai	Magistralinių dujotiekių ir naftotiekių (produktotiekių) apsaugos zonos (III skyrius, penktasis skirsnis)	0.4987	Magistralinių dujotiekių ir naftotiekių (produktotiekių) apsaugos zonos (III skyrius, penktasis skirsnis)	0.4991	-	0.4991
						-	-	Elektros tinklų apsaugos zonos (III skyrius, ketvirtasis skirsnis)	0.0003	-	0.0003
13	8901/0005:328	4400-2183-9296	Širvintų r. sav., Širvintų sen., Liaurų k.	2011-06-20	Kadastriniai matavimai (LKS-94)	-	-	Magistralinių dujotiekių ir naftotiekių (produktotiekių) apsaugos zonos (III skyrius, penktasis skirsnis)	1.1524	-	1.1524
14	8901/0005:268	4400-0765-1945	Širvintų r. sav., Širvintų sen., Liaurų k.	2006-01-05	Preliminarūs matavimai	-	-	Magistralinių dujotiekių ir naftotiekių (produktotiekių) apsaugos zonos (III skyrius, penktasis skirsnis)	0.9423	-	0.9423

15	8901/0005:26	8901-0005-0026	Širvintų r. sav., Širvintų sen., Liaurų k.	1994-05-12	Preliminarūs matavimai	Magistralinių dujotiekių ir naftotiekių (produktotiekių) apsaugos zonos (III skyrius, penktasis skirsnis)	0.3625	Magistralinių dujotiekių ir naftotiekių (produktotiekių) apsaugos zonos (III skyrius, penktasis skirsnis)	0.3623	-	0.3623
16	8901/0005:49	8901-0005-0049	Širvintų r. sav., Širvintų sen., Liaurų k.	2002-12-24	Preliminarūs matavimai	Magistralinių dujotiekių ir naftotiekių (produktotiekių) apsaugos zonos (III skyrius, penktasis skirsnis)	1.9000	Magistralinių dujotiekių ir naftotiekių (produktotiekių) apsaugos zonos (III skyrius, penktasis skirsnis)	0.6224	-	0.6224
						-	-	Elektros tinklų apsaugos zonos (III skyrius, ketvirtasis skirsnis)	0.0058	-	0.0058
17	8901/0005:214	4400-0245-4162	Širvintų r. sav., Širvintų sen., Liaurų k.	2004-03-18	Preliminarūs matavimai	Magistralinių dujotiekių ir naftotiekių (produktotiekių) apsaugos zonos (III skyrius, penktasis skirsnis)	0.1700	Magistralinių dujotiekių ir naftotiekių (produktotiekių) apsaugos zonos (III skyrius, penktasis skirsnis)	0.2505	-	0.2505
18	8901/0005:44	8901-0005-0044	Širvintų r. sav., Širvintų sen., Liaurų k.	2001-07-20	Preliminarūs matavimai	Magistralinių dujotiekių ir naftotiekių (produktotiekių) apsaugos zonos (III skyrius, penktasis skirsnis)	-	Magistralinių dujotiekių ir naftotiekių (produktotiekių) apsaugos zonos (III skyrius, penktasis skirsnis)	0.4368	-	0.4368
19	8901/0005:25	8901-0005-0025	Širvintų r. sav., Širvintų sen., Liaurų k. 2	1994-05-12	Preliminarūs matavimai	Magistralinių dujotiekių ir naftotiekių (produktotiekių) apsaugos zonos (III skyrius, penktasis skirsnis)	-	Magistralinių dujotiekių ir naftotiekių (produktotiekių) apsaugos zonos (III skyrius, penktasis skirsnis)	1.4408	-	1.4408
20	8901/0005:32	8901-0005-0032	Širvintų r. sav., Širvintų sen., Liaurų k.	1996-05-20	Preliminarūs matavimai	Magistralinių dujotiekių ir naftotiekių (produktotiekių) apsaugos zonos (III skyrius, penktasis skirsnis)	0.8066	Magistralinių dujotiekių ir naftotiekių (produktotiekių) apsaugos zonos (III skyrius, penktasis skirsnis)	0.8067	-	0.8067
21	8901/0005:29	8901-0005-0029	Širvintų r. sav., Širvintų sen., Augūnijos k.	1995-04-27	Preliminarūs matavimai	-	-	Magistralinių dujotiekių ir naftotiekių (produktotiekių) apsaugos zonos (III skyrius, penktasis skirsnis)	0.1918	-	0.1918
22	8901/0005:215	4400-0320-2568	Širvintų r. sav., Širvintų sen., Liaurų k.	2004-06-08	Preliminarūs matavimai	-	-	Magistralinių dujotiekių ir naftotiekių (produktotiekių) apsaugos zonos (III skyrius, penktasis skirsnis)	0.7969	-	0.7969
23	8901/0005:88	8901-0005-0088	Širvintų r. sav., Širvintų sen., Augūnijos k.	2003-05-07	Preliminarūs matavimai	Magistralinių dujotiekių ir naftotiekių (produktotiekių) apsaugos zonos (III skyrius, penktasis skirsnis)	3.1000	Magistralinių dujotiekių ir naftotiekių (produktotiekių) apsaugos zonos (III skyrius, penktasis skirsnis)	1.4798	-	1.4798
						-	-	Elektros tinklų apsaugos zonos (III skyrius, ketvirtasis skirsnis)	0.0003	-	0.0003
24	8901/0005:89	8901-0005-0089	Širvintų r. sav., Širvintų sen., Liaurų k.	2003-05-07	Kadastriniai matavimai (LKS-94)	Magistralinių dujotiekių ir naftotiekių (produktotiekių) apsaugos zonos (III skyrius, penktasis skirsnis)	0.4352	Magistralinių dujotiekių ir naftotiekių (produktotiekių) apsaugos zonos (III skyrius, penktasis skirsnis)	0.4388	-	0.4388
25	8901/0005:105	4400-4101-0142	Širvintų r. sav., Širvintų sen., Liaurų k.	2016-02-11	Kadastriniai matavimai (LKS-94)	Magistralinių dujotiekių ir naftotiekių (produktotiekių) apsaugos zonos (III skyrius, penktasis skirsnis)	0.2319	Magistralinių dujotiekių ir naftotiekių (produktotiekių) apsaugos zonos (III skyrius, penktasis skirsnis)	0.2346	-	0.2346
26	8950/0001:75	8950-0001-0075	Širvintų r. sav., Širvintų sen., Augūnijos k.	2003-05-07	Preliminarūs matavimai	-	-	Magistralinių dujotiekių ir naftotiekių (produktotiekių) apsaugos zonos (III skyrius, penktasis skirsnis)	0.1886	-	0.1886
27	8950/0001:220	4400-2104-5022	Širvintų r. sav., Zibalų sen., Drublionių k.	2010-11-05	Kadastriniai matavimai (LKS-94)	Magistralinių dujotiekių ir naftotiekių (produktotiekių) apsaugos zonos (III skyrius, penktasis skirsnis)	4.3889	Magistralinių dujotiekių ir naftotiekių (produktotiekių) apsaugos zonos (III skyrius, penktasis skirsnis)	5.6266	-	5.6266
						-	-	Elektros tinklų apsaugos zonos (III skyrius, ketvirtasis skirsnis)	0.0004	-	0.0004
28	8901/0006:42	8901-0006-0042	Širvintų r. sav., Širvintų sen., Zasio k.	2001-08-29	Preliminarūs matavimai	Magistralinių dujotiekių ir naftotiekių (produktotiekių) apsaugos zonos (III skyrius, penktasis skirsnis)	0.1500	Magistralinių dujotiekių ir naftotiekių (produktotiekių) apsaugos zonos (III skyrius, penktasis skirsnis)	1.3248	-	1.3248
						-	-	Elektros tinklų apsaugos zonos (III skyrius, ketvirtasis skirsnis)	0.0006	-	0.0006
29	8901/0006:231	4400-0697-3413	Širvintų r. sav., Širvintų sen., Zasio k.	2005-10-08	Preliminarūs matavimai	-	-	Magistralinių dujotiekių ir naftotiekių (produktotiekių) apsaugos zonos (III skyrius, penktasis skirsnis)	0.4439	-	0.4439
30	8901/0006:262	4400-1309-6468	Širvintų r. sav., Širvintų sen., Zasio k.	2007-11-22	Preliminarūs matavimai	Magistralinių dujotiekių ir naftotiekių (produktotiekių) apsaugos zonos (III skyrius, penktasis skirsnis)	0.6000	Magistralinių dujotiekių ir naftotiekių (produktotiekių) apsaugos zonos (III skyrius, penktasis skirsnis)	0.5003	-	0.5003
31	8901/0006:41	8901-0006-0041	Širvintų r. sav., Širvintų sen., Zasio k.	2001-08-29	Preliminarūs matavimai	Magistralinių dujotiekių ir naftotiekių (produktotiekių) apsaugos zonos (III skyrius, penktasis skirsnis)	2.7800	Magistralinių dujotiekių ir naftotiekių (produktotiekių) apsaugos zonos (III skyrius, penktasis skirsnis)	0.8409	-	0.8409
32	8901/0005:30	8901-0005-0030	Širvintų r. sav., Širvintų sen., Zasio k. 13	1994-03-15	Kadastriniai matavimai (LKS-94)	Magistralinių dujotiekių ir naftotiekių (produktotiekių) apsaugos zonos (III skyrius, penktasis skirsnis)	0.5862	Magistralinių dujotiekių ir naftotiekių (produktotiekių) apsaugos zonos (III skyrius, penktasis skirsnis)	0.5877	-	0.5877

33	8901/0006:228	4400-0689-9405	Širvintų r. sav., Širvintų sen., Zasio k.	2005-09-28	Kadastriniai matavimai (LKS-94)	Magistralinių dujotiekių ir naftotiekių (produktotiekių) apsaugos zonos (III skyrius, penktasis skirsnis)	1.2143	Magistralinių dujotiekių ir naftotiekių (produktotiekių) apsaugos zonos (III skyrius, penktasis skirsnis)	1.2117	-	1.2117
34	8901/0007:28	8901-0007-0028	Širvintų r. sav., Širvintų sen., Akmenių k., Veterinarijos g. 19	1999-09-08	Preliminarūs matavimai	Magistralinių dujotiekių ir naftotiekių (produktotiekių) apsaugos zonos (III skyrius, penktasis skirsnis)	2.5952	Magistralinių dujotiekių ir naftotiekių (produktotiekių) apsaugos zonos (III skyrius, penktasis skirsnis)	2.5940	-	2.5940
						-	-	Elektros tinklų apsaugos zonos (III skyrius, ketvirtasis skirsnis)	0.0130	-	0.0130
35	8901/0005:275	4400-0820-0879	Širvintų r. sav., Širvintų sen., Spadviliškių k.	2006-03-22	Preliminarūs matavimai	-	-	Magistralinių dujotiekių ir naftotiekių (produktotiekių) apsaugos zonos (III skyrius, penktasis skirsnis)	0.2976	-	0.2976
36	8901/0005:84	8901-0005-0084	Širvintų r. sav., Širvintų sen., Spadviliškių k.	2003-01-16	Preliminarūs matavimai	Magistralinių dujotiekių ir naftotiekių (produktotiekių) apsaugos zonos (III skyrius, penktasis skirsnis)	0.2100	Magistralinių dujotiekių ir naftotiekių (produktotiekių) apsaugos zonos (III skyrius, penktasis skirsnis)	0.1090	-	0.1090
37	8901/0005:83	8901-0005-0083	Širvintų r. sav., Širvintų sen., Spadviliškių k.	2003-01-20	Preliminarūs matavimai	Magistralinių dujotiekių ir naftotiekių (produktotiekių) apsaugos zonos (III skyrius, penktasis skirsnis)	1.4700	Magistralinių dujotiekių ir naftotiekių (produktotiekių) apsaugos zonos (III skyrius, penktasis skirsnis)	0.0198	-	0.0198
38	8901/0005:1	8901-0005-0001	Širvintų r. sav., Širvintų sen., Spadviliškių k.	1996-07-10	Preliminarūs matavimai	Magistralinių dujotiekių ir naftotiekių (produktotiekių) apsaugos zonos (III skyrius, penktasis skirsnis)	0.0400	Magistralinių dujotiekių ir naftotiekių (produktotiekių) apsaugos zonos (III skyrius, penktasis skirsnis)	0.2435	-	0.2435
39	8901/0007:130	8901-0007-0130	Širvintų r. sav., Širvintų sen., Akmenių k.	1999-07-23	Preliminarūs matavimai	Magistralinių dujotiekių ir naftotiekių (produktotiekių) apsaugos zonos (III skyrius, penktasis skirsnis)	0.4420	Magistralinių dujotiekių ir naftotiekių (produktotiekių) apsaugos zonos (III skyrius, penktasis skirsnis)	0.4529	-	0.4529
						Elektros tinklų apsaugos zonos (III skyrius, ketvirtasis skirsnis)	0.2200	Elektros tinklų apsaugos zonos (III skyrius, ketvirtasis skirsnis)	0.0006	-	0.2206
40	8901/0008:1	8901-0008-0001	Širvintų r. sav., Širvintų sen., Akmenių k., Aitvarų g. 26	1996-07-10	Preliminarūs matavimai	Magistralinių dujotiekių ir naftotiekių (produktotiekių) apsaugos zonos (III skyrius, penktasis skirsnis)	0.0700	Magistralinių dujotiekių ir naftotiekių (produktotiekių) apsaugos zonos (III skyrius, penktasis skirsnis)	0.3805	-	0.3805
						-	-	Elektros tinklų apsaugos zonos (III skyrius, ketvirtasis skirsnis)	0.0008	-	0.0008
41	8901/0008:129	4400-0113-1918	Širvintų r. sav., Širvintų sen., Akmenių k.	2003-10-16	Preliminarūs matavimai	Magistralinių dujotiekių ir naftotiekių (produktotiekių) apsaugos zonos (III skyrius, penktasis skirsnis)	0.4546	Magistralinių dujotiekių ir naftotiekių (produktotiekių) apsaugos zonos (III skyrius, penktasis skirsnis)	0.4582	-	0.4582
42	8901/0008:174	4400-0776-0472	Širvintų r. sav., Širvintų sen., Akmenių k.	2006-01-19	Preliminarūs matavimai	Magistralinių dujotiekių ir naftotiekių (produktotiekių) apsaugos zonos (III skyrius, penktasis skirsnis)	0.6000	Magistralinių dujotiekių ir naftotiekių (produktotiekių) apsaugos zonos (III skyrius, penktasis skirsnis)	0.4538	-	0.4538
43	8901/0008:62	8901-0008-0062	Širvintų r. sav., Širvintų sen., Akmenių k.	1999-08-25	Preliminarūs matavimai	Magistralinių dujotiekių ir naftotiekių (produktotiekių) apsaugos zonos (III skyrius, penktasis skirsnis)	0.2131	Magistralinių dujotiekių ir naftotiekių (produktotiekių) apsaugos zonos (III skyrius, penktasis skirsnis)	0.2132	-	0.2132
44	8901/0008:111	4400-0053-0010	Širvintų r. sav., Širvintų sen., Akmenių k.	2003-07-25	Preliminarūs matavimai	Magistralinių dujotiekių ir naftotiekių (produktotiekių) apsaugos zonos (III skyrius, penktasis skirsnis)	1.2800	Magistralinių dujotiekių ir naftotiekių (produktotiekių) apsaugos zonos (III skyrius, penktasis skirsnis)	0.0459	-	0.0459
45	8901/0008:133	4400-0165-3944	Širvintų r. sav., Širvintų sen., Akmenių k.	2003-12-16	Preliminarūs matavimai	Magistralinių dujotiekių ir naftotiekių (produktotiekių) apsaugos zonos (III skyrius, penktasis skirsnis)	0.3965	Magistralinių dujotiekių ir naftotiekių (produktotiekių) apsaugos zonos (III skyrius, penktasis skirsnis)	0.4201	-	0.4201
46	8901/0008:107	4400-0038-2861	Širvintų r. sav., Širvintų sen., Akmenių k.	2003-07-06	Preliminarūs matavimai	Magistralinių dujotiekių ir naftotiekių (produktotiekių) apsaugos zonos (III skyrius, penktasis skirsnis)	0.4200	Magistralinių dujotiekių ir naftotiekių (produktotiekių) apsaugos zonos (III skyrius, penktasis skirsnis)	0.0964	-	0.0964
47	8901/0008:110	4400-0052-9899	Širvintų r. sav., Širvintų sen., Akmenių k.	2003-07-25	Preliminarūs matavimai	Magistralinių dujotiekių ir naftotiekių (produktotiekių) apsaugos zonos (III skyrius, penktasis skirsnis)	0.9200	Magistralinių dujotiekių ir naftotiekių (produktotiekių) apsaugos zonos (III skyrius, penktasis skirsnis)	0.0696	-	0.0696
48	8901/0008:168	4400-0577-9766	Širvintų r. sav., Širvintų sen., Akmenių k.	2005-04-26	Preliminarūs matavimai	Magistralinių dujotiekių ir naftotiekių (produktotiekių) apsaugos zonos (III skyrius, penktasis skirsnis)	1.3000	Magistralinių dujotiekių ir naftotiekių (produktotiekių) apsaugos zonos (III skyrius, penktasis skirsnis)	0.4546	-	0.4546
49	8901/0008:3	8901-0008-0003	Širvintų r. sav., Širvintų sen., Akmenių k.	1996-03-14	Preliminarūs matavimai	Magistralinių dujotiekių ir naftotiekių (produktotiekių) apsaugos zonos (III skyrius, penktasis skirsnis)	-	Magistralinių dujotiekių ir naftotiekių (produktotiekių) apsaugos zonos (III skyrius, penktasis skirsnis)	1.0627	-	1.0627
50	8901/0008:58	8901-0008-0058	Širvintų r. sav., Širvintų sen., Akmenių k.	1999-03-23	Kadastriniai matavimai (LKS-94)	Magistralinių dujotiekių ir naftotiekių (produktotiekių) apsaugos zonos (III skyrius, penktasis skirsnis)	0.2879	Magistralinių dujotiekių ir naftotiekių (produktotiekių) apsaugos zonos (III skyrius, penktasis skirsnis)	0.3081	-	0.3081

51	8901/0008:221	4400-5782-1080	Širvintų r. sav., Širvintų sen., Akmenių k.	2022-01-06	Kadastriniai matavimai (LKS-94)	Magistralinių dujotiekių ir naftotiekių (produktotiekių) apsaugos zonos (III skyrius, penktasis skirsnis)	0.1232	Magistralinių dujotiekių ir naftotiekių (produktotiekių) apsaugos zonos (III skyrius, penktasis skirsnis)	0.1277	-	0.1277
52	8901/0008:25	8901-0008-0025	Širvintų r. sav., Širvintų sen., Akmenių k.	2002-11-12	Preliminarūs matavimai	Magistralinių dujotiekių ir naftotiekių (produktotiekių) apsaugos zonos (III skyrius, penktasis skirsnis)	-	Magistralinių dujotiekių ir naftotiekių (produktotiekių) apsaugos zonos (III skyrius, penktasis skirsnis)	2.0034	-	2.0034
53	8901/0008:33	8901-0008-0033	Širvintų r. sav., Širvintų sen., Akmenių k.	2002-06-21	Preliminarūs matavimai	Magistralinių dujotiekių ir naftotiekių (produktotiekių) apsaugos zonos (III skyrius, penktasis skirsnis)	0.3200	Magistralinių dujotiekių ir naftotiekių (produktotiekių) apsaugos zonos (III skyrius, penktasis skirsnis)	0.0325	-	0.0325
54	8901/0008:100	8901-0008-0100	Širvintų r. sav., Širvintų sen., Akmenių k.	2003-05-07	Preliminarūs matavimai	Magistralinių dujotiekių ir naftotiekių (produktotiekių) apsaugos zonos (III skyrius, penktasis skirsnis)	0.4500	Magistralinių dujotiekių ir naftotiekių (produktotiekių) apsaugos zonos (III skyrius, penktasis skirsnis)	0.0474	-	0.0474
55	8901/0008:32	8901-0008-0032	Širvintų r. sav., Širvintų sen., Akmenių k.	2002-06-21	Preliminarūs matavimai	Magistralinių dujotiekių ir naftotiekių (produktotiekių) apsaugos zonos (III skyrius, penktasis skirsnis)	0.1500	Magistralinių dujotiekių ir naftotiekių (produktotiekių) apsaugos zonos (III skyrius, penktasis skirsnis)	0.0199	-	0.0199
56	8901/0008:104	8901-0008-0104	Širvintų r. sav., Širvintų sen., Akmenių k.	2003-06-14	Preliminarūs matavimai	Magistralinių dujotiekių ir naftotiekių (produktotiekių) apsaugos zonos (III skyrius, penktasis skirsnis)	0.0335	Magistralinių dujotiekių ir naftotiekių (produktotiekių) apsaugos zonos (III skyrius, penktasis skirsnis)	0.0335	-	0.0335
57	8901/0008:103	8901-0008-0103	Širvintų r. sav., Širvintų sen., Akmenių k.	2003-06-14	Preliminarūs matavimai	Magistralinių dujotiekių ir naftotiekių (produktotiekių) apsaugos zonos (III skyrius, penktasis skirsnis)	1.3500	Magistralinių dujotiekių ir naftotiekių (produktotiekių) apsaugos zonos (III skyrius, penktasis skirsnis)	0.1908	-	0.1908
58	8901/0008:13	8901-0008-0013	Širvintų r. sav., Širvintų sen., Širvintų k.	2002-05-08	Preliminarūs matavimai	Magistralinių dujotiekių ir naftotiekių (produktotiekių) apsaugos zonos (III skyrius, penktasis skirsnis)	-	Magistralinių dujotiekių ir naftotiekių (produktotiekių) apsaugos zonos (III skyrius, penktasis skirsnis)	1.1084	-	1.1084
						-	-	Elektros tinklų apsaugos zonos (III skyrius, ketvirtasis skirsnis)	0.0003	-	0.0003
59	8901/0008:68	8901-0008-0068	Širvintų r. sav., Širvintų sen., Širvintų k.	2000-02-17	Kadastriniai matavimai (LKS-94)	-	-	Magistralinių dujotiekių ir naftotiekių (produktotiekių) apsaugos zonos (III skyrius, penktasis skirsnis)	0.0026	-	0.0026
60	8901/0009:164	4400-0426-1200	Širvintų r. sav., Širvintų sen., Širvintų k.	2004-10-20	Preliminarūs matavimai	Magistralinių dujotiekių ir naftotiekių (produktotiekių) apsaugos zonos (III skyrius, penktasis skirsnis)	0.4200	Magistralinių dujotiekių ir naftotiekių (produktotiekių) apsaugos zonos (III skyrius, penktasis skirsnis)	0.0532	-	0.0532
61	8901/0009:159	4400-0409-9485	Širvintų r. sav., Širvintų sen., Širvintų k.	2004-10-01	Preliminarūs matavimai	Magistralinių dujotiekių ir naftotiekių (produktotiekių) apsaugos zonos (III skyrius, penktasis skirsnis)	0.3300	Magistralinių dujotiekių ir naftotiekių (produktotiekių) apsaugos zonos (III skyrius, penktasis skirsnis)	0.3534	-	0.3534
62	8901/0009:107	8901-0009-0107	Širvintų r. sav., Širvintų sen., Širvintų k.	2003-03-03	Preliminarūs matavimai	Magistralinių dujotiekių ir naftotiekių (produktotiekių) apsaugos zonos (III skyrius, penktasis skirsnis)	1.0100	Magistralinių dujotiekių ir naftotiekių (produktotiekių) apsaugos zonos (III skyrius, penktasis skirsnis)	0.3158	-	0.3158
63	8901/0009:110	8901-0009-0110	Širvintų r. sav., Širvintų sen., Širvintų k.	2003-03-03	Preliminarūs matavimai	Magistralinių dujotiekių ir naftotiekių (produktotiekių) apsaugos zonos (III skyrius, penktasis skirsnis)	1.1700	Magistralinių dujotiekių ir naftotiekių (produktotiekių) apsaugos zonos (III skyrius, penktasis skirsnis)	0.5472	-	0.5472
64	8901/0009:59	8901-0009-0059	Širvintų r. sav., Širvintų sen., Širvintų k.	2002-05-17	Kadastriniai matavimai (LKS-94)	Magistralinių dujotiekių ir naftotiekių (produktotiekių) apsaugos zonos (III skyrius, penktasis skirsnis)	0.1388	Magistralinių dujotiekių ir naftotiekių (produktotiekių) apsaugos zonos (III skyrius, penktasis skirsnis)	0.1385	-	0.1385
65	8901/0009:92	8901-0009-0092	Širvintų r. sav., Širvintų sen., Širvintų k.	2002-11-13	Preliminarūs matavimai	Magistralinių dujotiekių ir naftotiekių (produktotiekių) apsaugos zonos (III skyrius, penktasis skirsnis)	0.4200	Magistralinių dujotiekių ir naftotiekių (produktotiekių) apsaugos zonos (III skyrius, penktasis skirsnis)	0.0661	-	0.0661
66	8901/0009:90	8901-0009-0090	Širvintų r. sav., Širvintų sen., Širvintų k.	2002-11-15	Preliminarūs matavimai	Magistralinių dujotiekių ir naftotiekių (produktotiekių) apsaugos zonos (III skyrius, penktasis skirsnis)	0.2000	Magistralinių dujotiekių ir naftotiekių (produktotiekių) apsaugos zonos (III skyrius, penktasis skirsnis)	0.0385	-	0.0385
67	8901/0009:19	8901-0009-0019	Širvintų r. sav., Širvintų sen., Širvintų k.	1996-11-27	Preliminarūs matavimai	Magistralinių dujotiekių ir naftotiekių (produktotiekių) apsaugos zonos (III skyrius, penktasis skirsnis)	0.3174	Magistralinių dujotiekių ir naftotiekių (produktotiekių) apsaugos zonos (III skyrius, penktasis skirsnis)	0.3174	-	0.3174
						-	-	Elektros tinklų apsaugos zonos (III skyrius, ketvirtasis skirsnis)	0.0004	-	0.0004
68	8901/0009:165	4400-0426-1210	Širvintų r. sav., Širvintų sen., Šnipionių k.	2004-10-20	Preliminarūs matavimai	Magistralinių dujotiekių ir naftotiekių (produktotiekių) apsaugos zonos (III skyrius, penktasis skirsnis)	1.9500	Magistralinių dujotiekių ir naftotiekių (produktotiekių) apsaugos zonos (III skyrius, penktasis skirsnis)	0.5635	-	0.5635
69	8901/0009:109	8901-0009-0109	Širvintų r. sav., Širvintų sen., Širvintų k.	2003-03-03	Preliminarūs matavimai	Magistralinių dujotiekių ir naftotiekių (produktotiekių) apsaugos zonos (III skyrius, penktasis skirsnis)	0.1500	Magistralinių dujotiekių ir naftotiekių (produktotiekių) apsaugos zonos (III skyrius, penktasis skirsnis)	0.0266	-	0.0266

70	8901/0009:65	8901-0009-0065	Širvintų r. sav., Širvintų sen., Širvintų k.	2002-05-21	Preliminarūs matavimai	Magistralinių dujotiekių ir naftotiekių (produktotiekių) apsaugos zonos (III skyrius, penktasis skirsnis)	0.4400	Magistralinių dujotiekių ir naftotiekių (produktotiekių) apsaugos zonos (III skyrius, penktasis skirsnis)	0.0816	-	0.0816
71	8901/0009:52	8901-0009-0052	Širvintų r. sav., Širvintų sen., Širvintų k.	2002-01-24	Preliminarūs matavimai	Magistralinių dujotiekių ir naftotiekių (produktotiekių) apsaugos zonos (III skyrius, penktasis skirsnis)	-	Magistralinių dujotiekių ir naftotiekių (produktotiekių) apsaugos zonos (III skyrius, penktasis skirsnis)	0.0889	-	0.0889
72	8901/0009:10	8901-0009-0010	Širvintų r. sav., Širvintų sen., Širvintų k., Družų g. 1	1996-11-21	Preliminarūs matavimai	Magistralinių dujotiekių ir naftotiekių (produktotiekių) apsaugos zonos (III skyrius, penktasis skirsnis)	2.5336	Magistralinių dujotiekių ir naftotiekių (produktotiekių) apsaugos zonos (III skyrius, penktasis skirsnis)	2.5365	-	2.5365
						Elektros tinklų apsaugos zonos (III skyrius, ketvirtasis skirsnis)	-	Elektros tinklų apsaugos zonos (III skyrius, ketvirtasis skirsnis)	0.0005	-	0.0005
73	8901/0009:1	8901-0009-0001	Širvintų r. sav., Širvintų sen., Šniponių k.	1996-07-25	Kadastriniai matavimai (LKS-94)	Magistralinių dujotiekių ir naftotiekių (produktotiekių) apsaugos zonos (III skyrius, penktasis skirsnis)	0.0427	Magistralinių dujotiekių ir naftotiekių (produktotiekių) apsaugos zonos (III skyrius, penktasis skirsnis)	0.0327	-	0.0327
74	8901/7001:10	4400-4687-1230	Širvintų r. sav., Širvintų r. sav. teritorija	2017-09-06	Kadastriniai matavimai (LKS-94)	Magistralinių dujotiekių ir naftotiekių (produktotiekių) apsaugos zonos (III skyrius, penktasis skirsnis)	0.1339	Magistralinių dujotiekių ir naftotiekių (produktotiekių) apsaugos zonos (III skyrius, penktasis skirsnis)	0.1340	-	0.1340
75	8901/0010:114	8901-0010-0114	Širvintų r. sav., Širvintų sen., Širvintų k., Družų g. 12	2003-06-09	Preliminarūs matavimai	Magistralinių dujotiekių ir naftotiekių (produktotiekių) apsaugos zonos (III skyrius, penktasis skirsnis)	-	-	-	-	-
						Elektros tinklų apsaugos zonos (III skyrius, ketvirtasis skirsnis)	0.0100	Elektros tinklų apsaugos zonos (III skyrius, ketvirtasis skirsnis)	0.0046	-	0.0146
76	8901/0010:328	4400-0053-0810	Širvintų r. sav., Širvintų sen., Šniponių k.	2003-07-25	Kadastriniai matavimai (LKS-94)	Magistralinių dujotiekių ir naftotiekių (produktotiekių) apsaugos zonos (III skyrius, penktasis skirsnis)	0.2636	Magistralinių dujotiekių ir naftotiekių (produktotiekių) apsaugos zonos (III skyrius, penktasis skirsnis)	0.2641	-	0.2641
77	8901/0010:175	8901-0010-0175	Širvintų r. sav., Širvintų sen., Šniponių k.	2001-06-06	Kadastriniai matavimai (LKS-94)	Magistralinių dujotiekių ir naftotiekių (produktotiekių) apsaugos zonos (III skyrius, penktasis skirsnis)	0.0143	Magistralinių dujotiekių ir naftotiekių (produktotiekių) apsaugos zonos (III skyrius, penktasis skirsnis)	0.0152	-	0.0152
78	8901/0010:115	4400-0073-5204	Širvintų r. sav., Širvintų sen., Širvintų k.	2003-08-26	Preliminarūs matavimai	Magistralinių dujotiekių ir naftotiekių (produktotiekių) apsaugos zonos (III skyrius, penktasis skirsnis)	1.2900	Magistralinių dujotiekių ir naftotiekių (produktotiekių) apsaugos zonos (III skyrius, penktasis skirsnis)	0.9577	-	0.9577
						-	-	Elektros tinklų apsaugos zonos (III skyrius, ketvirtasis skirsnis)	0.0125	-	0.0125
79	8901/0010:327	4400-0053-0765	Širvintų r. sav., Širvintų sen., Širvintų k.	2003-07-25	Preliminarūs matavimai	Magistralinių dujotiekių ir naftotiekių (produktotiekių) apsaugos zonos (III skyrius, penktasis skirsnis)	0.0240	Magistralinių dujotiekių ir naftotiekių (produktotiekių) apsaugos zonos (III skyrius, penktasis skirsnis)	0.0240	-	0.0240
80	8901/0010:145	8901-0010-0145	Širvintų r. sav., Širvintų sen., Šniponių k.	2003-03-03	Preliminarūs matavimai	Magistralinių dujotiekių ir naftotiekių (produktotiekių) apsaugos zonos (III skyrius, penktasis skirsnis)	0.2100	Magistralinių dujotiekių ir naftotiekių (produktotiekių) apsaugos zonos (III skyrius, penktasis skirsnis)	0.1114	-	0.1114
81	8901/0010:25	8901-0010-0025	Širvintų r. sav., Širvintų sen., Širvintų k.	2001-12-22	Kadastriniai matavimai (LKS-94)	Magistralinių dujotiekių ir naftotiekių (produktotiekių) apsaugos zonos (III skyrius, penktasis skirsnis)	0.0328	Magistralinių dujotiekių ir naftotiekių (produktotiekių) apsaugos zonos (III skyrius, penktasis skirsnis)	0.0330	-	0.0330
						Elektros tinklų apsaugos zonos (III skyrius, ketvirtasis skirsnis)	0.6622	Elektros tinklų apsaugos zonos (III skyrius, ketvirtasis skirsnis)	0.0121	-	0.6743
82	8901/0010:55	8901-0010-0055	Širvintų r. sav., Širvintų sen., Širvintų k.	2002-07-30	Preliminarūs matavimai	Magistralinių dujotiekių ir naftotiekių (produktotiekių) apsaugos zonos (III skyrius, penktasis skirsnis)	1.2100	Magistralinių dujotiekių ir naftotiekių (produktotiekių) apsaugos zonos (III skyrius, penktasis skirsnis)	0.0571	-	0.0571
						Elektros tinklų apsaugos zonos (III skyrius, ketvirtasis skirsnis)	0.0200	Elektros tinklų apsaugos zonos (III skyrius, ketvirtasis skirsnis)	0.0217	-	0.0417
83	8901/0010:108	8901-0010-0108	Širvintų r. sav., Širvintų sen., Širvintų k.	2003-05-07	Preliminarūs matavimai	Magistralinių dujotiekių ir naftotiekių (produktotiekių) apsaugos zonos (III skyrius, penktasis skirsnis)	0.8100	Magistralinių dujotiekių ir naftotiekių (produktotiekių) apsaugos zonos (III skyrius, penktasis skirsnis)	0.0361	-	0.0361
						Elektros tinklų apsaugos zonos (III skyrius, ketvirtasis skirsnis)	0.0100	Elektros tinklų apsaugos zonos (III skyrius, ketvirtasis skirsnis)	0.0157	-	0.0257
84	8901/0010:106	8901-0010-0106	Širvintų r. sav., Širvintų sen., Širvintų k.	2003-03-26	Preliminarūs matavimai	Magistralinių dujotiekių ir naftotiekių (produktotiekių) apsaugos zonos (III skyrius, penktasis skirsnis)	0.3400	Magistralinių dujotiekių ir naftotiekių (produktotiekių) apsaugos zonos (III skyrius, penktasis skirsnis)	0.0154	-	0.0154
						Elektros tinklų apsaugos zonos (III skyrius, ketvirtasis skirsnis)	0.0100	Elektros tinklų apsaugos zonos (III skyrius, ketvirtasis skirsnis)	0.0060	-	0.0160
85	8901/0010:41	8901-0010-0041	Širvintų r. sav., Širvintų sen., Širvintų k.	2002-05-30	Kadastriniai matavimai (LKS-94)	Magistralinių dujotiekių ir naftotiekių (produktotiekių) apsaugos zonos (III skyrius, penktasis skirsnis)	0.0156	Magistralinių dujotiekių ir naftotiekių (produktotiekių) apsaugos zonos (III skyrius, penktasis skirsnis)	0.0156	-	0.0156





125	8901/0010:392	4400-1162-8024	Širvintų r. sav., Širvintų sen., Širvintėlių k.	2007-07-18	Kadastriniai matavimai (LKS-94)	Magistralinių dujotiekių ir naftotiekių (produktotiekių) apsaugos zonos (III skyrius, penktasis skirsnis)	1.0000	Magistralinių dujotiekių ir naftotiekių (produktotiekių) apsaugos zonos (III skyrius, penktasis skirsnis)	0.0599	-	0.0599
126	8940/0002:187	4400-0086-4473	Širvintų r. sav., Širvintų sen., Širvintėlių k.	2003-09-14	Preliminarūs matavimai	-	-	Magistralinių dujotiekių ir naftotiekių (produktotiekių) apsaugos zonos (III skyrius, penktasis skirsnis)	0.6064	-	0.6064
127	8940/0002:216	4400-0324-2853	Širvintų r. sav., Širvintų sen., Širvintėlių k.	2004-06-12	Preliminarūs matavimai	Magistralinių dujotiekių ir naftotiekių (produktotiekių) apsaugos zonos (III skyrius, penktasis skirsnis)	0.1600	Magistralinių dujotiekių ir naftotiekių (produktotiekių) apsaugos zonos (III skyrius, penktasis skirsnis)	0.1633	-	0.1633
128	8940/0002:420	4400-2185-0615	Širvintų r. sav., Širvintų sen., Beržės k.	2011-06-22	Kadastriniai matavimai (LKS-94)	Magistralinių dujotiekių ir naftotiekių (produktotiekių) apsaugos zonos (III skyrius, penktasis skirsnis)	1.0842	Magistralinių dujotiekių ir naftotiekių (produktotiekių) apsaugos zonos (III skyrius, penktasis skirsnis)	1.0591	-	1.0591
129	8901/0010:40	8901-0010-0040	Širvintų r. sav., Širvintų sen., Šniponių k.	2002-05-17	Preliminarūs matavimai	Magistralinių dujotiekių ir naftotiekių (produktotiekių) apsaugos zonos (III skyrius, penktasis skirsnis)	0.3400	Magistralinių dujotiekių ir naftotiekių (produktotiekių) apsaugos zonos (III skyrius, penktasis skirsnis)	0.1751	-	0.1751
130	8901/0010:104	8901-0010-0104	Širvintų r. sav., Širvintų sen., Šniponių k.	2003-03-14	Preliminarūs matavimai	Magistralinių dujotiekių ir naftotiekių (produktotiekių) apsaugos zonos (III skyrius, penktasis skirsnis)	-	Magistralinių dujotiekių ir naftotiekių (produktotiekių) apsaugos zonos (III skyrius, penktasis skirsnis)	0.0638	-	0.0638
131	8901/0010:384	4400-0943-7189	Širvintų r. sav., Širvintų sen., Šniponių k.	2006-09-18	Kadastriniai matavimai (LKS-94)	Magistralinių dujotiekių ir naftotiekių (produktotiekių) apsaugos zonos (III skyrius, penktasis skirsnis)	0.5000	Magistralinių dujotiekių ir naftotiekių (produktotiekių) apsaugos zonos (III skyrius, penktasis skirsnis)	0.4903	-	0.4903
						Elektros tinklų apsaugos zonos (III skyrius, ketvirtasis skirsnis)	0.0500	Elektros tinklų apsaugos zonos (III skyrius, ketvirtasis skirsnis)	0.0138	-	0.0638
132	8901/0010:84	8901-0010-0084	Širvintų r. sav., Širvintų sen., Šniponių k.	2002-11-28	Preliminarūs matavimai	Elektros tinklų apsaugos zonos (III skyrius, ketvirtasis skirsnis)	0.2900	Elektros tinklų apsaugos zonos (III skyrius, ketvirtasis skirsnis)	0.0140	-	0.3040
133	8901/0010:371	4400-0547-8839	Širvintų r. sav., Širvintų sen., Šniponių k.	2005-03-18	Preliminarūs matavimai	Magistralinių dujotiekių ir naftotiekių (produktotiekių) apsaugos zonos (III skyrius, penktasis skirsnis)	0.2356	Magistralinių dujotiekių ir naftotiekių (produktotiekių) apsaugos zonos (III skyrius, penktasis skirsnis)	0.1928	-	0.1928
						Elektros tinklų apsaugos zonos (III skyrius, ketvirtasis skirsnis)	0.0800	Elektros tinklų apsaugos zonos (III skyrius, ketvirtasis skirsnis)	0.0148	-	0.0948
134	8901/0010:14	8901-0010-0014	Širvintų r. sav., Širvintų sen., Šniponių k.	1995-10-31	Kadastriniai matavimai (LKS-94)	Elektros tinklų apsaugos zonos (III skyrius, ketvirtasis skirsnis)	0.1576	Elektros tinklų apsaugos zonos (III skyrius, ketvirtasis skirsnis)	0.0287	-	0.1863
135	8901/0010:11	8901-0010-0011	Širvintų r. sav., Širvintų sen., Šniponių k.	2000-02-17	Kadastriniai matavimai (LKS-94)	-	-	Magistralinių dujotiekių ir naftotiekių (produktotiekių) apsaugos zonos (III skyrius, penktasis skirsnis)	0.0096	-	0.0096
						-	-	Elektros tinklų apsaugos zonos (III skyrius, ketvirtasis skirsnis)	0.0009	-	0.0009
136	8901/0010:9	8901-0010-0009	Širvintų r. sav., Širvintų sen., Šniponių k.	1997-12-31	Preliminarūs matavimai	Magistralinių dujotiekių ir naftotiekių (produktotiekių) apsaugos zonos (III skyrius, penktasis skirsnis)	0.0912	Magistralinių dujotiekių ir naftotiekių (produktotiekių) apsaugos zonos (III skyrius, penktasis skirsnis)	0.0902	-	0.0902
137	8901/0010:1	8901-0010-0001	Širvintų r. sav., Širvintų sen., Šniponių k.	1996-06-27	Kadastriniai matavimai (LKS-94)	Magistralinių dujotiekių ir naftotiekių (produktotiekių) apsaugos zonos (III skyrius, penktasis skirsnis)	2.0549	Magistralinių dujotiekių ir naftotiekių (produktotiekių) apsaugos zonos (III skyrius, penktasis skirsnis)	2.0616	-	2.0616
138	8901/0010:376	4400-0558-4214	Širvintų r. sav., Širvintų sen., Šniponių k.	2005-04-04	Preliminarūs matavimai	Magistralinių dujotiekių ir naftotiekių (produktotiekių) apsaugos zonos (III skyrius, penktasis skirsnis)	0.4700	Magistralinių dujotiekių ir naftotiekių (produktotiekių) apsaugos zonos (III skyrius, penktasis skirsnis)	0.4700	-	0.4700
139	8901/0010:319	8901-0010-0319	Širvintų r. sav., Širvintų sen., Šniponių k.	1996-11-12	Preliminarūs matavimai	Magistralinių dujotiekių ir naftotiekių (produktotiekių) apsaugos zonos (III skyrius, penktasis skirsnis)	1.2100	Magistralinių dujotiekių ir naftotiekių (produktotiekių) apsaugos zonos (III skyrius, penktasis skirsnis)	0.4281	-	0.4281
140	8901/0010:366	4400-0515-8170	Širvintų r. sav., Širvintų sen., Šniponių k.	2005-02-01	Preliminarūs matavimai	Magistralinių dujotiekių ir naftotiekių (produktotiekių) apsaugos zonos (III skyrius, penktasis skirsnis)	1.2000	Magistralinių dujotiekių ir naftotiekių (produktotiekių) apsaugos zonos (III skyrius, penktasis skirsnis)	0.2934	-	0.2934
141	8901/0010:4	8901-0010-0004	Širvintų r. sav., Širvintų sen., Šniponių k.	1997-01-21	Kadastriniai matavimai (LKS-94)	Magistralinių dujotiekių ir naftotiekių (produktotiekių) apsaugos zonos (III skyrius, penktasis skirsnis)	0.0744	Magistralinių dujotiekių ir naftotiekių (produktotiekių) apsaugos zonos (III skyrius, penktasis skirsnis)	0.1054	-	0.1054
142	8901/0010:369	4400-0522-7503	Širvintų r. sav., Širvintų sen., Šniponių k.	2005-02-10	Preliminarūs matavimai	Magistralinių dujotiekių ir naftotiekių (produktotiekių) apsaugos zonos (III skyrius, penktasis skirsnis)	0.4200	Magistralinių dujotiekių ir naftotiekių (produktotiekių) apsaugos zonos (III skyrius, penktasis skirsnis)	0.1125	-	0.1125
143	8901/0010:343	4400-0252-4447	Širvintų r. sav., Širvintų sen., Šniponių k.	2004-03-24	Preliminarūs matavimai	Magistralinių dujotiekių ir naftotiekių (produktotiekių) apsaugos zonos (III skyrius, penktasis skirsnis)	0.5700	Magistralinių dujotiekių ir naftotiekių (produktotiekių) apsaugos zonos (III skyrius, penktasis skirsnis)	0.1547	-	0.1547

						-	-	Elektros tinklų apsaugos zonos (III skyrius, ketvirtasis skirsnis)	0.0003	-	0.0003
144	8901/0010:377	4400-0559-0556	Širvintų r. sav., Širvintų sen., Šniponių k.	2005-04-04	Preliminarūs matavimai	Magistralinių dujotiekių ir naftotiekių (produktotiekių) apsaugos zonos (III skyrius, penktasis skirsnis)	5.1600	Magistralinių dujotiekių ir naftotiekių (produktotiekių) apsaugos zonos (III skyrius, penktasis skirsnis)	1.2112	-	1.2112
						-	-	Elektros tinklų apsaugos zonos (III skyrius, ketvirtasis skirsnis)	0.0003	-	0.0003
145	8940/0001:435	4400-2979-8770	Širvintų r. sav., Širvintų sen., Šniponių k.	2014-05-28	Kadastriniai matavimai (LKS-94)	Magistralinių dujotiekių ir naftotiekių (produktotiekių) apsaugos zonos (III skyrius, penktasis skirsnis)	0.4602	Magistralinių dujotiekių ir naftotiekių (produktotiekių) apsaugos zonos (III skyrius, penktasis skirsnis)	0.3924	-	0.3924
146	8940/0001:428	4400-2289-2633	Širvintų r. sav., Širvintų sen., Beržės k.	2012-01-26	Kadastriniai matavimai (LKS-94)	Magistralinių dujotiekių ir naftotiekių (produktotiekių) apsaugos zonos (III skyrius, penktasis skirsnis)	2.6122	Magistralinių dujotiekių ir naftotiekių (produktotiekių) apsaugos zonos (III skyrius, penktasis skirsnis)	2.6344	-	2.6344
						Elektros tinklų apsaugos zonos (III skyrius, ketvirtasis skirsnis)	0.8627	Elektros tinklų apsaugos zonos (III skyrius, ketvirtasis skirsnis)	0.0002	-	0.8629
147	8940/7001:5	4400-4116-1482	Širvintų r. sav., Širvintų r. sav. teritorija	2016-05-11	Kadastriniai matavimai (LKS-94)	Magistralinių dujotiekių ir naftotiekių (produktotiekių) apsaugos zonos (III skyrius, penktasis skirsnis)	0.0539	Magistralinių dujotiekių ir naftotiekių (produktotiekių) apsaugos zonos (III skyrius, penktasis skirsnis)	0.1410	-	0.1410
						Elektros tinklų apsaugos zonos (III skyrius, ketvirtasis skirsnis)	0.1534	Elektros tinklų apsaugos zonos (III skyrius, ketvirtasis skirsnis)	0.0008	-	0.1542
148	8940/0002:81	4400-4255-9262	Širvintų r. sav., Širvintų sen., Beržės k.	2016-07-05	Kadastriniai matavimai (LKS-94)	Magistralinių dujotiekių ir naftotiekių (produktotiekių) apsaugos zonos (III skyrius, penktasis skirsnis)	0.2300	Magistralinių dujotiekių ir naftotiekių (produktotiekių) apsaugos zonos (III skyrius, penktasis skirsnis)	0.1845	-	0.1845
149	8940/0001:5	4400-2491-1060	Širvintų r. sav., Širvintų sen., Beržės k.	2012-11-19	Kadastriniai matavimai (LKS-94)	Magistralinių dujotiekių ir naftotiekių (produktotiekių) apsaugos zonos (III skyrius, penktasis skirsnis)	1.0235	Magistralinių dujotiekių ir naftotiekių (produktotiekių) apsaugos zonos (III skyrius, penktasis skirsnis)	0.1259	-	0.1259
150	8940/0002:474	4400-5041-8645	Širvintų r. sav., Širvintų sen., Beržės k.	2020-11-08	Kadastriniai matavimai (LKS-94)	Magistralinių dujotiekių ir naftotiekių (produktotiekių) apsaugos zonos (III skyrius, penktasis skirsnis)	0.7703	Magistralinių dujotiekių ir naftotiekių (produktotiekių) apsaugos zonos (III skyrius, penktasis skirsnis)	0.9767	-	0.9767
151	8940/0002:168	8940-0002-0168	Širvintų r. sav., Širvintų sen., Kabaldos k.	2002-03-18	Preliminarūs matavimai	-	-	Magistralinių dujotiekių ir naftotiekių (produktotiekių) apsaugos zonos (III skyrius, penktasis skirsnis)	0.0154	-	0.0154
152	8940/0002:135	8940-0002-0135	Širvintų r. sav., Širvintų sen., Kabaldos k.	1998-06-02	Preliminarūs matavimai	-	-	Magistralinių dujotiekių ir naftotiekių (produktotiekių) apsaugos zonos (III skyrius, penktasis skirsnis)	0.0969	-	0.0969
153	8940/0002:120	8940-0002-0120	Širvintų r. sav., Širvintų sen., Kabaldos k.	1998-03-03	Preliminarūs matavimai	-	-	Magistralinių dujotiekių ir naftotiekių (produktotiekių) apsaugos zonos (III skyrius, penktasis skirsnis)	0.1168	-	0.1168
154	8940/0002:118	8940-0002-0118	Širvintų r. sav., Širvintų sen., Kabaldos k.	2000-02-25	Preliminarūs matavimai	-	-	Magistralinių dujotiekių ir naftotiekių (produktotiekių) apsaugos zonos (III skyrius, penktasis skirsnis)	0.1252	-	0.1252
155	8940/0002:125	8940-0002-0125	Širvintų r. sav., Širvintų sen., Kabaldos k.	1998-03-24	Preliminarūs matavimai	Magistralinių dujotiekių ir naftotiekių (produktotiekių) apsaugos zonos (III skyrius, penktasis skirsnis)	0.1004	Magistralinių dujotiekių ir naftotiekių (produktotiekių) apsaugos zonos (III skyrius, penktasis skirsnis)	0.1410	-	0.1410
156	8940/0002:116	8940-0002-0116	Širvintų r. sav., Širvintų sen., Kabaldos k.	2000-02-25	Preliminarūs matavimai	Magistralinių dujotiekių ir naftotiekių (produktotiekių) apsaugos zonos (III skyrius, penktasis skirsnis)	0.1400	Magistralinių dujotiekių ir naftotiekių (produktotiekių) apsaugos zonos (III skyrius, penktasis skirsnis)	0.1488	-	0.1488
157	8940/0002:141	8940-0002-0141	Širvintų r. sav., Širvintų sen., Kabaldos k.	1999-02-11	Preliminarūs matavimai	-	-	Magistralinių dujotiekių ir naftotiekių (produktotiekių) apsaugos zonos (III skyrius, penktasis skirsnis)	0.1258	-	0.1258
158	8940/0002:138	8940-0002-0138	Širvintų r. sav., Širvintų sen., Kabaldos k.	1999-02-11	Preliminarūs matavimai	-	-	Magistralinių dujotiekių ir naftotiekių (produktotiekių) apsaugos zonos (III skyrius, penktasis skirsnis)	0.1754	-	0.1754
159	8940/0002:142	8940-0002-0142	Širvintų r. sav., Širvintų sen., Juodelių k.	1998-12-22	Preliminarūs matavimai	Magistralinių dujotiekių ir naftotiekių (produktotiekių) apsaugos zonos (III skyrius, penktasis skirsnis)	0.3400	Magistralinių dujotiekių ir naftotiekių (produktotiekių) apsaugos zonos (III skyrius, penktasis skirsnis)	0.3162	-	0.3162
160	8940/0002:122	8940-0002-0122	Širvintų r. sav., Širvintų sen., Juodelių k.	2000-02-18	Preliminarūs matavimai	Magistralinių dujotiekių ir naftotiekių (produktotiekių) apsaugos zonos (III skyrius, penktasis skirsnis)	0.0700	Magistralinių dujotiekių ir naftotiekių (produktotiekių) apsaugos zonos (III skyrius, penktasis skirsnis)	0.0539	-	0.0539
161	8940/0002:441	4400-5039-4486	Širvintų r. sav., Širvintų sen., Juodelių k.	2018-07-26	Kadastriniai matavimai (LKS-94)	Magistralinių dujotiekių ir naftotiekių (produktotiekių) apsaugos zonos (III skyrius, penktasis skirsnis)	0.0990	Magistralinių dujotiekių ir naftotiekių (produktotiekių) apsaugos zonos (III skyrius, penktasis skirsnis)	0.0991	-	0.0991

162	8940/0002:440	4400-5039-4520	Širvintų r. sav., Širvintų sen., Juodelių k.	2018-07-26	Kadastriniai matavimai (LKS-94)	Magistralinių dujotiekių ir naftotiekių (produktotiekių) apsaugos zonos (III skyrius, penktasis skirsnis)	0.0279	Magistralinių dujotiekių ir naftotiekių (produktotiekių) apsaugos zonos (III skyrius, penktasis skirsnis)	0.0279	-	0.0279
163	8940/0002:149	8940-0002-0149	Širvintų r. sav., Širvintų sen., Juodelių k.	1999-09-29	Preliminarūs matavimai	Magistralinių dujotiekių ir naftotiekių (produktotiekių) apsaugos zonos (III skyrius, penktasis skirsnis)	0.0700	Magistralinių dujotiekių ir naftotiekių (produktotiekių) apsaugos zonos (III skyrius, penktasis skirsnis)	0.0874	-	0.0874
164	8940/0002:66	8940-0002-0066	Širvintų r. sav., Širvintų sen., Juodelių k.	2000-02-18	Preliminarūs matavimai	Magistralinių dujotiekių ir naftotiekių (produktotiekių) apsaugos zonos (III skyrius, penktasis skirsnis)	-	Magistralinių dujotiekių ir naftotiekių (produktotiekių) apsaugos zonos (III skyrius, penktasis skirsnis)	0.1281	-	0.1281
165	8940/0002:65	8940-0002-0065	Širvintų r. sav., Širvintų sen., Juodelių k.	1998-12-10	Preliminarūs matavimai	Magistralinių dujotiekių ir naftotiekių (produktotiekių) apsaugos zonos (III skyrius, penktasis skirsnis)	-	Magistralinių dujotiekių ir naftotiekių (produktotiekių) apsaugos zonos (III skyrius, penktasis skirsnis)	0.1417	-	0.1417
166	8940/0002:64	8940-0002-0064	Širvintų r. sav., Širvintų sen., Juodelių k.	1999-10-14	Preliminarūs matavimai	Magistralinių dujotiekių ir naftotiekių (produktotiekių) apsaugos zonos (III skyrius, penktasis skirsnis)	0.3400	Magistralinių dujotiekių ir naftotiekių (produktotiekių) apsaugos zonos (III skyrius, penktasis skirsnis)	0.3997	-	0.3997
167	8940/0002:157	8940-0002-0157	Širvintų r. sav., Širvintų sen., Juodelių k.	2001-03-15	Preliminarūs matavimai	Magistralinių dujotiekių ir naftotiekių (produktotiekių) apsaugos zonos (III skyrius, penktasis skirsnis)	0.5000	Magistralinių dujotiekių ir naftotiekių (produktotiekių) apsaugos zonos (III skyrius, penktasis skirsnis)	0.5497	-	0.5497
168	8940/0002:150	8940-0002-0150	Širvintų r. sav., Širvintų sen., Juodelių k.	2000-02-22	Preliminarūs matavimai	-	-	Magistralinių dujotiekių ir naftotiekių (produktotiekių) apsaugos zonos (III skyrius, penktasis skirsnis)	0.2132	-	0.2132
169	8940/0002:61	8940-0002-0061	Širvintų r. sav., Širvintų sen., Juodelių k.	1999-05-06	Preliminarūs matavimai	Magistralinių dujotiekių ir naftotiekių (produktotiekių) apsaugos zonos (III skyrius, penktasis skirsnis)	0.1400	Magistralinių dujotiekių ir naftotiekių (produktotiekių) apsaugos zonos (III skyrius, penktasis skirsnis)	0.1465	-	0.1465
170	8940/0002:151	8940-0002-0151	Širvintų r. sav., Širvintų sen., Juodelių k.	2000-01-04	Preliminarūs matavimai	Magistralinių dujotiekių ir naftotiekių (produktotiekių) apsaugos zonos (III skyrius, penktasis skirsnis)	-	Magistralinių dujotiekių ir naftotiekių (produktotiekių) apsaugos zonos (III skyrius, penktasis skirsnis)	0.3730	-	0.3730
171	8940/0002:59	8940-0002-0059	Širvintų r. sav., Širvintų sen., Juodelių k.	1999-12-01	Preliminarūs matavimai	Magistralinių dujotiekių ir naftotiekių (produktotiekių) apsaugos zonos (III skyrius, penktasis skirsnis)	-	Magistralinių dujotiekių ir naftotiekių (produktotiekių) apsaugos zonos (III skyrius, penktasis skirsnis)	0.6767	-	0.6767
172	8940/0001:170	8940-0001-0170	Širvintų r. sav., Širvintų sen., Juodelių k.	2002-03-18	Preliminarūs matavimai	-	-	Magistralinių dujotiekių ir naftotiekių (produktotiekių) apsaugos zonos (III skyrius, penktasis skirsnis)	5.2523	-	5.2523
						-	-	Elektros tinklų apsaugos zonos (III skyrius, ketvirtasis skirsnis)	0.0006	-	0.0006
173	8940/0001:87	8940-0001-0087	Širvintų r. sav., Širvintų sen., Beržės k.	2000-12-11	Preliminarūs matavimai	Magistralinių dujotiekių ir naftotiekių (produktotiekių) apsaugos zonos (III skyrius, penktasis skirsnis)	0.5300	Magistralinių dujotiekių ir naftotiekių (produktotiekių) apsaugos zonos (III skyrius, penktasis skirsnis)	0.5500	-	0.5500
174	8940/0001:56	8940-0001-0056	Širvintų r. sav., Širvintų sen., Beržės k.	1998-07-22	Preliminarūs matavimai	Magistralinių dujotiekių ir naftotiekių (produktotiekių) apsaugos zonos (III skyrius, penktasis skirsnis)	-	Magistralinių dujotiekių ir naftotiekių (produktotiekių) apsaugos zonos (III skyrius, penktasis skirsnis)	0.4029	-	0.4029
175	8940/0002:140	8940-0002-0140	Širvintų r. sav., Širvintų sen., Kabaldos k.	1999-02-11	Preliminarūs matavimai	-	-	Magistralinių dujotiekių ir naftotiekių (produktotiekių) apsaugos zonos (III skyrius, penktasis skirsnis)	0.1157	-	0.1157
176	8940/0002:139	8940-0002-0139	Širvintų r. sav., Širvintų sen., Kabaldos k.	1999-02-11	Preliminarūs matavimai	Magistralinių dujotiekių ir naftotiekių (produktotiekių) apsaugos zonos (III skyrius, penktasis skirsnis)	0.1988	Magistralinių dujotiekių ir naftotiekių (produktotiekių) apsaugos zonos (III skyrius, penktasis skirsnis)	0.1988	-	0.1988
177	8940/0001:53	8940-0001-0053	Širvintų r. sav., Širvintų sen., Surgėliškių vs.	1999-05-04	Preliminarūs matavimai	Magistralinių dujotiekių ir naftotiekių (produktotiekių) apsaugos zonos (III skyrius, penktasis skirsnis)	1.2400	Magistralinių dujotiekių ir naftotiekių (produktotiekių) apsaugos zonos (III skyrius, penktasis skirsnis)	1.3078	-	1.3078
						-	-	Elektros tinklų apsaugos zonos (III skyrius, ketvirtasis skirsnis)	0.0003	-	0.0003
178	8940/0001:156	8940-0001-0156	Širvintų r. sav., Širvintų sen., Surgėliškių vs.	2001-11-20	Preliminarūs matavimai	Magistralinių dujotiekių ir naftotiekių (produktotiekių) apsaugos zonos (III skyrius, penktasis skirsnis)	-	Magistralinių dujotiekių ir naftotiekių (produktotiekių) apsaugos zonos (III skyrius, penktasis skirsnis)	0.3227	-	0.3227
179	8940/0001:148	8940-0001-0148	Širvintų r. sav., Širvintų sen., Surgėliškių vs.	2001-03-22	Preliminarūs matavimai	Magistralinių dujotiekių ir naftotiekių (produktotiekių) apsaugos zonos (III skyrius, penktasis skirsnis)	-	Magistralinių dujotiekių ir naftotiekių (produktotiekių) apsaugos zonos (III skyrius, penktasis skirsnis)	0.1671	-	0.1671
180	8940/0001:54	8940-0001-0054	Širvintų r. sav., Širvintų sen., Surgėliškių vs.	1998-09-17	Preliminarūs matavimai	Magistralinių dujotiekių ir naftotiekių (produktotiekių) apsaugos zonos (III skyrius, penktasis skirsnis)	1.6500	Magistralinių dujotiekių ir naftotiekių (produktotiekių) apsaugos zonos (III skyrius, penktasis skirsnis)	0.8991	-	0.8991

181	8940/0002:48	8940-0002-0048	Širvintų r. sav., Širvintų sen., Juodelių k.	1999-03-16	Preliminarūs matavimai	-	-	Magistralinių dujotiekių ir naftotiekių (produktotiekių) apsaugos zonos (III skyrius, penktasis skirsnis)	0.1317	-	0.1317
182	8940/0001:117	8940-0001-0117	Širvintų r. sav., Širvintų sen., Kielių k.	2000-03-20	Preliminarūs matavimai	-	-	Magistralinių dujotiekių ir naftotiekių (produktotiekių) apsaugos zonos (III skyrius, penktasis skirsnis)	0.0003	-	0.0003
183	8940/0001:81	4400-2680-3496	Širvintų r. sav., Širvintų sen., Kielių k.	2013-06-12	Kadastriniai matavimai (LKS-94)	Magistralinių dujotiekių ir naftotiekių (produktotiekių) apsaugos zonos (III skyrius, penktasis skirsnis)	0.0619	Magistralinių dujotiekių ir naftotiekių (produktotiekių) apsaugos zonos (III skyrius, penktasis skirsnis)	0.2068	-	0.2068
184	8940/0001:78	8940-0001-0078	Širvintų r. sav., Širvintų sen., Kielių k.	2000-05-19	Kadastriniai matavimai (LKS-94)	Magistralinių dujotiekių ir naftotiekių (produktotiekių) apsaugos zonos (III skyrius, penktasis skirsnis)	0.3221	Magistralinių dujotiekių ir naftotiekių (produktotiekių) apsaugos zonos (III skyrius, penktasis skirsnis)	0.3501	-	0.3501
185	8940/0001:68	4400-2680-3430	Širvintų r. sav., Širvintų sen., Kielių k.	2013-06-12	Kadastriniai matavimai (LKS-94)	Magistralinių dujotiekių ir naftotiekių (produktotiekių) apsaugos zonos (III skyrius, penktasis skirsnis)	0.2226	Magistralinių dujotiekių ir naftotiekių (produktotiekių) apsaugos zonos (III skyrius, penktasis skirsnis)	0.2921	-	0.2921
186	8940/0001:118	8940-0001-0118	Širvintų r. sav., Širvintų sen., Kielių k.	1999-06-02	Kadastriniai matavimai (LKS-94)	Magistralinių dujotiekių ir naftotiekių (produktotiekių) apsaugos zonos (III skyrius, penktasis skirsnis)	0.5660	Magistralinių dujotiekių ir naftotiekių (produktotiekių) apsaugos zonos (III skyrius, penktasis skirsnis)	0.5730	-	0.5730
187	8940/0001:88	4400-2813-8616	Širvintų r. sav., Širvintų sen., Kielių k.	2013-11-19	Kadastriniai matavimai (LKS-94)	Magistralinių dujotiekių ir naftotiekių (produktotiekių) apsaugos zonos (III skyrius, penktasis skirsnis)	0.2003	Magistralinių dujotiekių ir naftotiekių (produktotiekių) apsaugos zonos (III skyrius, penktasis skirsnis)	0.2017	-	0.2017
188	8940/0002:22	8940-0002-0022	Širvintų r. sav., Širvintų sen., Kielių k.	2002-03-21	Preliminarūs matavimai	Magistralinių dujotiekių ir naftotiekių (produktotiekių) apsaugos zonos (III skyrius, penktasis skirsnis)	0.3400	Magistralinių dujotiekių ir naftotiekių (produktotiekių) apsaugos zonos (III skyrius, penktasis skirsnis)	0.1702	-	0.1702
189	8940/0002:89	4400-4643-0777	Širvintų r. sav., Širvintų sen., Kielių k.	2017-06-20	Kadastriniai matavimai (LKS-94)	Magistralinių dujotiekių ir naftotiekių (produktotiekių) apsaugos zonos (III skyrius, penktasis skirsnis)	0.3835	Magistralinių dujotiekių ir naftotiekių (produktotiekių) apsaugos zonos (III skyrius, penktasis skirsnis)	0.3835	-	0.3835
190	8940/0001:70	8940-0001-0070	Širvintų r. sav., Širvintų sen., Kielių k.	1998-03-24	Kadastriniai matavimai (LKS-94)	Magistralinių dujotiekių ir naftotiekių (produktotiekių) apsaugos zonos (III skyrius, penktasis skirsnis)	4.5526	Magistralinių dujotiekių ir naftotiekių (produktotiekių) apsaugos zonos (III skyrius, penktasis skirsnis)	4.8798	-	4.8798
						Elektros tinklų apsaugos zonos (III skyrius, ketvirtasis skirsnis)	0.0348	Elektros tinklų apsaugos zonos (III skyrius, ketvirtasis skirsnis)	0.0090	-	0.0438
191	8940/0001:144	8940-0001-0144	Širvintų r. sav., Širvintų sen., Kielių k.	2000-02-17	Kadastriniai matavimai (LKS-94)	-	-	Magistralinių dujotiekių ir naftotiekių (produktotiekių) apsaugos zonos (III skyrius, penktasis skirsnis)	0.0011	-	0.0011
						-	-	Elektros tinklų apsaugos zonos (III skyrius, ketvirtasis skirsnis)	0.0004	-	0.0004
192	8940/0001:143	8940-0001-0143	Širvintų r. sav., Širvintų sen., Kielių k.	2000-02-17	Kadastriniai matavimai (LKS-94)	-	-	Magistralinių dujotiekių ir naftotiekių (produktotiekių) apsaugos zonos (III skyrius, penktasis skirsnis)	0.0041	-	0.0041
193	8940/0001:167	8940-0001-0167	Širvintų r. sav., Širvintų sen., Kielių k.	2002-03-21	Preliminarūs matavimai	Magistralinių dujotiekių ir naftotiekių (produktotiekių) apsaugos zonos (III skyrius, penktasis skirsnis)	0.2300	Magistralinių dujotiekių ir naftotiekių (produktotiekių) apsaugos zonos (III skyrius, penktasis skirsnis)	0.3406	-	0.3406
194	8940/0001:25	8940-0001-0025	Širvintų r. sav., Širvintų sen., Kielių k.	1999-01-25	Preliminarūs matavimai	Magistralinių dujotiekių ir naftotiekių (produktotiekių) apsaugos zonos (III skyrius, penktasis skirsnis)	0.1700	Magistralinių dujotiekių ir naftotiekių (produktotiekių) apsaugos zonos (III skyrius, penktasis skirsnis)	1.2032	-	1.2032
195	8940/0001:412	4400-2090-3448	Širvintų r. sav., Širvintų sen., Kantrimiškio k.	2010-09-23	Kadastriniai matavimai (LKS-94)	-	-	Magistralinių dujotiekių ir naftotiekių (produktotiekių) apsaugos zonos (III skyrius, penktasis skirsnis)	2.1987	-	2.1987
196	8940/0001:28	8940-0001-0028	Širvintų r. sav., Širvintų sen., Kantrimiškio k.	1994-09-26	Kadastriniai matavimai (LKS-94)	-	-	Magistralinių dujotiekių ir naftotiekių (produktotiekių) apsaugos zonos (III skyrius, penktasis skirsnis)	0.0850	-	0.0850
197	8940/0001:142	8940-0001-0142	Širvintų r. sav., Širvintų sen., Kantrimiškio k., Miško g. 5	2000-02-17	Kadastriniai matavimai (LKS-94)	Magistralinių dujotiekių ir naftotiekių (produktotiekių) apsaugos zonos (III skyrius, penktasis skirsnis)	0.2924	Magistralinių dujotiekių ir naftotiekių (produktotiekių) apsaugos zonos (III skyrius, penktasis skirsnis)	0.4241	-	0.4241
						Elektros tinklų apsaugos zonos (III skyrius, ketvirtasis skirsnis)	0.0786	Elektros tinklų apsaugos zonos (III skyrius, ketvirtasis skirsnis)	0.0309	-	0.1095
198	8940/0001:346	4400-1392-3485	Širvintų r. sav., Širvintų sen., Kantrimiškio k., Miško g. 3A	2007-12-04	Kadastriniai matavimai (LKS-94)	-	-	Magistralinių dujotiekių ir naftotiekių (produktotiekių) apsaugos zonos (III skyrius, penktasis skirsnis)	0.1060	-	0.1060
						Elektros tinklų apsaugos zonos (III skyrius, ketvirtasis skirsnis)	0.0558	Elektros tinklų apsaugos zonos (III skyrius, ketvirtasis skirsnis)	0.0242	-	0.0800

199	8940/0001:252	4400-0557-7326	Širvintų r. sav., Širvintų sen., Kantrimiškio k.	2005-04-01	Kadastriniai matavimai (LKS-94)	Elektros tinklų apsaugos zonos (III skyrius, ketvirtasis skirsnis)	0.2236	Elektros tinklų apsaugos zonos (III skyrius, ketvirtasis skirsnis)	0.0034	-	0.2270
200	8940/0001:33	8940-0001-0033	Širvintų r. sav., Širvintų sen., Kantrimiškio k.	1996-01-10	Kadastriniai matavimai (LKS-94)	Magistralinių dujotiekių ir naftotiekių (produktotiekių) apsaugos zonos (III skyrius, penktasis skirsnis)	1.7211	Magistralinių dujotiekių ir naftotiekių (produktotiekių) apsaugos zonos (III skyrius, penktasis skirsnis)	0.0013	-	0.0013
201	8940/0001:265	4400-0838-7948	Širvintų r. sav., Širvintų sen., Kantrimiškio k.	2006-04-13	Kadastriniai matavimai (LKS-94)	-	-	Magistralinių dujotiekių ir naftotiekių (produktotiekių) apsaugos zonos (III skyrius, penktasis skirsnis)	0.2022	-	0.2022
202	8940/0001:133	8940-0001-0133	Širvintų r. sav., Širvintų sen., Kantrimiškio k., Plento g. 5	1999-02-08	Kadastriniai matavimai (LKS-94)	Magistralinių dujotiekių ir naftotiekių (produktotiekių) apsaugos zonos (III skyrius, penktasis skirsnis)	0.8927	Magistralinių dujotiekių ir naftotiekių (produktotiekių) apsaugos zonos (III skyrius, penktasis skirsnis)	0.8951	-	0.8951
						Elektros tinklų apsaugos zonos (III skyrius, ketvirtasis skirsnis)	0.1457	Elektros tinklų apsaugos zonos (III skyrius, ketvirtasis skirsnis)	0.0007	-	0.1464
203	8940/0002:282	4400-0564-0862	Širvintų r. sav., Širvintų sen., Kielių k.	2005-04-09	Preliminarūs matavimai	-	-	Magistralinių dujotiekių ir naftotiekių (produktotiekių) apsaugos zonos (III skyrius, penktasis skirsnis)	0.0157	-	0.0157
204	8940/0002:272	4400-0558-5660	Širvintų r. sav., Širvintų sen., Kielių k.	2005-04-04	Preliminarūs matavimai	-	-	Magistralinių dujotiekių ir naftotiekių (produktotiekių) apsaugos zonos (III skyrius, penktasis skirsnis)	0.1392	-	0.1392
205	8940/0002:411	4400-1767-9353	Širvintų r. sav., Širvintų sen., Kielių k.	2008-12-03	Preliminarūs matavimai	Magistralinių dujotiekių ir naftotiekių (produktotiekių) apsaugos zonos (III skyrius, penktasis skirsnis)	0.1500	Magistralinių dujotiekių ir naftotiekių (produktotiekių) apsaugos zonos (III skyrius, penktasis skirsnis)	0.0756	-	0.0756
206	8940/0002:356	4400-1003-9802	Širvintų r. sav., Širvintų sen., Kielių k.	2006-12-13	Kadastriniai matavimai (LKS-94)	Magistralinių dujotiekių ir naftotiekių (produktotiekių) apsaugos zonos (III skyrius, penktasis skirsnis)	0.0347	Magistralinių dujotiekių ir naftotiekių (produktotiekių) apsaugos zonos (III skyrius, penktasis skirsnis)	0.0394	-	0.0394
207	8940/0002:398	4400-1558-6573	Širvintų r. sav., Širvintų sen., Kielių k.	2008-04-18	Preliminarūs matavimai	Magistralinių dujotiekių ir naftotiekių (produktotiekių) apsaugos zonos (III skyrius, penktasis skirsnis)	0.2000	Magistralinių dujotiekių ir naftotiekių (produktotiekių) apsaugos zonos (III skyrius, penktasis skirsnis)	0.0981	-	0.0981
208	8940/0002:348	4400-0969-7625	Širvintų r. sav., Širvintų sen., Kielių k.	2006-10-26	Kadastriniai matavimai (LKS-94)	Magistralinių dujotiekių ir naftotiekių (produktotiekių) apsaugos zonos (III skyrius, penktasis skirsnis)	0.0189	Magistralinių dujotiekių ir naftotiekių (produktotiekių) apsaugos zonos (III skyrius, penktasis skirsnis)	0.0350	-	0.0350
209	8940/0002:347	4400-0969-6128	Širvintų r. sav., Širvintų sen., Kielių k.	2006-10-26	Preliminarūs matavimai	Magistralinių dujotiekių ir naftotiekių (produktotiekių) apsaugos zonos (III skyrius, penktasis skirsnis)	0.0800	Magistralinių dujotiekių ir naftotiekių (produktotiekių) apsaugos zonos (III skyrius, penktasis skirsnis)	0.0380	-	0.0380
210	8940/0002:378	4400-1144-6005	Širvintų r. sav., Širvintų sen., Kielių k.	2007-06-21	Kadastriniai matavimai (LKS-94)	Magistralinių dujotiekių ir naftotiekių (produktotiekių) apsaugos zonos (III skyrius, penktasis skirsnis)	0.0502	Magistralinių dujotiekių ir naftotiekių (produktotiekių) apsaugos zonos (III skyrius, penktasis skirsnis)	0.0501	-	0.0501
211	8940/0002:287	4400-0611-6385	Širvintų r. sav., Širvintų sen., Kielių k.	2005-06-06	Kadastriniai matavimai (LKS-94)	Magistralinių dujotiekių ir naftotiekių (produktotiekių) apsaugos zonos (III skyrius, penktasis skirsnis)	0.1076	Magistralinių dujotiekių ir naftotiekių (produktotiekių) apsaugos zonos (III skyrius, penktasis skirsnis)	0.1342	-	0.1342
212	8940/0002:156	8940-0002-0156	Širvintų r. sav., Širvintų sen., Kielių k.	2001-01-31	Kadastriniai matavimai (LKS-94)	Magistralinių dujotiekių ir naftotiekių (produktotiekių) apsaugos zonos (III skyrius, penktasis skirsnis)	0.5714	Magistralinių dujotiekių ir naftotiekių (produktotiekių) apsaugos zonos (III skyrius, penktasis skirsnis)	0.8497	-	0.8497
						Elektros tinklų apsaugos zonos (III skyrius, ketvirtasis skirsnis)	0.0258	Elektros tinklų apsaugos zonos (III skyrius, ketvirtasis skirsnis)	0.0007	-	0.0265
213	8940/7001:7	4400-4952-1546	Širvintų r. sav., Širvintų r. sav. teritorija	2018-04-19	Kadastriniai matavimai (LKS-94)	Magistralinių dujotiekių ir naftotiekių (produktotiekių) apsaugos zonos (III skyrius, penktasis skirsnis)	0.2000	Magistralinių dujotiekių ir naftotiekių (produktotiekių) apsaugos zonos (III skyrius, penktasis skirsnis)	0.2000	-	0.2000
214	8940/0007:299	4400-1003-9982	Širvintų r. sav., Širvintų sen., Kantrimiškio k.	2006-12-13	Kadastriniai matavimai (LKS-94)	Magistralinių dujotiekių ir naftotiekių (produktotiekių) apsaugos zonos (III skyrius, penktasis skirsnis)	0.7980	Magistralinių dujotiekių ir naftotiekių (produktotiekių) apsaugos zonos (III skyrius, penktasis skirsnis)	0.7897	-	0.7897
						-	-	Elektros tinklų apsaugos zonos (III skyrius, ketvirtasis skirsnis)	0.0087	-	0.0087
215	8940/0007:146	4400-3924-8894	Širvintų r. sav., Širvintų sen., Kantrimiškio k.	2015-08-18	Kadastriniai matavimai (LKS-94)	Magistralinių dujotiekių ir naftotiekių (produktotiekių) apsaugos zonos (III skyrius, penktasis skirsnis)	0.1163	Magistralinių dujotiekių ir naftotiekių (produktotiekių) apsaugos zonos (III skyrius, penktasis skirsnis)	0.1115	-	0.1115
216	8940/0007:104	4400-2934-5846	Širvintų r. sav., Širvintų sen., Kantrimiškio k.	2014-04-03	Kadastriniai matavimai (LKS-94)	Magistralinių dujotiekių ir naftotiekių (produktotiekių) apsaugos zonos (III skyrius, penktasis skirsnis)	0.5652	Magistralinių dujotiekių ir naftotiekių (produktotiekių) apsaugos zonos (III skyrius, penktasis skirsnis)	0.5561	-	0.5561
217	8940/0007:140	4400-3825-8774	Širvintų r. sav., Širvintų sen., Kantrimiškio k.	2015-05-20	Kadastriniai matavimai (LKS-94)	Magistralinių dujotiekių ir naftotiekių (produktotiekių) apsaugos zonos (III skyrius, penktasis skirsnis)	1.2463	Magistralinių dujotiekių ir naftotiekių (produktotiekių) apsaugos zonos (III skyrius, penktasis skirsnis)	1.2588	-	1.2588

218	8940/0007:141	4400-3826-3720	Širvintų r. sav., Širvintų sen., Kantrimiškio k.	2015-05-20	Kadastriniai matavimai (LKS-94)	Magistralinių dujotiekių ir naftotiekių (produktotiekių) apsaugos zonos (III skyrius, penktasis skirsnis)	0.4037	Magistralinių dujotiekių ir naftotiekių (produktotiekių) apsaugos zonos (III skyrius, penktasis skirsnis)	0.4058	-	0.4058
219	8940/0007:307	4400-1071-0368	Širvintų r. sav., Širvintų sen., Kantrimiškio k.	2007-04-03	Kadastriniai matavimai (LKS-94)	Magistralinių dujotiekių ir naftotiekių (produktotiekių) apsaugos zonos (III skyrius, penktasis skirsnis)	0.1678	Magistralinių dujotiekių ir naftotiekių (produktotiekių) apsaugos zonos (III skyrius, penktasis skirsnis)	0.2321	-	0.2321
220	8940/0007:281	4400-0970-4172	Širvintų r. sav., Širvintų sen., Kantrimiškio k.	2006-10-27	Kadastriniai matavimai (LKS-94)	Magistralinių dujotiekių ir naftotiekių (produktotiekių) apsaugos zonos (III skyrius, penktasis skirsnis)	0.4652	Magistralinių dujotiekių ir naftotiekių (produktotiekių) apsaugos zonos (III skyrius, penktasis skirsnis)	0.4621	-	0.4621
221	8940/0007:306	4400-1071-0082	Širvintų r. sav., Širvintų sen., Kantrimiškio k.	2007-04-03	Kadastriniai matavimai (LKS-94)	Magistralinių dujotiekių ir naftotiekių (produktotiekių) apsaugos zonos (III skyrius, penktasis skirsnis)	0.1274	Magistralinių dujotiekių ir naftotiekių (produktotiekių) apsaugos zonos (III skyrius, penktasis skirsnis)	0.1285	-	0.1285
222	8940/0007:271	4400-0857-8672	Širvintų r. sav., Širvintų sen., Kantrimiškio k.	2006-05-16	Preliminarūs matavimai	-	-	Magistralinių dujotiekių ir naftotiekių (produktotiekių) apsaugos zonos (III skyrius, penktasis skirsnis)	0.9636	-	0.9636
						-	-	Elektros tinklų apsaugos zonos (III skyrius, ketvirtasis skirsnis)	0.0062	-	0.0062
223	8940/0007:269	4400-0850-0006	Širvintų r. sav., Širvintų sen., Kantrimiškio k., Plento g. 26	2006-05-03	Preliminarūs matavimai	-	-	Magistralinių dujotiekių ir naftotiekių (produktotiekių) apsaugos zonos (III skyrius, penktasis skirsnis)	0.0758	-	0.0758
224	8940/0007:158	8940-0007-0158	Širvintų r. sav., Širvintų sen., Kantrimiškio k., Plento g. 22	2000-02-29	Kadastriniai matavimai (LKS-94)	-	-	Magistralinių dujotiekių ir naftotiekių (produktotiekių) apsaugos zonos (III skyrius, penktasis skirsnis)	0.0685	-	0.0685
225	8940/0007:15	8940-0007-0015	Širvintų r. sav., Širvintų sen., Kantrimiškio k.	1995-10-27	Kadastriniai matavimai (LKS-94)	Magistralinių dujotiekių ir naftotiekių (produktotiekių) apsaugos zonos (III skyrius, penktasis skirsnis)	1.4517	Magistralinių dujotiekių ir naftotiekių (produktotiekių) apsaugos zonos (III skyrius, penktasis skirsnis)	1.4478	-	1.4478
226	8940/0007:16	8940-0007-0016	Širvintų r. sav., Širvintų sen., Kantrimiškio k., Plento g. 34	1994-05-31	Preliminarūs matavimai	Magistralinių dujotiekių ir naftotiekių (produktotiekių) apsaugos zonos (III skyrius, penktasis skirsnis)	-	Magistralinių dujotiekių ir naftotiekių (produktotiekių) apsaugos zonos (III skyrius, penktasis skirsnis)	0.2472	-	0.2472
227	8940/0007:283	4400-0971-0780	Širvintų r. sav., Širvintų sen., Puorių k.	2006-10-29	Kadastriniai matavimai (LKS-94)	Magistralinių dujotiekių ir naftotiekių (produktotiekių) apsaugos zonos (III skyrius, penktasis skirsnis)	0.4325	Magistralinių dujotiekių ir naftotiekių (produktotiekių) apsaugos zonos (III skyrius, penktasis skirsnis)	0.4123	-	0.4123
228	8940/0007:80	8940-0007-0080	Širvintų r. sav., Širvintų sen., Kantrimiškio k.	2002-03-07	Kadastriniai matavimai (LKS-94)	Magistralinių dujotiekių ir naftotiekių (produktotiekių) apsaugos zonos (III skyrius, penktasis skirsnis)	0.4109	Magistralinių dujotiekių ir naftotiekių (produktotiekių) apsaugos zonos (III skyrius, penktasis skirsnis)	0.3753	-	0.3753
229	8940/0007:176	4400-5012-9685	Širvintų r. sav., Širvintų sen., Kantrimiškio k.	2018-07-27	Kadastriniai matavimai (LKS-94)	Magistralinių dujotiekių ir naftotiekių (produktotiekių) apsaugos zonos (III skyrius, penktasis skirsnis)	0.2294	Magistralinių dujotiekių ir naftotiekių (produktotiekių) apsaugos zonos (III skyrius, penktasis skirsnis)	0.2256	-	0.2256
230	8940/0007:377	4400-2040-8013	Širvintų r. sav., Širvintų sen., Puorių k.	2010-04-14	Kadastriniai matavimai (LKS-94)	Magistralinių dujotiekių ir naftotiekių (produktotiekių) apsaugos zonos (III skyrius, penktasis skirsnis)	0.2616	Magistralinių dujotiekių ir naftotiekių (produktotiekių) apsaugos zonos (III skyrius, penktasis skirsnis)	0.2867	-	0.2867
231	8940/0007:376	4400-2040-7970	Širvintų r. sav., Širvintų sen., Puorių k., Pasienio g. 19	2010-04-14	Kadastriniai matavimai (LKS-94)	Magistralinių dujotiekių ir naftotiekių (produktotiekių) apsaugos zonos (III skyrius, penktasis skirsnis)	1.2034	Magistralinių dujotiekių ir naftotiekių (produktotiekių) apsaugos zonos (III skyrius, penktasis skirsnis)	1.2026	-	1.2026
232	8940/0007:179	4400-5242-4630	Širvintų r. sav., Širvintų sen., Puorių k.	2019-10-08	Kadastriniai matavimai (LKS-94)	Magistralinių dujotiekių ir naftotiekių (produktotiekių) apsaugos zonos (III skyrius, penktasis skirsnis)	1.2315	Magistralinių dujotiekių ir naftotiekių (produktotiekių) apsaugos zonos (III skyrius, penktasis skirsnis)	1.1923	-	1.1923
233	8940/0007:6	8940-0007-0006	Širvintų r. sav., Širvintų sen., Puorių k.	1995-09-06	Preliminarūs matavimai	Magistralinių dujotiekių ir naftotiekių (produktotiekių) apsaugos zonos (III skyrius, penktasis skirsnis)	1.9400	Magistralinių dujotiekių ir naftotiekių (produktotiekių) apsaugos zonos (III skyrius, penktasis skirsnis)	2.8412	-	2.8412
234	8940/0007:340	4400-1560-5357	Širvintų r. sav., Širvintų sen., Puorių k.	2008-04-22	Preliminarūs matavimai	Magistralinių dujotiekių ir naftotiekių (produktotiekių) apsaugos zonos (III skyrius, penktasis skirsnis)	0.3700	Magistralinių dujotiekių ir naftotiekių (produktotiekių) apsaugos zonos (III skyrius, penktasis skirsnis)	0.6456	-	0.6456
						-	-	Elektros tinklų apsaugos zonos (III skyrius, ketvirtasis skirsnis)	0.0033	-	0.0033
235	8940/0007:353	4400-1652-7187	Širvintų r. sav., Širvintų sen., Puorių k.	2008-09-03	Preliminarūs matavimai	Magistralinių dujotiekių ir naftotiekių (produktotiekių) apsaugos zonos (III skyrius, penktasis skirsnis)	0.1000	Magistralinių dujotiekių ir naftotiekių (produktotiekių) apsaugos zonos (III skyrius, penktasis skirsnis)	0.0708	-	0.0708
236	8940/0007:86	8940-0007-0086	Širvintų r. sav., Širvintų sen., Roskošnės vs.	2002-10-23	Preliminarūs matavimai	Magistralinių dujotiekių ir naftotiekių (produktotiekių) apsaugos zonos (III skyrius, penktasis skirsnis)	0.5200	Magistralinių dujotiekių ir naftotiekių (produktotiekių) apsaugos zonos (III skyrius, penktasis skirsnis)	0.5807	-	0.5807

237	8940/0007:3	8940-0007-0003	Širvintų r. sav., Širvintų sen., Černiškių k.	2002-06-25	Preliminarūs matavimai	Magistralinių dujotiekių ir naftotiekių (produktotiekių) apsaugos zonos (III skyrius, penktasis skirsnis)	5.2500	Magistralinių dujotiekių ir naftotiekių (produktotiekių) apsaugos zonos (III skyrius, penktasis skirsnis)	5.5424	-	5.5424
238	8940/0007:325	4400-1505-0969	Širvintų r. sav., Širvintų sen., Lipuvkos vs.	2008-02-21	Preliminarūs matavimai	Magistralinių dujotiekių ir naftotiekių (produktotiekių) apsaugos zonos (III skyrius, penktasis skirsnis)	1.5300	Magistralinių dujotiekių ir naftotiekių (produktotiekių) apsaugos zonos (III skyrius, penktasis skirsnis)	0.9798	-	0.9798
239	8940/0007:39	8940-0007-0039	Širvintų r. sav., Širvintų sen., Lipuvkos vs. 1	2000-03-20	Kadastriniai matavimai (LKS-94)	Magistralinių dujotiekių ir naftotiekių (produktotiekių) apsaugos zonos (III skyrius, penktasis skirsnis)	0.0176	Magistralinių dujotiekių ir naftotiekių (produktotiekių) apsaugos zonos (III skyrius, penktasis skirsnis)	0.0176	-	0.0176
240	8940/0007:374	4400-2021-1916	Širvintų r. sav., Širvintų sen., Lipuvkos vs.	2010-02-03	Preliminarūs matavimai	Magistralinių dujotiekių ir naftotiekių (produktotiekių) apsaugos zonos (III skyrius, penktasis skirsnis)	0.1300	Magistralinių dujotiekių ir naftotiekių (produktotiekių) apsaugos zonos (III skyrius, penktasis skirsnis)	0.1623	-	0.1623
241	8940/0007:154	8940-0007-0154	Širvintų r. sav., Širvintų sen., Lipuvkos vs.	1999-10-14	Preliminarūs matavimai	Magistralinių dujotiekių ir naftotiekių (produktotiekių) apsaugos zonos (III skyrius, penktasis skirsnis)	0.6800	Magistralinių dujotiekių ir naftotiekių (produktotiekių) apsaugos zonos (III skyrius, penktasis skirsnis)	0.7195	-	0.7195
						Elektros tinklų apsaugos zonos (III skyrius, ketvirtasis skirsnis)	0.4061	Elektros tinklų apsaugos zonos (III skyrius, ketvirtasis skirsnis)	0.0003	-	0.4064
242	8940/0007:402	4400-6137-8264	Širvintų r. sav., Širvintų sen., Lipuvkos vs.	2023-06-12	Kadastriniai matavimai (LKS-94)	-	-	Magistralinių dujotiekių ir naftotiekių (produktotiekių) apsaugos zonos (III skyrius, penktasis skirsnis)	0.1702	-	0.1702
243	8940/0007:401	4400-6136-2590	Širvintų r. sav., Širvintų sen., Lipuvkos vs. 2	2023-06-12	Kadastriniai matavimai (LKS-94)	-	-	Magistralinių dujotiekių ir naftotiekių (produktotiekių) apsaugos zonos (III skyrius, penktasis skirsnis)	1.5287	-	1.5287
244	8940/0007:114	8940-0007-0114	Širvintų r. sav., Širvintų sen., Lipuvkos vs.	1997-12-22	Kadastriniai matavimai (LKS-94)	Magistralinių dujotiekių ir naftotiekių (produktotiekių) apsaugos zonos (III skyrius, penktasis skirsnis)	1.4043	Magistralinių dujotiekių ir naftotiekių (produktotiekių) apsaugos zonos (III skyrius, penktasis skirsnis)	1.4024	-	1.4024
						-	-	Elektros tinklų apsaugos zonos (III skyrius, ketvirtasis skirsnis)	0.0066	-	0.0066
245	8940/0007:390	4400-2289-2133	Širvintų r. sav., Širvintų sen., Lipuvkos vs.	2012-01-26	Kadastriniai matavimai (LKS-94)	Magistralinių dujotiekių ir naftotiekių (produktotiekių) apsaugos zonos (III skyrius, penktasis skirsnis)	8.3102	Magistralinių dujotiekių ir naftotiekių (produktotiekių) apsaugos zonos (III skyrius, penktasis skirsnis)	6.8158	-	6.8158
						-	-	Elektros tinklų apsaugos zonos (III skyrius, ketvirtasis skirsnis)	0.0070	-	0.0070
246	8940/0007:5	8940-0007-0005	Širvintų r. sav., Širvintų sen., Kielių k., Plento g. 14	1994-05-31	Kadastriniai matavimai (LKS-94)	Magistralinių dujotiekių ir naftotiekių (produktotiekių) apsaugos zonos (III skyrius, penktasis skirsnis)	1.3367	Magistralinių dujotiekių ir naftotiekių (produktotiekių) apsaugos zonos (III skyrius, penktasis skirsnis)	1.3504	-	1.3504
						Elektros tinklų apsaugos zonos (III skyrius, ketvirtasis skirsnis)	0.0313	Elektros tinklų apsaugos zonos (III skyrius, ketvirtasis skirsnis)	0.0046	-	0.0359
247	8940/0007:175	4400-4928-4951	Širvintų r. sav., Širvintų sen., Kielių k.	2018-02-08	Kadastriniai matavimai (LKS-94)	Magistralinių dujotiekių ir naftotiekių (produktotiekių) apsaugos zonos (III skyrius, penktasis skirsnis)	0.0011	Magistralinių dujotiekių ir naftotiekių (produktotiekių) apsaugos zonos (III skyrius, penktasis skirsnis)	0.0011	-	0.0011
248	8940/0007:246	4400-0564-0884	Širvintų r. sav., Širvintų sen., Kantrimiškio k.	2005-04-09	Preliminarūs matavimai	-	-	Magistralinių dujotiekių ir naftotiekių (produktotiekių) apsaugos zonos (III skyrius, penktasis skirsnis)	0.5674	-	0.5674
249	8940/0007:222	4400-0324-2942	Širvintų r. sav., Širvintų sen., Kantrimiškio k., Granito g. 3	2004-06-12	Kadastriniai matavimai (LKS-94)	Magistralinių dujotiekių ir naftotiekių (produktotiekių) apsaugos zonos (III skyrius, penktasis skirsnis)	0.4960	Magistralinių dujotiekių ir naftotiekių (produktotiekių) apsaugos zonos (III skyrius, penktasis skirsnis)	0.4959	-	0.4959
						Elektros tinklų apsaugos zonos (III skyrius, ketvirtasis skirsnis)	0.0280	Elektros tinklų apsaugos zonos (III skyrius, ketvirtasis skirsnis)	0.0003	-	0.0283
250	8940/0007:385	4400-2132-7619	Širvintų r. sav., Širvintų sen., Kantrimiškio k.	2011-01-26	Kadastriniai matavimai (LKS-94)	Magistralinių dujotiekių ir naftotiekių (produktotiekių) apsaugos zonos (III skyrius, penktasis skirsnis)	0.4909	Magistralinių dujotiekių ir naftotiekių (produktotiekių) apsaugos zonos (III skyrius, penktasis skirsnis)	0.4974	-	0.4974
251	8940/0007:14	8940-0007-0014	Širvintų r. sav., Širvintų sen., Kantrimiškio k.	1995-03-23	Preliminarūs matavimai	-	-	Magistralinių dujotiekių ir naftotiekių (produktotiekių) apsaugos zonos (III skyrius, penktasis skirsnis)	0.1205	-	0.1205
252	8940/0007:2	8940-0007-0002	Širvintų r. sav., Širvintų sen., Kantrimiškio k.	1995-12-07	Kadastriniai matavimai (LKS-94)	Magistralinių dujotiekių ir naftotiekių (produktotiekių) apsaugos zonos (III skyrius, penktasis skirsnis)	3.8324	Magistralinių dujotiekių ir naftotiekių (produktotiekių) apsaugos zonos (III skyrius, penktasis skirsnis)	3.8368	-	3.8368
						-	-	Elektros tinklų apsaugos zonos (III skyrius, ketvirtasis skirsnis)	0.0062	-	0.0062

253	8940/0007:320	4400-1477-2422	Širvintų r. sav., Širvintų sen., Puorių k.	2008-01-14	Preliminarūs matavimai	Magistralinių dujotiekių ir naftotiekių (produktotiekių) apsaugos zonos (III skyrius, penktasis skirsnis)	1.1000	Magistralinių dujotiekių ir naftotiekių (produktotiekių) apsaugos zonos (III skyrius, penktasis skirsnis)	0.6317	-	0.6317
254	8940/0007:250	4400-0628-0593	Širvintų r. sav., Širvintų sen., Pablendžio k.	2005-06-29	Kadastriniai matavimai (LKS-94)	Magistralinių dujotiekių ir naftotiekių (produktotiekių) apsaugos zonos (III skyrius, penktasis skirsnis)	0.7657	Magistralinių dujotiekių ir naftotiekių (produktotiekių) apsaugos zonos (III skyrius, penktasis skirsnis)	0.7774	-	0.7774
						Elektros tinklų apsaugos zonos (III skyrius, ketvirtasis skirsnis)	0.0415	Elektros tinklų apsaugos zonos (III skyrius, ketvirtasis skirsnis)	0.0003	-	0.0418
255	8940/0007:210	8940-0007-0210	Širvintų r. sav., Širvintų sen., Pablendžio k.	2000-02-17	Kadastriniai matavimai (LKS-94)	-	-	Magistralinių dujotiekių ir naftotiekių (produktotiekių) apsaugos zonos (III skyrius, penktasis skirsnis)	0.0014	-	0.0014
256	8940/0007:289	4400-0983-6019	Širvintų r. sav., Širvintų sen., Pablendžio k.	2006-11-15	Preliminarūs matavimai	-	-	Magistralinių dujotiekių ir naftotiekių (produktotiekių) apsaugos zonos (III skyrius, penktasis skirsnis)	0.3379	-	0.3379
257	8940/0007:88	8940-0007-0088	Širvintų r. sav., Širvintų sen., Lipuvkos vs.	2002-10-23	Preliminarūs matavimai	Magistralinių dujotiekių ir naftotiekių (produktotiekių) apsaugos zonos (III skyrius, penktasis skirsnis)	1.0300	Magistralinių dujotiekių ir naftotiekių (produktotiekių) apsaugos zonos (III skyrius, penktasis skirsnis)	0.9166	-	0.9166
						-	-	Elektros tinklų apsaugos zonos (III skyrius, ketvirtasis skirsnis)	0.0003	-	0.0003
258	8940/0007:211	8940-0007-0211	Širvintų r. sav., Širvintų sen., Lipuvkos vs.	2000-02-17	Kadastriniai matavimai (LKS-94)	-	-	Magistralinių dujotiekių ir naftotiekių (produktotiekių) apsaugos zonos (III skyrius, penktasis skirsnis)	0.0043	-	0.0043
259	8940/0007:87	8930-0004-0087	Širvintų r. sav., Širvintų sen., Lipuvkos vs.	2000-02-17	Kadastriniai matavimai (LKS-94)	-	-	Magistralinių dujotiekių ir naftotiekių (produktotiekių) apsaugos zonos (III skyrius, penktasis skirsnis)	0.0060	-	0.0060
260	8920/0001:235	4400-0821-0002	Širvintų r. sav., Jauniūnų sen., Liukonių vs.	2006-03-23	Preliminarūs matavimai	-	-	Magistralinių dujotiekių ir naftotiekių (produktotiekių) apsaugos zonos (III skyrius, penktasis skirsnis)	0.0011	-	0.0011
261	8920/0001:159	4400-0294-0554	Širvintų r. sav., Jauniūnų sen., Liukonių vs.	2004-05-11	Preliminarūs matavimai	-	-	Magistralinių dujotiekių ir naftotiekių (produktotiekių) apsaugos zonos (III skyrius, penktasis skirsnis)	0.2308	-	0.2308
262	8920/0001:17	4400-2747-4176	Širvintų r. sav., Jauniūnų sen., Liukonių vs.	2013-09-10	Kadastriniai matavimai (LKS-94)	Magistralinių dujotiekių ir naftotiekių (produktotiekių) apsaugos zonos (III skyrius, penktasis skirsnis)	1.4672	Magistralinių dujotiekių ir naftotiekių (produktotiekių) apsaugos zonos (III skyrius, penktasis skirsnis)	1.4652	-	1.4652
263	8920/0001:316	4400-2312-7139	Širvintų r. sav., Jauniūnų sen., Liukonių vs.	2012-03-02	Preliminarūs matavimai	Magistralinių dujotiekių ir naftotiekių (produktotiekių) apsaugos zonos (III skyrius, penktasis skirsnis)	0.5900	Magistralinių dujotiekių ir naftotiekių (produktotiekių) apsaugos zonos (III skyrius, penktasis skirsnis)	0.4911	-	0.4911
						Elektros tinklų apsaugos zonos (III skyrius, ketvirtasis skirsnis)	0.0451	Elektros tinklų apsaugos zonos (III skyrius, ketvirtasis skirsnis)	0.0012	-	0.0463
264	8920/0001:302	4400-1816-8666	Širvintų r. sav., Jauniūnų sen., Liukonių vs.	2009-02-12	Preliminarūs matavimai	Magistralinių dujotiekių ir naftotiekių (produktotiekių) apsaugos zonos (III skyrius, penktasis skirsnis)	2.7200	Magistralinių dujotiekių ir naftotiekių (produktotiekių) apsaugos zonos (III skyrius, penktasis skirsnis)	2.6962	-	2.6962
						Elektros tinklų apsaugos zonos (III skyrius, ketvirtasis skirsnis)	0.2500	Elektros tinklų apsaugos zonos (III skyrius, ketvirtasis skirsnis)	0.0493	-	0.2993
265	8920/0001:20	4400-2747-6420	Širvintų r. sav., Jauniūnų sen., Liukonių vs.	2013-09-10	Kadastriniai matavimai (LKS-94)	Magistralinių dujotiekių ir naftotiekių (produktotiekių) apsaugos zonos (III skyrius, penktasis skirsnis)	2.8521	Magistralinių dujotiekių ir naftotiekių (produktotiekių) apsaugos zonos (III skyrius, penktasis skirsnis)	2.8477	-	2.8477
						Elektros tinklų apsaugos zonos (III skyrius, ketvirtasis skirsnis)	0.0442	Elektros tinklų apsaugos zonos (III skyrius, ketvirtasis skirsnis)	0.0547	-	0.0989
266	8920/0001:349	4400-4704-5094	Širvintų r. sav., Jauniūnų sen., Liukonių vs.	2017-08-31	Kadastriniai matavimai (LKS-94)	Magistralinių dujotiekių ir naftotiekių (produktotiekių) apsaugos zonos (III skyrius, penktasis skirsnis)	3.0233	Magistralinių dujotiekių ir naftotiekių (produktotiekių) apsaugos zonos (III skyrius, penktasis skirsnis)	3.0732	-	3.0732
						Elektros tinklų apsaugos zonos (III skyrius, ketvirtasis skirsnis)	0.0746	Elektros tinklų apsaugos zonos (III skyrius, ketvirtasis skirsnis)	0.0001	-	0.0747
267	8920/0001:105	8920-0001-0105	Širvintų r. sav., Jauniūnų sen., Liukonių vs.	2000-02-17	Kadastriniai matavimai (LKS-94)	-	-	Magistralinių dujotiekių ir naftotiekių (produktotiekių) apsaugos zonos (III skyrius, penktasis skirsnis)	0.0009	-	0.0009
268	8920/0001:107	8920-0001-0107	Širvintų r. sav., Jauniūnų sen., Liukonių vs.	2000-02-17	Kadastriniai matavimai (LKS-94)	-	-	Magistralinių dujotiekių ir naftotiekių (produktotiekių) apsaugos zonos (III skyrius, penktasis skirsnis)	0.0096	-	0.0096
						-	-	Elektros tinklų apsaugos zonos (III skyrius, ketvirtasis skirsnis)	0.0003	-	0.0003

269	8920/0001:311	4400-1995-5082	Širvintų r. sav., Jauniūnų sen., Liukonių vs.	2009-11-17	Kadastriniai matavimai (LKS-94)	Magistralinių dujotiekių ir naftotiekių (produktotiekių) apsaugos zonos (III skyrius, penktasis skirsnis)	0.0121	Magistralinių dujotiekių ir naftotiekių (produktotiekių) apsaugos zonos (III skyrius, penktasis skirsnis)	0.0121	-	0.0121
						-	-	Elektros tinklų apsaugos zonos (III skyrius, ketvirtasis skirsnis)	0.0003	-	0.0003
270	8920/0001:310	4400-1995-4993	Širvintų r. sav., Jauniūnų sen., Liukonių vs.	2009-11-17	Kadastriniai matavimai (LKS-94)	Magistralinių dujotiekių ir naftotiekių (produktotiekių) apsaugos zonos (III skyrius, penktasis skirsnis)	0.0169	Magistralinių dujotiekių ir naftotiekių (produktotiekių) apsaugos zonos (III skyrius, penktasis skirsnis)	0.0169	-	0.0169
						-	-	Elektros tinklų apsaugos zonos (III skyrius, ketvirtasis skirsnis)	0.0024	-	0.0024
271	8920/0001:138	8920-0001-0138	Širvintų r. sav., Jauniūnų sen., Liukonių vs.	2001-12-19	Preliminarūs matavimai	Magistralinių dujotiekių ir naftotiekių (produktotiekių) apsaugos zonos (III skyrius, penktasis skirsnis)	0.7200	Magistralinių dujotiekių ir naftotiekių (produktotiekių) apsaugos zonos (III skyrius, penktasis skirsnis)	0.4962	-	0.4962
						-	-	Elektros tinklų apsaugos zonos (III skyrius, ketvirtasis skirsnis)	0.0059	-	0.0059
272	8920/0001:342	4400-4345-0897	Širvintų r. sav., Jauniūnų sen., Liukonių vs.	2016-09-23	Kadastriniai matavimai (LKS-94)	Magistralinių dujotiekių ir naftotiekių (produktotiekių) apsaugos zonos (III skyrius, penktasis skirsnis)	1.1526	Magistralinių dujotiekių ir naftotiekių (produktotiekių) apsaugos zonos (III skyrius, penktasis skirsnis)	1.3285	-	1.3285
						Elektros tinklų apsaugos zonos (III skyrius, ketvirtasis skirsnis)	0.1788	Elektros tinklų apsaugos zonos (III skyrius, ketvirtasis skirsnis)	0.0635	-	0.2423
273	8920/0001:119	8920-0001-0119	Širvintų r. sav., Jauniūnų sen., Liukonių vs.	2000-06-15	Preliminarūs matavimai	Magistralinių dujotiekių ir naftotiekių (produktotiekių) apsaugos zonos (III skyrius, penktasis skirsnis)	0.4800	Magistralinių dujotiekių ir naftotiekių (produktotiekių) apsaugos zonos (III skyrius, penktasis skirsnis)	0.0721	-	0.0721
274	8920/0001:67	8920-0001-0067	Širvintų r. sav., Jauniūnų sen., Liukonių vs.	2000-03-31	Preliminarūs matavimai	Magistralinių dujotiekių ir naftotiekių (produktotiekių) apsaugos zonos (III skyrius, penktasis skirsnis)	1.5200	Magistralinių dujotiekių ir naftotiekių (produktotiekių) apsaugos zonos (III skyrius, penktasis skirsnis)	0.9814	-	0.9814
						-	-	Elektros tinklų apsaugos zonos (III skyrius, ketvirtasis skirsnis)	0.0217	-	0.0217
275	8920/0001:304	4400-1847-7162	Širvintų r. sav., Jauniūnų sen., Liukonių vs.	2009-04-23	Preliminarūs matavimai	Magistralinių dujotiekių ir naftotiekių (produktotiekių) apsaugos zonos (III skyrius, penktasis skirsnis)	0.3100	Magistralinių dujotiekių ir naftotiekių (produktotiekių) apsaugos zonos (III skyrius, penktasis skirsnis)	0.8585	-	0.8585
						-	-	Elektros tinklų apsaugos zonos (III skyrius, ketvirtasis skirsnis)	0.0138	-	0.0138
276	8920/0001:169	4400-0324-4091	Širvintų r. sav., Jauniūnų sen., Liukonių vs.	2004-06-13	Kadastriniai matavimai (LKS-94)	Magistralinių dujotiekių ir naftotiekių (produktotiekių) apsaugos zonos (III skyrius, penktasis skirsnis)	0.7793	Magistralinių dujotiekių ir naftotiekių (produktotiekių) apsaugos zonos (III skyrius, penktasis skirsnis)	0.7966	-	0.7966
						Elektros tinklų apsaugos zonos (III skyrius, ketvirtasis skirsnis)	0.0262	Elektros tinklų apsaugos zonos (III skyrius, ketvirtasis skirsnis)	0.0172	-	0.0434
277	8920/0001:345	4400-4693-2127	Širvintų r. sav., Jauniūnų sen., Liukonių vs.	2017-08-07	Kadastriniai matavimai (LKS-94)	Magistralinių dujotiekių ir naftotiekių (produktotiekių) apsaugos zonos (III skyrius, penktasis skirsnis)	1.2775	Magistralinių dujotiekių ir naftotiekių (produktotiekių) apsaugos zonos (III skyrius, penktasis skirsnis)	1.3935	-	1.3935
						Elektros tinklų apsaugos zonos (III skyrius, ketvirtasis skirsnis)	0.0920	Elektros tinklų apsaugos zonos (III skyrius, ketvirtasis skirsnis)	0.0102	-	0.1022
278	8920/0001:97	8920-0001-0097	Širvintų r. sav., Jauniūnų sen., Liukonių vs.	1999-10-28	Preliminarūs matavimai	-	-	Magistralinių dujotiekių ir naftotiekių (produktotiekių) apsaugos zonos (III skyrius, penktasis skirsnis)	0.0942	-	0.0942
279	8940/0007:369	4400-1995-4928	Širvintų r. sav., Jauniūnų sen., Liukonių vs. 3	2009-11-17	Kadastriniai matavimai (LKS-94)	Magistralinių dujotiekių ir naftotiekių (produktotiekių) apsaugos zonos (III skyrius, penktasis skirsnis)	2.5951	Magistralinių dujotiekių ir naftotiekių (produktotiekių) apsaugos zonos (III skyrius, penktasis skirsnis)	7.1617	-	7.1617
						Elektros tinklų apsaugos zonos (III skyrius, ketvirtasis skirsnis)	1.0077	Elektros tinklų apsaugos zonos (III skyrius, ketvirtasis skirsnis)	0.1067	-	1.1144
280	8920/0001:102	8920-0001-0102	Širvintų r. sav., Jauniūnų sen., Liukonių vs.	2000-02-17	Kadastriniai matavimai (LKS-94)	-	-	Magistralinių dujotiekių ir naftotiekių (produktotiekių) apsaugos zonos (III skyrius, penktasis skirsnis)	0.0286	-	0.0286
						-	-	Elektros tinklų apsaugos zonos (III skyrius, ketvirtasis skirsnis)	0.0041	-	0.0041
281	8920/0001:346	4400-4693-2005	Širvintų r. sav., Jauniūnų sen., Liukonių vs.	2017-08-07	Kadastriniai matavimai (LKS-94)	Magistralinių dujotiekių ir naftotiekių (produktotiekių) apsaugos zonos (III skyrius, penktasis skirsnis)	0.7607	Magistralinių dujotiekių ir naftotiekių (produktotiekių) apsaugos zonos (III skyrius, penktasis skirsnis)	0.3290	-	0.3290
282	8920/0001:297	4400-1802-1139	Širvintų r. sav., Jauniūnų sen., Liukonių vs.	2009-01-12	Preliminarūs matavimai	Magistralinių dujotiekių ir naftotiekių (produktotiekių) apsaugos zonos (III skyrius, penktasis skirsnis)	2.5000	Magistralinių dujotiekių ir naftotiekių (produktotiekių) apsaugos zonos (III skyrius, penktasis skirsnis)	1.9161	-	1.9161

283	8920/0001:160	4400-0302-3394	Širvintų r. sav., Jauniūnų sen., Liukonių vs.	2004-05-19	Preliminarūs matavimai	-	-	Magistralinių dujotiekių ir naftotiekių (produktotiekių) apsaugos zonos (III skyrius, penktasis skirsnis)	0.1446	-	0.1446
284	8920/0001:129	8920-0001-0129	Širvintų r. sav., Jauniūnų sen., Liukonių vs.	2002-01-24	Preliminarūs matavimai	Magistralinių dujotiekių ir naftotiekių (produktotiekių) apsaugos zonos (III skyrius, penktasis skirsnis)	-	Magistralinių dujotiekių ir naftotiekių (produktotiekių) apsaugos zonos (III skyrius, penktasis skirsnis)	0.5735	-	0.5735
285	8920/0001:101	8920-0001-0101	Širvintų r. sav., Jauniūnų sen., Liukonių vs.	2000-02-17	Kadastriniai matavimai (LKS-94)	-	-	Magistralinių dujotiekių ir naftotiekių (produktotiekių) apsaugos zonos (III skyrius, penktasis skirsnis)	0.0010	-	0.0010
286	8920/0001:298	4400-1802-1417	Širvintų r. sav., Jauniūnų sen., Blendės k.	2009-01-12	Preliminarūs matavimai	Magistralinių dujotiekių ir naftotiekių (produktotiekių) apsaugos zonos (III skyrius, penktasis skirsnis)	1.5000	Magistralinių dujotiekių ir naftotiekių (produktotiekių) apsaugos zonos (III skyrius, penktasis skirsnis)	1.3126	-	1.3126
						-	-	Elektros tinklų apsaugos zonos (III skyrius, ketvirtasis skirsnis)	0.0003	-	0.0003
287	8920/0001:237	4400-0926-9470	Širvintų r. sav., Jauniūnų sen., Blendės k.	2006-08-21	Kadastriniai matavimai (LKS-94)	Magistralinių dujotiekių ir naftotiekių (produktotiekių) apsaugos zonos (III skyrius, penktasis skirsnis)	0.3576	Magistralinių dujotiekių ir naftotiekių (produktotiekių) apsaugos zonos (III skyrius, penktasis skirsnis)	0.3450	-	0.3450
288	8920/0001:161	4400-0312-6965	Širvintų r. sav., Jauniūnų sen., Blendės k.	2004-05-30	Preliminarūs matavimai	-	-	Magistralinių dujotiekių ir naftotiekių (produktotiekių) apsaugos zonos (III skyrius, penktasis skirsnis)	0.5436	-	0.5436
289	8920/0001:111	8920-0001-0111	Širvintų r. sav., Jauniūnų sen., Blendės k.	2000-04-26	Preliminarūs matavimai	Magistralinių dujotiekių ir naftotiekių (produktotiekių) apsaugos zonos (III skyrius, penktasis skirsnis)	-	Magistralinių dujotiekių ir naftotiekių (produktotiekių) apsaugos zonos (III skyrius, penktasis skirsnis)	0.1567	-	0.1567
290	8920/0001:152	4400-0246-2575	Širvintų r. sav., Jauniūnų sen., Blendės k.	2004-03-18	Preliminarūs matavimai	Magistralinių dujotiekių ir naftotiekių (produktotiekių) apsaugos zonos (III skyrius, penktasis skirsnis)	0.0856	Magistralinių dujotiekių ir naftotiekių (produktotiekių) apsaugos zonos (III skyrius, penktasis skirsnis)	0.0955	-	0.0955
291	8920/0001:180	4400-0397-9002	Širvintų r. sav., Jauniūnų sen., Blendės k.	2004-09-16	Preliminarūs matavimai	Magistralinių dujotiekių ir naftotiekių (produktotiekių) apsaugos zonos (III skyrius, penktasis skirsnis)	0.1285	Magistralinių dujotiekių ir naftotiekių (produktotiekių) apsaugos zonos (III skyrius, penktasis skirsnis)	0.1285	-	0.1285
292	8920/0001:232	4400-0742-5465	Širvintų r. sav., Jauniūnų sen., Blendės k.	2005-12-05	Preliminarūs matavimai	Magistralinių dujotiekių ir naftotiekių (produktotiekių) apsaugos zonos (III skyrius, penktasis skirsnis)	0.2825	Magistralinių dujotiekių ir naftotiekių (produktotiekių) apsaugos zonos (III skyrius, penktasis skirsnis)	0.2825	-	0.2825
293	8920/0001:236	4400-0926-9016	Širvintų r. sav., Jauniūnų sen., Blendės k.	2006-08-21	Kadastriniai matavimai (LKS-94)	Magistralinių dujotiekių ir naftotiekių (produktotiekių) apsaugos zonos (III skyrius, penktasis skirsnis)	1.0574	Magistralinių dujotiekių ir naftotiekių (produktotiekių) apsaugos zonos (III skyrius, penktasis skirsnis)	1.1331	-	1.1331
						-	-	Elektros tinklų apsaugos zonos (III skyrius, ketvirtasis skirsnis)	0.0443	-	0.0443
294	8920/0001:185	4400-0400-9509	Širvintų r. sav., Jauniūnų sen., Blendės k.	2004-09-21	Preliminarūs matavimai	-	-	Elektros tinklų apsaugos zonos (III skyrius, ketvirtasis skirsnis)	0.0147	-	0.0147
295	8920/0002:31	8920-0001-0103	Širvintų r. sav., Jauniūnų sen., Blendės k.	2000-02-17	Kadastriniai matavimai (LKS-94)	-	-	Magistralinių dujotiekių ir naftotiekių (produktotiekių) apsaugos zonos (III skyrius, penktasis skirsnis)	0.0011	-	0.0011
						-	-	Elektros tinklų apsaugos zonos (III skyrius, ketvirtasis skirsnis)	0.0009	-	0.0009
296	8920/0002:329	4400-1593-8396	Širvintų r. sav., Jauniūnų sen., Blendės k.	2008-06-12	Kadastriniai matavimai (LKS-94)	Magistralinių dujotiekių ir naftotiekių (produktotiekių) apsaugos zonos (III skyrius, penktasis skirsnis)	1.6069	Magistralinių dujotiekių ir naftotiekių (produktotiekių) apsaugos zonos (III skyrius, penktasis skirsnis)	1.5494	-	1.5494
						Elektros tinklų apsaugos zonos (III skyrius, ketvirtasis skirsnis)	1.3090	Elektros tinklų apsaugos zonos (III skyrius, ketvirtasis skirsnis)	0.1141	-	1.4231
297	8920/0002:107	8920-0002-0107	Širvintų r. sav., Jauniūnų sen., Blendės k.	2001-08-16	Preliminarūs matavimai	Magistralinių dujotiekių ir naftotiekių (produktotiekių) apsaugos zonos (III skyrius, penktasis skirsnis)	0.3800	Magistralinių dujotiekių ir naftotiekių (produktotiekių) apsaugos zonos (III skyrius, penktasis skirsnis)	0.1046	-	0.1046
298	8920/0002:106	8920-0002-0106	Širvintų r. sav., Jauniūnų sen., Blendės k.	2001-08-14	Preliminarūs matavimai	Magistralinių dujotiekių ir naftotiekių (produktotiekių) apsaugos zonos (III skyrius, penktasis skirsnis)	0.3700	Magistralinių dujotiekių ir naftotiekių (produktotiekių) apsaugos zonos (III skyrius, penktasis skirsnis)	0.0114	-	0.0114
299	8920/0002:47	4400-2614-4501	Širvintų r. sav., Jauniūnų sen., Blendės k.	2013-03-08	Kadastriniai matavimai (LKS-94)	Magistralinių dujotiekių ir naftotiekių (produktotiekių) apsaugos zonos (III skyrius, penktasis skirsnis)	3.4250	Magistralinių dujotiekių ir naftotiekių (produktotiekių) apsaugos zonos (III skyrius, penktasis skirsnis)	3.4432	-	3.4432
						-	-	Elektros tinklų apsaugos zonos (III skyrius, ketvirtasis skirsnis)	0.0003	-	0.0003

300	8920/0002:49	4400-2630-2978	Širvintų r. sav., Jauniūnų sen., Blendės k.	2013-04-02	Kadastriniai matavimai (LKS-94)	Magistralinių dujotiekių ir naftotiekių (produktotiekių) apsaugos zonos (III skyrius, penktasis skirsnis)	0.7620	Magistralinių dujotiekių ir naftotiekių (produktotiekių) apsaugos zonos (III skyrius, penktasis skirsnis)	0.7482	-	0.7482
301	8920/0002:328	4400-1593-8090	Širvintų r. sav., Jauniūnų sen., Steporių k.	2008-06-12	Kadastriniai matavimai (LKS-94)	Magistralinių dujotiekių ir naftotiekių (produktotiekių) apsaugos zonos (III skyrius, penktasis skirsnis)	2.8145	Magistralinių dujotiekių ir naftotiekių (produktotiekių) apsaugos zonos (III skyrius, penktasis skirsnis)	2.8015	-	2.8015
						Elektros tinklų apsaugos zonos (III skyrius, ketvirtasis skirsnis)	1.5166	Elektros tinklų apsaugos zonos (III skyrius, ketvirtasis skirsnis)	0.0003	-	1.5169
302	8920/0002:327	4400-1593-7849	Širvintų r. sav., Jauniūnų sen., Steporių k.	2008-06-12	Kadastriniai matavimai (LKS-94)	Magistralinių dujotiekių ir naftotiekių (produktotiekių) apsaugos zonos (III skyrius, penktasis skirsnis)	1.4634	Magistralinių dujotiekių ir naftotiekių (produktotiekių) apsaugos zonos (III skyrius, penktasis skirsnis)	1.4618	-	1.4618
303	8920/0002:25	8920-0002-0025	Širvintų r. sav., Jauniūnų sen., Steporių k., Liepų g. 7	1999-03-17	Preliminarūs matavimai	Magistralinių dujotiekių ir naftotiekių (produktotiekių) apsaugos zonos (III skyrius, penktasis skirsnis)	1.6600	Magistralinių dujotiekių ir naftotiekių (produktotiekių) apsaugos zonos (III skyrius, penktasis skirsnis)	0.9201	-	0.9201
304	8920/0002:54	4400-2685-2680	Širvintų r. sav., Jauniūnų sen., Steporių k.	2013-06-18	Kadastriniai matavimai (LKS-94)	Magistralinių dujotiekių ir naftotiekių (produktotiekių) apsaugos zonos (III skyrius, penktasis skirsnis)	0.7650	Magistralinių dujotiekių ir naftotiekių (produktotiekių) apsaugos zonos (III skyrius, penktasis skirsnis)	0.8646	-	0.8646
305	8920/0002:236	4400-0821-0400	Širvintų r. sav., Jauniūnų sen., Steporių k.	2006-03-23	Preliminarūs matavimai	Magistralinių dujotiekių ir naftotiekių (produktotiekių) apsaugos zonos (III skyrius, penktasis skirsnis)	0.1000	Magistralinių dujotiekių ir naftotiekių (produktotiekių) apsaugos zonos (III skyrius, penktasis skirsnis)	0.2763	-	0.2763
306	8920/0002:368	4400-1846-9871	Širvintų r. sav., Jauniūnų sen., Steporių k.	2009-04-21	Preliminarūs matavimai	Magistralinių dujotiekių ir naftotiekių (produktotiekių) apsaugos zonos (III skyrius, penktasis skirsnis)	0.7000	Magistralinių dujotiekių ir naftotiekių (produktotiekių) apsaugos zonos (III skyrius, penktasis skirsnis)	1.2524	-	1.2524
						Elektros tinklų apsaugos zonos (III skyrius, ketvirtasis skirsnis)	0.1000	Elektros tinklų apsaugos zonos (III skyrius, ketvirtasis skirsnis)	0.0003	-	0.1003
307	8920/0002:11	8920-0002-0011	Širvintų r. sav., Jauniūnų sen., Steporių k.	1996-12-05	Preliminarūs matavimai	Magistralinių dujotiekių ir naftotiekių (produktotiekių) apsaugos zonos (III skyrius, penktasis skirsnis)	1.1317	Magistralinių dujotiekių ir naftotiekių (produktotiekių) apsaugos zonos (III skyrius, penktasis skirsnis)	1.1405	-	1.1405
						Elektros tinklų apsaugos zonos (III skyrius, ketvirtasis skirsnis)	0.1162	Elektros tinklų apsaugos zonos (III skyrius, ketvirtasis skirsnis)	0.0089	-	0.1251
308	8920/0002:33	8920-0002-0033	Širvintų r. sav., Jauniūnų sen., Steporių k., Liepų g. 4	1998-01-16	Kadastriniai matavimai (LKS-94)	Magistralinių dujotiekių ir naftotiekių (produktotiekių) apsaugos zonos (III skyrius, penktasis skirsnis)	0.5145	Magistralinių dujotiekių ir naftotiekių (produktotiekių) apsaugos zonos (III skyrius, penktasis skirsnis)	0.2496	-	0.2496
309	8920/0002:373	4400-1941-7496	Širvintų r. sav., Jauniūnų sen., Steporių k.	2009-06-25	Kadastriniai matavimai (LKS-94)	Magistralinių dujotiekių ir naftotiekių (produktotiekių) apsaugos zonos (III skyrius, penktasis skirsnis)	2.2945	Magistralinių dujotiekių ir naftotiekių (produktotiekių) apsaugos zonos (III skyrius, penktasis skirsnis)	2.3410	-	2.3410
						Elektros tinklų apsaugos zonos (III skyrius, ketvirtasis skirsnis)	1.5921	Elektros tinklų apsaugos zonos (III skyrius, ketvirtasis skirsnis)	0.0066	-	1.5987
310	8920/0002:266	4400-1010-1909	Širvintų r. sav., Jauniūnų sen., Steporių k.	2006-12-21	Kadastriniai matavimai (LKS-94)	Magistralinių dujotiekių ir naftotiekių (produktotiekių) apsaugos zonos (III skyrius, penktasis skirsnis)	0.0005	Magistralinių dujotiekių ir naftotiekių (produktotiekių) apsaugos zonos (III skyrius, penktasis skirsnis)	0.0005	-	0.0005
311	8920/0002:370	4400-1855-2388	Širvintų r. sav., Jauniūnų sen., Steporių k.	2009-05-14	Kadastriniai matavimai (LKS-94)	Magistralinių dujotiekių ir naftotiekių (produktotiekių) apsaugos zonos (III skyrius, penktasis skirsnis)	0.0703	Magistralinių dujotiekių ir naftotiekių (produktotiekių) apsaugos zonos (III skyrius, penktasis skirsnis)	0.0781	-	0.0781
312	8920/0002:360	4400-1809-4981	Širvintų r. sav., Jauniūnų sen., Steporių k.	2009-01-28	Preliminarūs matavimai	Magistralinių dujotiekių ir naftotiekių (produktotiekių) apsaugos zonos (III skyrius, penktasis skirsnis)	0.8800	Magistralinių dujotiekių ir naftotiekių (produktotiekių) apsaugos zonos (III skyrius, penktasis skirsnis)	0.8135	-	0.8135
313	8920/0002:292	4400-1135-1685	Širvintų r. sav., Jauniūnų sen., Steporių k.	2007-06-07	Preliminarūs matavimai	Magistralinių dujotiekių ir naftotiekių (produktotiekių) apsaugos zonos (III skyrius, penktasis skirsnis)	0.7000	Magistralinių dujotiekių ir naftotiekių (produktotiekių) apsaugos zonos (III skyrius, penktasis skirsnis)	0.7389	-	0.7389
						-	-	Elektros tinklų apsaugos zonos (III skyrius, ketvirtasis skirsnis)	0.0038	-	0.0038
314	8920/0002:14	8920-0002-0014	Širvintų r. sav., Jauniūnų sen., Steporių k.	2000-03-31	Kadastriniai matavimai (LKS-94)	Magistralinių dujotiekių ir naftotiekių (produktotiekių) apsaugos zonos (III skyrius, penktasis skirsnis)	0.2702	Magistralinių dujotiekių ir naftotiekių (produktotiekių) apsaugos zonos (III skyrius, penktasis skirsnis)	0.2738	-	0.2738
315	8975/0003:300	4400-0906-8660	Širvintų r. sav., Alionių sen., Vičiūnų k.	2006-07-19	Preliminarūs matavimai	Magistralinių dujotiekių ir naftotiekių (produktotiekių) apsaugos zonos (III skyrius, penktasis skirsnis)	0.7000	Magistralinių dujotiekių ir naftotiekių (produktotiekių) apsaugos zonos (III skyrius, penktasis skirsnis)	1.4827	-	1.4827
316	8975/0003:370	4400-1817-8262	Širvintų r. sav., Alionių sen., Vičiūnų k.	2009-02-17	Preliminarūs matavimai	-	-	Magistralinių dujotiekių ir naftotiekių (produktotiekių) apsaugos zonos (III skyrius, penktasis skirsnis)	0.0262	-	0.0262

317	8975/0003:386	4400-2131-9348	Širvintų r. sav., Alionių sen., Vičiūnų k.	2011-01-24	Kadastriniai matavimai (LKS-94)	Magistralinių dujotiekių ir naftotiekių (produktotiekių) apsaugos zonos (III skyrius, penktasis skirsnis)	15.7430	Magistralinių dujotiekių ir naftotiekių (produktotiekių) apsaugos zonos (III skyrius, penktasis skirsnis)	1.5743	-	1.5743
318	8975/0003:244	4400-0522-9728	Širvintų r. sav., Alionių sen., Vičiūnų k.	2005-02-10	Preliminarūs matavimai	Magistralinių dujotiekių ir naftotiekių (produktotiekių) apsaugos zonos (III skyrius, penktasis skirsnis)	0.1600	Magistralinių dujotiekių ir naftotiekių (produktotiekių) apsaugos zonos (III skyrius, penktasis skirsnis)	0.4173	-	0.4173
319	8975/0003:237	4400-0517-5154	Širvintų r. sav., Alionių sen., Vičiūnų k.	2005-02-03	Preliminarūs matavimai	Magistralinių dujotiekių ir naftotiekių (produktotiekių) apsaugos zonos (III skyrius, penktasis skirsnis)	0.1600	Magistralinių dujotiekių ir naftotiekių (produktotiekių) apsaugos zonos (III skyrius, penktasis skirsnis)	0.3524	-	0.3524
320	8975/0003:243	4400-0522-9612	Širvintų r. sav., Alionių sen., Vičiūnų k.	2005-02-10	Preliminarūs matavimai	Magistralinių dujotiekių ir naftotiekių (produktotiekių) apsaugos zonos (III skyrius, penktasis skirsnis)	0.1600	Magistralinių dujotiekių ir naftotiekių (produktotiekių) apsaugos zonos (III skyrius, penktasis skirsnis)	0.3292	-	0.3292
						-	-	Elektros tinklų apsaugos zonos (III skyrius, ketvirtasis skirsnis)	0.0004	-	0.0004
321	8975/0003:29	8975-0003-0029	Širvintų r. sav., Alionių sen., Vičiūnų k.	1995-03-09	Preliminarūs matavimai	-	-	Magistralinių dujotiekių ir naftotiekių (produktotiekių) apsaugos zonos (III skyrius, penktasis skirsnis)	0.2351	-	0.2351
322	8975/0003:319	4400-1094-5401	Širvintų r. sav., Alionių sen., Vičiūnų k.	2007-05-02	Preliminarūs matavimai	Magistralinių dujotiekių ir naftotiekių (produktotiekių) apsaugos zonos (III skyrius, penktasis skirsnis)	0.0700	Magistralinių dujotiekių ir naftotiekių (produktotiekių) apsaugos zonos (III skyrius, penktasis skirsnis)	0.1787	-	0.1787
323	8975/0003:157	4400-2524-8196	Širvintų r. sav., Alionių sen., Vičiūnų k.	2012-12-19	Kadastriniai matavimai (LKS-94)	-	-	Magistralinių dujotiekių ir naftotiekių (produktotiekių) apsaugos zonos (III skyrius, penktasis skirsnis)	0.0982	-	0.0982
324	8975/0003:34	8975-0003-0034	Širvintų r. sav., Alionių sen., Vičiūnų k.	1994-12-09	Kadastriniai matavimai (LKS-94)	Magistralinių dujotiekių ir naftotiekių (produktotiekių) apsaugos zonos (III skyrius, penktasis skirsnis)	1.0100	Magistralinių dujotiekių ir naftotiekių (produktotiekių) apsaugos zonos (III skyrius, penktasis skirsnis)	1.0323	-	1.0323
325	8975/0003:7	8975-0003-0007	Širvintų r. sav., Alionių sen., Vičiūnų k.	1995-03-23	Kadastriniai matavimai (LKS-94)	Magistralinių dujotiekių ir naftotiekių (produktotiekių) apsaugos zonos (III skyrius, penktasis skirsnis)	1.6185	Magistralinių dujotiekių ir naftotiekių (produktotiekių) apsaugos zonos (III skyrius, penktasis skirsnis)	1.6184	-	1.6184
326	8975/0003:32	8975-0003-0032	Širvintų r. sav., Alionių sen., Vičiūnų k.	1995-04-07	Preliminarūs matavimai	Magistralinių dujotiekių ir naftotiekių (produktotiekių) apsaugos zonos (III skyrius, penktasis skirsnis)	0.5987	Magistralinių dujotiekių ir naftotiekių (produktotiekių) apsaugos zonos (III skyrius, penktasis skirsnis)	0.5984	-	0.5984
						-	-	Elektros tinklų apsaugos zonos (III skyrius, ketvirtasis skirsnis)	0.0003	-	0.0003
327	8975/7001:1	4400-4571-3335	Širvintų r. sav., Širvintų r. sav. teritorija	2017-04-18	Kadastriniai matavimai (LKS-94)	-	-	Magistralinių dujotiekių ir naftotiekių (produktotiekių) apsaugos zonos (III skyrius, penktasis skirsnis)	0.0945	-	0.0945
328	8975/0003:356	4400-1594-4397	Širvintų r. sav., Alionių sen., Krašienos k.	2008-06-13	Preliminarūs matavimai	Magistralinių dujotiekių ir naftotiekių (produktotiekių) apsaugos zonos (III skyrius, penktasis skirsnis)	0.1000	Magistralinių dujotiekių ir naftotiekių (produktotiekių) apsaugos zonos (III skyrius, penktasis skirsnis)	0.5682	-	0.5682
329	8975/0003:350	4400-1568-7499	Širvintų r. sav., Alionių sen., Krašienos k.	2008-05-07	Kadastriniai matavimai (LKS-94)	Magistralinių dujotiekių ir naftotiekių (produktotiekių) apsaugos zonos (III skyrius, penktasis skirsnis)	0.2514	Magistralinių dujotiekių ir naftotiekių (produktotiekių) apsaugos zonos (III skyrius, penktasis skirsnis)	0.2700	-	0.2700
						Elektros tinklų apsaugos zonos (III skyrius, ketvirtasis skirsnis)	0.1105	Elektros tinklų apsaugos zonos (III skyrius, ketvirtasis skirsnis)	0.0012	-	0.1117
330	8975/0003:385	4400-2131-9139	Širvintų r. sav., Alionių sen., Krašienos k.	2011-01-24	Kadastriniai matavimai (LKS-94)	Magistralinių dujotiekių ir naftotiekių (produktotiekių) apsaugos zonos (III skyrius, penktasis skirsnis)	2.5881	Magistralinių dujotiekių ir naftotiekių (produktotiekių) apsaugos zonos (III skyrius, penktasis skirsnis)	2.5881	-	2.5881
331	8975/0003:251	4400-0531-2916	Širvintų r. sav., Alionių sen., Krašienos k.	2005-02-23	Preliminarūs matavimai	Magistralinių dujotiekių ir naftotiekių (produktotiekių) apsaugos zonos (III skyrius, penktasis skirsnis)	0.8500	Magistralinių dujotiekių ir naftotiekių (produktotiekių) apsaugos zonos (III skyrius, penktasis skirsnis)	1.7807	-	1.7807
332	8975/0003:437	4400-5050-8677	Širvintų r. sav., Alionių sen., Krašienos k.	2020-11-05	Kadastriniai matavimai (LKS-94)	Magistralinių dujotiekių ir naftotiekių (produktotiekių) apsaugos zonos (III skyrius, penktasis skirsnis)	0.3350	Magistralinių dujotiekių ir naftotiekių (produktotiekių) apsaugos zonos (III skyrius, penktasis skirsnis)	0.3263	-	0.3263
333	8975/0003:67	8975-0003-0067	Širvintų r. sav., Alionių sen., Krašienos k.	2002-05-17	Preliminarūs matavimai	Magistralinių dujotiekių ir naftotiekių (produktotiekių) apsaugos zonos (III skyrius, penktasis skirsnis)	0.0500	Magistralinių dujotiekių ir naftotiekių (produktotiekių) apsaugos zonos (III skyrius, penktasis skirsnis)	0.1078	-	0.1078
334	8975-0003-0140	8975-0003-0140	Širvintų r. sav., Alionių sen., Krašienos k.	2002-01-17	Preliminarūs matavimai	-	-	Magistralinių dujotiekių ir naftotiekių (produktotiekių) apsaugos zonos (III skyrius, penktasis skirsnis)	0.1362	-	0.1362

335	8975/0003:213	4400-0156-5613	Širvintų r. sav., Alionių sen., Krašienos k.	2003-12-08	Kadastriniai matavimai (LKS-94)	Magistralinių dujotiekių ir naftotiekių (produktotiekių) apsaugos zonos (III skyrius, penktasis skirsnis)	0.0147	Magistralinių dujotiekių ir naftotiekių (produktotiekių) apsaugos zonos (III skyrius, penktasis skirsnis)	0.0135	-	0.0135
336	8975/0003:382	4400-2110-3879	Širvintų r. sav., Alionių sen., Krašienos k.	2010-11-19	Kadastriniai matavimai (LKS-94)	Magistralinių dujotiekių ir naftotiekių (produktotiekių) apsaugos zonos (III skyrius, penktasis skirsnis)	0.8449	Magistralinių dujotiekių ir naftotiekių (produktotiekių) apsaugos zonos (III skyrius, penktasis skirsnis)	0.8807	-	0.8807
						-	-	Elektros tinklų apsaugos zonos (III skyrius, ketvirtasis skirsnis)	0.0003	-	0.0003
337	8975/0003:115	8975-0003-0115	Širvintų r. sav., Alionių sen., Nugarų vs. 1	2000-01-12	Preliminarūs matavimai	Magistralinių dujotiekių ir naftotiekių (produktotiekių) apsaugos zonos (III skyrius, penktasis skirsnis)	0.4000	Magistralinių dujotiekių ir naftotiekių (produktotiekių) apsaugos zonos (III skyrius, penktasis skirsnis)	0.9887	-	0.9887
338	8975/0003:296	4400-0906-6177	Širvintų r. sav., Alionių sen., Nugarų vs.	2006-07-19	Preliminarūs matavimai	Magistralinių dujotiekių ir naftotiekių (produktotiekių) apsaugos zonos (III skyrius, penktasis skirsnis)	1.0000	Magistralinių dujotiekių ir naftotiekių (produktotiekių) apsaugos zonos (III skyrius, penktasis skirsnis)	2.5796	-	2.5796
339	8975/0003:235	4400-0500-1984	Širvintų r. sav., Alionių sen., Nugarų vs.	2005-01-12	Preliminarūs matavimai	-	-	Magistralinių dujotiekių ir naftotiekių (produktotiekių) apsaugos zonos (III skyrius, penktasis skirsnis)	0.3555	-	0.3555
						-	-	Elektros tinklų apsaugos zonos (III skyrius, ketvirtasis skirsnis)	0.0010	-	0.0010
340	8975/0003:234	4400-0510-1175	Širvintų r. sav., Alionių sen., Nugarų vs.	2005-01-25	Preliminarūs matavimai	-	-	Magistralinių dujotiekių ir naftotiekių (produktotiekių) apsaugos zonos (III skyrius, penktasis skirsnis)	0.6520	-	0.6520
						-	-	Elektros tinklų apsaugos zonos (III skyrius, ketvirtasis skirsnis)	0.0092	-	0.0092
341	8975/0003:384	4400-2110-4054	Širvintų r. sav., Širvintų r. sav. teritorija	2010-11-19	Kadastriniai matavimai (LKS-94)	Magistralinių dujotiekių ir naftotiekių (produktotiekių) apsaugos zonos (III skyrius, penktasis skirsnis)	18.0023	Magistralinių dujotiekių ir naftotiekių (produktotiekių) apsaugos zonos (III skyrius, penktasis skirsnis)	18.0241	-	18.0241
						-	-	Elektros tinklų apsaugos zonos (III skyrius, ketvirtasis skirsnis)	0.0111	-	0.0111
342	8907/0005:159	4400-0964-5192	Širvintų r. sav., Jauniūnų sen., Žarnavagių k.	2006-10-18	Preliminarūs matavimai	Magistralinių dujotiekių ir naftotiekių (produktotiekių) apsaugos zonos (III skyrius, penktasis skirsnis)	0.6100	Magistralinių dujotiekių ir naftotiekių (produktotiekių) apsaugos zonos (III skyrius, penktasis skirsnis)	0.6044	-	0.6044
						-	-	Elektros tinklų apsaugos zonos (III skyrius, ketvirtasis skirsnis)	0.0018	-	0.0018
343	8907/0005:249	4400-2236-9415	Širvintų r. sav., Jauniūnų sen., Žarnavagių k.	2011-10-27	Preliminarūs matavimai	Magistralinių dujotiekių ir naftotiekių (produktotiekių) apsaugos zonos (III skyrius, penktasis skirsnis)	0.9500	Magistralinių dujotiekių ir naftotiekių (produktotiekių) apsaugos zonos (III skyrius, penktasis skirsnis)	0.9124	-	0.9124
						-	-	Elektros tinklų apsaugos zonos (III skyrius, ketvirtasis skirsnis)	0.0007	-	0.0007
344	8907/0005:228	4400-2088-7356	Širvintų r. sav., Jauniūnų sen., Žarnavagių k.	2010-09-17	Kadastriniai matavimai (LKS-94)	Magistralinių dujotiekių ir naftotiekių (produktotiekių) apsaugos zonos (III skyrius, penktasis skirsnis)	2.7034	Magistralinių dujotiekių ir naftotiekių (produktotiekių) apsaugos zonos (III skyrius, penktasis skirsnis)	2.5887	-	2.5887
						Elektros tinklų apsaugos zonos (III skyrius, ketvirtasis skirsnis)	0.0300	Elektros tinklų apsaugos zonos (III skyrius, ketvirtasis skirsnis)	0.0263	-	0.0563
345	8907/0005:239	4400-2130-7666	Širvintų r. sav., Jauniūnų sen., Žarnavagių k.	2011-01-19	Kadastriniai matavimai (LKS-94)	Magistralinių dujotiekių ir naftotiekių (produktotiekių) apsaugos zonos (III skyrius, penktasis skirsnis)	1.0223	Magistralinių dujotiekių ir naftotiekių (produktotiekių) apsaugos zonos (III skyrius, penktasis skirsnis)	1.0236	-	1.0236
346	8907/0005:78	8907-0005-0078	Širvintų r. sav., Jauniūnų sen., Žarnavagių k.	2000-02-17	Kadastriniai matavimai (LKS-94)	-	-	Magistralinių dujotiekių ir naftotiekių (produktotiekių) apsaugos zonos (III skyrius, penktasis skirsnis)	0.0127	-	0.0127
						-	-	Elektros tinklų apsaugos zonos (III skyrius, ketvirtasis skirsnis)	0.0002	-	0.0002
347	8907/0005:227	4400-2088-7323	Širvintų r. sav., Jauniūnų sen., Žarnavagių k.	2010-09-17	Preliminarūs matavimai	Magistralinių dujotiekių ir naftotiekių (produktotiekių) apsaugos zonos (III skyrius, penktasis skirsnis)	0.3500	Magistralinių dujotiekių ir naftotiekių (produktotiekių) apsaugos zonos (III skyrius, penktasis skirsnis)	0.2157	-	0.2157
						-	-	Elektros tinklų apsaugos zonos (III skyrius, ketvirtasis skirsnis)	0.0166	-	0.0166
348	8907/0005:111	8920-0001-0020	Širvintų r. sav., Jauniūnų sen., Žarnavagių k.	1994-09-16	Kadastriniai matavimai (LKS-94)	Magistralinių dujotiekių ir naftotiekių (produktotiekių) apsaugos zonos (III skyrius, penktasis skirsnis)	1.4484	Magistralinių dujotiekių ir naftotiekių (produktotiekių) apsaugos zonos (III skyrius, penktasis skirsnis)	0.8750	-	0.8750

349	8907/0005:79	8907-0005-0079	Širvintų r. sav., Jauniūnų sen., Žarnavagių k.	2000-02-17	Kadastriniai matavimai (LKS-94)	-	-	Magistralinių dujotiekių ir naftotiekių (produktotiekių) apsaugos zonos (III skyrius, penktasis skirsnis)	0.0064	-	0.0064
350	8907/0005:80	8907-0005-0080	Širvintų r. sav., Jauniūnų sen., Žarnavagių k.	2000-02-17	Kadastriniai matavimai (LKS-94)	-	-	Magistralinių dujotiekių ir naftotiekių (produktotiekių) apsaugos zonos (III skyrius, penktasis skirsnis)	0.0043	-	0.0043
351	8907/0005:202	4400-1630-0946	Širvintų r. sav., Jauniūnų sen., Žarnavagių k.	2008-08-06	Kadastriniai matavimai (LKS-94)	Magistralinių dujotiekių ir naftotiekių (produktotiekių) apsaugos zonos (III skyrius, penktasis skirsnis)	0.7362	Magistralinių dujotiekių ir naftotiekių (produktotiekių) apsaugos zonos (III skyrius, penktasis skirsnis)	0.7362	-	0.7362
						Elektros tinklų apsaugos zonos (III skyrius, ketvirtasis skirsnis)	0.0068	Elektros tinklų apsaugos zonos (III skyrius, ketvirtasis skirsnis)	0.0445	-	0.0513
352	8907/0005:30	4400-2616-2321	Širvintų r. sav., Jauniūnų sen., Žarnavagių k.	2013-03-13	Kadastriniai matavimai (LKS-94)	Magistralinių dujotiekių ir naftotiekių (produktotiekių) apsaugos zonos (III skyrius, penktasis skirsnis)	2.4400	Magistralinių dujotiekių ir naftotiekių (produktotiekių) apsaugos zonos (III skyrius, penktasis skirsnis)	2.4421	-	2.4421
						Elektros tinklų apsaugos zonos (III skyrius, ketvirtasis skirsnis)	0.0054	Elektros tinklų apsaugos zonos (III skyrius, ketvirtasis skirsnis)	0.0012	-	0.0066
353	8907/0005:143	4400-0862-1661	Širvintų r. sav., Jauniūnų sen., Žarnavagių k.	2006-05-19	Preliminarūs matavimai	Magistralinių dujotiekių ir naftotiekių (produktotiekių) apsaugos zonos (III skyrius, penktasis skirsnis)	0.8800	Magistralinių dujotiekių ir naftotiekių (produktotiekių) apsaugos zonos (III skyrius, penktasis skirsnis)	0.8864	-	0.8864
354	8907/0005:32	4400-2631-4314	Širvintų r. sav., Jauniūnų sen., Žarnavagių k.	2013-04-03	Preliminarūs matavimai	Magistralinių dujotiekių ir naftotiekių (produktotiekių) apsaugos zonos (III skyrius, penktasis skirsnis)	0.3400	Magistralinių dujotiekių ir naftotiekių (produktotiekių) apsaugos zonos (III skyrius, penktasis skirsnis)	0.3301	-	0.3301
						-	-	Elektros tinklų apsaugos zonos (III skyrius, ketvirtasis skirsnis)	0.0017	-	0.0017
355	8907/0005:141	4400-0858-6709	Širvintų r. sav., Jauniūnų sen., Žarnavagių k. 4	2006-05-16	Kadastriniai matavimai (LKS-94)	Magistralinių dujotiekių ir naftotiekių (produktotiekių) apsaugos zonos (III skyrius, penktasis skirsnis)	0.0128	Magistralinių dujotiekių ir naftotiekių (produktotiekių) apsaugos zonos (III skyrius, penktasis skirsnis)	0.2315	-	0.2315
356	8907/0005:35	8907-0005-0035	Širvintų r. sav., Jauniūnų sen., Žarnavagių k.	1995-02-21	Preliminarūs matavimai	Magistralinių dujotiekių ir naftotiekių (produktotiekių) apsaugos zonos (III skyrius, penktasis skirsnis)	2.8248	Magistralinių dujotiekių ir naftotiekių (produktotiekių) apsaugos zonos (III skyrius, penktasis skirsnis)	1.5840	-	1.5840
						-	-	Elektros tinklų apsaugos zonos (III skyrius, ketvirtasis skirsnis)	0.0019	-	0.0019
357	8907/0005:265	4400-2371-5397	Širvintų r. sav., Jauniūnų sen., Jauniūnėlių k.	2012-05-29	Preliminarūs matavimai	Magistralinių dujotiekių ir naftotiekių (produktotiekių) apsaugos zonos (III skyrius, penktasis skirsnis)	1.6112	Magistralinių dujotiekių ir naftotiekių (produktotiekių) apsaugos zonos (III skyrius, penktasis skirsnis)	0.9166	-	0.9166
358	8907/0005:77	8907-0005-0077	Širvintų r. sav., Jauniūnų sen., Jauniūnėlių k.	1999-11-17	Kadastriniai matavimai (LKS-94)	Magistralinių dujotiekių ir naftotiekių (produktotiekių) apsaugos zonos (III skyrius, penktasis skirsnis)	1.6902	Magistralinių dujotiekių ir naftotiekių (produktotiekių) apsaugos zonos (III skyrius, penktasis skirsnis)	1.6902	-	1.6902
359	8907/0005:43	8907-0005-0043	Širvintų r. sav., Jauniūnų sen., Jauniūnėlių k.	1995-02-13	Kadastriniai matavimai (LKS-94)	Magistralinių dujotiekių ir naftotiekių (produktotiekių) apsaugos zonos (III skyrius, penktasis skirsnis)	0.2630	Magistralinių dujotiekių ir naftotiekių (produktotiekių) apsaugos zonos (III skyrius, penktasis skirsnis)	0.2622	-	0.2622
360	8907/0005:31	8907-0005-0031	Širvintų r. sav., Jauniūnų sen., Jauniūnėlių k. 4	1995-10-23	Preliminarūs matavimai	Magistralinių dujotiekių ir naftotiekių (produktotiekių) apsaugos zonos (III skyrius, penktasis skirsnis)	0.0100	Magistralinių dujotiekių ir naftotiekių (produktotiekių) apsaugos zonos (III skyrius, penktasis skirsnis)	0.0056	-	0.0056
361	8907/0005:76	8907-0005-0076	Širvintų r. sav., Jauniūnų sen., Jauniūnėlių k.	1999-11-17	Preliminarūs matavimai	Magistralinių dujotiekių ir naftotiekių (produktotiekių) apsaugos zonos (III skyrius, penktasis skirsnis)	1.8900	Magistralinių dujotiekių ir naftotiekių (produktotiekių) apsaugos zonos (III skyrius, penktasis skirsnis)	1.8942	-	1.8942
362	8907/0005:94	4400-0137-2192	Širvintų r. sav., Jauniūnų sen., Jauniūnėlių k.	2003-11-16	Preliminarūs matavimai	Magistralinių dujotiekių ir naftotiekių (produktotiekių) apsaugos zonos (III skyrius, penktasis skirsnis)	2.1500	Magistralinių dujotiekių ir naftotiekių (produktotiekių) apsaugos zonos (III skyrius, penktasis skirsnis)	0.0157	-	0.0157
363	8907/0005:72	8907-0005-0072	Širvintų r. sav., Jauniūnų sen., Graužių k.	1999-07-28	Preliminarūs matavimai	Magistralinių dujotiekių ir naftotiekių (produktotiekių) apsaugos zonos (III skyrius, penktasis skirsnis)	5.1107	Magistralinių dujotiekių ir naftotiekių (produktotiekių) apsaugos zonos (III skyrius, penktasis skirsnis)	2.9246	-	2.9246
						-	-	Elektros tinklų apsaugos zonos (III skyrius, ketvirtasis skirsnis)	0.0003	-	0.0003
364	8907/0005:225	4400-2060-5078	Širvintų r. sav., Jauniūnų sen., Graužių k.	2010-06-10	Preliminarūs matavimai	Magistralinių dujotiekių ir naftotiekių (produktotiekių) apsaugos zonos (III skyrius, penktasis skirsnis)	0.2000	Magistralinių dujotiekių ir naftotiekių (produktotiekių) apsaugos zonos (III skyrius, penktasis skirsnis)	0.2031	-	0.2031
365	8907/0005:137	4400-0817-9522	Širvintų r. sav., Jauniūnų sen., Graužių k.	2006-03-20	Kadastriniai matavimai (LKS-94)	Magistralinių dujotiekių ir naftotiekių (produktotiekių) apsaugos zonos (III skyrius, penktasis skirsnis)	0.7935	Magistralinių dujotiekių ir naftotiekių (produktotiekių) apsaugos zonos (III skyrius, penktasis skirsnis)	0.7885	-	0.7885

366	8907/0005:140	4400-0856-7257	Širvintų r. sav., Jauniūnų sen., Graužių k.	2006-05-15	Preliminarūs matavimai	Magistralinių dujotiekių ir naftotiekių (produktotiekių) apsaugos zonos (III skyrius, penktasis skirsnis)	1.3300	Magistralinių dujotiekių ir naftotiekių (produktotiekių) apsaugos zonos (III skyrius, penktasis skirsnis)	1.3265	-	1.3265
						-	-	Elektros tinklų apsaugos zonos (III skyrius, ketvirtasis skirsnis)	0.0001	-	0.0001
367	8907/0005:118	4400-0691-9308	Širvintų r. sav., Jauniūnų sen., Graužių k.	2005-10-01	Kadastriniai matavimai (LKS-94)	-	0.6688	Magistralinių dujotiekių ir naftotiekių (produktotiekių) apsaugos zonos (III skyrius, penktasis skirsnis)	0.6682	-	0.6682
368	8907/0005:139	4400-0856-5228	Širvintų r. sav., Jauniūnų sen., Graužių k.	2006-05-12	Preliminarūs matavimai	-	-	Magistralinių dujotiekių ir naftotiekių (produktotiekių) apsaugos zonos (III skyrius, penktasis skirsnis)	0.6704	-	0.6704
						-	-	Elektros tinklų apsaugos zonos (III skyrius, ketvirtasis skirsnis)	0.0003	-	0.0003
369	8907/0005:38	8907-0005-0038	Širvintų r. sav., Jauniūnų sen., Graužių k.	1994-03-29	Preliminarūs matavimai	Magistralinių dujotiekių ir naftotiekių (produktotiekių) apsaugos zonos (III skyrius, penktasis skirsnis)	0.5100	Magistralinių dujotiekių ir naftotiekių (produktotiekių) apsaugos zonos (III skyrius, penktasis skirsnis)	0.5110	-	0.5110
370	8905/0001:689	4400-2006-9850	Širvintų r. sav., Jauniūnų sen., Darkuškių k.	2009-12-16	Preliminarūs matavimai	Magistralinių dujotiekių ir naftotiekių (produktotiekių) apsaugos zonos (III skyrius, penktasis skirsnis)	0.3800	Magistralinių dujotiekių ir naftotiekių (produktotiekių) apsaugos zonos (III skyrius, penktasis skirsnis)	0.3788	-	0.3788
371	8905/0001:31	8905-0001-0031	Širvintų r. sav., Jauniūnų sen., Darkuškių k.	2000-02-08	Preliminarūs matavimai	Magistralinių dujotiekių ir naftotiekių (produktotiekių) apsaugos zonos (III skyrius, penktasis skirsnis)	0.7000	Magistralinių dujotiekių ir naftotiekių (produktotiekių) apsaugos zonos (III skyrius, penktasis skirsnis)	0.6968	-	0.6968
372	8905/0001:715	4400-2195-2464	Širvintų r. sav., Jauniūnų sen., Darkuškių k., Naujųjų Darkuškių g. 4	2011-07-21	Kadastriniai matavimai (LKS-94)	Magistralinių dujotiekių ir naftotiekių (produktotiekių) apsaugos zonos (III skyrius, penktasis skirsnis)	1.4279	Magistralinių dujotiekių ir naftotiekių (produktotiekių) apsaugos zonos (III skyrius, penktasis skirsnis)	1.4318	-	1.4318
						Elektros tinklų apsaugos zonos (III skyrius, ketvirtasis skirsnis)	0.0015	Elektros tinklų apsaugos zonos (III skyrius, ketvirtasis skirsnis)	0.0010	-	0.0025
373	8905/0001:125	8905-0001-0125	Širvintų r. sav., Jauniūnų sen., Darkuškių k.	2000-05-25	Kadastriniai matavimai (LKS-94)	Magistralinių dujotiekių ir naftotiekių (produktotiekių) apsaugos zonos (III skyrius, penktasis skirsnis)	0.0598	Magistralinių dujotiekių ir naftotiekių (produktotiekių) apsaugos zonos (III skyrius, penktasis skirsnis)	0.0587	-	0.0587
374	8907/7001:1	4400-2811-5218	Širvintų r. sav., Širvintų r. sav. teritorija	2013-11-16	Kadastriniai matavimai (LKS-94)	Magistralinių dujotiekių ir naftotiekių (produktotiekių) apsaugos zonos (III skyrius, penktasis skirsnis)	0.3259	Magistralinių dujotiekių ir naftotiekių (produktotiekių) apsaugos zonos (III skyrius, penktasis skirsnis)	0.3269	-	0.3269
						Elektros tinklų apsaugos zonos (III skyrius, ketvirtasis skirsnis)	0.1292	Elektros tinklų apsaugos zonos (III skyrius, ketvirtasis skirsnis)	0.0009	-	0.1301
375	8905/7001:1	4400-2811-5197	Širvintų r. sav., Širvintų r. sav. teritorija	2013-11-16	Kadastriniai matavimai (LKS-94)	Magistralinių dujotiekių ir naftotiekių (produktotiekių) apsaugos zonos (III skyrius, penktasis skirsnis)	0.3488	Magistralinių dujotiekių ir naftotiekių (produktotiekių) apsaugos zonos (III skyrius, penktasis skirsnis)	0.3502	-	0.3502
						Elektros tinklų apsaugos zonos (III skyrius, ketvirtasis skirsnis)	0.2921	Elektros tinklų apsaugos zonos (III skyrius, ketvirtasis skirsnis)	0.0140	-	0.3061
376	8907/0002:326	4400-0968-7507	Širvintų r. sav., Jauniūnų sen., Plikiškių k.	2006-10-25	Preliminarūs matavimai	Magistralinių dujotiekių ir naftotiekių (produktotiekių) apsaugos zonos (III skyrius, penktasis skirsnis)	0.2300	Magistralinių dujotiekių ir naftotiekių (produktotiekių) apsaugos zonos (III skyrius, penktasis skirsnis)	0.0019	-	0.0019
377	8907/0002:386	4400-1591-9507	Širvintų r. sav., Jauniūnų sen., Plikiškių k.	2008-06-10	Preliminarūs matavimai	Magistralinių dujotiekių ir naftotiekių (produktotiekių) apsaugos zonos (III skyrius, penktasis skirsnis)	1.0700	Magistralinių dujotiekių ir naftotiekių (produktotiekių) apsaugos zonos (III skyrius, penktasis skirsnis)	0.7775	-	0.7775
378	8905/0001:101	8905-0001-0101	Širvintų r. sav., Jauniūnų sen., Darkuškių k.	1996-04-04	Preliminarūs matavimai	Magistralinių dujotiekių ir naftotiekių (produktotiekių) apsaugos zonos (III skyrius, penktasis skirsnis)	2.1100	Magistralinių dujotiekių ir naftotiekių (produktotiekių) apsaugos zonos (III skyrius, penktasis skirsnis)	2.1051	-	2.1051
						-	-	Elektros tinklų apsaugos zonos (III skyrius, ketvirtasis skirsnis)	0.0014	-	0.0014
379	8907/0002:509	4400-2354-4287	Širvintų r. sav., Jauniūnų sen., Plikiškių k.	2012-05-03	Kadastriniai matavimai (LKS-94)	Magistralinių dujotiekių ir naftotiekių (produktotiekių) apsaugos zonos (III skyrius, penktasis skirsnis)	0.3182	Magistralinių dujotiekių ir naftotiekių (produktotiekių) apsaugos zonos (III skyrius, penktasis skirsnis)	0.3865	-	0.3865
						-	-	Elektros tinklų apsaugos zonos (III skyrius, ketvirtasis skirsnis)	0.0096	-	0.0096
380	8907/0002:368	4400-1399-6662	Širvintų r. sav., Jauniūnų sen., Plikiškių k.	2007-12-05	Kadastriniai matavimai (LKS-94)	Magistralinių dujotiekių ir naftotiekių (produktotiekių) apsaugos zonos (III skyrius, penktasis skirsnis)	1.2853	Magistralinių dujotiekių ir naftotiekių (produktotiekių) apsaugos zonos (III skyrius, penktasis skirsnis)	1.2890	-	1.2890
381	8907/0002:419	4400-1857-3376	Širvintų r. sav., Jauniūnų sen., Plikiškių k.	2009-05-20	Preliminarūs matavimai	Magistralinių dujotiekių ir naftotiekių (produktotiekių) apsaugos zonos (III skyrius, penktasis skirsnis)	0.3000	Magistralinių dujotiekių ir naftotiekių (produktotiekių) apsaugos zonos (III skyrius, penktasis skirsnis)	0.0114	-	0.0114

382	8905/0001:395	4400-0871-4109	Širvintų r. sav., Jauniūnų sen., Plikiškių k.	2006-05-31	Kadastriniai matavimai (LKS-94)	Magistralinių dujotiekių ir naftotiekių (produktotiekių) apsaugos zonos (III skyrius, penktasis skirsnis)	1.1569	Magistralinių dujotiekių ir naftotiekių (produktotiekių) apsaugos zonos (III skyrius, penktasis skirsnis)	1.1570	-	1.1570
383	8905/0001:408	4400-0968-7046	Širvintų r. sav., Jauniūnų sen., Plikiškių k.	2006-10-25	Kadastriniai matavimai (LKS-94)	Magistralinių dujotiekių ir naftotiekių (produktotiekių) apsaugos zonos (III skyrius, penktasis skirsnis)	0.0089	Magistralinių dujotiekių ir naftotiekių (produktotiekių) apsaugos zonos (III skyrius, penktasis skirsnis)	0.0087	-	0.0087
384	8905/0001:221	8905-0001-0221	Širvintų r. sav., Jauniūnų sen., Darkuškių k.	2003-02-16	Kadastriniai matavimai (LKS-94)	Magistralinių dujotiekių ir naftotiekių (produktotiekių) apsaugos zonos (III skyrius, penktasis skirsnis)	1.0141	Magistralinių dujotiekių ir naftotiekių (produktotiekių) apsaugos zonos (III skyrius, penktasis skirsnis)	1.0140	-	1.0140
385	8905/0001:1004	4400-5752-3112	Širvintų r. sav., Jauniūnų sen., Plikiškių k., Žaliosios g. 1	2021-11-16	Kadastriniai matavimai (LKS-94)	Magistralinių dujotiekių ir naftotiekių (produktotiekių) apsaugos zonos (III skyrius, penktasis skirsnis)	0.0032	Magistralinių dujotiekių ir naftotiekių (produktotiekių) apsaugos zonos (III skyrius, penktasis skirsnis)	0.0032	-	0.0032
386	8905/0001:292	4400-0221-2091	Širvintų r. sav., Jauniūnų sen., Plikiškių k.	2004-02-22	Kadastriniai matavimai (LKS-94)	Magistralinių dujotiekių ir naftotiekių (produktotiekių) apsaugos zonos (III skyrius, penktasis skirsnis)	0.6524	Magistralinių dujotiekių ir naftotiekių (produktotiekių) apsaugos zonos (III skyrius, penktasis skirsnis)	0.6522	-	0.6522
						Elektros tinklų apsaugos zonos (III skyrius, ketvirtasis skirsnis)	0.0363	Elektros tinklų apsaugos zonos (III skyrius, ketvirtasis skirsnis)	0.0003	-	0.0366
387	8905/0001:635	4400-1967-7215	Širvintų r. sav., Jauniūnų sen., Darkuškių k., Miško g. 7	2009-09-10	Kadastriniai matavimai (LKS-94)	Magistralinių dujotiekių ir naftotiekių (produktotiekių) apsaugos zonos (III skyrius, penktasis skirsnis)	0.0347	Magistralinių dujotiekių ir naftotiekių (produktotiekių) apsaugos zonos (III skyrius, penktasis skirsnis)	0.0347	-	0.0347
388	8905/0001:498	4400-1839-6019	Širvintų r. sav., Jauniūnų sen., Plikiškių k.	2009-04-01	Kadastriniai matavimai (LKS-94)	Magistralinių dujotiekių ir naftotiekių (produktotiekių) apsaugos zonos (III skyrius, penktasis skirsnis)	0.2665	Magistralinių dujotiekių ir naftotiekių (produktotiekių) apsaugos zonos (III skyrius, penktasis skirsnis)	0.2666	-	0.2666
389	8905/0001:499	4400-1839-6208	Širvintų r. sav., Jauniūnų sen., Darkuškių k.	2009-04-01	Kadastriniai matavimai (LKS-94)	Magistralinių dujotiekių ir naftotiekių (produktotiekių) apsaugos zonos (III skyrius, penktasis skirsnis)	0.5494	Magistralinių dujotiekių ir naftotiekių (produktotiekių) apsaugos zonos (III skyrius, penktasis skirsnis)	0.5494	-	0.5494
390	8905/0001:634	4400-1967-7070	Širvintų r. sav., Jauniūnų sen., Darkuškių k.	2009-09-10	Kadastriniai matavimai (LKS-94)	Magistralinių dujotiekių ir naftotiekių (produktotiekių) apsaugos zonos (III skyrius, penktasis skirsnis)	1.2362	Magistralinių dujotiekių ir naftotiekių (produktotiekių) apsaugos zonos (III skyrius, penktasis skirsnis)	1.2362	-	1.2362
391	8905/0001:704	4400-2087-8868	Širvintų r. sav., Jauniūnų sen., Osinuvkos k. 7	2010-09-15	Kadastriniai matavimai (LKS-94)	Magistralinių dujotiekių ir naftotiekių (produktotiekių) apsaugos zonos (III skyrius, penktasis skirsnis)	0.2664	Magistralinių dujotiekių ir naftotiekių (produktotiekių) apsaugos zonos (III skyrius, penktasis skirsnis)	0.2666	-	0.2666
392	8905/0001:721	4400-2252-9808	Širvintų r. sav., Jauniūnų sen., Osinuvkos k.	2011-11-30	Preliminarūs matavimai	Magistralinių dujotiekių ir naftotiekių (produktotiekių) apsaugos zonos (III skyrius, penktasis skirsnis)	0.1200	Magistralinių dujotiekių ir naftotiekių (produktotiekių) apsaugos zonos (III skyrius, penktasis skirsnis)	0.1209	-	0.1209
393	8905/0001:1257	4400-5833-3223	Širvintų r. sav., Jauniūnų sen., Osinuvkos k.	2022-06-29	Kadastriniai matavimai (LKS-94)	Magistralinių dujotiekių ir naftotiekių (produktotiekių) apsaugos zonos (III skyrius, penktasis skirsnis)	0.1192	Magistralinių dujotiekių ir naftotiekių (produktotiekių) apsaugos zonos (III skyrius, penktasis skirsnis)	0.1193	-	0.1193
394	8907/0003:57	4400-2213-7319	Širvintų r. sav., Širvintų r. sav. teritorija	2011-09-01	Kadastriniai matavimai (LKS-94)	Magistralinių dujotiekių ir naftotiekių (produktotiekių) apsaugos zonos (III skyrius, penktasis skirsnis)	3.6013	Magistralinių dujotiekių ir naftotiekių (produktotiekių) apsaugos zonos (III skyrius, penktasis skirsnis)	3.6028	-	3.6028
395	8907/0003:58	4400-2326-9180	Širvintų r. sav., Jauniūnų sen., Paversmių k.	2012-03-23	Preliminarūs matavimai	Magistralinių dujotiekių ir naftotiekių (produktotiekių) apsaugos zonos (III skyrius, penktasis skirsnis)	0.1900	Magistralinių dujotiekių ir naftotiekių (produktotiekių) apsaugos zonos (III skyrius, penktasis skirsnis)	0.1887	-	0.1887
396	8907/0003:46	4400-1614-6468	Širvintų r. sav., Jauniūnų sen., Paversmių k.	2008-07-16	Preliminarūs matavimai	Magistralinių dujotiekių ir naftotiekių (produktotiekių) apsaugos zonos (III skyrius, penktasis skirsnis)	0.5400	Magistralinių dujotiekių ir naftotiekių (produktotiekių) apsaugos zonos (III skyrius, penktasis skirsnis)	0.5380	-	0.5380
						-	-	Elektros tinklų apsaugos zonos (III skyrius, ketvirtasis skirsnis)	0.0003	-	0.0003
397	8907/0003:4	8907-0003-0004	Širvintų r. sav., Jauniūnų sen., Paversmių k.	1999-01-14	Preliminarūs matavimai	Magistralinių dujotiekių ir naftotiekių (produktotiekių) apsaugos zonos (III skyrius, penktasis skirsnis)	0.2700	Magistralinių dujotiekių ir naftotiekių (produktotiekių) apsaugos zonos (III skyrius, penktasis skirsnis)	0.2674	-	0.2674
398	8907/0003:55	4400-2133-6244	Širvintų r. sav., Širvintų r. sav. teritorija	2011-01-28	Kadastriniai matavimai (LKS-94)	Magistralinių dujotiekių ir naftotiekių (produktotiekių) apsaugos zonos (III skyrius, penktasis skirsnis)	3.8500	Magistralinių dujotiekių ir naftotiekių (produktotiekių) apsaugos zonos (III skyrius, penktasis skirsnis)	3.8500	-	3.8500
399	8907/0003:52	4400-2111-2456	Širvintų r. sav., Širvintų r. sav. teritorija	2010-11-02	Kadastriniai matavimai (LKS-94)	Magistralinių dujotiekių ir naftotiekių (produktotiekių) apsaugos zonos (III skyrius, penktasis skirsnis)	7.3967	Magistralinių dujotiekių ir naftotiekių (produktotiekių) apsaugos zonos (III skyrius, penktasis skirsnis)	7.3809	-	7.3809
						-	-	Elektros tinklų apsaugos zonos (III skyrius, ketvirtasis skirsnis)	0.0003	-	0.0003

400	8907/0003:51	4400-2111-2234	Širvintų r. sav., Širvintų r. sav. teritorija	2010-11-23	Kadastriniai matavimai (LKS-94)	Magistralinių dujotiekių ir naftotiekių (produktotiekių) apsaugos zonos (III skyrius, penktasis skirsnis)	10.2174	Magistralinių dujotiekių ir naftotiekių (produktotiekių) apsaugos zonos (III skyrius, penktasis skirsnis)	10.0719	-	10.0719
						-	-	Elektros tinklų apsaugos zonos (III skyrius, ketvirtasis skirsnis)	0.0110	-	0.0110
401	8907/0006:75	4400-2110-5219	Širvintų r. sav., Širvintų r. sav. teritorija	2010-11-20	Kadastriniai matavimai (LKS-94)	Magistralinių dujotiekių ir naftotiekių (produktotiekių) apsaugos zonos (III skyrius, penktasis skirsnis)	5.0150	Magistralinių dujotiekių ir naftotiekių (produktotiekių) apsaugos zonos (III skyrius, penktasis skirsnis)	5.1010	-	5.1010
						-	-	Elektros tinklų apsaugos zonos (III skyrius, ketvirtasis skirsnis)	0.0006	-	0.0006
402	8907/0006:73	4400-2110-5184	Širvintų r. sav., Širvintų r. sav. teritorija	2010-11-20	Kadastriniai matavimai (LKS-94)	Magistralinių dujotiekių ir naftotiekių (produktotiekių) apsaugos zonos (III skyrius, penktasis skirsnis)	6.6033	Magistralinių dujotiekių ir naftotiekių (produktotiekių) apsaugos zonos (III skyrius, penktasis skirsnis)	6.9472	-	6.9472
						-	-	Elektros tinklų apsaugos zonos (III skyrius, ketvirtasis skirsnis)	0.0003	-	0.0003
403	8907/0004:90	4400-2981-0238	Širvintų r. sav., Jauniūnų sen., Meiliūnų k.	2014-05-29	Kadastriniai matavimai (LKS-94)	Magistralinių dujotiekių ir naftotiekių (produktotiekių) apsaugos zonos (III skyrius, penktasis skirsnis)	0.0520	Magistralinių dujotiekių ir naftotiekių (produktotiekių) apsaugos zonos (III skyrius, penktasis skirsnis)	0.0429	-	0.0429
404	8907/0004:437	4400-4555-7032	Širvintų r. sav., Jauniūnų sen., Meiliūnų k.	2017-11-16	Kadastriniai matavimai (LKS-94)	Magistralinių dujotiekių ir naftotiekių (produktotiekių) apsaugos zonos (III skyrius, penktasis skirsnis)	0.4451	Magistralinių dujotiekių ir naftotiekių (produktotiekių) apsaugos zonos (III skyrius, penktasis skirsnis)	0.3840	-	0.3840
405	8907/0004:3	8907-0004-0003	Širvintų r. sav., Jauniūnų sen., Meiliūnų k.	1997-01-18	Preliminarūs matavimai	-	-	Magistralinių dujotiekių ir naftotiekių (produktotiekių) apsaugos zonos (III skyrius, penktasis skirsnis)	0.1150	-	0.1150
406	8907/0004:104	8907-0004-0104	Širvintų r. sav., Jauniūnų sen., Meiliūnų k.	1997-01-07	Preliminarūs matavimai	-	-	Magistralinių dujotiekių ir naftotiekių (produktotiekių) apsaugos zonos (III skyrius, penktasis skirsnis)	0.0168	-	0.0168
407	8907/0004:105	8907-0004-0105	Širvintų r. sav., Jauniūnų sen., Meiliūnų k.	1997-01-07	Preliminarūs matavimai	-	-	Magistralinių dujotiekių ir naftotiekių (produktotiekių) apsaugos zonos (III skyrius, penktasis skirsnis)	0.0155	-	0.0155
408	8907/0004:109	8907-0004-0109	Širvintų r. sav., Jauniūnų sen., Meiliūnų k.	1997-01-17	Preliminarūs matavimai	Magistralinių dujotiekių ir naftotiekių (produktotiekių) apsaugos zonos (III skyrius, penktasis skirsnis)	0.1500	Magistralinių dujotiekių ir naftotiekių (produktotiekių) apsaugos zonos (III skyrius, penktasis skirsnis)	0.1564	-	0.1564
409	8907/0004:283	4400-1561-1653	Širvintų r. sav., Jauniūnų sen., Meiliūnų k.	2008-04-23	Preliminarūs matavimai	Magistralinių dujotiekių ir naftotiekių (produktotiekių) apsaugos zonos (III skyrius, penktasis skirsnis)	1.1500	Magistralinių dujotiekių ir naftotiekių (produktotiekių) apsaugos zonos (III skyrius, penktasis skirsnis)	0.0748	-	0.0748
410	8907/0004:464	4400-5609-5464	Širvintų r. sav., Jauniūnų sen., Meiliūnų k.	2021-03-29	Kadastriniai matavimai (LKS-94)	Magistralinių dujotiekių ir naftotiekių (produktotiekių) apsaugos zonos (III skyrius, penktasis skirsnis)	0.0139	Magistralinių dujotiekių ir naftotiekių (produktotiekių) apsaugos zonos (III skyrius, penktasis skirsnis)	0.0131	-	0.0131
411	8907/0004:221	4400-0698-0361	Širvintų r. sav., Jauniūnų sen., Meiliūnų k.	2005-10-10	Preliminarūs matavimai	-	-	Magistralinių dujotiekių ir naftotiekių (produktotiekių) apsaugos zonos (III skyrius, penktasis skirsnis)	0.0906	-	0.0906
412	8907/0004:216	4400-0681-2504	Širvintų r. sav., Jauniūnų sen., Meiliūnų k.	2005-09-19	Preliminarūs matavimai	-	-	Magistralinių dujotiekių ir naftotiekių (produktotiekių) apsaugos zonos (III skyrius, penktasis skirsnis)	0.0222	-	0.0222
413	8907/0004:215	4400-0655-3150	Širvintų r. sav., Jauniūnų sen., Meiliūnų k.	2005-08-09	Preliminarūs matavimai	Magistralinių dujotiekių ir naftotiekių (produktotiekių) apsaugos zonos (III skyrius, penktasis skirsnis)	0.1512	Magistralinių dujotiekių ir naftotiekių (produktotiekių) apsaugos zonos (III skyrius, penktasis skirsnis)	0.1583	-	0.1583
414	8907/0004:114	8907-0004-0114	Širvintų r. sav., Jauniūnų sen., Meiliūnų k.	1997-01-17	Preliminarūs matavimai	-	-	Magistralinių dujotiekių ir naftotiekių (produktotiekių) apsaugos zonos (III skyrius, penktasis skirsnis)	0.0278	-	0.0278
415	8907/0006:3	8907-0006-0003	Širvintų r. sav., Jauniūnų sen., Meiliūnų k.	1997-01-17	Preliminarūs matavimai	Magistralinių dujotiekių ir naftotiekių (produktotiekių) apsaugos zonos (III skyrius, penktasis skirsnis)	-	Magistralinių dujotiekių ir naftotiekių (produktotiekių) apsaugos zonos (III skyrius, penktasis skirsnis)	0.5542	-	0.5542
416	8907/0003:3	8907-0003-0003	Širvintų r. sav., Jauniūnų sen., Papiernios k.	1998-08-12	Preliminarūs matavimai	Magistralinių dujotiekių ir naftotiekių (produktotiekių) apsaugos zonos (III skyrius, penktasis skirsnis)	0.3200	Magistralinių dujotiekių ir naftotiekių (produktotiekių) apsaugos zonos (III skyrius, penktasis skirsnis)	0.6876	-	0.6876
417	8907/0002:457	4400-2111-0550	Širvintų r. sav., Jauniūnų sen., Papiernios k.	2010-11-23	Kadastriniai matavimai (LKS-94)	Magistralinių dujotiekių ir naftotiekių (produktotiekių) apsaugos zonos (III skyrius, penktasis skirsnis)	0.5764	Magistralinių dujotiekių ir naftotiekių (produktotiekių) apsaugos zonos (III skyrius, penktasis skirsnis)	0.5145	-	0.5145

418	8907/0003:2	8907-0003-0002	Širvintų r. sav., Jauniūnų sen., Papiernios k.	1995-12-12	Preliminarūs matavimai	-	-	Magistralinių dujotiekių ir naftotiekių (produktotiekių) apsaugos zonos (III skyrius, penktasis skirsnis)	0.3786	-	0.3786
419	8907/0002:59	8907-0002-0059	Širvintų r. sav., Jauniūnų sen., Papiernios k.	1995-12-15	Preliminarūs matavimai	Magistralinių dujotiekių ir naftotiekių (produktotiekių) apsaugos zonos (III skyrius, penktasis skirsnis)	0.2192	Magistralinių dujotiekių ir naftotiekių (produktotiekių) apsaugos zonos (III skyrius, penktasis skirsnis)	0.2445	-	0.2445
420	8907/0003:1	8907-0003-0001	Širvintų r. sav., Jauniūnų sen., Plikiškių k.	1995-12-20	Preliminarūs matavimai	Magistralinių dujotiekių ir naftotiekių (produktotiekių) apsaugos zonos (III skyrius, penktasis skirsnis)	0.0003	Magistralinių dujotiekių ir naftotiekių (produktotiekių) apsaugos zonos (III skyrius, penktasis skirsnis)	0.0004	-	0.0004
421	8907/0002:127	8907-0002-0127	Širvintų r. sav., Jauniūnų sen., Plikiškių k.	2001-11-09	Kadastriniai matavimai (LKS-94)	Magistralinių dujotiekių ir naftotiekių (produktotiekių) apsaugos zonos (III skyrius, penktasis skirsnis)	0.1350	Magistralinių dujotiekių ir naftotiekių (produktotiekių) apsaugos zonos (III skyrius, penktasis skirsnis)	0.1239	-	0.1239
422	8907/0002:499	4400-2344-9545	Širvintų r. sav., Jauniūnų sen., Plikiškių k.	2012-04-19	Kadastriniai matavimai (LKS-94)	Magistralinių dujotiekių ir naftotiekių (produktotiekių) apsaugos zonos (III skyrius, penktasis skirsnis)	0.3950	Magistralinių dujotiekių ir naftotiekių (produktotiekių) apsaugos zonos (III skyrius, penktasis skirsnis)	0.3919	-	0.3919
423	8907/0002:498	4400-2344-9212	Širvintų r. sav., Jauniūnų sen., Plikiškių k., Paupio g. 5	2012-04-19	Kadastriniai matavimai (LKS-94)	Magistralinių dujotiekių ir naftotiekių (produktotiekių) apsaugos zonos (III skyrius, penktasis skirsnis)	0.5530	Magistralinių dujotiekių ir naftotiekių (produktotiekių) apsaugos zonos (III skyrius, penktasis skirsnis)	0.6164	-	0.6164
424	8907/0002:500	4400-2345-0333	Širvintų r. sav., Jauniūnų sen., Plikiškių k.	2012-04-19	Kadastriniai matavimai (LKS-94)	Magistralinių dujotiekių ir naftotiekių (produktotiekių) apsaugos zonos (III skyrius, penktasis skirsnis)	0.1060	Magistralinių dujotiekių ir naftotiekių (produktotiekių) apsaugos zonos (III skyrius, penktasis skirsnis)	0.1062	-	0.1062
425	8907/0002:501	4400-2345-0422	Širvintų r. sav., Jauniūnų sen., Plikiškių k.	2012-04-19	Kadastriniai matavimai (LKS-94)	Magistralinių dujotiekių ir naftotiekių (produktotiekių) apsaugos zonos (III skyrius, penktasis skirsnis)	0.0960	Magistralinių dujotiekių ir naftotiekių (produktotiekių) apsaugos zonos (III skyrius, penktasis skirsnis)	0.0988	-	0.0988
426	8907/0002:503	4400-2346-9870	Širvintų r. sav., Jauniūnų sen., Plikiškių k.	2012-04-23	Kadastriniai matavimai (LKS-94)	Magistralinių dujotiekių ir naftotiekių (produktotiekių) apsaugos zonos (III skyrius, penktasis skirsnis)	0.4078	Magistralinių dujotiekių ir naftotiekių (produktotiekių) apsaugos zonos (III skyrius, penktasis skirsnis)	0.3997	-	0.3997
						Elektros tinklų apsaugos zonos (III skyrius, ketvirtasis skirsnis)	0.0154	Elektros tinklų apsaugos zonos (III skyrius, ketvirtasis skirsnis)	0.0028	-	0.0182
427	8907/0002:502	4400-2346-9605	Širvintų r. sav., Jauniūnų sen., Plikiškių k.	2012-04-23	Kadastriniai matavimai (LKS-94)	Magistralinių dujotiekių ir naftotiekių (produktotiekių) apsaugos zonos (III skyrius, penktasis skirsnis)	0.0072	Magistralinių dujotiekių ir naftotiekių (produktotiekių) apsaugos zonos (III skyrius, penktasis skirsnis)	0.0058	-	0.0058
428	8907/0002:426	4400-1953-4231	Širvintų r. sav., Jauniūnų sen., Plikiškių k.	2009-07-30	Kadastriniai matavimai (LKS-94)	Magistralinių dujotiekių ir naftotiekių (produktotiekių) apsaugos zonos (III skyrius, penktasis skirsnis)	0.6205	Magistralinių dujotiekių ir naftotiekių (produktotiekių) apsaugos zonos (III skyrius, penktasis skirsnis)	0.6278	-	0.6278
429	8907/0002:506	4400-2347-2902	Širvintų r. sav., Jauniūnų sen., Plikiškių k.	2012-04-23	Kadastriniai matavimai (LKS-94)	Magistralinių dujotiekių ir naftotiekių (produktotiekių) apsaugos zonos (III skyrius, penktasis skirsnis)	0.1519	Magistralinių dujotiekių ir naftotiekių (produktotiekių) apsaugos zonos (III skyrius, penktasis skirsnis)	0.1662	-	0.1662
430	8907/0002:505	4400-2347-2820	Širvintų r. sav., Jauniūnų sen., Plikiškių k.	2012-04-23	Kadastriniai matavimai (LKS-94)	Magistralinių dujotiekių ir naftotiekių (produktotiekių) apsaugos zonos (III skyrius, penktasis skirsnis)	0.1105	Magistralinių dujotiekių ir naftotiekių (produktotiekių) apsaugos zonos (III skyrius, penktasis skirsnis)	0.1105	-	0.1105
431	8907/0002:504	4400-2347-2302	Širvintų r. sav., Jauniūnų sen., Plikiškių k.	2012-04-23	Kadastriniai matavimai (LKS-94)	Magistralinių dujotiekių ir naftotiekių (produktotiekių) apsaugos zonos (III skyrius, penktasis skirsnis)	0.0656	Magistralinių dujotiekių ir naftotiekių (produktotiekių) apsaugos zonos (III skyrius, penktasis skirsnis)	0.0656	-	0.0656
432	8907/0002:607	4400-5245-8609	Širvintų r. sav., Jauniūnų sen., Plikiškių k., Paupio g. 4	2019-06-19	Kadastriniai matavimai (LKS-94)	Magistralinių dujotiekių ir naftotiekių (produktotiekių) apsaugos zonos (III skyrius, penktasis skirsnis)	0.1951	Magistralinių dujotiekių ir naftotiekių (produktotiekių) apsaugos zonos (III skyrius, penktasis skirsnis)	0.1945	-	0.1945
433	8907/0002:563	4400-4421-7041	Širvintų r. sav., Jauniūnų sen., Plikiškių k.	2016-12-01	Kadastriniai matavimai (LKS-94)	Magistralinių dujotiekių ir naftotiekių (produktotiekių) apsaugos zonos (III skyrius, penktasis skirsnis)	0.5450	Magistralinių dujotiekių ir naftotiekių (produktotiekių) apsaugos zonos (III skyrius, penktasis skirsnis)	0.5452	-	0.5452
434	8907/0002:258	4400-0634-3273	Širvintų r. sav., Jauniūnų sen., Plikiškių k.	2005-07-10	Preliminarūs matavimai	Magistralinių dujotiekių ir naftotiekių (produktotiekių) apsaugos zonos (III skyrius, penktasis skirsnis)	0.5800	Magistralinių dujotiekių ir naftotiekių (produktotiekių) apsaugos zonos (III skyrius, penktasis skirsnis)	0.6017	-	0.6017
435	8907/0002:536	4400-3070-5778	Širvintų r. sav., Jauniūnų sen., Plikiškių k.	2014-09-16	Kadastriniai matavimai (LKS-94)	Magistralinių dujotiekių ir naftotiekių (produktotiekių) apsaugos zonos (III skyrius, penktasis skirsnis)	0.3680	Magistralinių dujotiekių ir naftotiekių (produktotiekių) apsaugos zonos (III skyrius, penktasis skirsnis)	0.3316	-	0.3316
436	8907/0002:604	4400-5057-1716	Širvintų r. sav., Jauniūnų sen., Plikiškių k.	2018-11-26	Kadastriniai matavimai (LKS-94)	Magistralinių dujotiekių ir naftotiekių (produktotiekių) apsaugos zonos (III skyrius, penktasis skirsnis)	0.1260	Magistralinių dujotiekių ir naftotiekių (produktotiekių) apsaugos zonos (III skyrius, penktasis skirsnis)	0.1311	-	0.1311
437	8907/0004:290	4400-1611-5716	Širvintų r. sav., Jauniūnų sen., Draučių k.	2008-07-09	Preliminarūs matavimai	Magistralinių dujotiekių ir naftotiekių (produktotiekių) apsaugos zonos (III skyrius, penktasis skirsnis)	0.7300	Magistralinių dujotiekių ir naftotiekių (produktotiekių) apsaugos zonos (III skyrius, penktasis skirsnis)	0.7297	-	0.7297

438	8907/0004:291	4400-1614-8995	Širvintų r. sav., Jauniūnų sen., Draučių k.	2008-07-16	Preliminarūs matavimai	Magistralinių dujotiekių ir naftotiekių (produktotiekių) apsaugos zonos (III skyrius, penktasis skirsnis)	0.2100	Magistralinių dujotiekių ir naftotiekių (produktotiekių) apsaugos zonos (III skyrius, penktasis skirsnis)	0.2104	-	0.2104
439	8907/0004:86	4400-0059-0104	Širvintų r. sav., Jauniūnų sen., Draučių k.	2003-08-04	Preliminarūs matavimai	-	-	Magistralinių dujotiekių ir naftotiekių (produktotiekių) apsaugos zonos (III skyrius, penktasis skirsnis)	0.1566	-	0.1566
440	8907/0006:78	4400-2111-3453	Širvintų r. sav., Širvintų r. sav. teritorija	2010-11-23	Kadastriniai matavimai (LKS-94)	Magistralinių dujotiekių ir naftotiekių (produktotiekių) apsaugos zonos (III skyrius, penktasis skirsnis)	1.6355	Magistralinių dujotiekių ir naftotiekių (produktotiekių) apsaugos zonos (III skyrius, penktasis skirsnis)	1.6893	-	1.6893
						-	-	Elektros tinklų apsaugos zonos (III skyrius, ketvirtasis skirsnis)	0.0105	-	0.0105
441	8907/0006:70	4400-2110-5140	Širvintų r. sav., Širvintų r. sav. teritorija	2010-11-20	Kadastriniai matavimai (LKS-94)	Magistralinių dujotiekių ir naftotiekių (produktotiekių) apsaugos zonos (III skyrius, penktasis skirsnis)	12.9220	Magistralinių dujotiekių ir naftotiekių (produktotiekių) apsaugos zonos (III skyrius, penktasis skirsnis)	12.8216	-	12.8216
						Elektros tinklų apsaugos zonos (III skyrius, ketvirtasis skirsnis)	0.1378	Elektros tinklų apsaugos zonos (III skyrius, ketvirtasis skirsnis)	0.0541	-	0.1919
442	8907/0006:87	4400-2770-1394	Širvintų r. sav., Jauniūnų sen., Draučių k.	2013-10-07	Kadastriniai matavimai (LKS-94)	Magistralinių dujotiekių ir naftotiekių (produktotiekių) apsaugos zonos (III skyrius, penktasis skirsnis)	0.3269	Magistralinių dujotiekių ir naftotiekių (produktotiekių) apsaugos zonos (III skyrius, penktasis skirsnis)	0.3160	-	0.3160
443	8907/0006:63	4400-1043-3599	Širvintų r. sav., Kernavės sen., Paežerėlio vs.	2007-02-15	Preliminarūs matavimai	-	-	Magistralinių dujotiekių ir naftotiekių (produktotiekių) apsaugos zonos (III skyrius, penktasis skirsnis)	0.0001	-	0.0001
444	8907/0006:95	4400-4645-5167	Širvintų r. sav., Kernavės sen., Paežerėlio vs.	2017-11-29	Kadastriniai matavimai (LKS-94)	Magistralinių dujotiekių ir naftotiekių (produktotiekių) apsaugos zonos (III skyrius, penktasis skirsnis)	0.4671	Magistralinių dujotiekių ir naftotiekių (produktotiekių) apsaugos zonos (III skyrius, penktasis skirsnis)	0.4465	-	0.4465
445	8907/0006:39	8907-0006-0039	Širvintų r. sav., Kernavės sen., Paežerėlio vs.	2002-02-11	Preliminarūs matavimai	Magistralinių dujotiekių ir naftotiekių (produktotiekių) apsaugos zonos (III skyrius, penktasis skirsnis)	0.3100	Magistralinių dujotiekių ir naftotiekių (produktotiekių) apsaugos zonos (III skyrius, penktasis skirsnis)	0.2970	-	0.2970
446	8930/0003:128	4400-2699-0278	Širvintų r. sav., Kernavės sen., Klišabalės k.	2013-07-08	Kadastriniai matavimai (LKS-94)	Magistralinių dujotiekių ir naftotiekių (produktotiekių) apsaugos zonos (III skyrius, penktasis skirsnis)	3.5006	Magistralinių dujotiekių ir naftotiekių (produktotiekių) apsaugos zonos (III skyrius, penktasis skirsnis)	3.4940	-	3.4940
						-	-	Elektros tinklų apsaugos zonos (III skyrius, ketvirtasis skirsnis)	0.0173	-	0.0173
447	8930/0003:6	8930-0003-0006	Širvintų r. sav., Kernavės sen., Klišabalės k.	1993-06-22	Preliminarūs matavimai	Magistralinių dujotiekių ir naftotiekių (produktotiekių) apsaugos zonos (III skyrius, penktasis skirsnis)	1.3800	Magistralinių dujotiekių ir naftotiekių (produktotiekių) apsaugos zonos (III skyrius, penktasis skirsnis)	1.3651	-	1.3651
448	8930/0003:231	4400-1289-4412	Širvintų r. sav., Kernavės sen., Klišabalės k.	2007-11-12	Preliminarūs matavimai	Magistralinių dujotiekių ir naftotiekių (produktotiekių) apsaugos zonos (III skyrius, penktasis skirsnis)	0.2200	Magistralinių dujotiekių ir naftotiekių (produktotiekių) apsaugos zonos (III skyrius, penktasis skirsnis)	0.2167	-	0.2167
449	8930/0003:147	4400-0810-5474	Širvintų r. sav., Kernavės sen., Klišabalės k.	2006-03-09	Preliminarūs matavimai	Magistralinių dujotiekių ir naftotiekių (produktotiekių) apsaugos zonos (III skyrius, penktasis skirsnis)	0.1600	Magistralinių dujotiekių ir naftotiekių (produktotiekių) apsaugos zonos (III skyrius, penktasis skirsnis)	0.1404	-	0.1404
450	8930/0003:144	4400-0808-5767	Širvintų r. sav., Kernavės sen., Klišabalės k.	2006-03-07	Preliminarūs matavimai	Magistralinių dujotiekių ir naftotiekių (produktotiekių) apsaugos zonos (III skyrius, penktasis skirsnis)	0.0851	Magistralinių dujotiekių ir naftotiekių (produktotiekių) apsaugos zonos (III skyrius, penktasis skirsnis)	0.0777	-	0.0777
451	8907/7001:2	4400-4171-8421	Širvintų r. sav., Širvintų r. sav. teritorija	2016-05-04	Kadastriniai matavimai (LKS-94)	Magistralinių dujotiekių ir naftotiekių (produktotiekių) apsaugos zonos (III skyrius, penktasis skirsnis)	0.1089	Magistralinių dujotiekių ir naftotiekių (produktotiekių) apsaugos zonos (III skyrius, penktasis skirsnis)	0.1416	-	0.1416
						-	-	Elektros tinklų apsaugos zonos (III skyrius, ketvirtasis skirsnis)	0.0155	-	0.0155
452	8907/0006:80	4400-2133-0612	Širvintų r. sav., Širvintų r. sav. teritorija	2011-01-27	Kadastriniai matavimai (LKS-94)	Magistralinių dujotiekių ir naftotiekių (produktotiekių) apsaugos zonos (III skyrius, penktasis skirsnis)	0.8268	Magistralinių dujotiekių ir naftotiekių (produktotiekių) apsaugos zonos (III skyrius, penktasis skirsnis)	0.8003	-	0.8003
						Elektros tinklų apsaugos zonos (III skyrius, ketvirtasis skirsnis)	0.0223	Elektros tinklų apsaugos zonos (III skyrius, ketvirtasis skirsnis)	0.0894	-	0.1117
453	8930/0004:41	8930-0004-0041	Širvintų r. sav., Kernavė	2002-12-05	Kadastriniai matavimai (LKS-94)	Magistralinių dujotiekių ir naftotiekių (produktotiekių) apsaugos zonos (III skyrius, penktasis skirsnis)	0.0171	Magistralinių dujotiekių ir naftotiekių (produktotiekių) apsaugos zonos (III skyrius, penktasis skirsnis)	0.0180	-	0.0180
						Elektros tinklų apsaugos zonos (III skyrius, ketvirtasis skirsnis)	0.0359	Elektros tinklų apsaugos zonos (III skyrius, ketvirtasis skirsnis)	0.0274	-	0.0633
454	8930/0004:185	4400-0304-6040	Širvintų r. sav., Kernavės sen., Klišabalės k.,	2004-05-22	Kadastriniai matavimai (LKS-94)	Elektros tinklų apsaugos zonos (III skyrius, ketvirtasis skirsnis)	0.0711	Elektros tinklų apsaugos zonos (III skyrius, ketvirtasis skirsnis)	0.0010	-	0.0721

			Kernavės g. 2									
455	8930/0004:18	8930-0004-0018	Širvintų r. sav., Kernavės sen., Semeniškių k.	1995-03-22	Preliminarūs matavimai	Magistralinių dujotiekių ir naftotiekių (produktotiekių) apsaugos zonos (III skyrius, penktasis skirsnis)	-	Magistralinių dujotiekių ir naftotiekių (produktotiekių) apsaugos zonos (III skyrius, penktasis skirsnis)	0.8087	-	0.8087	
						-	-	Elektros tinklų apsaugos zonos (III skyrius, ketvirtasis skirsnis)	0.0104	-	0.0104	
456	8930/0004:86	8930-0004-0086	Širvintų r. sav., Kernavės sen., Semeniškių k.	1999-12-03	Preliminarūs matavimai	Magistralinių dujotiekių ir naftotiekių (produktotiekių) apsaugos zonos (III skyrius, penktasis skirsnis)	1.5500	Magistralinių dujotiekių ir naftotiekių (produktotiekių) apsaugos zonos (III skyrius, penktasis skirsnis)	1.1639	-	1.1639	
						Elektros tinklų apsaugos zonos (III skyrius, ketvirtasis skirsnis)	0.7128	Elektros tinklų apsaugos zonos (III skyrius, ketvirtasis skirsnis)	0.0058	-	0.7186	
457	8907/0005:263	4400-2359-1277	Širvintų r. sav., Jauniūnų sen., Žarnavagių k.	2012-05-10	Preliminarūs matavimai	Magistralinių dujotiekių ir naftotiekių (produktotiekių) apsaugos zonos (III skyrius, penktasis skirsnis)	0.7200	Magistralinių dujotiekių ir naftotiekių (produktotiekių) apsaugos zonos (III skyrius, penktasis skirsnis)	0.4724	-	0.4724	
458	8907/0005:241	4400-2214-6348	Širvintų r. sav., Jauniūnų sen., Žarnavagių k.	2011-09-14	Kadastriniai matavimai (LKS-94)	Magistralinių dujotiekių ir naftotiekių (produktotiekių) apsaugos zonos (III skyrius, penktasis skirsnis)	0.3809	Magistralinių dujotiekių ir naftotiekių (produktotiekių) apsaugos zonos (III skyrius, penktasis skirsnis)	0.3809	-	0.3809	
459	8907/0005:262	4400-2358-8829	Širvintų r. sav., Jauniūnų sen., Žarnavagių k.	2012-05-10	Preliminarūs matavimai	Magistralinių dujotiekių ir naftotiekių (produktotiekių) apsaugos zonos (III skyrius, penktasis skirsnis)	0.2500	Magistralinių dujotiekių ir naftotiekių (produktotiekių) apsaugos zonos (III skyrius, penktasis skirsnis)	0.3624	-	0.3624	
						Elektros tinklų apsaugos zonos (III skyrius, ketvirtasis skirsnis)	0.1700	Elektros tinklų apsaugos zonos (III skyrius, ketvirtasis skirsnis)	0.1703	-	0.1703	
460	8907/0005:223	4400-2028-0768	Širvintų r. sav., Jauniūnų sen., Žarnavagių k. 4A	2010-03-02	Kadastriniai matavimai (LKS-94)	Magistralinių dujotiekių ir naftotiekių (produktotiekių) apsaugos zonos (III skyrius, penktasis skirsnis)	0.5889	Magistralinių dujotiekių ir naftotiekių (produktotiekių) apsaugos zonos (III skyrius, penktasis skirsnis)	0.5786	-	0.5786	
461	8907/0005:176	4400-1302-8688	Širvintų r. sav., Jauniūnų sen., Žarnavagių k.	2007-11-20	Kadastriniai matavimai (LKS-94)	Magistralinių dujotiekių ir naftotiekių (produktotiekių) apsaugos zonos (III skyrius, penktasis skirsnis)	1.7440	Magistralinių dujotiekių ir naftotiekių (produktotiekių) apsaugos zonos (III skyrius, penktasis skirsnis)	1.8337	-	1.8337	
						Elektros tinklų apsaugos zonos (III skyrius, ketvirtasis skirsnis)	0.9604	Elektros tinklų apsaugos zonos (III skyrius, ketvirtasis skirsnis)	0.0003	-	0.9607	
462	8907/0005:261	4400-2354-4021	Širvintų r. sav., Jauniūnų sen., Jauniūnėlių k.	2012-05-03	Kadastriniai matavimai (LKS-94)	Magistralinių dujotiekių ir naftotiekių (produktotiekių) apsaugos zonos (III skyrius, penktasis skirsnis)	0.2029	Magistralinių dujotiekių ir naftotiekių (produktotiekių) apsaugos zonos (III skyrius, penktasis skirsnis)	0.1951	-	0.1951	
463	8907/0005:129	4400-2973-0316	Širvintų r. sav., Jauniūnų sen., Jauniūnėlių k.	2014-05-20	Kadastriniai matavimai (LKS-94)	Magistralinių dujotiekių ir naftotiekių (produktotiekių) apsaugos zonos (III skyrius, penktasis skirsnis)	1.8378	Magistralinių dujotiekių ir naftotiekių (produktotiekių) apsaugos zonos (III skyrius, penktasis skirsnis)	1.8588	-	1.8588	
464	8907/0005:91	4400-0038-3337	Širvintų r. sav., Jauniūnų sen., Jauniūnėlių k.	2003-07-06	Kadastriniai matavimai (LKS-94)	Magistralinių dujotiekių ir naftotiekių (produktotiekių) apsaugos zonos (III skyrius, penktasis skirsnis)	0.0431	Magistralinių dujotiekių ir naftotiekių (produktotiekių) apsaugos zonos (III skyrius, penktasis skirsnis)	0.0431	-	0.0431	
465	8907/0005:8	4400-2597-3671	Širvintų r. sav., Jauniūnų sen., Jauniūnų k., Pievų g. 50	2013-02-15	Preliminarūs matavimai	Magistralinių dujotiekių ir naftotiekių (produktotiekių) apsaugos zonos (III skyrius, penktasis skirsnis)	1.8300	Magistralinių dujotiekių ir naftotiekių (produktotiekių) apsaugos zonos (III skyrius, penktasis skirsnis)	1.7294	-	1.7294	
						-	-	Elektros tinklų apsaugos zonos (III skyrius, ketvirtasis skirsnis)	0.0049	-	0.0049	
466	8907/0005:171	4400-2973-0338	Širvintų r. sav., Jauniūnų sen., Jauniūnų k.	2014-05-20	Kadastriniai matavimai (LKS-94)	Magistralinių dujotiekių ir naftotiekių (produktotiekių) apsaugos zonos (III skyrius, penktasis skirsnis)	0.5341	Magistralinių dujotiekių ir naftotiekių (produktotiekių) apsaugos zonos (III skyrius, penktasis skirsnis)	0.5611	-	0.5611	
467	8907/0005:89	4400-2973-0270	Širvintų r. sav., Jauniūnų sen., Jauniūnų k.	2014-05-20	Kadastriniai matavimai (LKS-94)	Magistralinių dujotiekių ir naftotiekių (produktotiekių) apsaugos zonos (III skyrius, penktasis skirsnis)	0.1330	Magistralinių dujotiekių ir naftotiekių (produktotiekių) apsaugos zonos (III skyrius, penktasis skirsnis)	0.1405	-	0.1405	
468	8907/0005:193	4400-1588-9440	Širvintų r. sav., Jauniūnų sen., Jauniūnų k.	2008-06-04	Preliminarūs matavimai	Magistralinių dujotiekių ir naftotiekių (produktotiekių) apsaugos zonos (III skyrius, penktasis skirsnis)	1.1400	Magistralinių dujotiekių ir naftotiekių (produktotiekių) apsaugos zonos (III skyrius, penktasis skirsnis)	0.1094	-	0.1094	
469	8907/0005:104	4400-0367-8508	Širvintų r. sav., Jauniūnų sen., Jauniūnų k.	2004-08-05	Preliminarūs matavimai	Magistralinių dujotiekių ir naftotiekių (produktotiekių) apsaugos zonos (III skyrius, penktasis skirsnis)	0.2513	Magistralinių dujotiekių ir naftotiekių (produktotiekių) apsaugos zonos (III skyrius, penktasis skirsnis)	0.2510	-	0.2510	
470	8907/0005:81	8907-0005-0081	Širvintų r. sav., Jauniūnų sen., Jauniūnų k.	2000-03-01	Preliminarūs matavimai	Magistralinių dujotiekių ir naftotiekių (produktotiekių) apsaugos zonos (III skyrius, penktasis skirsnis)	-	Magistralinių dujotiekių ir naftotiekių (produktotiekių) apsaugos zonos (III skyrius, penktasis skirsnis)	1.2450	-	1.2450	

471	8907/0005:230	4400-2103-3029	Širvintų r. sav., Jauniūnų sen., Jauniūnų k.	2010-11-03	Preliminarūs matavimai	Magistralinių dujotiekių ir naftotiekių (produktotiekių) apsaugos zonos (III skyrius, penktasis skirsnis)	0.1600	Magistralinių dujotiekių ir naftotiekių (produktotiekių) apsaugos zonos (III skyrius, penktasis skirsnis)	0.1806	-	0.1806
472	8907/0005:238	4400-2127-4368	Širvintų r. sav., Jauniūnų sen., Jauniūnų k.	2011-01-06	Preliminarūs matavimai	Magistralinių dujotiekių ir naftotiekių (produktotiekių) apsaugos zonos (III skyrius, penktasis skirsnis)	0.2100	Magistralinių dujotiekių ir naftotiekių (produktotiekių) apsaugos zonos (III skyrius, penktasis skirsnis)	0.4103	-	0.4103
473	8907/0005:229	4400-2093-7891	Širvintų r. sav., Jauniūnų sen., Jauniūnų k.	2010-10-05	Preliminarūs matavimai	Magistralinių dujotiekių ir naftotiekių (produktotiekių) apsaugos zonos (III skyrius, penktasis skirsnis)	0.1300	Magistralinių dujotiekių ir naftotiekių (produktotiekių) apsaugos zonos (III skyrius, penktasis skirsnis)	0.1275	-	0.1275
474	8907/0005:45	8907-0005-0045	Širvintų r. sav., Jauniūnų sen., Jauniūnų k.	1994-10-26	Preliminarūs matavimai	-	-	Magistralinių dujotiekių ir naftotiekių (produktotiekių) apsaugos zonos (III skyrius, penktasis skirsnis)	0.3856	-	0.3856
475	8907/0005:213	4400-1809-5057	Širvintų r. sav., Jauniūnų sen., Jauniūnų k.	2009-01-28	Preliminarūs matavimai	-	-	Magistralinių dujotiekių ir naftotiekių (produktotiekių) apsaugos zonos (III skyrius, penktasis skirsnis)	0.1494	-	0.1494
476	8907/0005:44	8907-0005-0044	Širvintų r. sav., Jauniūnų sen., Jauniūnų k.	1994-03-25	Kadastriniai matavimai (LKS-94)	Magistralinių dujotiekių ir naftotiekių (produktotiekių) apsaugos zonos (III skyrius, penktasis skirsnis)	0.4572	Magistralinių dujotiekių ir naftotiekių (produktotiekių) apsaugos zonos (III skyrius, penktasis skirsnis)	0.4581	-	0.4581
477	8907/0005:1	8907-0005-0001	Širvintų r. sav., Jauniūnų sen., Jauniūnų k.	1993-04-20	Kadastriniai matavimai (LKS-94)	Magistralinių dujotiekių ir naftotiekių (produktotiekių) apsaugos zonos (III skyrius, penktasis skirsnis)	1.8464	Magistralinių dujotiekių ir naftotiekių (produktotiekių) apsaugos zonos (III skyrius, penktasis skirsnis)	1.8278	-	1.8278
						-	-	Elektros tinklų apsaugos zonos (III skyrius, ketvirtasis skirsnis)	0.0125	-	0.0125
478	8907/0005:61	8907-0005-0061	Širvintų r. sav., Jauniūnų sen., Jauniūnų k.	1998-04-24	Preliminarūs matavimai	Magistralinių dujotiekių ir naftotiekių (produktotiekių) apsaugos zonos (III skyrius, penktasis skirsnis)	-	Magistralinių dujotiekių ir naftotiekių (produktotiekių) apsaugos zonos (III skyrius, penktasis skirsnis)	0.9793	-	0.9793
479	8907/0005:60	8907-0005-0060	Širvintų r. sav., Jauniūnų sen., Jauniūnų k.	1998-04-23	Preliminarūs matavimai	Magistralinių dujotiekių ir naftotiekių (produktotiekių) apsaugos zonos (III skyrius, penktasis skirsnis)	-	Magistralinių dujotiekių ir naftotiekių (produktotiekių) apsaugos zonos (III skyrius, penktasis skirsnis)	0.3866	-	0.3866
480	8907/0005:164	4400-0999-1271	Širvintų r. sav., Jauniūnų sen., Jauniūnų k., Upės g. 5	2006-12-07	Preliminarūs matavimai	Magistralinių dujotiekių ir naftotiekių (produktotiekių) apsaugos zonos (III skyrius, penktasis skirsnis)	0.7800	Magistralinių dujotiekių ir naftotiekių (produktotiekių) apsaugos zonos (III skyrius, penktasis skirsnis)	1.2729	-	1.2729
481	8907/0005:86	8907-0005-0086	Širvintų r. sav., Jauniūnų sen., Jauniūnų k.	2002-09-30	Preliminarūs matavimai	-	-	Magistralinių dujotiekių ir naftotiekių (produktotiekių) apsaugos zonos (III skyrius, penktasis skirsnis)	1.4896	-	1.4896
						-	-	Elektros tinklų apsaugos zonos (III skyrius, ketvirtasis skirsnis)	0.0003	-	0.0003
482	8905/0001:109	8905-0001-0109	Širvintų r. sav., Jauniūnų sen., Turlojiškių k.	1994-11-16	Preliminarūs matavimai	Magistralinių dujotiekių ir naftotiekių (produktotiekių) apsaugos zonos (III skyrius, penktasis skirsnis)	0.8091	Magistralinių dujotiekių ir naftotiekių (produktotiekių) apsaugos zonos (III skyrius, penktasis skirsnis)	0.8127	-	0.8127
						Elektros tinklų apsaugos zonos (III skyrius, ketvirtasis skirsnis)	1.1700	Elektros tinklų apsaugos zonos (III skyrius, ketvirtasis skirsnis)	0.0119	-	1.1819
483	8905/0001:374	4400-0741-8017	Širvintų r. sav., Jauniūnų sen., Turlojiškių k.	2005-12-02	Kadastriniai matavimai (LKS-94)	Magistralinių dujotiekių ir naftotiekių (produktotiekių) apsaugos zonos (III skyrius, penktasis skirsnis)	0.4127	Magistralinių dujotiekių ir naftotiekių (produktotiekių) apsaugos zonos (III skyrius, penktasis skirsnis)	0.4202	-	0.4202
484	8905/0001:169	4400-2819-8549	Širvintų r. sav., Jauniūnų sen., Turlojiškių k.	2013-11-25	Kadastriniai matavimai (LKS-94)	Magistralinių dujotiekių ir naftotiekių (produktotiekių) apsaugos zonos (III skyrius, penktasis skirsnis)	0.2825	Magistralinių dujotiekių ir naftotiekių (produktotiekių) apsaugos zonos (III skyrius, penktasis skirsnis)	0.2825	-	0.2825
485	8905/0001:372	4400-0735-4318	Širvintų r. sav., Jauniūnų sen., Turlojiškių k.	2005-11-24	Kadastriniai matavimai (LKS-94)	Magistralinių dujotiekių ir naftotiekių (produktotiekių) apsaugos zonos (III skyrius, penktasis skirsnis)	0.5412	Magistralinių dujotiekių ir naftotiekių (produktotiekių) apsaugos zonos (III skyrius, penktasis skirsnis)	0.5410	-	0.5410
						Elektros tinklų apsaugos zonos (III skyrius, ketvirtasis skirsnis)	0.2333	Elektros tinklų apsaugos zonos (III skyrius, ketvirtasis skirsnis)	0.0003	-	0.2336
486	8905/0001:376	4400-0741-9472	Širvintų r. sav., Jauniūnų sen., Turlojiškių k. 3	2005-12-02	Kadastriniai matavimai (LKS-94)	Magistralinių dujotiekių ir naftotiekių (produktotiekių) apsaugos zonos (III skyrius, penktasis skirsnis)	0.2345	Magistralinių dujotiekių ir naftotiekių (produktotiekių) apsaugos zonos (III skyrius, penktasis skirsnis)	0.2323	-	0.2323
						-	-	Elektros tinklų apsaugos zonos (III skyrius, ketvirtasis skirsnis)	0.0031	-	0.0031
487	8905/0001:38	8905-0001-0038	Širvintų r. sav., Jauniūnų sen., Turlojiškių k.	2002-11-08	Kadastriniai matavimai (LKS-94)	Magistralinių dujotiekių ir naftotiekių (produktotiekių) apsaugos zonos (III skyrius, penktasis skirsnis)	0.1518	Magistralinių dujotiekių ir naftotiekių (produktotiekių) apsaugos zonos (III skyrius, penktasis skirsnis)	0.1497	-	0.1497

488	8905/0001:347	4400-0656-1962	Širvintų r. sav., Jauniūnų sen., Turlojiškių k.	2005-08-10	Kadastriniai matavimai (LKS-94)	Magistralinių dujotiekių ir naftotiekių (produktotiekių) apsaugos zonos (III skyrius, penktasis skirsnis)	0.1223	Magistralinių dujotiekių ir naftotiekių (produktotiekių) apsaugos zonos (III skyrius, penktasis skirsnis)	0.1217	-	0.1217
489	8905/0001:410	4400-1065-1044	Širvintų r. sav., Jauniūnų sen., Turlojiškių k.	2007-03-26	Preliminarūs matavimai	Magistralinių dujotiekių ir naftotiekių (produktotiekių) apsaugos zonos (III skyrius, penktasis skirsnis)	0.3200	Magistralinių dujotiekių ir naftotiekių (produktotiekių) apsaugos zonos (III skyrius, penktasis skirsnis)	0.4051	-	0.4051
490	8905/0001:458	4400-1486-4801	Širvintų r. sav., Jauniūnų sen., Turlojiškių k.	2008-01-24	Preliminarūs matavimai	Magistralinių dujotiekių ir naftotiekių (produktotiekių) apsaugos zonos (III skyrius, penktasis skirsnis)	0.2500	Magistralinių dujotiekių ir naftotiekių (produktotiekių) apsaugos zonos (III skyrius, penktasis skirsnis)	0.2199	-	0.2199
491	8905/0001:270	4400-0157-3059	Širvintų r. sav., Jauniūnų sen., Turlojiškių k.	2003-12-08	Preliminarūs matavimai	Magistralinių dujotiekių ir naftotiekių (produktotiekių) apsaugos zonos (III skyrius, penktasis skirsnis)	0.1862	Magistralinių dujotiekių ir naftotiekių (produktotiekių) apsaugos zonos (III skyrius, penktasis skirsnis)	0.1863	-	0.1863
492	8905/0001:271	4400-0157-3315	Širvintų r. sav., Jauniūnų sen., Turlojiškių k.	2003-12-08	Preliminarūs matavimai	Magistralinių dujotiekių ir naftotiekių (produktotiekių) apsaugos zonos (III skyrius, penktasis skirsnis)	3.5617	Magistralinių dujotiekių ir naftotiekių (produktotiekių) apsaugos zonos (III skyrius, penktasis skirsnis)	3.5556	-	3.5556
493	8905/0001:213	8905-0001-0213	Širvintų r. sav., Jauniūnų sen., Turlojiškių k.	2002-07-17	Preliminarūs matavimai	Magistralinių dujotiekių ir naftotiekių (produktotiekių) apsaugos zonos (III skyrius, penktasis skirsnis)	-	Magistralinių dujotiekių ir naftotiekių (produktotiekių) apsaugos zonos (III skyrius, penktasis skirsnis)	0.5562	-	0.5562
494	8905/0001:403	4400-0946-9261	Širvintų r. sav., Jauniūnų sen., Variekos k.	2006-09-22	Preliminarūs matavimai	Magistralinių dujotiekių ir naftotiekių (produktotiekių) apsaugos zonos (III skyrius, penktasis skirsnis)	0.9100	Magistralinių dujotiekių ir naftotiekių (produktotiekių) apsaugos zonos (III skyrius, penktasis skirsnis)	1.2733	-	1.2733
						-	-	Elektros tinklų apsaugos zonos (III skyrius, ketvirtasis skirsnis)	0.0067	-	0.0067
495	8905/0001:324	4400-0453-1819	Širvintų r. sav., Jauniūnų sen., Variekos k.	2004-11-22	Kadastriniai matavimai (LKS-94)	Magistralinių dujotiekių ir naftotiekių (produktotiekių) apsaugos zonos (III skyrius, penktasis skirsnis)	1.1500	Magistralinių dujotiekių ir naftotiekių (produktotiekių) apsaugos zonos (III skyrius, penktasis skirsnis)	1.1957	-	1.1957
496	8905/0001:433	4400-1175-4504	Širvintų r. sav., Jauniūnų sen., Variekos k.	2007-08-01	Preliminarūs matavimai	Magistralinių dujotiekių ir naftotiekių (produktotiekių) apsaugos zonos (III skyrius, penktasis skirsnis)	0.2400	Magistralinių dujotiekių ir naftotiekių (produktotiekių) apsaugos zonos (III skyrius, penktasis skirsnis)	0.4027	-	0.4027
497	8905/0001:373	4400-0735-7164	Širvintų r. sav., Jauniūnų sen., Variekos k.	2005-11-25	Preliminarūs matavimai	Magistralinių dujotiekių ir naftotiekių (produktotiekių) apsaugos zonos (III skyrius, penktasis skirsnis)	1.1148	Magistralinių dujotiekių ir naftotiekių (produktotiekių) apsaugos zonos (III skyrius, penktasis skirsnis)	1.1133	-	1.1133
						-	-	Elektros tinklų apsaugos zonos (III skyrius, ketvirtasis skirsnis)	0.0003	-	0.0003
498	8905/0001:51	8905-0001-0051	Širvintų r. sav., Jauniūnų sen., Gudulinės k.	1999-02-11	Kadastriniai matavimai (LKS-94)	Magistralinių dujotiekių ir naftotiekių (produktotiekių) apsaugos zonos (III skyrius, penktasis skirsnis)	3.5180	Magistralinių dujotiekių ir naftotiekių (produktotiekių) apsaugos zonos (III skyrius, penktasis skirsnis)	3.5115	-	3.5115
499	8905/0001:54	8905-0001-0054	Širvintų r. sav., Jauniūnų sen., Gudulinės k.	1997-06-30	Kadastriniai matavimai (LKS-94)	Magistralinių dujotiekių ir naftotiekių (produktotiekių) apsaugos zonos (III skyrius, penktasis skirsnis)	0.4654	Magistralinių dujotiekių ir naftotiekių (produktotiekių) apsaugos zonos (III skyrius, penktasis skirsnis)	0.4654	-	0.4654
500	8905/0001:209	8905-0001-0209	Širvintų r. sav., Jauniūnų sen., Gudulinės k., Meiliakalnio g. 3	2001-07-10	Kadastriniai matavimai (LKS-94)	Magistralinių dujotiekių ir naftotiekių (produktotiekių) apsaugos zonos (III skyrius, penktasis skirsnis)	0.0363	Magistralinių dujotiekių ir naftotiekių (produktotiekių) apsaugos zonos (III skyrius, penktasis skirsnis)	0.0369	-	0.0369
501	8905/0001:164	8905-0001-0164	Širvintų r. sav., Jauniūnų sen., Gudulinės k.	1997-10-31	Kadastriniai matavimai (LKS-94)	Magistralinių dujotiekių ir naftotiekių (produktotiekių) apsaugos zonos (III skyrius, penktasis skirsnis)	0.2623	Magistralinių dujotiekių ir naftotiekių (produktotiekių) apsaugos zonos (III skyrius, penktasis skirsnis)	0.2623	-	0.2623
						-	-	Elektros tinklų apsaugos zonos (III skyrius, ketvirtasis skirsnis)	0.0025	-	0.0025
502	8905/0001:165	8905-0001-0165	Širvintų r. sav., Jauniūnų sen., Gudulinės k.	1997-10-31	Kadastriniai matavimai (LKS-94)	Magistralinių dujotiekių ir naftotiekių (produktotiekių) apsaugos zonos (III skyrius, penktasis skirsnis)	0.3414	Magistralinių dujotiekių ir naftotiekių (produktotiekių) apsaugos zonos (III skyrius, penktasis skirsnis)	0.3413	-	0.3413
						Elektros tinklų apsaugos zonos (III skyrius, ketvirtasis skirsnis)	0.0426	Elektros tinklų apsaugos zonos (III skyrius, ketvirtasis skirsnis)	0.0022	-	0.0448
503	8905/0001:261	4400-0137-2850	Širvintų r. sav., Jauniūnų sen., Gudulinės k.	2003-11-16	Preliminarūs matavimai	Magistralinių dujotiekių ir naftotiekių (produktotiekių) apsaugos zonos (III skyrius, penktasis skirsnis)	0.7500	Magistralinių dujotiekių ir naftotiekių (produktotiekių) apsaugos zonos (III skyrius, penktasis skirsnis)	0.8274	-	0.8274
						-	-	Elektros tinklų apsaugos zonos (III skyrius, ketvirtasis skirsnis)	0.0101	-	0.0101
504	8905/7001:5	4400-4935-2720	Širvintų r. sav., Širvintų r. sav. teritorija	2018-04-19	Kadastriniai matavimai (LKS-94)	Magistralinių dujotiekių ir naftotiekių (produktotiekių) apsaugos zonos (III skyrius, penktasis skirsnis)	0.1730	Magistralinių dujotiekių ir naftotiekių (produktotiekių) apsaugos zonos (III skyrius, penktasis skirsnis)	0.1730	-	0.1730

505	8905/0001:212	8905-0001-0212	Širvintų r. sav., Jauniūnų sen., Gudulinės k., Meiliakalnio g. 2D	2001-09-26	Kadastriniai matavimai (LKS-94)	Magistralinių dujotiekių ir naftotiekių (produktotiekių) apsaugos zonos (III skyrius, penktasis skirsnis)	1.0708	Magistralinių dujotiekių ir naftotiekių (produktotiekių) apsaugos zonos (III skyrius, penktasis skirsnis)	0.9578	-	0.9578
						-	-	Elektros tinklų apsaugos zonos (III skyrius, ketvirtasis skirsnis)	0.0015	-	0.0015
506	8905/0001:240	4400-0086-4826	Širvintų r. sav., Jauniūnų sen., Gudulinės k., Meiliakalnio g. 2C	2003-09-14	Kadastriniai matavimai (LKS-94)	Magistralinių dujotiekių ir naftotiekių (produktotiekių) apsaugos zonos (III skyrius, penktasis skirsnis)	0.0659	Magistralinių dujotiekių ir naftotiekių (produktotiekių) apsaugos zonos (III skyrius, penktasis skirsnis)	0.0659	-	0.0659
507	8905/0001:241	4400-0086-4830	Širvintų r. sav., Jauniūnų sen., Gudulinės k., Meiliakalnio g. 2B	2003-09-14	Kadastriniai matavimai (LKS-94)	Magistralinių dujotiekių ir naftotiekių (produktotiekių) apsaugos zonos (III skyrius, penktasis skirsnis)	0.0148	Magistralinių dujotiekių ir naftotiekių (produktotiekių) apsaugos zonos (III skyrius, penktasis skirsnis)	0.0148	-	0.0148
508	8905/0001:383	4400-0799-2814	Širvintų r. sav., Jauniūnų sen., Gudulinės k.	2006-02-22	Kadastriniai matavimai (LKS-94)	Magistralinių dujotiekių ir naftotiekių (produktotiekių) apsaugos zonos (III skyrius, penktasis skirsnis)	0.6950	Magistralinių dujotiekių ir naftotiekių (produktotiekių) apsaugos zonos (III skyrius, penktasis skirsnis)	0.6995	-	0.6995
509	8905/0001:389	4400-0799-3899	Širvintų r. sav., Jauniūnų sen., Gudulinės k.	2006-02-22	Kadastriniai matavimai (LKS-94)	Magistralinių dujotiekių ir naftotiekių (produktotiekių) apsaugos zonos (III skyrius, penktasis skirsnis)	0.5500	Magistralinių dujotiekių ir naftotiekių (produktotiekių) apsaugos zonos (III skyrius, penktasis skirsnis)	0.5620	-	0.5620
510	8905/0001:177	8905-0001-0177	Širvintų r. sav., Jauniūnų sen., Gudulinės k.	1999-02-08	Kadastriniai matavimai (LKS-94)	Magistralinių dujotiekių ir naftotiekių (produktotiekių) apsaugos zonos (III skyrius, penktasis skirsnis)	1.4143	Magistralinių dujotiekių ir naftotiekių (produktotiekių) apsaugos zonos (III skyrius, penktasis skirsnis)	1.5249	-	1.5249
511	8905/0001:89	8905-0001-0089	Širvintų r. sav., Jauniūnų sen., Gudulinės k.	1994-11-14	Kadastriniai matavimai (LKS-94)	Magistralinių dujotiekių ir naftotiekių (produktotiekių) apsaugos zonos (III skyrius, penktasis skirsnis)	0.4296	Magistralinių dujotiekių ir naftotiekių (produktotiekių) apsaugos zonos (III skyrius, penktasis skirsnis)	0.4363	-	0.4363
512	8905/0001:902	4400-4589-6837	Širvintų r. sav., Jauniūnų sen., Gudulinės k.	2017-05-03	Kadastriniai matavimai (LKS-94)	Magistralinių dujotiekių ir naftotiekių (produktotiekių) apsaugos zonos (III skyrius, penktasis skirsnis)	0.8501	Magistralinių dujotiekių ir naftotiekių (produktotiekių) apsaugos zonos (III skyrius, penktasis skirsnis)	0.8499	-	0.8499
513	8905/0001:88	8905-0001-0088	Širvintų r. sav., Jauniūnų sen., Gudulinės k., Meiliakalnio g. 4	1994-05-31	Preliminarūs matavimai	Magistralinių dujotiekių ir naftotiekių (produktotiekių) apsaugos zonos (III skyrius, penktasis skirsnis)	-	Magistralinių dujotiekių ir naftotiekių (produktotiekių) apsaugos zonos (III skyrius, penktasis skirsnis)	1.0206	-	1.0206
514	8905/0001:244	4400-0098-7175	Širvintų r. sav., Jauniūnų sen., Gudulinės k.	2003-09-30	Preliminarūs matavimai	Magistralinių dujotiekių ir naftotiekių (produktotiekių) apsaugos zonos (III skyrius, penktasis skirsnis)	0.5700	Magistralinių dujotiekių ir naftotiekių (produktotiekių) apsaugos zonos (III skyrius, penktasis skirsnis)	0.9324	-	0.9324
515	8905/0001:643	4400-1990-0524	Širvintų r. sav., Jauniūnų sen., Gudulinės k.	2009-11-02	Kadastriniai matavimai (LKS-94)	Magistralinių dujotiekių ir naftotiekių (produktotiekių) apsaugos zonos (III skyrius, penktasis skirsnis)	0.6434	Magistralinių dujotiekių ir naftotiekių (produktotiekių) apsaugos zonos (III skyrius, penktasis skirsnis)	0.6441	-	0.6441
516	8905/0001:1271	4400-5780-6696	Širvintų r. sav., Jauniūnų sen., Gudulinės k.	2022-08-11	Kadastriniai matavimai (LKS-94)	Magistralinių dujotiekių ir naftotiekių (produktotiekių) apsaugos zonos (III skyrius, penktasis skirsnis)	0.3598	Magistralinių dujotiekių ir naftotiekių (produktotiekių) apsaugos zonos (III skyrius, penktasis skirsnis)	0.3528	-	0.3528
517	8905/0001:1270	4400-5780-6730	Širvintų r. sav., Jauniūnų sen., Gudulinės k.	2022-08-11	Kadastriniai matavimai (LKS-94)	Magistralinių dujotiekių ir naftotiekių (produktotiekių) apsaugos zonos (III skyrius, penktasis skirsnis)	0.4799	Magistralinių dujotiekių ir naftotiekių (produktotiekių) apsaugos zonos (III skyrius, penktasis skirsnis)	0.4904	-	0.4904
						-	-	Elektros tinklų apsaugos zonos (III skyrius, ketvirtasis skirsnis)	0.0124	-	0.0124
518	8905/0001:23	8905-0001-0023	Širvintų r. sav., Jauniūnų sen., Gudulinės k., Meiliakalnio g. 6	1995-02-02	Preliminarūs matavimai	Magistralinių dujotiekių ir naftotiekių (produktotiekių) apsaugos zonos (III skyrius, penktasis skirsnis)	3.2636	Magistralinių dujotiekių ir naftotiekių (produktotiekių) apsaugos zonos (III skyrius, penktasis skirsnis)	3.2636	-	3.2636
						-	-	Elektros tinklų apsaugos zonos (III skyrius, ketvirtasis skirsnis)	0.0003	-	0.0003
519	8905/0001:283	4400-0202-0626	Širvintų r. sav., Jauniūnų sen., Gudulinės k.	2004-02-02	Preliminarūs matavimai	Magistralinių dujotiekių ir naftotiekių (produktotiekių) apsaugos zonos (III skyrius, penktasis skirsnis)	0.5289	Magistralinių dujotiekių ir naftotiekių (produktotiekių) apsaugos zonos (III skyrius, penktasis skirsnis)	0.5287	-	0.5287
520	8905/0001:456	4400-1486-4623	Širvintų r. sav., Jauniūnų sen., Gudulinės k.	2008-01-24	Preliminarūs matavimai	Magistralinių dujotiekių ir naftotiekių (produktotiekių) apsaugos zonos (III skyrius, penktasis skirsnis)	0.1900	Magistralinių dujotiekių ir naftotiekių (produktotiekių) apsaugos zonos (III skyrius, penktasis skirsnis)	0.2600	-	0.2600
521	8905/0002:415	4400-2100-3029	Širvintų r. sav., Jauniūnų sen., Medžiukų k.	2010-10-25	Preliminarūs matavimai	Magistralinių dujotiekių ir naftotiekių (produktotiekių) apsaugos zonos (III skyrius, penktasis skirsnis)	2.2500	Magistralinių dujotiekių ir naftotiekių (produktotiekių) apsaugos zonos (III skyrius, penktasis skirsnis)	2.5205	-	2.5205
						-	-	Elektros tinklų apsaugos zonos (III skyrius, ketvirtasis skirsnis)	0.0006	-	0.0006
522	8905/0002:301	4400-1455-6080	Širvintų r. sav., Jauniūnų sen., Medžiukų k.	2007-12-14	Preliminarūs matavimai	Magistralinių dujotiekių ir naftotiekių (produktotiekių) apsaugos zonos (III skyrius, penktasis skirsnis)	0.5100	Magistralinių dujotiekių ir naftotiekių (produktotiekių) apsaugos zonos (III skyrius, penktasis skirsnis)	0.9170	-	0.9170

523	8905/0002:145	4400-0741-7896	Širvintų r. sav., Jauniūnų sen., Medžiukų k.	2005-12-02	Preliminarūs matavimai	Magistralinių dujotiekių ir naftotiekių (produktotiekių) apsaugos zonos (III skyrius, penktasis skirsnis)	0.2961	Magistralinių dujotiekių ir naftotiekių (produktotiekių) apsaugos zonos (III skyrius, penktasis skirsnis)	0.2962	-	0.2962
524	8905/0001:172	8905-0001-0172	Širvintų r. sav., Jauniūnų sen., Medžiukų k.	1998-10-29	Preliminarūs matavimai	Magistralinių dujotiekių ir naftotiekių (produktotiekių) apsaugos zonos (III skyrius, penktasis skirsnis)	0.9600	Magistralinių dujotiekių ir naftotiekių (produktotiekių) apsaugos zonos (III skyrius, penktasis skirsnis)	0.4625	-	0.4625
525	8905/0002:19	8905-0002-0019	Širvintų r. sav., Jauniūnų sen., Medžiukų k.	2003-04-01	Preliminarūs matavimai	Magistralinių dujotiekių ir naftotiekių (produktotiekių) apsaugos zonos (III skyrius, penktasis skirsnis)	2.0000	Magistralinių dujotiekių ir naftotiekių (produktotiekių) apsaugos zonos (III skyrius, penktasis skirsnis)	2.4837	-	2.4837
526	8905/0002:120	4400-0304-6219	Širvintų r. sav., Jauniūnų sen., Klonėnų vs.	2004-05-22	Preliminarūs matavimai	Magistralinių dujotiekių ir naftotiekių (produktotiekių) apsaugos zonos (III skyrius, penktasis skirsnis)	0.1500	Magistralinių dujotiekių ir naftotiekių (produktotiekių) apsaugos zonos (III skyrius, penktasis skirsnis)	0.1061	-	0.1061
527	8905/0002:123	4400-0324-3318	Širvintų r. sav., Jauniūnų sen., Klonėnų vs.	2004-06-12	Preliminarūs matavimai	Magistralinių dujotiekių ir naftotiekių (produktotiekių) apsaugos zonos (III skyrius, penktasis skirsnis)	0.2000	Magistralinių dujotiekių ir naftotiekių (produktotiekių) apsaugos zonos (III skyrius, penktasis skirsnis)	0.1513	-	0.1513
528	8905/0002:121	4400-0304-6508	Širvintų r. sav., Jauniūnų sen., Klonėnų vs.	2004-05-22	Preliminarūs matavimai	Magistralinių dujotiekių ir naftotiekių (produktotiekių) apsaugos zonos (III skyrius, penktasis skirsnis)	0.1500	Magistralinių dujotiekių ir naftotiekių (produktotiekių) apsaugos zonos (III skyrius, penktasis skirsnis)	0.0963	-	0.0963
529	8905/0002:119	4400-0304-6062	Širvintų r. sav., Jauniūnų sen., Klonėnų vs.	2004-05-22	Preliminarūs matavimai	Magistralinių dujotiekių ir naftotiekių (produktotiekių) apsaugos zonos (III skyrius, penktasis skirsnis)	0.1500	Magistralinių dujotiekių ir naftotiekių (produktotiekių) apsaugos zonos (III skyrius, penktasis skirsnis)	0.0677	-	0.0677
530	8905/0002:304	4400-1464-6012	Širvintų r. sav., Jauniūnų sen., Klonėnų vs.	2007-12-27	Preliminarūs matavimai	Magistralinių dujotiekių ir naftotiekių (produktotiekių) apsaugos zonos (III skyrius, penktasis skirsnis)	0.3200	Magistralinių dujotiekių ir naftotiekių (produktotiekių) apsaugos zonos (III skyrius, penktasis skirsnis)	0.4620	-	0.4620
531	8905/0002:254	4400-1080-0245	Širvintų r. sav., Jauniūnų sen., Klonėnų vs.	2007-04-17	Preliminarūs matavimai	Magistralinių dujotiekių ir naftotiekių (produktotiekių) apsaugos zonos (III skyrius, penktasis skirsnis)	0.5300	Magistralinių dujotiekių ir naftotiekių (produktotiekių) apsaugos zonos (III skyrius, penktasis skirsnis)	0.8969	-	0.8969
532	8905/0002:446	4400-2331-3411	Širvintų r. sav., Jauniūnų sen., Klonėnų vs.	2012-03-29	Kadastriniai matavimai (LKS-94)	Magistralinių dujotiekių ir naftotiekių (produktotiekių) apsaugos zonos (III skyrius, penktasis skirsnis)	1.0950	Magistralinių dujotiekių ir naftotiekių (produktotiekių) apsaugos zonos (III skyrius, penktasis skirsnis)	1.1085	-	1.1085
533	8905/0002:334	4400-1613-6540	Širvintų r. sav., Jauniūnų sen., Klonėnų vs.	2008-07-14	Preliminarūs matavimai	Magistralinių dujotiekių ir naftotiekių (produktotiekių) apsaugos zonos (III skyrius, penktasis skirsnis)	0.5100	Magistralinių dujotiekių ir naftotiekių (produktotiekių) apsaugos zonos (III skyrius, penktasis skirsnis)	0.3584	-	0.3584
534	8905/0002:21	8905-0002-0021	Širvintų r. sav., Jauniūnų sen., Klonėnų vs. 1A	2003-05-06	Kadastriniai matavimai (LKS-94)	Magistralinių dujotiekių ir naftotiekių (produktotiekių) apsaugos zonos (III skyrius, penktasis skirsnis)	0.2822	Magistralinių dujotiekių ir naftotiekių (produktotiekių) apsaugos zonos (III skyrius, penktasis skirsnis)	0.2768	-	0.2768
535	8905/0002:615	4400-5366-3626	Širvintų r. sav., Jauniūnų sen., Klonėnų vs.	2020-03-02	Kadastriniai matavimai (LKS-94)	Magistralinių dujotiekių ir naftotiekių (produktotiekių) apsaugos zonos (III skyrius, penktasis skirsnis)	0.2781	Magistralinių dujotiekių ir naftotiekių (produktotiekių) apsaugos zonos (III skyrius, penktasis skirsnis)	0.2781	-	0.2781
						Elektros tinklų apsaugos zonos (III skyrius, ketvirtasis skirsnis)	0.0546	Elektros tinklų apsaugos zonos (III skyrius, ketvirtasis skirsnis)	0.0006	-	0.0552
536	8905/0002:403	4400-2025-5312	Širvintų r. sav., Jauniūnų sen., Klonėnų vs. 1B	2010-02-22	Kadastriniai matavimai (LKS-94)	Magistralinių dujotiekių ir naftotiekių (produktotiekių) apsaugos zonos (III skyrius, penktasis skirsnis)	2.0589	Magistralinių dujotiekių ir naftotiekių (produktotiekių) apsaugos zonos (III skyrius, penktasis skirsnis)	2.0513	-	2.0513
537	8905/0002:103	4400-0086-4595	Širvintų r. sav., Jauniūnų sen., Klonėnų vs.	2003-09-14	Preliminarūs matavimai	Magistralinių dujotiekių ir naftotiekių (produktotiekių) apsaugos zonos (III skyrius, penktasis skirsnis)	0.4527	Magistralinių dujotiekių ir naftotiekių (produktotiekių) apsaugos zonos (III skyrius, penktasis skirsnis)	0.4527	-	0.4527
538	8905/7001:4	4400-4408-6842	Širvintų r. sav., Širvintų r. sav. teritorija	2016-11-28	Kadastriniai matavimai (LKS-94)	Magistralinių dujotiekių ir naftotiekių (produktotiekių) apsaugos zonos (III skyrius, penktasis skirsnis)	0.2002	Magistralinių dujotiekių ir naftotiekių (produktotiekių) apsaugos zonos (III skyrius, penktasis skirsnis)	0.2250	-	0.2250
						Elektros tinklų apsaugos zonos (III skyrius, ketvirtasis skirsnis)	0.9086	Elektros tinklų apsaugos zonos (III skyrius, ketvirtasis skirsnis)	0.0003	-	0.9089
539	8905/0004:502	4400-1846-7211	Širvintų r. sav., Jauniūnų sen., Klonėnų vs. 1	2009-04-21	Kadastriniai matavimai (LKS-94)	Magistralinių dujotiekių ir naftotiekių (produktotiekių) apsaugos zonos (III skyrius, penktasis skirsnis)	0.6608	Magistralinių dujotiekių ir naftotiekių (produktotiekių) apsaugos zonos (III skyrius, penktasis skirsnis)	0.5716	-	0.5716
540	8905/0002:144	4400-0741-7841	Širvintų r. sav., Jauniūnų sen., Klonėnų vs.	2005-12-02	Kadastriniai matavimai (LKS-94)	Magistralinių dujotiekių ir naftotiekių (produktotiekių) apsaugos zonos (III skyrius, penktasis skirsnis)	0.0073	Magistralinių dujotiekių ir naftotiekių (produktotiekių) apsaugos zonos (III skyrius, penktasis skirsnis)	0.0073	-	0.0073
541	8907/0005:106	4400-0367-8662	Širvintų r. sav., Jauniūnų sen., Graužių k.	2004-08-05	Preliminarūs matavimai	-	-	Elektros tinklų apsaugos zonos (III skyrius, ketvirtasis skirsnis)	0.0010	-	0.0010

542	8907/7001:3	4400-4937-2267	Širvintų r. sav., Širvintų r. sav. teritorija	2018-04-18	Kadastriniai matavimai (LKS-94)	Magistralinių dujotiekių ir naftotiekių (produktotiekių) apsaugos zonos (III skyrius, penktasis skirsnis)	0.4439	Magistralinių dujotiekių ir naftotiekių (produktotiekių) apsaugos zonos (III skyrius, penktasis skirsnis)	0.4564	-	0.4564
						Elektros tinklų apsaugos zonos (III skyrius, ketvirtasis skirsnis)	0.1077	Elektros tinklų apsaugos zonos (III skyrius, ketvirtasis skirsnis)	0.0094	-	0.1171
543	8901/7001:15	4400-5685-9942	Širvintų r. sav., Širvintų r. sav. teritorija	2023-05-29	Kadastriniai matavimai (LKS-94)	Magistralinių dujotiekių ir naftotiekių (produktotiekių) apsaugos zonos (III skyrius, penktasis skirsnis)	-	Magistralinių dujotiekių ir naftotiekių (produktotiekių) apsaugos zonos (III skyrius, penktasis skirsnis)	0.1556	-	0.1556
<b>Bendras žemės sklypų, kuriems planu nustatomos MD ir naftotiekių (produktotiekių) apsaugos zonos (III skyrius, penktasis skirsnis) (kodas 107) plotas, ha</b>									26.0427		
<b>Bendras žemės sklypų, kuriems įregistruotos (esamos), bet planu tikslinamos MD ir naftotiekių (produktotiekių) apsaugos zonos (III skyrius, penktasis skirsnis) (kodas 107) plotas, ha</b>									350.1641		
<b>Bendras žemės sklypų, kuriems nustatytos ir įregistruotos MD ir naftotiekių (produktotiekių) apsaugos zonos (III skyrius, penktasis skirsnis) (kodas 107) plotas, ha</b>									18.0045		
<b>Bendras žemės sklypų, kuriems planu nustatomos elektros tinklų apsaugos zonos (III skyrius, ketvirtasis skirsnis) (kodas 106) plotas, ha</b>									1.4905		

**2 lentelė. Laisvos valstybinės žemės teritorijos, kuriose nustatomos MD, elektros tinklų apsaugos zonos**

Nesuformuoto žemės sklypo Eil. Nr.	Kadastro vietovė	Planuojamos apsaugos zonos pavadinimas	Planuojamos apsaugos zonos plotas, ha	Nesuformuoto žemės sklypo centro koordinatė	Nesuformuoto sklypo naudotojo vardas, pavardė/įmonės pavadinimas
1VŽ	Dūdiškių k.	Magistralinių dujotiekių ir naftotiekių (produktotiekių) apsaugos zonos (III skyrius, penktasis skirsnis)	1.4277	6106605.97/556213.17	Nacionalinė žemės tarnyba prie Aplinkos ministerijos
		Elektros tinklų apsaugos zona (III skyrius, ketvirtasis skirsnis)	0.0044		
2VŽ	Santakio k.	Magistralinių dujotiekių ir naftotiekių (produktotiekių) apsaugos zonos (III skyrius, penktasis skirsnis)	2.3409	6105820.80/556834.41	Nacionalinė žemės tarnyba prie Aplinkos ministerijos
		Elektros tinklų apsaugos zona (III skyrius, ketvirtasis skirsnis)	0.0071		
3VŽ	Augūnijos k.	Magistralinių dujotiekių ir naftotiekių (produktotiekių) apsaugos zonos (III skyrius, penktasis skirsnis)	0.1068	6104781.88/557947.40	Nacionalinė žemės tarnyba prie Aplinkos ministerijos
4VŽ	Zasino k.	Magistralinių dujotiekių ir naftotiekių (produktotiekių) apsaugos zonos (III skyrius, penktasis skirsnis)	0.2626	6103975.29/558385.55	Nacionalinė žemės tarnyba prie Aplinkos ministerijos
5VŽ	Zasino k.	Magistralinių dujotiekių ir naftotiekių (produktotiekių) apsaugos zonos (III skyrius, penktasis skirsnis)	0.2706	6103688.38/558269.84	Nacionalinė žemės tarnyba prie Aplinkos ministerijos
6VŽ	Zasino k.	Magistralinių dujotiekių ir naftotiekių (produktotiekių) apsaugos zonos (III skyrius, penktasis skirsnis)	0.1041	6103388.86/558204.86	Nacionalinė žemės tarnyba prie Aplinkos ministerijos
7VŽ	Akmenių k.	Magistralinių dujotiekių ir naftotiekių (produktotiekių) apsaugos zonos (III skyrius, penktasis skirsnis)	0.2211	6102951.75/558169.75	Nacionalinė žemės tarnyba prie Aplinkos ministerijos
8VŽ		Magistralinių dujotiekių ir naftotiekių (produktotiekių) apsaugos zonos (III skyrius, penktasis skirsnis)	1.4242	6102520.77/558199.00	Nacionalinė žemės tarnyba prie Aplinkos ministerijos
		Elektros tinklų apsaugos zona (III skyrius, ketvirtasis skirsnis)	0.0133		
9VŽ	Akmenių k.	Magistralinių dujotiekių ir naftotiekių (produktotiekių) apsaugos zonos (III skyrius, penktasis skirsnis)	0.2258	6102114.23/558456.37	Nacionalinė žemės tarnyba prie Aplinkos ministerijos
10VŽ	Širvintų k.	Magistralinių dujotiekių ir naftotiekių (produktotiekių) apsaugos zonos (III skyrius, penktasis skirsnis)	0.0663	6101686.82/558778.52	Nacionalinė žemės tarnyba prie Aplinkos ministerijos
11VŽ	Širvintų k.	Magistralinių dujotiekių ir naftotiekių (produktotiekių) apsaugos zonos (III skyrius, penktasis skirsnis)	0.4877	6101214.56/559167.48	Nacionalinė žemės tarnyba prie Aplinkos ministerijos
12VŽ	Širvintų k.	Magistralinių dujotiekių ir naftotiekių (produktotiekių) apsaugos zonos (III skyrius, penktasis skirsnis)	0.1026	6101086.85/559212.82	Nacionalinė žemės tarnyba prie Aplinkos ministerijos
13VŽ	Širvintų k.	Magistralinių dujotiekių ir naftotiekių (produktotiekių) apsaugos zonos (III skyrius, penktasis skirsnis)	2.3487	6100699.51/559590.07	Nacionalinė žemės tarnyba prie Aplinkos ministerijos
		Elektros tinklų apsaugos zona (III skyrius, ketvirtasis skirsnis)	0.0050		
14VŽ	Širvintėlių k.	Magistralinių dujotiekių ir naftotiekių (produktotiekių) apsaugos zonos (III skyrius, penktasis skirsnis)	0.7423	6099748.10/560202.87	Nacionalinė žemės tarnyba prie Aplinkos ministerijos
15VŽ	Beržės k.	Magistralinių dujotiekių ir naftotiekių (produktotiekių) apsaugos zonos (III skyrius, penktasis skirsnis)	2.6048	6098919.77/560741.89	Nacionalinė žemės tarnyba prie Aplinkos ministerijos
		Elektros tinklų apsaugos zona (III skyrius, ketvirtasis skirsnis)	0.0002		
16VŽ	Juodelių k.	Magistralinių dujotiekių ir naftotiekių (produktotiekių) apsaugos zonos (III skyrius, penktasis skirsnis)	1.3221	6098155.20/561263.28	Nacionalinė žemės tarnyba prie Aplinkos ministerijos
		Elektros tinklų apsaugos zona (III skyrius, ketvirtasis skirsnis)	0.0003		
17VŽ	Kielių k.	Magistralinių dujotiekių ir naftotiekių (produktotiekių) apsaugos zonos (III skyrius, penktasis skirsnis)	0.8075	6096788.47/562144.27	Nacionalinė žemės tarnyba prie Aplinkos ministerijos
18VŽ	Kielių k.	Magistralinių dujotiekių ir naftotiekių (produktotiekių) apsaugos zonos (III skyrius, penktasis skirsnis)	0.6138	6096409.23/562406.36	Nacionalinė žemės tarnyba prie Aplinkos ministerijos
		Elektros tinklų apsaugos zona (III skyrius, ketvirtasis skirsnis)	0.0003		
19VŽ	Kantrimiškio k.	Elektros tinklų apsaugos zona (III skyrius, ketvirtasis skirsnis)	0.0055	6095476.48/561978.50	Nacionalinė žemės tarnyba prie Aplinkos ministerijos
20VŽ	Kantrimiškio k.	Magistralinių dujotiekių ir naftotiekių (produktotiekių) apsaugos zonos (III skyrius, penktasis skirsnis)	0.0143	6095867.16/562927.84	Nacionalinė žemės tarnyba prie Aplinkos ministerijos
21VŽ	Kantrimiškio k.	Magistralinių dujotiekių ir naftotiekių (produktotiekių) apsaugos zonos (III skyrius, penktasis skirsnis)	0.0302	6095651.48/563297.10	Nacionalinė žemės tarnyba prie Aplinkos ministerijos
22VŽ	Kantrimiškio k.	Magistralinių dujotiekių ir naftotiekių (produktotiekių) apsaugos zonos (III skyrius, penktasis skirsnis)	0.0268	6095314.63/563473.88	Nacionalinė žemės tarnyba prie Aplinkos ministerijos
23VŽ	Pablendžio k.	Magistralinių dujotiekių ir naftotiekių (produktotiekių) apsaugos zonos (III skyrius, penktasis skirsnis)	0.0706	6094084.02/563328.36	Nacionalinė žemės tarnyba prie Aplinkos ministerijos
24VŽ	Černiškių k.	Magistralinių dujotiekių ir naftotiekių (produktotiekių) apsaugos zonos (III skyrius, penktasis skirsnis)	0.8063	6093780.19/563376.61	Nacionalinė žemės tarnyba prie Aplinkos ministerijos
25VŽ	Lipuvkos vs.	Magistralinių dujotiekių ir naftotiekių (produktotiekių) apsaugos zonos (III skyrius, penktasis skirsnis)	0.0172	6092993.35/563490.55	Nacionalinė žemės tarnyba prie Aplinkos ministerijos

26VŽ	Kantrimiškio k.	Magistralinių dujotiekių ir naftotiekių (produktotiekių) apsaugos zonos (III skyrius, penktasis skirsnis)	0.0385	6095822.37/562812.84	Nacionalinė žemės tarnyba prie Aplinkos ministerijos
27VŽ	Kantrimiškio k.	Magistralinių dujotiekių ir naftotiekių (produktotiekių) apsaugos zonos (III skyrius, penktasis skirsnis)	0.0963	6095742.96/562902.07	Nacionalinė žemės tarnyba prie Aplinkos ministerijos
28VŽ	Kantrimiškio k.	Magistralinių dujotiekių ir naftotiekių (produktotiekių) apsaugos zonos (III skyrius, penktasis skirsnis)	0.0210	6095536.50/562929.40	Nacionalinė žemės tarnyba prie Aplinkos ministerijos
29VŽ	Kantrimiškio k.	Magistralinių dujotiekių ir naftotiekių (produktotiekių) apsaugos zonos (III skyrius, penktasis skirsnis)	0.0367	6095199.08/562891.59	Nacionalinė žemės tarnyba prie Aplinkos ministerijos
30VŽ	Puorių k.	Magistralinių dujotiekių ir naftotiekių (produktotiekių) apsaugos zonos (III skyrius, penktasis skirsnis)	0.0621	6094604.85/562798.13	Nacionalinė žemės tarnyba prie Aplinkos ministerijos
31VŽ	Puorių k.	Magistralinių dujotiekių ir naftotiekių (produktotiekių) apsaugos zonos (III skyrius, penktasis skirsnis)	0.0627	6093924.88/562826.07	Nacionalinė žemės tarnyba prie Aplinkos ministerijos
		Elektros tinklų apsaugos zona (III skyrius, ketvirtasis skirsnis)	0.0002		
32VŽ	Lipuvkos vs.	Magistralinių dujotiekių ir naftotiekių (produktotiekių) apsaugos zonos (III skyrius, penktasis skirsnis)	0.0442	6092878.49/563038.27	Nacionalinė žemės tarnyba prie Aplinkos ministerijos
33VŽ	Lipuvkos vs.	Magistralinių dujotiekių ir naftotiekių (produktotiekių) apsaugos zonos (III skyrius, penktasis skirsnis)	0.0842	6092730.28/563068.41	Nacionalinė žemės tarnyba prie Aplinkos ministerijos
34VZ	Liukonių vs.	Magistralinių dujotiekių ir naftotiekių (produktotiekių) apsaugos zonos (III skyrius, penktasis skirsnis)	1.0605	6091623.41/563363.31	Nacionalinė žemės tarnyba prie Aplinkos ministerijos
		Elektros tinklų apsaugos zona (III skyrius, ketvirtasis skirsnis)	0.0277		
35VZ	Liukonių vs.	Magistralinių dujotiekių ir naftotiekių (produktotiekių) apsaugos zonos (III skyrius, penktasis skirsnis)	0.1785	6091402.12/563373.70	Nacionalinė žemės tarnyba prie Aplinkos ministerijos
		Elektros tinklų apsaugos zona (III skyrius, ketvirtasis skirsnis)	0.0042		
36VZ	Liukonių vs.	Magistralinių dujotiekių ir naftotiekių (produktotiekių) apsaugos zonos (III skyrius, penktasis skirsnis)	0.1023	6091552.59/563501.56	Nacionalinė žemės tarnyba prie Aplinkos ministerijos
		Elektros tinklų apsaugos zona (III skyrius, ketvirtasis skirsnis)	0.0071		
37VZ	Liukonių vs.	Magistralinių dujotiekių ir naftotiekių (produktotiekių) apsaugos zonos (III skyrius, penktasis skirsnis)	1.7838	6091761.33/563730.75	Nacionalinė žemės tarnyba prie Aplinkos ministerijos
		Elektros tinklų apsaugos zona (III skyrius, ketvirtasis skirsnis)	0.0976		
38VZ	Liukonių vs.	Magistralinių dujotiekių ir naftotiekių (produktotiekių) apsaugos zonos (III skyrius, penktasis skirsnis)	0.0575	6092264.06/564552.46	Nacionalinė žemės tarnyba prie Aplinkos ministerijos
		Elektros tinklų apsaugos zona (III skyrius, ketvirtasis skirsnis)	0.0093		
39VZ	Liukonių vs.	Magistralinių dujotiekių ir naftotiekių (produktotiekių) apsaugos zonos (III skyrius, penktasis skirsnis)	0.0301	6092348.90/564719.78	Nacionalinė žemės tarnyba prie Aplinkos ministerijos
40VZ	Blendės k.	Magistralinių dujotiekių ir naftotiekių (produktotiekių) apsaugos zonos (III skyrius, penktasis skirsnis)	1.1308	6092953.12/565583.24	Nacionalinė žemės tarnyba prie Aplinkos ministerijos
41VZ	Blendės k.	Magistralinių dujotiekių ir naftotiekių (produktotiekių) apsaugos zonos (III skyrius, penktasis skirsnis)	0.0536	6093248.22/565970.35	Nacionalinė žemės tarnyba prie Aplinkos ministerijos
42VZ	Blendės k.	Elektros tinklų apsaugos zona (III skyrius, ketvirtasis skirsnis)	0.0056	6093307.98/565940.06	Nacionalinė žemės tarnyba prie Aplinkos ministerijos
43VZ	Blendės k.	Magistralinių dujotiekių ir naftotiekių (produktotiekių) apsaugos zonos (III skyrius, penktasis skirsnis)	0.0759	6093863.81/566963.57	Nacionalinė žemės tarnyba prie Aplinkos ministerijos
44VZ	Steporių k.	Magistralinių dujotiekių ir naftotiekių (produktotiekių) apsaugos zonos (III skyrius, penktasis skirsnis)	0.0854	6094568.23/568310.13	Nacionalinė žemės tarnyba prie Aplinkos ministerijos
45VZ	Steporių k.	Magistralinių dujotiekių ir naftotiekių (produktotiekių) apsaugos zonos (III skyrius, penktasis skirsnis)	0.6947	6095177.07/569284.61	Nacionalinė žemės tarnyba prie Aplinkos ministerijos
46VZ	Krašienos k.	Magistralinių dujotiekių ir naftotiekių (produktotiekių) apsaugos zonos (III skyrius, penktasis skirsnis)	0.0796	6095605.22/571949.85	Nacionalinė žemės tarnyba prie Aplinkos ministerijos
47VZ	Nugarų vs.	Magistralinių dujotiekių ir naftotiekių (produktotiekių) apsaugos zonos (III skyrius, penktasis skirsnis)	0.0675	6095426.65/572933.53	Nacionalinė žemės tarnyba prie Aplinkos ministerijos
48VZ	Žarnavagių k.	Magistralinių dujotiekių ir naftotiekių (produktotiekių) apsaugos zonos (III skyrius, penktasis skirsnis)	0.1630	6091269.18/563277.97	Nacionalinė žemės tarnyba prie Aplinkos ministerijos
		Elektros tinklų apsaugos zona (III skyrius, ketvirtasis skirsnis)	0.0133		
49VZ	Žarnavagių k.	Magistralinių dujotiekių ir naftotiekių (produktotiekių) apsaugos zonos (III skyrius, penktasis skirsnis)	0.1213	6090727.98/562951.64	Nacionalinė žemės tarnyba prie Aplinkos ministerijos
		Elektros tinklų apsaugos zona (III skyrius, ketvirtasis skirsnis)	0.0039		
50VZ	Jauniūnėlių k.	Magistralinių dujotiekių ir naftotiekių (produktotiekių) apsaugos zonos (III skyrius, penktasis skirsnis)	0.0613	6090075.64/562962.60	Nacionalinė žemės tarnyba prie Aplinkos ministerijos
51VZ	Grauzių k.	Magistralinių dujotiekių ir naftotiekių (produktotiekių) apsaugos zonos (III skyrius, penktasis skirsnis)	0.0936	6089346.60/563117.97	Nacionalinė žemės tarnyba prie Aplinkos ministerijos
52VZ	Grauzių k.	Magistralinių dujotiekių ir naftotiekių (produktotiekių) apsaugos zonos (III skyrius, penktasis skirsnis)	0.1058	6088947.45/563125.90	Nacionalinė žemės tarnyba prie Aplinkos ministerijos

		skyrius, penktasis skirsnis)			
53VZ	Plikiškių k.	Magistralinių dujotiekių ir naftotiekių (produktotiekių) apsaugos zonos (III skyrius, penktasis skirsnis)	0.1026	6088664.29/562783.61	Nacionalinė žemės tarnyba prie Aplinkos ministerijos
54VZ	Plikiškių k.	Magistralinių dujotiekių ir naftotiekių (produktotiekių) apsaugos zonos (III skyrius, penktasis skirsnis)	0.0559	6088408.33/562696.13	Nacionalinė žemės tarnyba prie Aplinkos ministerijos
55VZ	Plikiškių k.	Magistralinių dujotiekių ir naftotiekių (produktotiekių) apsaugos zonos (III skyrius, penktasis skirsnis)	0.0714	6088064.55/562541.57	Nacionalinė žemės tarnyba prie Aplinkos ministerijos
56VZ	Plikiškių k.	Magistralinių dujotiekių ir naftotiekių (produktotiekių) apsaugos zonos (III skyrius, penktasis skirsnis)	0.0623	6087875.93/562523.12	Nacionalinė žemės tarnyba prie Aplinkos ministerijos
57VZ	Plikiškių k.	Magistralinių dujotiekių ir naftotiekių (produktotiekių) apsaugos zonos (III skyrius, penktasis skirsnis)	1.1445	6087602.29/562177.15	Nacionalinė žemės tarnyba prie Aplinkos ministerijos
58VZ	Paversmės k.	Magistralinių dujotiekių ir naftotiekių (produktotiekių) apsaugos zonos (III skyrius, penktasis skirsnis)	0.1143	6087130.02/560832.63	Nacionalinė žemės tarnyba prie Aplinkos ministerijos
59VZ	Paversmės k.	Magistralinių dujotiekių ir naftotiekių (produktotiekių) apsaugos zonos (III skyrius, penktasis skirsnis)	0.0284	6086461.84/559821.67	Nacionalinė žemės tarnyba prie Aplinkos ministerijos
60VZ	Meiliūnų k.	Magistralinių dujotiekių ir naftotiekių (produktotiekių) apsaugos zonos (III skyrius, penktasis skirsnis)	0.0053	6086229.41/559495.74	Nacionalinė žemės tarnyba prie Aplinkos ministerijos
61VZ	Draučių k.	Magistralinių dujotiekių ir naftotiekių (produktotiekių) apsaugos zonos (III skyrius, penktasis skirsnis)	0.2839	6084879.93/558549.10	Nacionalinė žemės tarnyba prie Aplinkos ministerijos
62VZ	Širvintų r. sav.	Magistralinių dujotiekių ir naftotiekių (produktotiekių) apsaugos zonos (III skyrius, penktasis skirsnis)	0.0319	6084733.14/558286.80	Nacionalinė žemės tarnyba prie Aplinkos ministerijos
63VZ	Semeniškių k.	Magistralinių dujotiekių ir naftotiekių (produktotiekių) apsaugos zonos (III skyrius, penktasis skirsnis)	0.3544	6081282.46/554351.38	Nacionalinė žemės tarnyba prie Aplinkos ministerijos
64VZ	Graužių k.	Magistralinių dujotiekių ir naftotiekių (produktotiekių) apsaugos zonos (III skyrius, penktasis skirsnis)	0.0897	6089043.29/563164.98	Nacionalinė žemės tarnyba prie Aplinkos ministerijos
		Elektros tinklų apsaugos zona (III skyrius, ketvirtasis skirsnis)	0.0004		
65VZ	Graužių k.	Magistralinių dujotiekių ir naftotiekių (produktotiekių) apsaugos zonos (III skyrius, penktasis skirsnis)	0.0701	6088817.24/563280.20	Nacionalinė žemės tarnyba prie Aplinkos ministerijos
66VZ	Plikiškių k.	Magistralinių dujotiekių ir naftotiekių (produktotiekių) apsaugos zonos (III skyrius, penktasis skirsnis)	0.0663	6087333.40/563134.64	Nacionalinė žemės tarnyba prie Aplinkos ministerijos
67VZ	Paversmių k.	Magistralinių dujotiekių ir naftotiekių (produktotiekių) apsaugos zonos (III skyrius, penktasis skirsnis)	0.0435	6086588.58/562318.58	Nacionalinė žemės tarnyba prie Aplinkos ministerijos
68VZ	Paversmių k.	Magistralinių dujotiekių ir naftotiekių (produktotiekių) apsaugos zonos (III skyrius, penktasis skirsnis)	0.0272	6086573.32/562150.14	Nacionalinė žemės tarnyba prie Aplinkos ministerijos
69VZ	Širvintų r.	Magistralinių dujotiekių ir naftotiekių (produktotiekių) apsaugos zonos (III skyrius, penktasis skirsnis)	0.0395	6086511.22/561376.94	Nacionalinė žemės tarnyba prie Aplinkos ministerijos
70VZ	Širvintų r.	Magistralinių dujotiekių ir naftotiekių (produktotiekių) apsaugos zonos (III skyrius, penktasis skirsnis)	0.0418	6086496.64/561167.47	Nacionalinė žemės tarnyba prie Aplinkos ministerijos
71VZ	Širvintų r.	Magistralinių dujotiekių ir naftotiekių (produktotiekių) apsaugos zonos (III skyrius, penktasis skirsnis)	0.0514	6086414.58/560011.29	Nacionalinė žemės tarnyba prie Aplinkos ministerijos
72VZ	Žarnavagių k.	Magistralinių dujotiekių ir naftotiekių (produktotiekių) apsaugos zonos (III skyrius, penktasis skirsnis)	0.1492	6090690.32/563283.14	Nacionalinė žemės tarnyba prie Aplinkos ministerijos
73VZ	Jauniūnėlių k.	Magistralinių dujotiekių ir naftotiekių (produktotiekių) apsaugos zonos (III skyrius, penktasis skirsnis)	0.627	6090247.36/563377.08	Nacionalinė žemės tarnyba prie Aplinkos ministerijos
74VZ	Jauniūnų k.	Magistralinių dujotiekių ir naftotiekių (produktotiekių) apsaugos zonos (III skyrius, penktasis skirsnis)	0.4016	6089616.40/563632.51	Nacionalinė žemės tarnyba prie Aplinkos ministerijos
		Elektros tinklų apsaugos zona (III skyrius, ketvirtasis skirsnis)	0.0197		
75VZ	Jaumiūnų k.	Magistralinių dujotiekių ir naftotiekių (produktotiekių) apsaugos zonos (III skyrius, penktasis skirsnis)	0.6440	6089283.18/563869.85	Nacionalinė žemės tarnyba prie Aplinkos ministerijos
76VZ	Turlojiškių k.	Magistralinių dujotiekių ir naftotiekių (produktotiekių) apsaugos zonos (III skyrius, penktasis skirsnis)	0.4133	6088654.97/564602.74	Nacionalinė žemės tarnyba prie Aplinkos ministerijos
77VZ	Turlojiškių k.	Magistralinių dujotiekių ir naftotiekių (produktotiekių) apsaugos zonos (III skyrius, penktasis skirsnis)	1.4650	6088587.59/565139.44	Nacionalinė žemės tarnyba prie Aplinkos ministerijos
78VZ	Variekos k.	Magistralinių dujotiekių ir naftotiekių (produktotiekių) apsaugos zonos (III skyrius, penktasis skirsnis)	0.0289	6088148.35/565707.04	Nacionalinė žemės tarnyba prie Aplinkos ministerijos
79VZ	Gudulinės k.	Magistralinių dujotiekių ir naftotiekių (produktotiekių) apsaugos zonos (III skyrius, penktasis skirsnis)	0.0643	6087374.26/566444.90	Nacionalinė žemės tarnyba prie Aplinkos ministerijos
80VZ	Gudulinės k.	Magistralinių dujotiekių ir naftotiekių (produktotiekių) apsaugos zonos (III skyrius, penktasis skirsnis)	0.0664	6087227.20/566861.20	Nacionalinė žemės tarnyba prie Aplinkos ministerijos
81VZ	Gudulinės k.	Magistralinių dujotiekių ir naftotiekių (produktotiekių) apsaugos zonos (III skyrius, penktasis skirsnis)	0.0494	6086855.98/567129.22	Nacionalinė žemės tarnyba prie Aplinkos ministerijos
82VZ	Medžiukų k.	Magistralinių dujotiekių ir naftotiekių (produktotiekių) apsaugos zonos (III skyrius, penktasis skirsnis)	0.0952	6085608.79/567701.61	Nacionalinė žemės tarnyba prie Aplinkos ministerijos

		skyrius, penktasis skirsnis)			
83VZ	Klonėnų vs.	Magistralinių dujotiekių ir naftotiekių (produktotiekių) apsaugos zonos (III skyrius, penktasis skirsnis)	0.6282	6084826.58/567950.74	Nacionalinė žemės tarnyba prie Aplinkos ministerijos
84VZ	Lipuvkos vs.	Magistralinių dujotiekių ir naftotiekių (produktotiekių) apsaugos zonos (III skyrius, penktasis skirsnis)	0.0539	6092770.31/563463.01	Nacionalinė žemės tarnyba prie Aplinkos ministerijos
<b>Bendras valstybinės žemės plotų, kuriems žemės sklypai nesuformuoti ir kurie patenka į planu nustatomas MD ir naftotiekių (produktotiekių) apsaugos zonas (III skyrius, penktasis skirsnis) (kodas 107) plotas, ha</b>			30.2067		
<b>Bendras valstybinės žemės plotų, kuriems žemės sklypai nesuformuoti ir kurie patenka į planu nustatomas elektros tinklų apsaugos zonas (III skyrius, ketvirtasis skirsnis) (kodas 106) plotas, ha</b>			0.2251		

**Specialiųjų žemės naudojimo sąlygų pavadinimai:**

Kodas	Reikšmė
106	Elektros linijų apsaugos zonos (III skyrius, ketvirtasis skirsnis)
107	Magistralinių dujotiekių ir naftotiekių (produktotiekių) apsaugos zonos (III skyrius, penktasis skirsnis)

**3 lentelė. Žemės sklypų, kurie patenka į Planu tikslinamas ir nustatomas magistralinių dujotiekių ir susijusios infrastruktūros apsaugos zonas, duomenys**

Eil. Nr.	Savivaldybė	Žemės sklypo kadastrinis numeris	Žemės sklypo unikalus numeris	Žemės sklypo adresas
1.	Širvintų r.	8901/0005:302	4400-1783-3797	Širvintų r. sav., Širvintų sen., Barčių k.
2.	Širvintų r.	8901/0005:41	8901-0005-0041	Širvintų r. sav., Širvintų sen., Barčių k.
3.	Širvintų r.	8901/0005:15	8901-0005-0015	Širvintų r. sav., Širvintų sen., Dūdiškių k.
4.	Širvintų r.	8901/0005:192	8901-0005-0192	Širvintų r. sav., Širvintų sen., Dūdiškių k.
5.	Širvintų r.	8901/0005:137	8901-0005-0137	Širvintų r. sav., Širvintų sen., Dūdiškių k.
6.	Širvintų r.	8901/0005:296	4400-1594-4312	Širvintų r. sav., Širvintų sen., Dūdiškių k.
7.	Širvintų r.	8901/0005:120	4400-5228-3675	Širvintų r. sav., Širvintų sen., Santakio k.
8.	Širvintų r.	8950/0001:221	4400-2104-5416	Širvintų r. sav., Zibalų sen., Juozapavos k.
9.	Širvintų r.	8901/0005:136	8901-0005-0136	Širvintų r. sav., Širvintų sen., Santakio k.
10.	Širvintų r.	8901/0005:189	8901-0005-0189	Širvintų r. sav., Širvintų sen., Santakio k.
11.	Širvintų r.	8901/0005:197	8901-0005-0197	Širvintų r. sav., Širvintų sen., Santakio k.
12.	Širvintų r.	8901/0005:28	8901-0005-0028	Širvintų r. sav., Širvintų sen., Liaurų k.
13.	Širvintų r.	8901/0005:328	4400-2183-9296	Širvintų r. sav., Širvintų sen., Liaurų k.
14.	Širvintų r.	8901/0005:268	4400-0765-1945	Širvintų r. sav., Širvintų sen., Liaurų k.
15.	Širvintų r.	8901/0005:26	8901-0005-0026	Širvintų r. sav., Širvintų sen., Liaurų k.
16.	Širvintų r.	8901/0005:49	8901-0005-0049	Širvintų r. sav., Širvintų sen., Liaurų k.
17.	Širvintų r.	8901/0005:214	4400-0245-4162	Širvintų r. sav., Širvintų sen., Liaurų k.
18.	Širvintų r.	8901/0005:44	8901-0005-0044	Širvintų r. sav., Širvintų sen., Liaurų k.
19.	Širvintų r.	8901/0005:25	8901-0005-0025	Širvintų r. sav., Širvintų sen., Liaurų k. 2
20.	Širvintų r.	8901/0005:32	8901-0005-0032	Širvintų r. sav., Širvintų sen., Liaurų k.
21.	Širvintų r.	8901/0005:29	8901-0005-0029	Širvintų r. sav., Širvintų sen., Augūnijos k.
22.	Širvintų r.	8901/0005:215	4400-0320-2568	Širvintų r. sav., Širvintų sen., Liaurų k.
23.	Širvintų r.	8901/0005:88	8901-0005-0088	Širvintų r. sav., Širvintų sen., Augūnijos k.
24.	Širvintų r.	8901/0005:89	8901-0005-0089	Širvintų r. sav., Širvintų sen., Liaurų k.
25.	Širvintų r.	8901/0005:105	4400-4101-0142	Širvintų r. sav., Širvintų sen., Liaurų k.
26.	Širvintų r.	8950/0001:75	8950-0001-0075	Širvintų r. sav., Širvintų sen., Augūnijos k.
27.	Širvintų r.	8950/0001:220	4400-2104-5022	Širvintų r. sav., Zibalų sen., Drublionių k.
28.	Širvintų r.	8901/0006:42	8901-0006-0042	Širvintų r. sav., Širvintų sen., Zasio k.

Eil. Nr.	Savivaldybė	Žemės sklypo kadastrinis numeris	Žemės sklypo unikalus numeris	Žemės sklypo adresas
29.	Širvintų r.	8901/0006:231	4400-0697-3413	Širvintų r. sav., Širvintų sen., Zasio k.
30.	Širvintų r.	8901/0006:262	4400-1309-6468	Širvintų r. sav., Širvintų sen., Zasio k.
31.	Širvintų r.	8901/0006:41	8901-0006-0041	Širvintų r. sav., Širvintų sen., Zasio k.
32.	Širvintų r.	8901/0005:30	8901-0005-0030	Širvintų r. sav., Širvintų sen., Zasio k. 13
33.	Širvintų r.	8901/0006:228	4400-0689-9405	Širvintų r. sav., Širvintų sen., Zasio k.
34.	Širvintų r.	8901/0007:28	8901-0007-0028	Širvintų r. sav., Širvintų sen., Akmenių k., Veterinarijos g. 19
35.	Širvintų r.	8901/0005:275	4400-0820-0879	Širvintų r. sav., Širvintų sen., Spadviliškių k.
36.	Širvintų r.	8901/0005:84	8901-0005-0084	Širvintų r. sav., Širvintų sen., Spadviliškių k.
37.	Širvintų r.	8901/0005:83	8901-0005-0083	Širvintų r. sav., Širvintų sen., Spadviliškių k.
38.	Širvintų r.	8901/0005:1	8901-0005-0001	Širvintų r. sav., Širvintų sen., Spadviliškių k.
39.	Širvintų r.	8901/0007:130	8901-0007-0130	Širvintų r. sav., Širvintų sen., Akmenių k.
40.	Širvintų r.	8901/0008:1	8901-0008-0001	Širvintų r. sav., Širvintų sen., Akmenių k., Aitvarų g. 26
41.	Širvintų r.	8901/0008:129	4400-0113-1918	Širvintų r. sav., Širvintų sen., Akmenių k.
42.	Širvintų r.	8901/0008:174	4400-0776-0472	Širvintų r. sav., Širvintų sen., Akmenių k.
43.	Širvintų r.	8901/0008:62	8901-0008-0062	Širvintų r. sav., Širvintų sen., Akmenių k.
44.	Širvintų r.	8901/0008:111	4400-0053-0010	Širvintų r. sav., Širvintų sen., Akmenių k.
45.	Širvintų r.	8901/0008:133	4400-0165-3944	Širvintų r. sav., Širvintų sen., Akmenių k.
46.	Širvintų r.	8901/0008:107	4400-0038-2861	Širvintų r. sav., Širvintų sen., Akmenių k.
47.	Širvintų r.	8901/0008:110	4400-0052-9899	Širvintų r. sav., Širvintų sen., Akmenių k.
48.	Širvintų r.	8901/0008:168	4400-0577-9766	Širvintų r. sav., Širvintų sen., Akmenių k.
49.	Širvintų r.	8901/0008:3	8901-0008-0003	Širvintų r. sav., Širvintų sen., Akmenių k.
50.	Širvintų r.	8901/0008:58	8901-0008-0058	Širvintų r. sav., Širvintų sen., Akmenių k.
51.	Širvintų r.	8901/0008:221	4400-5782-1080	Širvintų r. sav., Širvintų sen., Akmenių k.
52.	Širvintų r.	8901/0008:25	8901-0008-0025	Širvintų r. sav., Širvintų sen., Akmenių k.
53.	Širvintų r.	8901/0008:33	8901-0008-0033	Širvintų r. sav., Širvintų sen., Akmenių k.
54.	Širvintų r.	8901/0008:100	8901-0008-0100	Širvintų r. sav., Širvintų sen., Akmenių k.
55.	Širvintų r.	8901/0008:32	8901-0008-0032	Širvintų r. sav., Širvintų sen., Akmenių k.
56.	Širvintų r.	8901/0008:104	8901-0008-0104	Širvintų r. sav., Širvintų sen., Akmenių k.
57.	Širvintų r.	8901/0008:103	8901-0008-0103	Širvintų r. sav., Širvintų sen., Akmenių k.
58.	Širvintų r.	8901/0008:13	8901-0008-0013	Širvintų r. sav., Širvintų sen., Širvintų k.
59.	Širvintų r.	8901/0008:68	8901-0008-0068	Širvintų r. sav., Širvintų sen., Širvintų k.
60.	Širvintų r.	8901/0009:164	4400-0426-1200	Širvintų r. sav., Širvintų sen., Širvintų k.

Eil. Nr.	Savivaldybė	Žemės sklypo kadastrinis numeris	Žemės sklypo unikalus numeris	Žemės sklypo adresas
61.	Širvintų r.	8901/0009:159	4400-0409-9485	Širvintų r. sav., Širvintų sen., Širvintų k.
62.	Širvintų r.	8901/0009:107	8901-0009-0107	Širvintų r. sav., Širvintų sen., Širvintų k.
63.	Širvintų r.	8901/0009:110	8901-0009-0110	Širvintų r. sav., Širvintų sen., Širvintų k.
64.	Širvintų r.	8901/0009:59	8901-0009-0059	Širvintų r. sav., Širvintų sen., Širvintų k.
65.	Širvintų r.	8901/0009:92	8901-0009-0092	Širvintų r. sav., Širvintų sen., Širvintų k.
66.	Širvintų r.	8901/0009:90	8901-0009-0090	Širvintų r. sav., Širvintų sen., Širvintų k.
67.	Širvintų r.	8901/0009:19	8901-0009-0019	Širvintų r. sav., Širvintų sen., Širvintų k.
68.	Širvintų r.	8901/0009:165	4400-0426-1210	Širvintų r. sav., Širvintų sen., Šniponių k.
69.	Širvintų r.	8901/0009:109	8901-0009-0109	Širvintų r. sav., Širvintų sen., Širvintų k.
70.	Širvintų r.	8901/0009:65	8901-0009-0065	Širvintų r. sav., Širvintų sen., Širvintų k.
71.	Širvintų r.	8901/0009:52	8901-0009-0052	Širvintų r. sav., Širvintų sen., Širvintų k.
72.	Širvintų r.	8901/0009:10	8901-0009-0010	Širvintų r. sav., Širvintų sen., Širvintų k., Družų g. 1
73.	Širvintų r.	8901/0009:1	8901-0009-0001	Širvintų r. sav., Širvintų sen., Šniponių k.
74.	Širvintų r.	8901/7001:10	4400-4687-1230	Širvintų r. sav., Širvintų r. sav. teritorija
75.	Širvintų r.	8901/0010:114	8901-0010-0114	Širvintų r. sav., Širvintų sen., Širvintų k., Družų g. 12
76.	Širvintų r.	8901/0010:328	4400-0053-0810	Širvintų r. sav., Širvintų sen., Šniponių k.
77.	Širvintų r.	8901/0010:175	8901-0010-0175	Širvintų r. sav., Širvintų sen., Šniponių k.
78.	Širvintų r.	8901/0010:115	4400-0073-5204	Širvintų r. sav., Širvintų sen., Širvintų k.
79.	Širvintų r.	8901/0010:327	4400-0053-0765	Širvintų r. sav., Širvintų sen., Širvintų k.
80.	Širvintų r.	8901/0010:145	8901-0010-0145	Širvintų r. sav., Širvintų sen., Šniponių k.
81.	Širvintų r.	8901/0010:25	8901-0010-0025	Širvintų r. sav., Širvintų sen., Širvintų k.
82.	Širvintų r.	8901/0010:55	8901-0010-0055	Širvintų r. sav., Širvintų sen., Širvintų k.
83.	Širvintų r.	8901/0010:108	8901-0010-0108	Širvintų r. sav., Širvintų sen., Širvintų k.
84.	Širvintų r.	8901/0010:106	8901-0010-0106	Širvintų r. sav., Širvintų sen., Širvintų k.
85.	Širvintų r.	8901/0010:41	8901-0010-0041	Širvintų r. sav., Širvintų sen., Širvintų k.
86.	Širvintų r.	8901/0010:344	4400-0257-7842	Širvintų r. sav., Širvintų sen., Širvintų k.
87.	Širvintų r.	8901/0010:221	8901-0010-0221	Širvintų r. sav., Širvintų sen., Širvintų k.
88.	Širvintų r.	8901/0010:112	8901-0010-0112	Širvintų r. sav., Širvintų sen., Širvintų k.
89.	Širvintų r.	8901/0010:50	8901-0010-0050	Širvintų r. sav., Širvintų sen., Širvintų k.
90.	Širvintų r.	8901-0010-0232	8901-0010-0232	Širvintų r. sav., Širvintų sen., Širvintų k.
91.	Širvintų r.	8901/0010:49	8901-0010-0049	Širvintų r. sav., Širvintų sen., Širvintų k.
92.	Širvintų r.	8901/0010:18	8901-0010-0018	Širvintų r. sav., Širvintų sen., Širvintų k.

Eil. Nr.	Savivaldybė	Žemės sklypo kadastrinis numeris	Žemės sklypo unikalus numeris	Žemės sklypo adresas
93.	Širvintų r.	8901/0010:58	8901-0010-0058	Širvintų r. sav., Širvintų sen., Širvintų k.
94.	Širvintų r.	8901/0010:144	8901-0010-0144	Širvintų r. sav., Širvintų sen., Širvintų k.
95.	Širvintų r.	8901/0010:333	4400-0062-7367	Širvintų r. sav., Širvintų sen., Širvintų k.
96.	Širvintų r.	8901/0010:16	8901-0010-0016	Širvintų r. sav., Širvintų sen., Širvintų k.
97.	Širvintų r.	8901/0010:342	4400-0252-4270	Širvintų r. sav., Širvintų sen., Širvintų k.
98.	Širvintų r.	8901/0010:6	8901-0010-0006	Širvintų r. sav., Širvintų sen., Širvintų k.
99.	Širvintų r.	8901/0010:5	8901-0010-0005	Širvintų r. sav., Širvintų sen., Širvintų k.
100.	Širvintų r.	8901/0010:345	4400-0257-7875	Širvintų r. sav., Širvintų sen., Širvintų k.
101.	Širvintų r.	8901/0010:118	8901-0010-0118	Širvintų r. sav., Širvintų sen., Širvintų k.
102.	Širvintų r.	8901/0010:334	4400-0062-7378	Širvintų r. sav., Širvintų sen., Širvintų k.
103.	Širvintų r.	8901/0010:349	4400-0426-1276	Širvintų r. sav., Širvintų sen., Širvintėlių k.
104.	Širvintų r.	8901/0010:368	4400-0516-5216	Širvintų r. sav., Širvintų sen., Širvintėlių k.
105.	Širvintų r.	8901/0010:105	8901-0010-0105	Širvintų r. sav., Širvintų sen., Širvintėlių k.
106.	Širvintų r.	8901/0010:181	4400-5521-5524	Širvintų r. sav., Širvintų sen., Širvintėlių k.
107.	Širvintų r.	8901/0010:174	4400-5521-5502	Širvintų r. sav., Širvintų sen., Širvintėlių k.
108.	Širvintų r.	8901/0010:102	8901-0010-0102	Širvintų r. sav., Širvintų sen., Širvintėlių k.
109.	Širvintų r.	8901/0010:31	8901-0010-0031	Širvintų r. sav., Širvintų sen., Širvintėlių k.
110.	Širvintų r.	8901/0010:375	4400-0558-3988	Širvintų r. sav., Širvintų sen., Širvintėlių k.
111.	Širvintų r.	8901/0010:23	8901-0010-0023	Širvintų r. sav., Širvintų sen., Širvintėlių k.
112.	Širvintų r.	8901/0010:140	8901-0010-0140	Širvintų r. sav., Širvintų sen., Širvintėlių k.
113.	Širvintų r.	8901/0010:353	4400-0452-1444	Širvintų r. sav., Širvintų sen., Širvintėlių k.
114.	Širvintų r.	8901/0010:362	4400-0490-0990	Širvintų r. sav., Širvintų sen., Širvintėlių k.
115.	Širvintų r.	8901/0010:75	8901-0010-0075	Širvintų r. sav., Širvintų sen., Širvintėlių k.
116.	Širvintų r.	8901/0010:44	8901-0010-0044	Širvintų r. sav., Širvintų sen., Širvintėlių k.
117.	Širvintų r.	8901/0010:354	4400-0452-1599	Širvintų r. sav., Širvintų sen., Širvintėlių k.
118.	Širvintų r.	8901/0010:378	4400-0576-1272	Širvintų r. sav., Širvintų sen., Širvintėlių k.
119.	Širvintų r.	8901/0010:66	8901-0010-0066	Širvintų r. sav., Širvintų sen., Širvintėlių k.
120.	Širvintų r.	8901/0010:65	8901-0010-0065	Širvintų r. sav., Širvintų sen., Širvintėlių k.
121.	Širvintų r.	8901/0010:98	8901-0010-0098	Širvintų r. sav., Širvintų sen., Širvintėlių k.
122.	Širvintų r.	8901/0010:336	4400-0080-9316	Širvintų r. sav., Širvintų sen., Širvintėlių k.
123.	Širvintų r.	8901/0010:94	8901-0010-0094	Širvintų r. sav., Širvintų sen., Širvintėlių k.
124.	Širvintų r.	8901/0010:391	4400-1162-6969	Širvintų r. sav., Širvintų sen., Širvintėlių k.

Eil. Nr.	Savivaldybė	Žemės sklypo kadastrinis numeris	Žemės sklypo unikalus numeris	Žemės sklypo adresas
125.	Širvintų r.	8901/0010:392	4400-1162-8024	Širvintų r. sav., Širvintų sen., Širvintėlių k.
126.	Širvintų r.	8940/0002:187	4400-0086-4473	Širvintų r. sav., Širvintų sen., Širvintėlių k.
127.	Širvintų r.	8940/0002:216	4400-0324-2853	Širvintų r. sav., Širvintų sen., Širvintėlių k.
128.	Širvintų r.	8940/0002:420	4400-2185-0615	Širvintų r. sav., Širvintų sen., Beržės k.
129.	Širvintų r.	8901/0010:40	8901-0010-0040	Širvintų r. sav., Širvintų sen., Šniponių k.
130.	Širvintų r.	8901/0010:104	8901-0010-0104	Širvintų r. sav., Širvintų sen., Šniponių k.
131.	Širvintų r.	8901/0010:384	4400-0943-7189	Širvintų r. sav., Širvintų sen., Šniponių k.
132.	Širvintų r.	8901/0010:84	8901-0010-0084	Širvintų r. sav., Širvintų sen., Šniponių k.
133.	Širvintų r.	8901/0010:371	4400-0547-8839	Širvintų r. sav., Širvintų sen., Šniponių k.
134.	Širvintų r.	8901/0010:14	8901-0010-0014	Širvintų r. sav., Širvintų sen., Šniponių k.
135.	Širvintų r.	8901/0010:11	8901-0010-0011	Širvintų r. sav., Širvintų sen., Šniponių k.
136.	Širvintų r.	8901/0010:9	8901-0010-0009	Širvintų r. sav., Širvintų sen., Šniponių k.
137.	Širvintų r.	8901/0010:1	8901-0010-0001	Širvintų r. sav., Širvintų sen., Šniponių k.
138.	Širvintų r.	8901/0010:376	4400-0558-4214	Širvintų r. sav., Širvintų sen., Šniponių k.
139.	Širvintų r.	8901/0010:319	8901-0010-0319	Širvintų r. sav., Širvintų sen., Šniponių k.
140.	Širvintų r.	8901/0010:366	4400-0515-8170	Širvintų r. sav., Širvintų sen., Šniponių k.
141.	Širvintų r.	8901/0010:4	8901-0010-0004	Širvintų r. sav., Širvintų sen., Šniponių k.
142.	Širvintų r.	8901/0010:369	4400-0522-7503	Širvintų r. sav., Širvintų sen., Šniponių k.
143.	Širvintų r.	8901/0010:343	4400-0252-4447	Širvintų r. sav., Širvintų sen., Šniponių k.
144.	Širvintų r.	8901/0010:377	4400-0559-0556	Širvintų r. sav., Širvintų sen., Šniponių k.
145.	Širvintų r.	8940/0001:435	4400-2979-8770	Širvintų r. sav., Širvintų sen., Šniponių k.
146.	Širvintų r.	8940/0001:428	4400-2289-2633	Širvintų r. sav., Širvintų sen., Beržės k.
147.	Širvintų r.	8940/7001:5	4400-4116-1482	Širvintų r. sav., Širvintų r. sav. teritorija
148.	Širvintų r.	8940/0002:81	4400-4255-9262	Širvintų r. sav., Širvintų sen., Beržės k.
149.	Širvintų r.	8940/0001:5	4400-2491-1060	Širvintų r. sav., Širvintų sen., Beržės k.
150.	Širvintų r.	8940/0002:474	4400-5041-8645	Širvintų r. sav., Širvintų sen., Beržės k.
151.	Širvintų r.	8940/0002:168	8940-0002-0168	Širvintų r. sav., Širvintų sen., Kabaldos k.
152.	Širvintų r.	8940/0002:135	8940-0002-0135	Širvintų r. sav., Širvintų sen., Kabaldos k.
153.	Širvintų r.	8940/0002:120	8940-0002-0120	Širvintų r. sav., Širvintų sen., Kabaldos k.
154.	Širvintų r.	8940/0002:118	8940-0002-0118	Širvintų r. sav., Širvintų sen., Kabaldos k.
155.	Širvintų r.	8940/0002:125	8940-0002-0125	Širvintų r. sav., Širvintų sen., Kabaldos k.
156.	Širvintų r.	8940/0002:116	8940-0002-0116	Širvintų r. sav., Širvintų sen., Kabaldos k.

Eil. Nr.	Savivaldybė	Žemės sklypo kadastrinis numeris	Žemės sklypo unikalus numeris	Žemės sklypo adresas
157.	Širvintų r.	8940/0002:141	8940-0002-0141	Širvintų r. sav., Širvintų sen., Kabaldos k.
158.	Širvintų r.	8940/0002:138	8940-0002-0138	Širvintų r. sav., Širvintų sen., Kabaldos k.
159.	Širvintų r.	8940/0002:142	8940-0002-0142	Širvintų r. sav., Širvintų sen., Juodelių k.
160.	Širvintų r.	8940/0002:122	8940-0002-0122	Širvintų r. sav., Širvintų sen., Juodelių k.
161.	Širvintų r.	8940/0002:441	4400-5039-4486	Širvintų r. sav., Širvintų sen., Juodelių k.
162.	Širvintų r.	8940/0002:440	4400-5039-4520	Širvintų r. sav., Širvintų sen., Juodelių k.
163.	Širvintų r.	8940/0002:149	8940-0002-0149	Širvintų r. sav., Širvintų sen., Juodelių k.
164.	Širvintų r.	8940/0002:66	8940-0002-0066	Širvintų r. sav., Širvintų sen., Juodelių k.
165.	Širvintų r.	8940/0002:65	8940-0002-0065	Širvintų r. sav., Širvintų sen., Juodelių k.
166.	Širvintų r.	8940/0002:64	8940-0002-0064	Širvintų r. sav., Širvintų sen., Juodelių k.
167.	Širvintų r.	8940/0002:157	8940-0002-0157	Širvintų r. sav., Širvintų sen., Juodelių k.
168.	Širvintų r.	8940/0002:150	8940-0002-0150	Širvintų r. sav., Širvintų sen., Juodelių k.
169.	Širvintų r.	8940/0002:61	8940-0002-0061	Širvintų r. sav., Širvintų sen., Juodelių k.
170.	Širvintų r.	8940/0002:151	8940-0002-0151	Širvintų r. sav., Širvintų sen., Juodelių k.
171.	Širvintų r.	8940/0002:59	8940-0002-0059	Širvintų r. sav., Širvintų sen., Juodelių k.
172.	Širvintų r.	8940/0001:170	8940-0001-0170	Širvintų r. sav., Širvintų sen., Juodelių k.
173.	Širvintų r.	8940/0001:87	8940-0001-0087	Širvintų r. sav., Širvintų sen., Beržės k.
174.	Širvintų r.	8940/0001:56	8940-0001-0056	Širvintų r. sav., Širvintų sen., Beržės k.
175.	Širvintų r.	8940/0002:140	8940-0002-0140	Širvintų r. sav., Širvintų sen., Kabaldos k.
176.	Širvintų r.	8940/0002:139	8940-0002-0139	Širvintų r. sav., Širvintų sen., Kabaldos k.
177.	Širvintų r.	8940/0001:53	8940-0001-0053	Širvintų r. sav., Širvintų sen., Surgėliškių vs.
178.	Širvintų r.	8940/0001:156	8940-0001-0156	Širvintų r. sav., Širvintų sen., Surgėliškių vs.
179.	Širvintų r.	8940/0001:148	8940-0001-0148	Širvintų r. sav., Širvintų sen., Surgėliškių vs.
180.	Širvintų r.	8940/0001:54	8940-0001-0054	Širvintų r. sav., Širvintų sen., Surgėliškių vs.
181.	Širvintų r.	8940/0002:48	8940-0002-0048	Širvintų r. sav., Širvintų sen., Juodelių k.
182.	Širvintų r.	8940/0001:117	8940-0001-0117	Širvintų r. sav., Širvintų sen., Kielių k.
183.	Širvintų r.	8940/0001:81	4400-2680-3496	Širvintų r. sav., Širvintų sen., Kielių k.
184.	Širvintų r.	8940/0001:78	8940-0001-0078	Širvintų r. sav., Širvintų sen., Kielių k.
185.	Širvintų r.	8940/0001:68	4400-2680-3430	Širvintų r. sav., Širvintų sen., Kielių k.
186.	Širvintų r.	8940/0001:118	8940-0001-0118	Širvintų r. sav., Širvintų sen., Kielių k.
187.	Širvintų r.	8940/0001:88	4400-2813-8616	Širvintų r. sav., Širvintų sen., Kielių k.
188.	Širvintų r.	8940/0002:22	8940-0002-0022	Širvintų r. sav., Širvintų sen., Kielių k.

Eil. Nr.	Savivaldybė	Žemės sklypo kadastrinis numeris	Žemės sklypo unikalus numeris	Žemės sklypo adresas
189.	Širvintų r.	8940/0002:89	4400-4643-0777	Širvintų r. sav., Širvintų sen., Kelių k.
190.	Širvintų r.	8940/0001:70	8940-0001-0070	Širvintų r. sav., Širvintų sen., Kelių k.
191.	Širvintų r.	8940/0001:144	8940-0001-0144	Širvintų r. sav., Širvintų sen., Kelių k.
192.	Širvintų r.	8940/0001:143	8940-0001-0143	Širvintų r. sav., Širvintų sen., Kelių k.
193.	Širvintų r.	8940/0001:167	8940-0001-0167	Širvintų r. sav., Širvintų sen., Kelių k.
194.	Širvintų r.	8940/0001:25	8940-0001-0025	Širvintų r. sav., Širvintų sen., Kelių k.
195.	Širvintų r.	8940/0001:412	4400-2090-3448	Širvintų r. sav., Širvintų sen., Kantrimišio k.
196.	Širvintų r.	8940/0001:28	8940-0001-0028	Širvintų r. sav., Širvintų sen., Kantrimišio k.
197.	Širvintų r.	8940/0001:142	8940-0001-0142	Širvintų r. sav., Širvintų sen., Kantrimišio k., Miško g. 5
198.	Širvintų r.	8940/0001:346	4400-1392-3485	Širvintų r. sav., Širvintų sen., Kantrimišio k., Miško g. 3A
199.	Širvintų r.	8940/0001:252	4400-0557-7326	Širvintų r. sav., Širvintų sen., Kantrimišio k.
200.	Širvintų r.	8940/0001:33	8940-0001-0033	Širvintų r. sav., Širvintų sen., Kantrimišio k.
201.	Širvintų r.	8940/0001:265	4400-0838-7948	Širvintų r. sav., Širvintų sen., Kantrimišio k.
202.	Širvintų r.	8940/0001:133	8940-0001-0133	Širvintų r. sav., Širvintų sen., Kantrimišio k., Plento g. 5
203.	Širvintų r.	8940/0002:282	4400-0564-0862	Širvintų r. sav., Širvintų sen., Kelių k.
204.	Širvintų r.	8940/0002:272	4400-0558-5660	Širvintų r. sav., Širvintų sen., Kelių k.
205.	Širvintų r.	8940/0002:411	4400-1767-9353	Širvintų r. sav., Širvintų sen., Kelių k.
206.	Širvintų r.	8940/0002:356	4400-1003-9802	Širvintų r. sav., Širvintų sen., Kelių k.
207.	Širvintų r.	8940/0002:398	4400-1558-6573	Širvintų r. sav., Širvintų sen., Kelių k.
208.	Širvintų r.	8940/0002:348	4400-0969-7625	Širvintų r. sav., Širvintų sen., Kelių k.
209.	Širvintų r.	8940/0002:347	4400-0969-6128	Širvintų r. sav., Širvintų sen., Kelių k.
210.	Širvintų r.	8940/0002:378	4400-1144-6005	Širvintų r. sav., Širvintų sen., Kelių k.
211.	Širvintų r.	8940/0002:287	4400-0611-6385	Širvintų r. sav., Širvintų sen., Kelių k.
212.	Širvintų r.	8940/0002:156	8940-0002-0156	Širvintų r. sav., Širvintų sen., Kelių k.
213.	Širvintų r.	8940/7001:7	4400-4952-1546	Širvintų r. sav., Širvintų r. sav. teritorija
214.	Širvintų r.	8940/0007:299	4400-1003-9982	Širvintų r. sav., Širvintų sen., Kantrimišio k.
215.	Širvintų r.	8940/0007:146	4400-3924-8894	Širvintų r. sav., Širvintų sen., Kantrimišio k.
216.	Širvintų r.	8940/0007:104	4400-2934-5846	Širvintų r. sav., Širvintų sen., Kantrimišio k.
217.	Širvintų r.	8940/0007:140	4400-3825-8774	Širvintų r. sav., Širvintų sen., Kantrimišio k.
218.	Širvintų r.	8940/0007:141	4400-3826-3720	Širvintų r. sav., Širvintų sen., Kantrimišio k.
219.	Širvintų r.	8940/0007:307	4400-1071-0368	Širvintų r. sav., Širvintų sen., Kantrimišio k.
220.	Širvintų r.	8940/0007:281	4400-0970-4172	Širvintų r. sav., Širvintų sen., Kantrimišio k.

Eil. Nr.	Savivaldybė	Žemės sklypo kadastrinis numeris	Žemės sklypo unikalus numeris	Žemės sklypo adresas
221.	Širvintų r.	8940/0007:306	4400-1071-0082	Širvintų r. sav., Širvintų sen., Kantrimiškio k.
222.	Širvintų r.	8940/0007:271	4400-0857-8672	Širvintų r. sav., Širvintų sen., Kantrimiškio k.
223.	Širvintų r.	8940/0007:269	4400-0850-0006	Širvintų r. sav., Širvintų sen., Kantrimiškio k., Plento g. 26
224.	Širvintų r.	8940/0007:158	8940-0007-0158	Širvintų r. sav., Širvintų sen., Kantrimiškio k., Plento g. 22
225.	Širvintų r.	8940/0007:15	8940-0007-0015	Širvintų r. sav., Širvintų sen., Kantrimiškio k.
226.	Širvintų r.	8940/0007:16	8940-0007-0016	Širvintų r. sav., Širvintų sen., Kantrimiškio k., Plento g. 34
227.	Širvintų r.	8940/0007:283	4400-0971-0780	Širvintų r. sav., Širvintų sen., Puorių k.
228.	Širvintų r.	8940/0007:80	8940-0007-0080	Širvintų r. sav., Širvintų sen., Kantrimiškio k.
229.	Širvintų r.	8940/0007:176	4400-5012-9685	Širvintų r. sav., Širvintų sen., Kantrimiškio k.
230.	Širvintų r.	8940/0007:377	4400-2040-8013	Širvintų r. sav., Širvintų sen., Puorių k.
231.	Širvintų r.	8940/0007:376	4400-2040-7970	Širvintų r. sav., Širvintų sen., Puorių k., Pasienio g. 19
232.	Širvintų r.	8940/0007:179	4400-5242-4630	Širvintų r. sav., Širvintų sen., Puorių k.
233.	Širvintų r.	8940/0007:6	8940-0007-0006	Širvintų r. sav., Širvintų sen., Puorių k.
234.	Širvintų r.	8940/0007:340	4400-1560-5357	Širvintų r. sav., Širvintų sen., Puorių k.
235.	Širvintų r.	8940/0007:353	4400-1652-7187	Širvintų r. sav., Širvintų sen., Puorių k.
236.	Širvintų r.	8940/0007:86	8940-0007-0086	Širvintų r. sav., Širvintų sen., Roskošnės vs.
237.	Širvintų r.	8940/0007:3	8940-0007-0003	Širvintų r. sav., Širvintų sen., Černiškių k.
238.	Širvintų r.	8940/0007:325	4400-1505-0969	Širvintų r. sav., Širvintų sen., Lipuvkos vs.
239.	Širvintų r.	8940/0007:39	8940-0007-0039	Širvintų r. sav., Širvintų sen., Lipuvkos vs. 1
240.	Širvintų r.	8940/0007:374	4400-2021-1916	Širvintų r. sav., Širvintų sen., Lipuvkos vs.
241.	Širvintų r.	8940/0007:154	8940-0007-0154	Širvintų r. sav., Širvintų sen., Lipuvkos vs.
242.	Širvintų r.	8940/0007:402	4400-6137-8264	Širvintų r. sav., Širvintų sen., Lipuvkos vs.
243.	Širvintų r.	8940/0007:401	4400-6136-2590	Širvintų r. sav., Širvintų sen., Lipuvkos vs. 2
244.	Širvintų r.	8940/0007:114	8940-0007-0114	Širvintų r. sav., Širvintų sen., Lipuvkos vs.
245.	Širvintų r.	8940/0007:390	4400-2289-2133	Širvintų r. sav., Širvintų sen., Lipuvkos vs.
246.	Širvintų r.	8940/0007:5	8940-0007-0005	Širvintų r. sav., Širvintų sen., Kielių k., Plento g. 14
247.	Širvintų r.	8940/0007:175	4400-4928-4951	Širvintų r. sav., Širvintų sen., Kielių k.
248.	Širvintų r.	8940/0007:246	4400-0564-0884	Širvintų r. sav., Širvintų sen., Kantrimiškio k.
249.	Širvintų r.	8940/0007:222	4400-0324-2942	Širvintų r. sav., Širvintų sen., Kantrimiškio k., Granito g. 3
250.	Širvintų r.	8940/0007:385	4400-2132-7619	Širvintų r. sav., Širvintų sen., Kantrimiškio k.
251.	Širvintų r.	8940/0007:14	8940-0007-0014	Širvintų r. sav., Širvintų sen., Kantrimiškio k.
252.	Širvintų r.	8940/0007:2	8940-0007-0002	Širvintų r. sav., Širvintų sen., Kantrimiškio k.

Eil. Nr.	Savivaldybė	Žemės sklypo kadastrinis numeris	Žemės sklypo unikalus numeris	Žemės sklypo adresas
253.	Širvintų r.	8940/0007:320	4400-1477-2422	Širvintų r. sav., Širvintų sen., Puorių k.
254.	Širvintų r.	8940/0007:250	4400-0628-0593	Širvintų r. sav., Širvintų sen., Pablendžio k.
255.	Širvintų r.	8940/0007:210	8940-0007-0210	Širvintų r. sav., Širvintų sen., Pablendžio k.
256.	Širvintų r.	8940/0007:289	4400-0983-6019	Širvintų r. sav., Širvintų sen., Pablendžio k.
257.	Širvintų r.	8940/0007:88	8940-0007-0088	Širvintų r. sav., Širvintų sen., Lipuvkos vs.
258.	Širvintų r.	8940/0007:211	8940-0007-0211	Širvintų r. sav., Širvintų sen., Lipuvkos vs.
259.	Širvintų r.	8940/0007:87	8930-0004-0087	Širvintų r. sav., Širvintų sen., Lipuvkos vs.
260.	Širvintų r.	8920/0001:235	4400-0821-0002	Širvintų r. sav., Jauniūnų sen., Liukonių vs.
261.	Širvintų r.	8920/0001:159	4400-0294-0554	Širvintų r. sav., Jauniūnų sen., Liukonių vs.
262.	Širvintų r.	8920/0001:17	4400-2747-4176	Širvintų r. sav., Jauniūnų sen., Liukonių vs.
263.	Širvintų r.	8920/0001:316	4400-2312-7139	Širvintų r. sav., Jauniūnų sen., Liukonių vs.
264.	Širvintų r.	8920/0001:302	4400-1816-8666	Širvintų r. sav., Jauniūnų sen., Liukonių vs.
265.	Širvintų r.	8920/0001:20	4400-2747-6420	Širvintų r. sav., Jauniūnų sen., Liukonių vs.
266.	Širvintų r.	8920/0001:349	4400-4704-5094	Širvintų r. sav., Jauniūnų sen., Liukonių vs.
267.	Širvintų r.	8920/0001:105	8920-0001-0105	Širvintų r. sav., Jauniūnų sen., Liukonių vs.
268.	Širvintų r.	8920/0001:107	8920-0001-0107	Širvintų r. sav., Jauniūnų sen., Liukonių vs.
269.	Širvintų r.	8920/0001:311	4400-1995-5082	Širvintų r. sav., Jauniūnų sen., Liukonių vs.
270.	Širvintų r.	8920/0001:310	4400-1995-4993	Širvintų r. sav., Jauniūnų sen., Liukonių vs.
271.	Širvintų r.	8920/0001:138	8920-0001-0138	Širvintų r. sav., Jauniūnų sen., Liukonių vs.
272.	Širvintų r.	8920/0001:342	4400-4345-0897	Širvintų r. sav., Jauniūnų sen., Liukonių vs.
273.	Širvintų r.	8920/0001:119	8920-0001-0119	Širvintų r. sav., Jauniūnų sen., Liukonių vs.
274.	Širvintų r.	8920/0001:67	8920-0001-0067	Širvintų r. sav., Jauniūnų sen., Liukonių vs.
275.	Širvintų r.	8920/0001:304	4400-1847-7162	Širvintų r. sav., Jauniūnų sen., Liukonių vs.
276.	Širvintų r.	8920/0001:169	4400-0324-4091	Širvintų r. sav., Jauniūnų sen., Liukonių vs.
277.	Širvintų r.	8920/0001:345	4400-4693-2127	Širvintų r. sav., Jauniūnų sen., Liukonių vs.
278.	Širvintų r.	8920/0001:97	8920-0001-0097	Širvintų r. sav., Jauniūnų sen., Liukonių vs.
279.	Širvintų r.	8940/0007:369	4400-1995-4928	Širvintų r. sav., Jauniūnų sen., Liukonių vs. 3
280.	Širvintų r.	8920/0001:102	8920-0001-0102	Širvintų r. sav., Jauniūnų sen., Liukonių vs.
281.	Širvintų r.	8920/0001:346	4400-4693-2005	Širvintų r. sav., Jauniūnų sen., Liukonių vs.
282.	Širvintų r.	8920/0001:297	4400-1802-1139	Širvintų r. sav., Jauniūnų sen., Liukonių vs.
283.	Širvintų r.	8920/0001:160	4400-0302-3394	Širvintų r. sav., Jauniūnų sen., Liukonių vs.
284.	Širvintų r.	8920/0001:129	8920-0001-0129	Širvintų r. sav., Jauniūnų sen., Liukonių vs.

Eil. Nr.	Savivaldybė	Žemės sklypo kadastrinis numeris	Žemės sklypo unikalus numeris	Žemės sklypo adresas
285.	Širvintų r.	8920/0001:101	8920-0001-0101	Širvintų r. sav., Jauniūnų sen., Liukonių vs.
286.	Širvintų r.	8920/0001:298	4400-1802-1417	Širvintų r. sav., Jauniūnų sen., Blendės k.
287.	Širvintų r.	8920/0001:237	4400-0926-9470	Širvintų r. sav., Jauniūnų sen., Blendės k.
288.	Širvintų r.	8920/0001:161	4400-0312-6965	Širvintų r. sav., Jauniūnų sen., Blendės k.
289.	Širvintų r.	8920/0001:111	8920-0001-0111	Širvintų r. sav., Jauniūnų sen., Blendės k.
290.	Širvintų r.	8920/0001:152	4400-0246-2575	Širvintų r. sav., Jauniūnų sen., Blendės k.
291.	Širvintų r.	8920/0001:180	4400-0397-9002	Širvintų r. sav., Jauniūnų sen., Blendės k.
292.	Širvintų r.	8920/0001:232	4400-0742-5465	Širvintų r. sav., Jauniūnų sen., Blendės k.
293.	Širvintų r.	8920/0001:236	4400-0926-9016	Širvintų r. sav., Jauniūnų sen., Blendės k.
294.	Širvintų r.	8920/0001:185	4400-0400-9509	Širvintų r. sav., Jauniūnų sen., Blendės k.
295.	Širvintų r.	8920/0002:31	8920-0001-0103	Širvintų r. sav., Jauniūnų sen., Blendės k.
296.	Širvintų r.	8920/0002:329	4400-1593-8396	Širvintų r. sav., Jauniūnų sen., Blendės k.
297.	Širvintų r.	8920/0002:107	8920-0002-0107	Širvintų r. sav., Jauniūnų sen., Blendės k.
298.	Širvintų r.	8920/0002:106	8920-0002-0106	Širvintų r. sav., Jauniūnų sen., Blendės k.
299.	Širvintų r.	8920/0002:47	4400-2614-4501	Širvintų r. sav., Jauniūnų sen., Blendės k.
300.	Širvintų r.	8920/0002:49	4400-2630-2978	Širvintų r. sav., Jauniūnų sen., Blendės k.
301.	Širvintų r.	8920/0002:328	4400-1593-8090	Širvintų r. sav., Jauniūnų sen., Steporių k.
302.	Širvintų r.	8920/0002:327	4400-1593-7849	Širvintų r. sav., Jauniūnų sen., Steporių k.
303.	Širvintų r.	8920/0002:25	8920-0002-0025	Širvintų r. sav., Jauniūnų sen., Steporių k., Liepų g. 7
304.	Širvintų r.	8920/0002:54	4400-2685-2680	Širvintų r. sav., Jauniūnų sen., Steporių k.
305.	Širvintų r.	8920/0002:236	4400-0821-0400	Širvintų r. sav., Jauniūnų sen., Steporių k.
306.	Širvintų r.	8920/0002:368	4400-1846-9871	Širvintų r. sav., Jauniūnų sen., Steporių k.
307.	Širvintų r.	8920/0002:11	8920-0002-0011	Širvintų r. sav., Jauniūnų sen., Steporių k.
308.	Širvintų r.	8920/0002:33	8920-0002-0033	Širvintų r. sav., Jauniūnų sen., Steporių k., Liepų g. 4
309.	Širvintų r.	8920/0002:373	4400-1941-7496	Širvintų r. sav., Jauniūnų sen., Steporių k.
310.	Širvintų r.	8920/0002:266	4400-1010-1909	Širvintų r. sav., Jauniūnų sen., Steporių k.
311.	Širvintų r.	8920/0002:370	4400-1855-2388	Širvintų r. sav., Jauniūnų sen., Steporių k.
312.	Širvintų r.	8920/0002:360	4400-1809-4981	Širvintų r. sav., Jauniūnų sen., Steporių k.
313.	Širvintų r.	8920/0002:292	4400-1135-1685	Širvintų r. sav., Jauniūnų sen., Steporių k.
314.	Širvintų r.	8920/0002:14	8920-0002-0014	Širvintų r. sav., Jauniūnų sen., Steporių k.
315.	Širvintų r.	8975/0003:300	4400-0906-8660	Širvintų r. sav., Alionių sen., Vičiūnų k.
316.	Širvintų r.	8975/0003:370	4400-1817-8262	Širvintų r. sav., Alionių sen., Vičiūnų k.

Eil. Nr.	Savivaldybė	Žemės sklypo kadastrinis numeris	Žemės sklypo unikalus numeris	Žemės sklypo adresas
317.	Širvintų r.	8975/0003:386	4400-2131-9348	Širvintų r. sav., Alionių sen., Vičiūnų k.
318.	Širvintų r.	8975/0003:244	4400-0522-9728	Širvintų r. sav., Alionių sen., Vičiūnų k.
319.	Širvintų r.	8975/0003:237	4400-0517-5154	Širvintų r. sav., Alionių sen., Vičiūnų k.
320.	Širvintų r.	8975/0003:243	4400-0522-9612	Širvintų r. sav., Alionių sen., Vičiūnų k.
321.	Širvintų r.	8975/0003:29	8975-0003-0029	Širvintų r. sav., Alionių sen., Vičiūnų k.
322.	Širvintų r.	8975/0003:319	4400-1094-5401	Širvintų r. sav., Alionių sen., Vičiūnų k.
323.	Širvintų r.	8975/0003:157	4400-2524-8196	Širvintų r. sav., Alionių sen., Vičiūnų k.
324.	Širvintų r.	8975/0003:34	8975-0003-0034	Širvintų r. sav., Alionių sen., Vičiūnų k.
325.	Širvintų r.	8975/0003:7	8975-0003-0007	Širvintų r. sav., Alionių sen., Vičiūnų k.
326.	Širvintų r.	8975/0003:32	8975-0003-0032	Širvintų r. sav., Alionių sen., Vičiūnų k.
327.	Širvintų r.	8975/7001:1	4400-4571-3335	Širvintų r. sav., Širvintų r. sav. teritorija
328.	Širvintų r.	8975/0003:356	4400-1594-4397	Širvintų r. sav., Alionių sen., Krašienos k.
329.	Širvintų r.	8975/0003:350	4400-1568-7499	Širvintų r. sav., Alionių sen., Krašienos k.
330.	Širvintų r.	8975/0003:385	4400-2131-9139	Širvintų r. sav., Alionių sen., Krašienos k.
331.	Širvintų r.	8975/0003:251	4400-0531-2916	Širvintų r. sav., Alionių sen., Krašienos k.
332.	Širvintų r.	8975/0003:437	4400-5050-8677	Širvintų r. sav., Alionių sen., Krašienos k.
333.	Širvintų r.	8975/0003:67	8975-0003-0067	Širvintų r. sav., Alionių sen., Krašienos k.
334.	Širvintų r.	8975-0003-0140	8975-0003-0140	Širvintų r. sav., Alionių sen., Krašienos k.
335.	Širvintų r.	8975/0003:213	4400-0156-5613	Širvintų r. sav., Alionių sen., Krašienos k.
336.	Širvintų r.	8975/0003:382	4400-2110-3879	Širvintų r. sav., Alionių sen., Krašienos k.
337.	Širvintų r.	8975/0003:115	8975-0003-0115	Širvintų r. sav., Alionių sen., Nugarų vs. 1
338.	Širvintų r.	8975/0003:296	4400-0906-6177	Širvintų r. sav., Alionių sen., Nugarų vs.
339.	Širvintų r.	8975/0003:235	4400-0500-1984	Širvintų r. sav., Alionių sen., Nugarų vs.
340.	Širvintų r.	8975/0003:234	4400-0510-1175	Širvintų r. sav., Alionių sen., Nugarų vs.
341.	Širvintų r.	8975/0003:384	4400-2110-4054	Širvintų r. sav., Širvintų r. sav. teritorija
342.	Širvintų r.	8907/0005:159	4400-0964-5192	Širvintų r. sav., Jauniūnų sen., Žarnavagių k.
343.	Širvintų r.	8907/0005:249	4400-2236-9415	Širvintų r. sav., Jauniūnų sen., Žarnavagių k.
344.	Širvintų r.	8907/0005:228	4400-2088-7356	Širvintų r. sav., Jauniūnų sen., Žarnavagių k.
345.	Širvintų r.	8907/0005:239	4400-2130-7666	Širvintų r. sav., Jauniūnų sen., Žarnavagių k.
346.	Širvintų r.	8907/0005:78	8907-0005-0078	Širvintų r. sav., Jauniūnų sen., Žarnavagių k.
347.	Širvintų r.	8907/0005:227	4400-2088-7323	Širvintų r. sav., Jauniūnų sen., Žarnavagių k.
348.	Širvintų r.	8907/0005:111	8920-0001-0020	Širvintų r. sav., Jauniūnų sen., Žarnavagių k.

Eil. Nr.	Savivaldybė	Žemės sklypo kadastrinis numeris	Žemės sklypo unikalus numeris	Žemės sklypo adresas
349.	Širvintų r.	8907/0005:79	8907-0005-0079	Širvintų r. sav., Jauniūnų sen., Žarnavagių k.
350.	Širvintų r.	8907/0005:80	8907-0005-0080	Širvintų r. sav., Jauniūnų sen., Žarnavagių k.
351.	Širvintų r.	8907/0005:202	4400-1630-0946	Širvintų r. sav., Jauniūnų sen., Žarnavagių k.
352.	Širvintų r.	8907/0005:30	4400-2616-2321	Širvintų r. sav., Jauniūnų sen., Žarnavagių k.
353.	Širvintų r.	8907/0005:143	4400-0862-1661	Širvintų r. sav., Jauniūnų sen., Žarnavagių k.
354.	Širvintų r.	8907/0005:32	4400-2631-4314	Širvintų r. sav., Jauniūnų sen., Žarnavagių k.
355.	Širvintų r.	8907/0005:141	4400-0858-6709	Širvintų r. sav., Jauniūnų sen., Žarnavagių k. 4
356.	Širvintų r.	8907/0005:35	8907-0005-0035	Širvintų r. sav., Jauniūnų sen., Žarnavagių k.
357.	Širvintų r.	8907/0005:265	4400-2371-5397	Širvintų r. sav., Jauniūnų sen., Jauniūnėlių k.
358.	Širvintų r.	8907/0005:77	8907-0005-0077	Širvintų r. sav., Jauniūnų sen., Jauniūnėlių k.
359.	Širvintų r.	8907/0005:43	8907-0005-0043	Širvintų r. sav., Jauniūnų sen., Jauniūnėlių k.
360.	Širvintų r.	8907/0005:31	8907-0005-0031	Širvintų r. sav., Jauniūnų sen., Jauniūnėlių k. 4
361.	Širvintų r.	8907/0005:76	8907-0005-0076	Širvintų r. sav., Jauniūnų sen., Jauniūnėlių k.
362.	Širvintų r.	8907/0005:94	4400-0137-2192	Širvintų r. sav., Jauniūnų sen., Jauniūnėlių k.
363.	Širvintų r.	8907/0005:72	8907-0005-0072	Širvintų r. sav., Jauniūnų sen., Graužių k.
364.	Širvintų r.	8907/0005:225	4400-2060-5078	Širvintų r. sav., Jauniūnų sen., Graužių k.
365.	Širvintų r.	8907/0005:137	4400-0817-9522	Širvintų r. sav., Jauniūnų sen., Graužių k.
366.	Širvintų r.	8907/0005:140	4400-0856-7257	Širvintų r. sav., Jauniūnų sen., Graužių k.
367.	Širvintų r.	8907/0005:118	4400-0691-9308	Širvintų r. sav., Jauniūnų sen., Graužių k.
368.	Širvintų r.	8907/0005:139	4400-0856-5228	Širvintų r. sav., Jauniūnų sen., Graužių k.
369.	Širvintų r.	8907/0005:38	8907-0005-0038	Širvintų r. sav., Jauniūnų sen., Graužių k.
370.	Širvintų r.	8905/0001:689	4400-2006-9850	Širvintų r. sav., Jauniūnų sen., Darkuškių k.
371.	Širvintų r.	8905/0001:31	8905-0001-0031	Širvintų r. sav., Jauniūnų sen., Darkuškių k.
372.	Širvintų r.	8905/0001:715	4400-2195-2464	Širvintų r. sav., Jauniūnų sen., Darkuškių k., Naujųjų Darkuškių g. 4
373.	Širvintų r.	8905/0001:125	8905-0001-0125	Širvintų r. sav., Jauniūnų sen., Darkuškių k.
374.	Širvintų r.	8907/7001:1	4400-2811-5218	Širvintų r. sav., Širvintų r. sav. teritorija
375.	Širvintų r.	8905/7001:1	4400-2811-5197	Širvintų r. sav., Širvintų r. sav. teritorija
376.	Širvintų r.	8907/0002:326	4400-0968-7507	Širvintų r. sav., Jauniūnų sen., Plikiškių k.
377.	Širvintų r.	8907/0002:386	4400-1591-9507	Širvintų r. sav., Jauniūnų sen., Plikiškių k.
378.	Širvintų r.	8905/0001:101	8905-0001-0101	Širvintų r. sav., Jauniūnų sen., Darkuškių k.
379.	Širvintų r.	8907/0002:509	4400-2354-4287	Širvintų r. sav., Jauniūnų sen., Plikiškių k.
380.	Širvintų r.	8907/0002:368	4400-1399-6662	Širvintų r. sav., Jauniūnų sen., Plikiškių k.

Eil. Nr.	Savivaldybė	Žemės sklypo kadastrinis numeris	Žemės sklypo unikalus numeris	Žemės sklypo adresas
381.	Širvintų r.	8907/0002:419	4400-1857-3376	Širvintų r. sav., Jauniūnų sen., Plikiškių k.
382.	Širvintų r.	8905/0001:395	4400-0871-4109	Širvintų r. sav., Jauniūnų sen., Plikiškių k.
383.	Širvintų r.	8905/0001:408	4400-0968-7046	Širvintų r. sav., Jauniūnų sen., Plikiškių k.
384.	Širvintų r.	8905/0001:221	8905-0001-0221	Širvintų r. sav., Jauniūnų sen., Darkuškių k.
385.	Širvintų r.	8905/0001:1004	4400-5752-3112	Širvintų r. sav., Jauniūnų sen., Plikiškių k., Žaliosios g. 1
386.	Širvintų r.	8905/0001:292	4400-0221-2091	Širvintų r. sav., Jauniūnų sen., Plikiškių k.
387.	Širvintų r.	8905/0001:635	4400-1967-7215	Širvintų r. sav., Jauniūnų sen., Darkuškių k., Miško g. 7
388.	Širvintų r.	8905/0001:498	4400-1839-6019	Širvintų r. sav., Jauniūnų sen., Plikiškių k.
389.	Širvintų r.	8905/0001:499	4400-1839-6208	Širvintų r. sav., Jauniūnų sen., Darkuškių k.
390.	Širvintų r.	8905/0001:634	4400-1967-7070	Širvintų r. sav., Jauniūnų sen., Darkuškių k.
391.	Širvintų r.	8905/0001:704	4400-2087-8868	Širvintų r. sav., Jauniūnų sen., Osinuvkos k. 7
392.	Širvintų r.	8905/0001:721	4400-2252-9808	Širvintų r. sav., Jauniūnų sen., Osinuvkos k.
393.	Širvintų r.	8905/0001:1257	4400-5833-3223	Širvintų r. sav., Jauniūnų sen., Osinuvkos k.
394.	Širvintų r.	8907/0003:57	4400-2213-7319	Širvintų r. sav., Širvintų r. sav. teritorija
395.	Širvintų r.	8907/0003:58	4400-2326-9180	Širvintų r. sav., Jauniūnų sen., Paversmių k.
396.	Širvintų r.	8907/0003:46	4400-1614-6468	Širvintų r. sav., Jauniūnų sen., Paversmių k.
397.	Širvintų r.	8907/0003:4	8907-0003-0004	Širvintų r. sav., Jauniūnų sen., Paversmių k.
398.	Širvintų r.	8907/0003:55	4400-2133-6244	Širvintų r. sav., Širvintų r. sav. teritorija
399.	Širvintų r.	8907/0003:52	4400-2111-2456	Širvintų r. sav., Širvintų r. sav. teritorija
400.	Širvintų r.	8907/0003:51	4400-2111-2234	Širvintų r. sav., Širvintų r. sav. teritorija
401.	Širvintų r.	8907/0006:75	4400-2110-5219	Širvintų r. sav., Širvintų r. sav. teritorija
402.	Širvintų r.	8907/0006:73	4400-2110-5184	Širvintų r. sav., Širvintų r. sav. teritorija
403.	Širvintų r.	8907/0004:90	4400-2981-0238	Širvintų r. sav., Jauniūnų sen., Meiliūnų k.
404.	Širvintų r.	8907/0004:437	4400-4555-7032	Širvintų r. sav., Jauniūnų sen., Meiliūnų k.
405.	Širvintų r.	8907/0004:3	8907-0004-0003	Širvintų r. sav., Jauniūnų sen., Meiliūnų k.
406.	Širvintų r.	8907/0004:104	8907-0004-0104	Širvintų r. sav., Jauniūnų sen., Meiliūnų k.
407.	Širvintų r.	8907/0004:105	8907-0004-0105	Širvintų r. sav., Jauniūnų sen., Meiliūnų k.
408.	Širvintų r.	8907/0004:109	8907-0004-0109	Širvintų r. sav., Jauniūnų sen., Meiliūnų k.
409.	Širvintų r.	8907/0004:283	4400-1561-1653	Širvintų r. sav., Jauniūnų sen., Meiliūnų k.
410.	Širvintų r.	8907/0004:464	4400-5609-5464	Širvintų r. sav., Jauniūnų sen., Meiliūnų k.
411.	Širvintų r.	8907/0004:221	4400-0698-0361	Širvintų r. sav., Jauniūnų sen., Meiliūnų k.
412.	Širvintų r.	8907/0004:216	4400-0681-2504	Širvintų r. sav., Jauniūnų sen., Meiliūnų k.

Eil. Nr.	Savivaldybė	Žemės sklypo kadastrinis numeris	Žemės sklypo unikalus numeris	Žemės sklypo adresas
413.	Širvintų r.	8907/0004:215	4400-0655-3150	Širvintų r. sav., Jauniūnų sen., Meiliūnų k.
414.	Širvintų r.	8907/0004:114	8907-0004-0114	Širvintų r. sav., Jauniūnų sen., Meiliūnų k.
415.	Širvintų r.	8907/0006:3	8907-0006-0003	Širvintų r. sav., Jauniūnų sen., Meiliūnų k.
416.	Širvintų r.	8907/0003:3	8907-0003-0003	Širvintų r. sav., Jauniūnų sen., Papiernios k.
417.	Širvintų r.	8907/0002:457	4400-2111-0550	Širvintų r. sav., Jauniūnų sen., Papiernios k.
418.	Širvintų r.	8907/0003:2	8907-0003-0002	Širvintų r. sav., Jauniūnų sen., Papiernios k.
419.	Širvintų r.	8907/0002:59	8907-0002-0059	Širvintų r. sav., Jauniūnų sen., Papiernios k.
420.	Širvintų r.	8907/0003:1	8907-0003-0001	Širvintų r. sav., Jauniūnų sen., Plikiškių k.
421.	Širvintų r.	8907/0002:127	8907-0002-0127	Širvintų r. sav., Jauniūnų sen., Plikiškių k.
422.	Širvintų r.	8907/0002:499	4400-2344-9545	Širvintų r. sav., Jauniūnų sen., Plikiškių k.
423.	Širvintų r.	8907/0002:498	4400-2344-9212	Širvintų r. sav., Jauniūnų sen., Plikiškių k., Paupio g. 5
424.	Širvintų r.	8907/0002:500	4400-2345-0333	Širvintų r. sav., Jauniūnų sen., Plikiškių k.
425.	Širvintų r.	8907/0002:501	4400-2345-0422	Širvintų r. sav., Jauniūnų sen., Plikiškių k.
426.	Širvintų r.	8907/0002:503	4400-2346-9870	Širvintų r. sav., Jauniūnų sen., Plikiškių k.
427.	Širvintų r.	8907/0002:502	4400-2346-9605	Širvintų r. sav., Jauniūnų sen., Plikiškių k.
428.	Širvintų r.	8907/0002:426	4400-1953-4231	Širvintų r. sav., Jauniūnų sen., Plikiškių k.
429.	Širvintų r.	8907/0002:506	4400-2347-2902	Širvintų r. sav., Jauniūnų sen., Plikiškių k.
430.	Širvintų r.	8907/0002:505	4400-2347-2820	Širvintų r. sav., Jauniūnų sen., Plikiškių k.
431.	Širvintų r.	8907/0002:504	4400-2347-2302	Širvintų r. sav., Jauniūnų sen., Plikiškių k.
432.	Širvintų r.	8907/0002:607	4400-5245-8609	Širvintų r. sav., Jauniūnų sen., Plikiškių k., Paupio g. 4
433.	Širvintų r.	8907/0002:563	4400-4421-7041	Širvintų r. sav., Jauniūnų sen., Plikiškių k.
434.	Širvintų r.	8907/0002:258	4400-0634-3273	Širvintų r. sav., Jauniūnų sen., Plikiškių k.
435.	Širvintų r.	8907/0002:536	4400-3070-5778	Širvintų r. sav., Jauniūnų sen., Plikiškių k.
436.	Širvintų r.	8907/0002:604	4400-5057-1716	Širvintų r. sav., Jauniūnų sen., Plikiškių k.
437.	Širvintų r.	8907/0004:290	4400-1611-5716	Širvintų r. sav., Jauniūnų sen., Draučių k.
438.	Širvintų r.	8907/0004:291	4400-1614-8995	Širvintų r. sav., Jauniūnų sen., Draučių k.
439.	Širvintų r.	8907/0004:86	4400-0059-0104	Širvintų r. sav., Jauniūnų sen., Draučių k.
440.	Širvintų r.	8907/0006:78	4400-2111-3453	Širvintų r. sav., Širvintų r. sav. teritorija
441.	Širvintų r.	8907/0006:70	4400-2110-5140	Širvintų r. sav., Širvintų r. sav. teritorija
442.	Širvintų r.	8907/0006:87	4400-2770-1394	Širvintų r. sav., Jauniūnų sen., Draučių k.
443.	Širvintų r.	8907/0006:63	4400-1043-3599	Širvintų r. sav., Kernavės sen., Paežerėlio vs.
444.	Širvintų r.	8907/0006:95	4400-4645-5167	Širvintų r. sav., Kernavės sen., Paežerėlio vs.

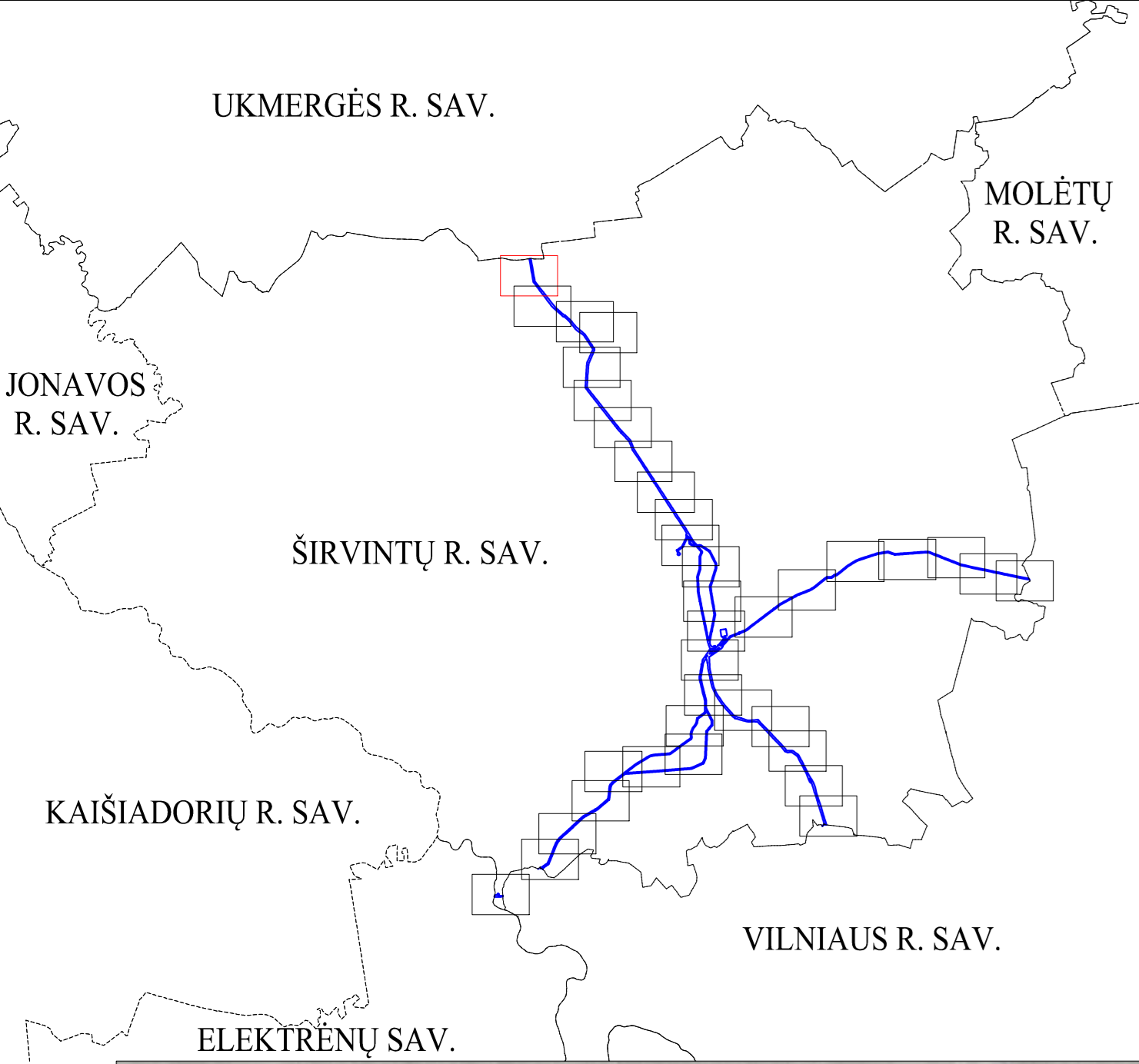
Eil. Nr.	Savivaldybė	Žemės sklypo kadastrinis numeris	Žemės sklypo unikalus numeris	Žemės sklypo adresas
445.	Širvintų r.	8907/0006:39	8907-0006-0039	Širvintų r. sav., Kernavės sen., Paežerėlio vs.
446.	Širvintų r.	8930/0003:128	4400-2699-0278	Širvintų r. sav., Kernavės sen., Klišabalės k.
447.	Širvintų r.	8930/0003:6	8930-0003-0006	Širvintų r. sav., Kernavės sen., Klišabalės k.
448.	Širvintų r.	8930/0003:231	4400-1289-4412	Širvintų r. sav., Kernavės sen., Klišabalės k.
449.	Širvintų r.	8930/0003:147	4400-0810-5474	Širvintų r. sav., Kernavės sen., Klišabalės k.
450.	Širvintų r.	8930/0003:144	4400-0808-5767	Širvintų r. sav., Kernavės sen., Klišabalės k.
451.	Širvintų r.	8907/7001:2	4400-4171-8421	Širvintų r. sav., Širvintų r. sav. teritorija
452.	Širvintų r.	8907/0006:80	4400-2133-0612	Širvintų r. sav., Širvintų r. sav. teritorija
453.	Širvintų r.	8930/0004:41	8930-0004-0041	Širvintų r. sav., Kernavė
454.	Širvintų r.	8930/0004:185	4400-0304-6040	Širvintų r. sav., Kernavės sen., Klišabalės k., Kernavės g. 2
455.	Širvintų r.	8930/0004:18	8930-0004-0018	Širvintų r. sav., Kernavės sen., Semeniškių k.
456.	Širvintų r.	8930/0004:86	8930-0004-0086	Širvintų r. sav., Kernavės sen., Semeniškių k.
457.	Širvintų r.	8907/0005:263	4400-2359-1277	Širvintų r. sav., Jauniūnų sen., Žarnavagių k.
458.	Širvintų r.	8907/0005:241	4400-2214-6348	Širvintų r. sav., Jauniūnų sen., Žarnavagių k.
459.	Širvintų r.	8907/0005:262	4400-2358-8829	Širvintų r. sav., Jauniūnų sen., Žarnavagių k.
460.	Širvintų r.	8907/0005:223	4400-2028-0768	Širvintų r. sav., Jauniūnų sen., Žarnavagių k. 4A
461.	Širvintų r.	8907/0005:176	4400-1302-8688	Širvintų r. sav., Jauniūnų sen., Žarnavagių k.
462.	Širvintų r.	8907/0005:261	4400-2354-4021	Širvintų r. sav., Jauniūnų sen., Jauniūnėlių k.
463.	Širvintų r.	8907/0005:129	4400-2973-0316	Širvintų r. sav., Jauniūnų sen., Jauniūnėlių k.
464.	Širvintų r.	8907/0005:91	4400-0038-3337	Širvintų r. sav., Jauniūnų sen., Jauniūnėlių k.
465.	Širvintų r.	8907/0005:8	4400-2597-3671	Širvintų r. sav., Jauniūnų sen., Jauniūnų k., Pievų g. 50
466.	Širvintų r.	8907/0005:171	4400-2973-0338	Širvintų r. sav., Jauniūnų sen., Jauniūnų k.
467.	Širvintų r.	8907/0005:89	4400-2973-0270	Širvintų r. sav., Jauniūnų sen., Jauniūnų k.
468.	Širvintų r.	8907/0005:193	4400-1588-9440	Širvintų r. sav., Jauniūnų sen., Jauniūnų k.
469.	Širvintų r.	8907/0005:104	4400-0367-8508	Širvintų r. sav., Jauniūnų sen., Jauniūnų k.
470.	Širvintų r.	8907/0005:81	8907-0005-0081	Širvintų r. sav., Jauniūnų sen., Jauniūnų k.
471.	Širvintų r.	8907/0005:230	4400-2103-3029	Širvintų r. sav., Jauniūnų sen., Jauniūnų k.
472.	Širvintų r.	8907/0005:238	4400-2127-4368	Širvintų r. sav., Jauniūnų sen., Jauniūnų k.
473.	Širvintų r.	8907/0005:229	4400-2093-7891	Širvintų r. sav., Jauniūnų sen., Jauniūnų k.
474.	Širvintų r.	8907/0005:45	8907-0005-0045	Širvintų r. sav., Jauniūnų sen., Jauniūnų k.
475.	Širvintų r.	8907/0005:213	4400-1809-5057	Širvintų r. sav., Jauniūnų sen., Jauniūnų k.
476.	Širvintų r.	8907/0005:44	8907-0005-0044	Širvintų r. sav., Jauniūnų sen., Jauniūnų k.

Eil. Nr.	Savivaldybė	Žemės sklypo kadastrinis numeris	Žemės sklypo unikalus numeris	Žemės sklypo adresas
477.	Širvintų r.	8907/0005:1	8907-0005-0001	Širvintų r. sav., Jauniūnų sen., Jauniūnų k.
478.	Širvintų r.	8907/0005:61	8907-0005-0061	Širvintų r. sav., Jauniūnų sen., Jauniūnų k.
479.	Širvintų r.	8907/0005:60	8907-0005-0060	Širvintų r. sav., Jauniūnų sen., Jauniūnų k.
480.	Širvintų r.	8907/0005:164	4400-0999-1271	Širvintų r. sav., Jauniūnų sen., Jauniūnų k., Upės g. 5
481.	Širvintų r.	8907/0005:86	8907-0005-0086	Širvintų r. sav., Jauniūnų sen., Jauniūnų k.
482.	Širvintų r.	8905/0001:109	8905-0001-0109	Širvintų r. sav., Jauniūnų sen., Turlojiškių k.
483.	Širvintų r.	8905/0001:374	4400-0741-8017	Širvintų r. sav., Jauniūnų sen., Turlojiškių k.
484.	Širvintų r.	8905/0001:169	4400-2819-8549	Širvintų r. sav., Jauniūnų sen., Turlojiškių k.
485.	Širvintų r.	8905/0001:372	4400-0735-4318	Širvintų r. sav., Jauniūnų sen., Turlojiškių k.
486.	Širvintų r.	8905/0001:376	4400-0741-9472	Širvintų r. sav., Jauniūnų sen., Turlojiškių k. 3
487.	Širvintų r.	8905/0001:38	8905-0001-0038	Širvintų r. sav., Jauniūnų sen., Turlojiškių k.
488.	Širvintų r.	8905/0001:347	4400-0656-1962	Širvintų r. sav., Jauniūnų sen., Turlojiškių k.
489.	Širvintų r.	8905/0001:410	4400-1065-1044	Širvintų r. sav., Jauniūnų sen., Turlojiškių k.
490.	Širvintų r.	8905/0001:458	4400-1486-4801	Širvintų r. sav., Jauniūnų sen., Turlojiškių k.
491.	Širvintų r.	8905/0001:270	4400-0157-3059	Širvintų r. sav., Jauniūnų sen., Turlojiškių k.
492.	Širvintų r.	8905/0001:271	4400-0157-3315	Širvintų r. sav., Jauniūnų sen., Turlojiškių k.
493.	Širvintų r.	8905/0001:213	8905-0001-0213	Širvintų r. sav., Jauniūnų sen., Turlojiškių k.
494.	Širvintų r.	8905/0001:403	4400-0946-9261	Širvintų r. sav., Jauniūnų sen., Variekos k.
495.	Širvintų r.	8905/0001:324	4400-0453-1819	Širvintų r. sav., Jauniūnų sen., Variekos k.
496.	Širvintų r.	8905/0001:433	4400-1175-4504	Širvintų r. sav., Jauniūnų sen., Variekos k.
497.	Širvintų r.	8905/0001:373	4400-0735-7164	Širvintų r. sav., Jauniūnų sen., Variekos k.
498.	Širvintų r.	8905/0001:51	8905-0001-0051	Širvintų r. sav., Jauniūnų sen., Gudulinės k.
499.	Širvintų r.	8905/0001:54	8905-0001-0054	Širvintų r. sav., Jauniūnų sen., Gudulinės k.
500.	Širvintų r.	8905/0001:209	8905-0001-0209	Širvintų r. sav., Jauniūnų sen., Gudulinės k., Meiliakalnio g. 3
501.	Širvintų r.	8905/0001:164	8905-0001-0164	Širvintų r. sav., Jauniūnų sen., Gudulinės k.
502.	Širvintų r.	8905/0001:165	8905-0001-0165	Širvintų r. sav., Jauniūnų sen., Gudulinės k.
503.	Širvintų r.	8905/0001:261	4400-0137-2850	Širvintų r. sav., Jauniūnų sen., Gudulinės k.
504.	Širvintų r.	8905/7001:5	4400-4935-2720	Širvintų r. sav., Širvintų r. sav. teritorija
505.	Širvintų r.	8905/0001:212	8905-0001-0212	Širvintų r. sav., Jauniūnų sen., Gudulinės k., Meiliakalnio g. 2D
506.	Širvintų r.	8905/0001:240	4400-0086-4826	Širvintų r. sav., Jauniūnų sen., Gudulinės k., Meiliakalnio g. 2C
507.	Širvintų r.	8905/0001:241	4400-0086-4830	Širvintų r. sav., Jauniūnų sen., Gudulinės k., Meiliakalnio g. 2B
508.	Širvintų r.	8905/0001:383	4400-0799-2814	Širvintų r. sav., Jauniūnų sen., Gudulinės k.

Eil. Nr.	Savivaldybė	Žemės sklypo kadastrinis numeris	Žemės sklypo unikalus numeris	Žemės sklypo adresas
509.	Širvintų r.	8905/0001:389	4400-0799-3899	Širvintų r. sav., Jauniūnų sen., Gudulinės k.
510.	Širvintų r.	8905/0001:177	8905-0001-0177	Širvintų r. sav., Jauniūnų sen., Gudulinės k.
511.	Širvintų r.	8905/0001:89	8905-0001-0089	Širvintų r. sav., Jauniūnų sen., Gudulinės k.
512.	Širvintų r.	8905/0001:902	4400-4589-6837	Širvintų r. sav., Jauniūnų sen., Gudulinės k.
513.	Širvintų r.	8905/0001:88	8905-0001-0088	Širvintų r. sav., Jauniūnų sen., Gudulinės k., Meiliakalnio g. 4
514.	Širvintų r.	8905/0001:244	4400-0098-7175	Širvintų r. sav., Jauniūnų sen., Gudulinės k.
515.	Širvintų r.	8905/0001:643	4400-1990-0524	Širvintų r. sav., Jauniūnų sen., Gudulinės k.
516.	Širvintų r.	8905/0001:1271	4400-5780-6696	Širvintų r. sav., Jauniūnų sen., Gudulinės k.
517.	Širvintų r.	8905/0001:1270	4400-5780-6730	Širvintų r. sav., Jauniūnų sen., Gudulinės k.
518.	Širvintų r.	8905/0001:23	8905-0001-0023	Širvintų r. sav., Jauniūnų sen., Gudulinės k., Meiliakalnio g. 6
519.	Širvintų r.	8905/0001:283	4400-0202-0626	Širvintų r. sav., Jauniūnų sen., Gudulinės k.
520.	Širvintų r.	8905/0001:456	4400-1486-4623	Širvintų r. sav., Jauniūnų sen., Gudulinės k.
521.	Širvintų r.	8905/0002:415	4400-2100-3029	Širvintų r. sav., Jauniūnų sen., Medžiukų k.
522.	Širvintų r.	8905/0002:301	4400-1455-6080	Širvintų r. sav., Jauniūnų sen., Medžiukų k.
523.	Širvintų r.	8905/0002:145	4400-0741-7896	Širvintų r. sav., Jauniūnų sen., Medžiukų k.
524.	Širvintų r.	8905/0001:172	8905-0001-0172	Širvintų r. sav., Jauniūnų sen., Medžiukų k.
525.	Širvintų r.	8905/0002:19	8905-0002-0019	Širvintų r. sav., Jauniūnų sen., Medžiukų k.
526.	Širvintų r.	8905/0002:120	4400-0304-6219	Širvintų r. sav., Jauniūnų sen., Klonėnų vs.
527.	Širvintų r.	8905/0002:123	4400-0324-3318	Širvintų r. sav., Jauniūnų sen., Klonėnų vs.
528.	Širvintų r.	8905/0002:121	4400-0304-6508	Širvintų r. sav., Jauniūnų sen., Klonėnų vs.
529.	Širvintų r.	8905/0002:119	4400-0304-6062	Širvintų r. sav., Jauniūnų sen., Klonėnų vs.
530.	Širvintų r.	8905/0002:304	4400-1464-6012	Širvintų r. sav., Jauniūnų sen., Klonėnų vs.
531.	Širvintų r.	8905/0002:254	4400-1080-0245	Širvintų r. sav., Jauniūnų sen., Klonėnų vs.
532.	Širvintų r.	8905/0002:446	4400-2331-3411	Širvintų r. sav., Jauniūnų sen., Klonėnų vs.
533.	Širvintų r.	8905/0002:334	4400-1613-6540	Širvintų r. sav., Jauniūnų sen., Klonėnų vs.
534.	Širvintų r.	8905/0002:21	8905-0002-0021	Širvintų r. sav., Jauniūnų sen., Klonėnų vs. 1A
535.	Širvintų r.	8905/0002:615	4400-5366-3626	Širvintų r. sav., Jauniūnų sen., Klonėnų vs.
536.	Širvintų r.	8905/0002:403	4400-2025-5312	Širvintų r. sav., Jauniūnų sen., Klonėnų vs. 1B
537.	Širvintų r.	8905/0002:103	4400-0086-4595	Širvintų r. sav., Jauniūnų sen., Klonėnų vs.
538.	Širvintų r.	8905/7001:4	4400-4408-6842	Širvintų r. sav., Širvintų r. sav. teritorija
539.	Širvintų r.	8905/0004:502	4400-1846-7211	Širvintų r. sav., Jauniūnų sen., Klonėnų vs. 1
540.	Širvintų r.	8905/0002:144	4400-0741-7841	Širvintų r. sav., Jauniūnų sen., Klonėnų vs.

<b>Eil. Nr.</b>	<b>Savivaldybė</b>	<b>Žemės sklypo kadastrinis numeris</b>	<b>Žemės sklypo unikalus numeris</b>	<b>Žemės sklypo adresas</b>
541.	Širvintų r.	8907/0005:106	4400-0367-8662	Širvintų r. sav., Jauniūnų sen., Graužių k.
542.	Širvintų r.	8907/7001:3	4400-4937-2267	Širvintų r. sav., Širvintų r. sav. teritorija
543.	Širvintų r.	8901/7001:15	4400-5685-9942	Širvintų r. sav., Širvintų r. sav. teritorija

Širvintų rajono savivaldybės teritorijoje esančių magistralinių dujotiekių ir susijusios infrastruktūros apsaugos zonų planas  
M 1:2000



**Sutartiniai ženklai:**

- KAS** ▲ Anodinis įžemiklis
- KAS** ▲ Katodinis apsaugos stotis
- KMK** □ Kontrolės ir matavimo kolonėlė (toliau - KMK) ir jos apsaugos zona (1 m atstumu nuo KMK centro)\*\*
- KMK** □ Suprojektuota KMK ir jos apsaugos zona (1 m atstumu nuo KMK centro)\*\*
- DSS** ▲ Dujų skirstymo stotis
- DKS** ■ Dujų kompresorių stotis

- Savivaldybių ribos
- Magistralinis dujotiekis (toliau - MD)
- Vėdinimo vamzdis
- Prapūtimo vamzdis
- Teritorijos, kuriose yra MD įrenginių ir statinių (stochių, uždarymo įtaisų, valvų ir diagnostavimo įtaisų paleidimo ir priėmimo kamerių, slėgio ribojimo mazgų), aptverimas
- Žemės įtampos požeminės elektros linijos (su MD susijusi infrastruktūra)\*\*
- Įžeminimo juosta (su MD susijusi infrastruktūra)\*\*

**Žemės sklypu teritorijos, kurioms nustatomos arba tikslinamos MD ar elektros apsaugos zonos, unikalus numeris, ribos, jų matavimo tipas:**

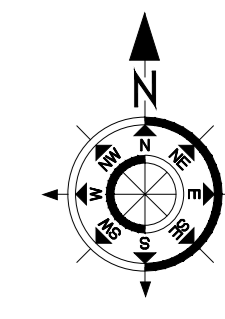
- 0000-0000-0000 Kadastriiniai matavimai (Lietuvos koordinacinių sistema (LKS-94))
- 0000-0000-0000 Kadastriiniai matavimai kitose matavimo sistemose
- 0000-0000-0000 Preliminari matavimai
- IVŽ Laisvos valstybinės žemės (VŽ) teritorijos, kuriose nustatomos MD ar elektros tinklų apsaugos zonos, ribos ir eilės numeris
- Planu nustatomos MD ir naftotiekių (produktotiekių) apsaugos zonos (III skyrius, penktasis skirsnis) (kodas 107)\*
- Esamos, bet planu tiklinamos MD ir naftotiekių (produktotiekių) apsaugos zonos (III skyrius, penktasis skirsnis) (kodas 107)\*
- Esamos ir įregistruotos MD ir naftotiekių (produktotiekių) apsaugos zonos (III skyrius, penktasis skirsnis) (kodas 107)\*
- Planu nustatomos elektros tinklų apsaugos zonos (III skyrius, ketvirtasis skirsnis) (kodas 106) (su MD susijusi infrastruktūra)\*\*

**Pašalbos:**

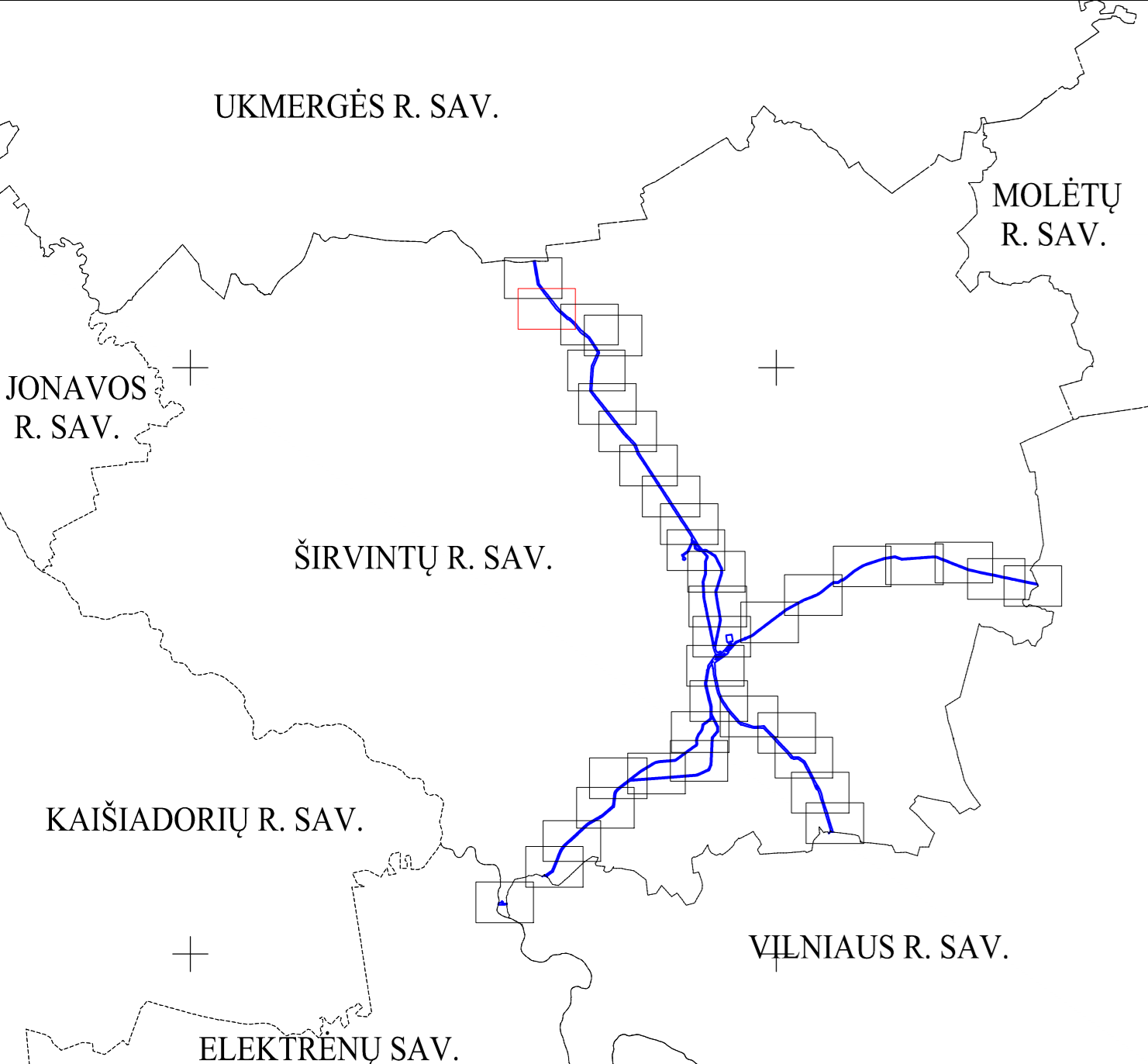
\* - vadovaujantis LR specialiąja žemės naudojimo sąlygų įstatymo 27 str. 5) MD vamzdžio apsaugos zona - šilgali vamzdžio traukos esanti žemės juosta, kurios ribos yra po 25 metrais į abi puses nuo vamzdžio ašies, viet šios juostos esanti žemė bei vanduo viet šios juostos ir po ju 40) kiti MD įrenginiai ir statiniai (stochių, uždarymo įtaisų, valvų ir diagnostavimo įtaisų paleidimo ir priėmimo kamerių, slėgio ribojimo mazgų) apsaugos zono - žemės juosta, kurios ribos yra 25 metrais aplink teritoriją, kurioje yra šie įrenginiai ar statiniai apsaugos, viet šios juostos esanti žemė ir žemė po ju ja juosta.

\*\* - vadovaujantis LR specialiąja žemės naudojimo sąlygų įstatymo 24 str. 1) ir 2) abiejose puses nuo žemės įtampos požeminės elektros linijos.

Projektas Nr. 284-96-2789	INŽINERIJĄ Gėdausia • Projektavimas	Širvintų rajono savivaldybės teritorijoje esančių magistralinių dujotiekių ir susijusios infrastruktūros apsaugos zonų planas
Sutarties Nr. 551093/03	Laida: 1	M 1:2000
Parosinis	Valdas Pivonius	Projektas
Matavimė	Silvija Subaliuskė	284-96-2789
		2023-07-19
		Lapų skaičius: 36
		Lapų nr.: 1
		A.V.



Širvintų rajono savivaldybės teritorijoje esančių magistralinių dujotiekių ir susijusios infrastruktūros apsaugos zonų planas  
M 1:2000



**Sutartiniai ženklai:**

- KAS** ▲ Anodinis įžemiklis
- KMK** □ Katodinis apsaugos stotis
- KMK** □ Kontrolėlis ir matavimo kolonėlė (toliau - KMK) ir jos apsaugos zona (1 m atstumu nuo KMK centro)\*\*
- KMK** □ Suprojektuota KMK ir jos apsaugos zona (1 m atstumu nuo KMK centro)\*\*
- DSS** ▲ Dujų skirstymo stotis
- DKS** ■ Dujų kompresorių stotis

- Savivaldybių ribos
- Magistralinis dujotiekis (toliau - MD)
- Vėdinimo vamzdis
- Prapūtimo vamzdis
- Teritorijos, kurioje yra MD įrenginių ir statinių (stočių, uždarymo įtaisų, valymo ir diagnostavimo įtaisų paleidimo ir plovimo kameros, slėgio ribojimo mazgai), aptverimas
- Žemės įtampos potėminės elektros linijos (su MD susijusi infrastruktūra)\*\*
- Įžeminimo juosta (su MD susijusi infrastruktūra)\*\*

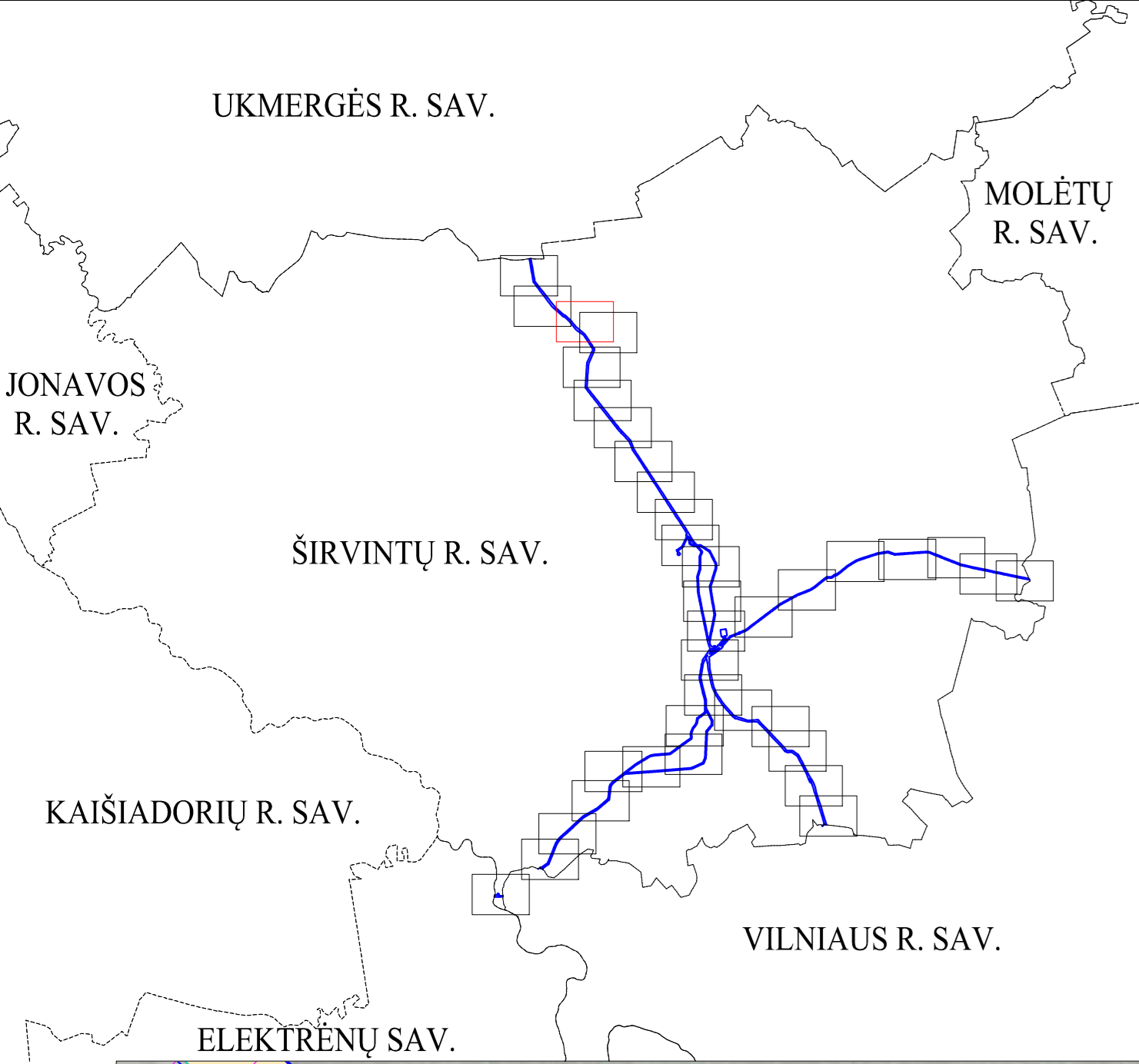
**Žemės sklypu teritorijos, kurioms nustatomos arba tikslinamos MD ar elektros apsaugos zonos, unikalus numeris, ribos, jų matavimo tipai:**

- 0000-0000-0000 Kadastriiniai matavimai (Lietuvos koordinacinių sistema (LKS-94))
- 0000-0000-0000 Kadastriiniai matavimai kitose matavimo sistemose
- 0000-0000-0000 Preliminari matavimai
- 1VŽ Laisvos valstybinės žemės (VŽ) teritorijos, kuriose nustatomos MD ar elektros tinklų apsaugos zonos, ribos ir eilės numeris
- Planu nustatomos MD ir naftotiekių (produktotiekių) apsaugos zonos (III skyrius, penktasis skirsnis) (kodas 107)\*
- Esamos, bet planu tikslinamos MD ir naftotiekių (produktotiekių) apsaugos zonos (III skyrius, penktasis skirsnis) (kodas 107)\*
- Esamos ir įregistruotos MD ir naftotiekių (produktotiekių) apsaugos zonos (III skyrius, penktasis skirsnis) (kodas 107)\*
- Planu nustatomos elektros tinklų apsaugos zonos (III skyrius, ketvirtasis skirsnis) (kodas 106) (su MD susijusi infrastruktūra)\*\*

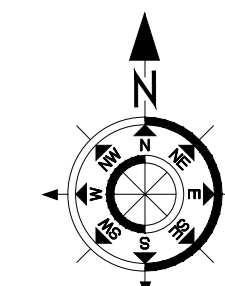
Parabos:  
\* - vadovaujantis LR specialiąja žemės naudojimo sąlygų įstatymo 27 str. 5) MD vamzdžio apsaugos zona - šilgali vamzdžio traukos esanti žemės juosta, kurios ribos yra po 25 metrais į abi puses nuo vamzdžio ašies, viš šios juostos esanti oro eilė, po lia juosta esanti žemė bei vanduo viš šios juostos ir po 4) kiti MD įrenginiai ir statiniai išskirti, uždarymo įtaisų, valymo ir diagnostavimo įtaisų paleidimo ir plovimo kameros, slėgio ribojimo mazgai apsaugos zono - žemės juosta, kurios ribos yra 25 metrais abiejose pusių teritorijos, kurioje yra šie įrenginiai ir statiniai apsaugos, viš šios juostos esanti oro eilė ir žemė po lia juosta.  
\*\* - vadovaujantis LR specialiąja žemės naudojimo sąlygų įstatymo 24 str. 1) m) abi puses nuo žemės įtampos potėminio elektros linijų.

Projektas Nr.	INŽINERJA	Širvintų rajono savivaldybės teritorijoje esančių magistralinių dujotiekių ir susijusios infrastruktūros apsaugos zonų planas
Sutartis Nr.	5510/01/19	Laida: 1
Parabos	2023-07-19	Lapų skaičius: 36
Matavimai	Silvija Subaliuskė	Lapų Nr.: 2
		A.V.

Širvintų rajono savivaldybės teritorijoje esančių magistralinių dujotiekių ir susijusios infrastruktūros apsaugos zonų planas  
M 1:2000



- Sutartiniai ženklai:**
- KAS** Anodinis įžemiklis
  - KMK** Katodinis apsaugos stotis
  - KMK** Kontrolės ir matavimo kolonėlė (toliau - KMK) ir jos apsaugos zona (1 m atstumu nuo KMK centro)\*\*
  - KMK** Suprojektuota KMK ir jos apsaugos zona (1 m atstumu nuo KMK centro)\*\*
  - DSS** Dujų skirstymo stotis
  - DKS** Dujų kompresorių stotis
- Savivaldybių ribos
  - Magistralinis dujotiekis (toliau - MD)
  - Vėdinimo vamzdis
  - Prapūtimo vamzdis
  - Teritorijos, kurioje yra MD įrenginių ir statinių (stočių, uždarymo įtaisų, valvyno ir diagnostinio įtaisų paleidimo ir priėmimo kameros, slėgio ribojimo mazgai), aptverimas
  - Žemos įtampos požeminės elektros linijos (su MD susijusi infrastruktūra)\*\*
  - Įžeminimo juosta (su MD susijusi infrastruktūra)\*\*
- Žemės sklypų teritorijos, kurioms nustatomos arba tikslinamos MD ar elektros apsaugos zonos, unikalus numeris, ribos, jų matavimo tipas:**
- 0000-0000-0000 Kadastriniai matavimai (Lietuvos koordinacių sistema (LKS-94))
  - 0000-0000-0000 Kadastriniai matavimai kitose matavimo sistemose
  - 0000-0000-0000 Preliminari matavimai
  - 1VŽ Laisvos valstybinės žemės (VŽ) teritorijos, kuriose nustatomos MD ar elektros tinklų apsaugos zonos, ribos ir eilės numeris
  - Planu nustatomos MD ir naftotiekių (produktotiekių) apsaugos zonos (III skyrius, penktasis skirsnis) (kodas 107)\*
  - Esamos, bet planu tikslinamos MD ir naftotiekių (produktotiekių) apsaugos zonos (III skyrius, penktasis skirsnis) (kodas 107)\*
  - Esamos ir įregistruotos MD ir naftotiekių (produktotiekių) apsaugos zonos (III skyrius, penktasis skirsnis) (kodas 107)\*
  - Planu nustatomos elektros tinklų apsaugos zonos (III skyrius, ketvirtasis skirsnis) (kodas 106) (su MD susijusi infrastruktūra)\*\*



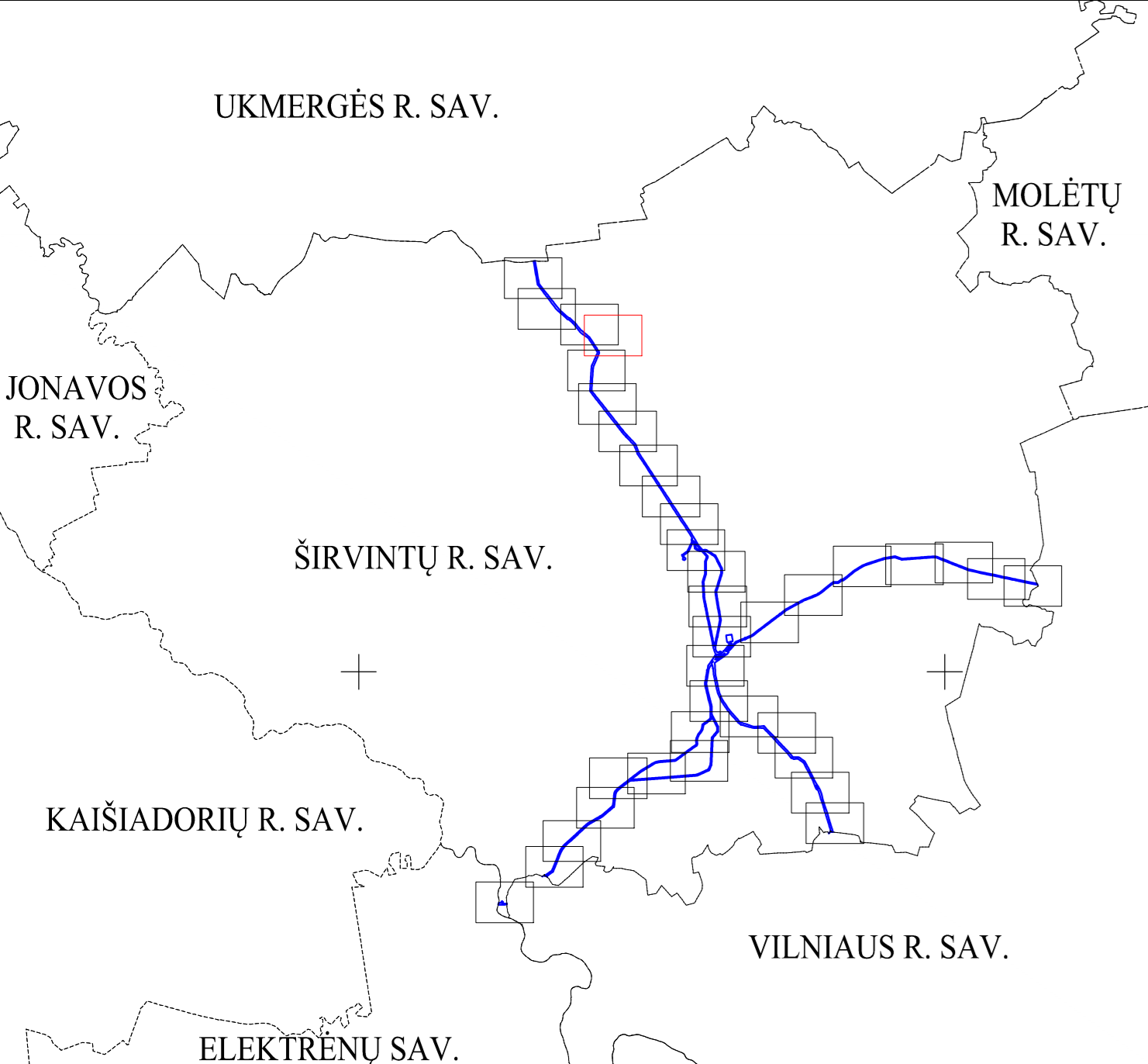
Parabos:

\* - vadovaujantis LR specialiąja žemės naudojimo šlypiu įstatymo 27 str. 5) MD vamzdyno apsaugos zona - šilgali vamzdyno traukos esanti teritorija, kurios ribos yra po 25 metrais į abiejus pusių nuo vamzdyno ašies, viš šios juostos esanti oro erdvė, po lia juosta esanti žemė bei vanduo viš šios juostos ir po ja 4) kitų MD įrenginių ir statinių 100m, uždarymo įtaisų, valvyno ir diagnostinio įtaisų paleidimo ir priėmimo kameros, slėgio ribojimo mazgai apsaugos zono - žemės juosta, kurios ribos yra 25 metrai atstumu apšviš teritorija, kurioje yra šie įrenginiai ar statiniai apsaugos, viš šios juostos esanti oro erdvė ir žemė po lia juosta.

\*\* - vadovaujantis LR specialiąja žemės naudojimo šlypiu įstatymo 24 str. po 1 m) abiejus pusių nuo žemės įtampos potencialių elektros linijų.

Parabos Nr.	4400-2104-5022	INŽINERIJĄ Geozaida • Projektavimas	Širvintų rajono savivaldybės teritorijoje esančių magistralinių dujotiekių ir susijusios infrastruktūros apsaugos zonių planas
Parabos Nr.	55109101		
Parabos Nr.	2846-2789		
Parabos Data	2023-07-19	Lapų skaičius:	36
Lapų skaičius:	36	Lapų nr.:	3
Matavimų	Silvija Subaliuskė		A.V.

Širvintų rajono savivaldybės teritorijoje esančių magistralinių dujotiekių ir susijusios infrastruktūros apsaugos zonų planas  
M 1:2000



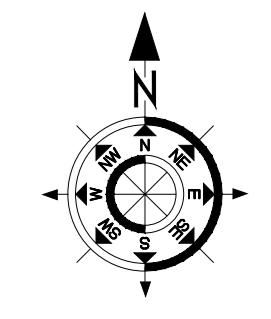
- Sutartiniai ženklai:**
- KAS** ▲ Anodinis žemėklis
  - KAS** ▲ Katodinis apsaugos stotis
  - KMK** □ Kontrolės ir matavimo kolonėlė (toliau - KMK) ir jos apsaugos zona (1 m atstumu nuo KMK centro)\*\*
  - KMK** □ Suprojektuota KMK ir jos apsaugos zona (1 m atstumu nuo KMK centro)\*\*
  - DSS** ▲ Dujų skirstymo stotis
  - DKS** ■ Dujų kompresorių stotis

- Savivaldybių ribos
- Magistralinis dujotiekis (toliau - MD)
- Vėdinimo vamzdis
- Prapūtimo vamzdis
- Teritorijos, kuriose yra MD įrenginių ir statinių (stočių, uždarymo įtaisų, valymo ir diagnostavimo įtaisų paleidimo ir priėmimo kameros, slėgio ribojimo mazgai), aptverimas
- Žemės įtampos požeminės elektros linijos (su MD susijusi infrastruktūra)\*\*
- Įžeminimo juosta (su MD susijusi infrastruktūra)\*\*

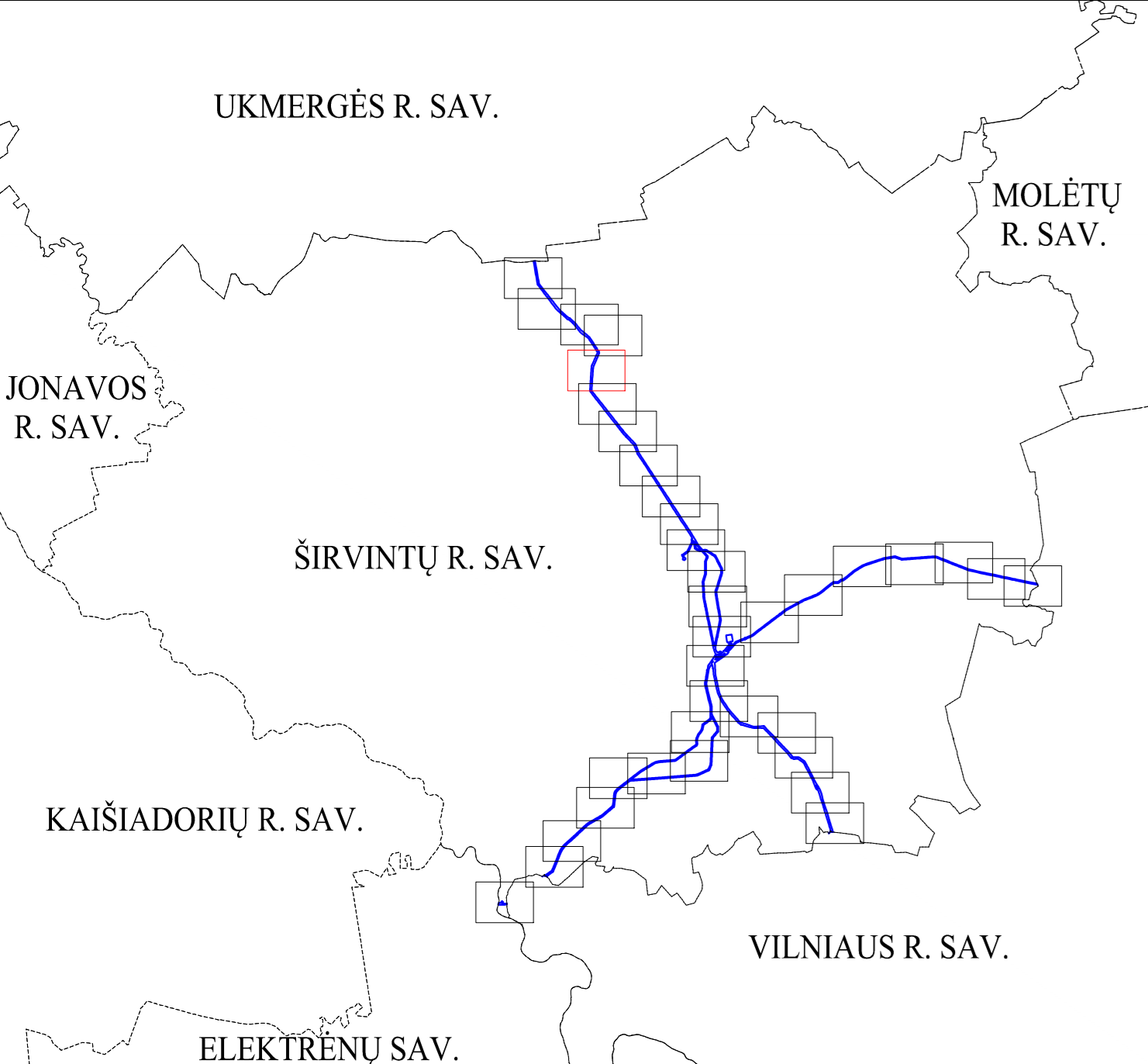
- Žemės sklypu teritorijos, kurioms nustatomos arba tikslinamos MD ar elektros apsaugos zonos, unikalus numeris, ribos, jų matavimo tipai:**
- 0000-0000-0000 Kadastriiniai matavimai (Lietuvos koordinacinių sistema (LKS-94))
  - 0000-0000-0000 Kadastriiniai matavimai kitose matavimo sistemose
  - 0000-0000-0000 Preliminarūs matavimai
  - 1VŽ Laisvos valstybinės žemės (VŽ) teritorijos, kuriose nustatomos MD ar elektros tinklų apsaugos zonos, ribos ir eilės numeris
  - Planu nustatomos MD ir naftotiekių (produktotiekių) apsaugos zonos (III skyrius, penktasis skirsnis) (kodas 107)\*
  - Esamos, bet planu tikslinamos MD ir naftotiekių (produktotiekių) apsaugos zonos (III skyrius, penktasis skirsnis) (kodas 107)\*
  - Esamos ir įregistruotos MD ir naftotiekių (produktotiekių) apsaugos zonos (III skyrius, penktasis skirsnis) (kodas 107)\*
  - Planu nustatomos elektros tinklų apsaugos zonos (III skyrius, ketvirtasis skirsnis) (kodas 106) (su MD susijusi infrastruktūra)\*\*

**Paaiškinimas:**  
\* - vadovaujantis LR specialiąjį žemės naudojimo sąlygų įstatymu 27 str. 3) MD vamzdžio apsaugos zona - šilgali vamzdžio traukos esanti žemės juosta, kurios ribos yra po 25 metrais į abiejų pusių nuo vamzdžio ašies, viš šios juostos esanti žemė bei vanduo viš šios juostos ir po ju 40) kiti MD įrenginiai ir statiniai išskirti, uždarymo įtaisų, valymo ir diagnostavimo įtaisų paleidimo ir priėmimo kameros, slėgio ribojimo mazgai apsaugos zono - žemės juosta, kurios ribos yra 25 metrais atstumu apšviš teritorijos, kurioje yra šie įrenginiai ar statiniai apsaugos, viš šios juostos esanti žemė ir vanduo po ju įtaisan.  
\*\* - vadovaujantis LR specialiąjį žemės naudojimo sąlygų įstatymu 24 str. po 1 m) abi puses nuo žemės įtampos požeminių elektros linijų.

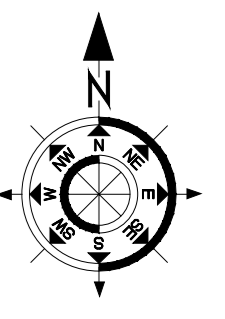
Projekto Nr.	INŽINERIJĄ Gėdaugis • Projektavimas	Širvintų rajono savivaldybės teritorijoje esančių magistralinių dujotiekių ir susijusios infrastruktūros apsaugos zonių planas	1	M 1:2000
Paraiškos Nr.	Sutaršimo Nr. 553/03-31	Paraiška	Data	Lapų skaičius: 36
Paraiškos Vardas Pavardė	Kristijonas	Paraiška	Data	Lapų nr.: 4
Matavimė	Silvija Subaliuskė	28-86-2789	2023-07-19	A.V.



Širvintų rajono savivaldybės teritorijoje esančių magistralinių dujotiekių ir susijusios infrastruktūros apsaugos zonų planas  
M 1:2000



- Sutartiniai ženklai:**
- KAS** ▲ Anodinis įžemiklis
  - KMK** □ Katodinis apsaugos stotis
  - KMK** □ Kontrolės ir matavimo kolonėlė (toliau - KMK) ir jos apsaugos zona (1 m atstumu nuo KMK centro)\*\*
  - KMK** □ Suprojektuota KMK ir jos apsaugos zona (1 m atstumu nuo KMK centro)\*\*
  - DSS** ▲ Dujų skirstymo stotis
  - DKS** ■ Dujų kompresorių stotis
- Savivaldybių ribos
  - Magistralinis dujotiekis (toliau - MD)
  - Vėdinimo vamzdis
  - Prapūtimo vamzdis
  - Teritorijos, kuriose yra MD įrenginių ir statinių (stočių, uždarymo įtaisų, valymo ir diagnostavimo įtaisų paleidimo ir plovimo kameros, slėgio ribojimo mazgai), aptverimas
  - Žemės įtampos požeminės elektros linijos (su MD susijusi infrastruktūra)\*\*
  - Įžeminimo juosta (su MD susijusi infrastruktūra)\*\*

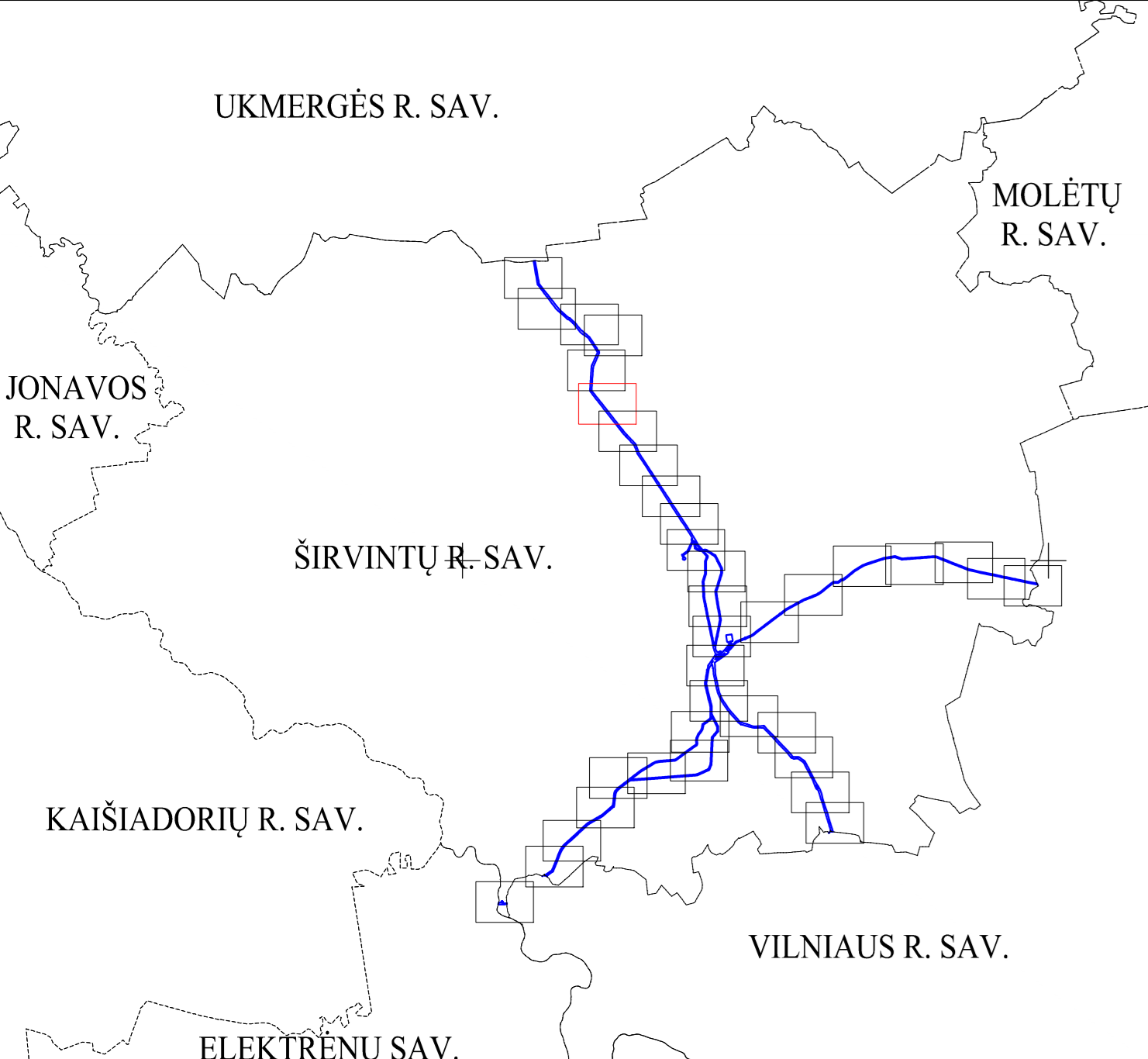


- Žemės sklypu teritorijos, kurioms nustatomos arba tikslinamos MD ar elektros apsaugos zonos, unikalūs numeris, ribos, jų matavimo tipas:**
- 0000-0000-0000 Kadastriiniai matavimai (Lietuvos koordinacių sistema (LKS-94))
  - 0000-0000-0000 Kadastriiniai matavimai kitose matavimo sistemose
  - 0000-0000-0000 Preliminari matavimai
  - 1VŽ Laisvos valstybinės žemės (VŽ) teritorijos, kuriose nustatomos MD ar elektros tinklų apsaugos zonos, ribos ir eilės numeris
  - Planu nustatomos MD ir naftotiekių (produktotiekių) apsaugos zonos (III skyrius, penktasis skirsnis) (kodas 107)\*
  - Esamos, bet planu tikslinamos MD ir naftotiekių (produktotiekių) apsaugos zonos (III skyrius, penktasis skirsnis) (kodas 107)\*
  - Esamos ir įregistruotos MD ir naftotiekių (produktotiekių) apsaugos zonos (III skyrius, penktasis skirsnis) (kodas 107)\*
  - Planu nustatomos elektros tinklų apsaugos zonos (III skyrius, ketvirtasis skirsnis) (kodas 106) (su MD susijusi infrastruktūra)\*\*

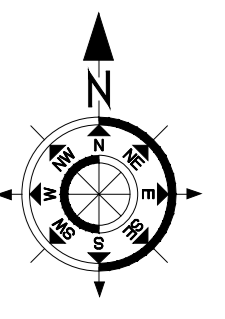
\* - vadovaujantis LR specialiajam žemės naudojimo sąlygų įstatymu 27 str. 5) MD vamzdžio apsaugos zona - šilgali vamzdžio traukos esanti korekci zona, kurios ribos yra po 25 metrais į abi puses nuo vamzdžio ašies, viš šios juostos esanti oro eilė, po ją juosta esanti žemė bei vanduo viš šios juostos ir po 40) kiti MD įrenginiai ir statiniai (stočių, uždarymo įtaisų, valymo ir diagnostavimo įtaisų paleidimo ir plovimo kameros, slėgio ribojimo mazgai) apsaugos zono - žemės juosta, kurios plotis yra 25 metrai esant aplink teritorijos, kurioje yra šie įrenginiai ar statiniai apsaugos, viš šios juostos esanti oro eilė ir žemė po ją juosta.  
\*\* - vadovaujantis LR specialiajam žemės naudojimo sąlygų įstatymu 24 str. po 1 m) abi puses nuo žemės įtampos požeminių elektros linijų.

Projektas Nr.	Savivaldybės pavadinimas	Projekto pavadinimas	Skalas	Lapų skaičius	Lapų Nr.	M 1:2000
Parosinis Nr.	Širvintų R. SAV.	INŽINERINJA	1	36	5	
Parosinis Nr.	Savivaldybės pavadinimas	Projekto pavadinimas	Data	Lapų skaičius	Lapų Nr.	M 1:2000
Parosinis Nr.	Širvintų R. SAV.	INŽINERINJA	2023-07-19	36	5	
Matavimų	Silvija Šabaliuskė	284-96-2789				A.V.

Širvintų rajono savivaldybės teritorijoje esančių magistralinių dujotiekių ir susijusios infrastruktūros apsaugos zonų planas  
M 1:2000



- Sutartiniai ženklai:**
- KAS** ▲ Anodinis įžemklis
  - Katodinis apsaugos stotis**
  - KMK** □ Kontrolėlis ir matavimo kolonėlė (toliau - KMK) ir jos apsaugos zona (1 m atstumu nuo KMK centro)\*\*
  - KMK** □ Suprojektuota KMK ir jos apsaugos zona (1 m atstumu nuo KMK centro)\*\*
  - DSS** ▲ Dujų skirstymo stotis
  - DKS** ■ Dujų kompresorių stotis
- Savivaldybių ribos
  - Magistralinis dujotiekis (toliau - MD)
  - Vėdinimo vamzdis
  - Prapūtimo vamzdis
  - Teritorijos, kuriose yra MD įrenginių ir statinių (stotijų, uždarymo įtaisų, valymo ir diagnostavimo įtaisų paleidimo ir proeminimo kamerių, slėgio ribojimo mazgų), aptverimas
  - Žemos įtampos požeminės elektros linijos (su MD susijusi infrastruktūra)\*\*
  - Išeminimo juosta (su MD susijusi infrastruktūra)\*\*



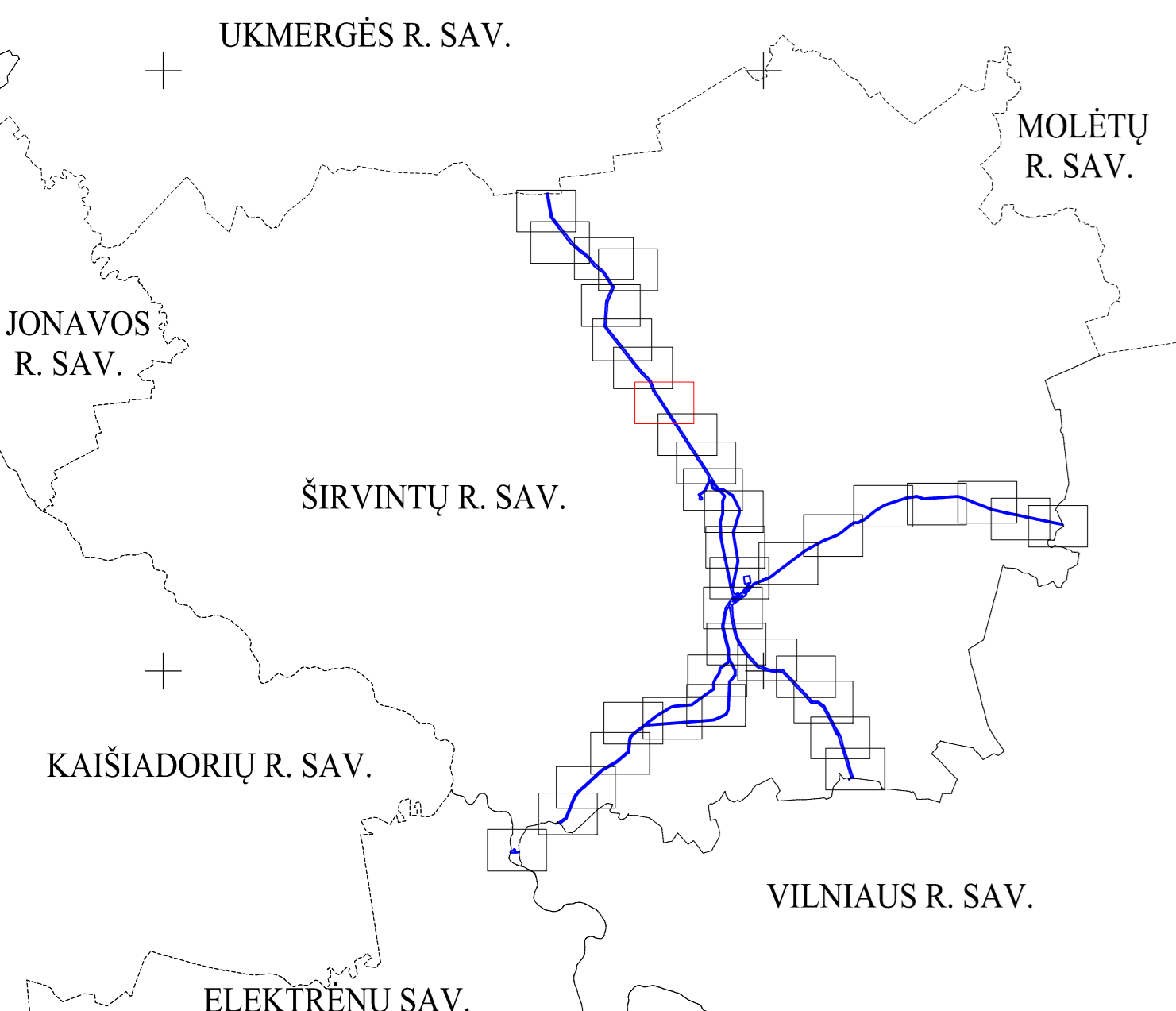
- Žemės sklypu teritorijos, kurioms nustatomos arba tikslinamos MD ar elektros apsaugos zonos, unikalus numeris, ribos, jų matavimo tipas:**
- 0000-0000-0000 Kadastriiniai matavimai (Lietuvos koordinacių sistema (LKS-94))
  - 0000-0000-0000 Kadastriiniai matavimai kitose matavimo sistemose
  - 0000-0000-0000 Preliminari matavimai
  - 1VŽ Laisvos valstybinės žemės (VŽ) teritorijos, kuriose nustatomos MD ar elektros tinklų apsaugos zonos, ribos ir eilės numeris
  - Planu nustatomos MD ir naftotiekių (produktotiekių) apsaugos zonos (III skyrius, penktasis skirsnis) (kodas 107)\*
  - Esamos, bet planu tikslinamos MD ir naftotiekių (produktotiekių) apsaugos zonos (III skyrius, penktasis skirsnis) (kodas 107)\*
  - Esamos ir įregistruotos MD ir naftotiekių (produktotiekių) apsaugos zonos (III skyrius, penktasis skirsnis) (kodas 107)\*
  - Planu nustatomos elektros tinklų apsaugos zonos (III skyrius, ketvirtasis skirsnis) (kodas 106) (su MD susijusi infrastruktūra)\*\*

**Paaiškinimas:**  
\* - vadovaujantis LR specialiąja žemės naudojimo sąlygų įstatymo 27 str. 5) MD vamzdžio apsaugos zona - šilgali vamzdžio traukos esanti žemės juosta, kurios ribos yra po 25 metrais į abi puses nuo vamzdžio ašies, viš šios juostos esanti oro eilė, po lia juosta esanti žemė bei vanduo viš šios juostos ir po ju kitų MD įrenginių ir statinių išeminimo, uždarymo planų, valymo ir diagnostavimo įtaisų paleidimo ir proeminimo kamerių, slėgio ribojimo mazgų apsaugos zono - žemės juosta, kurios ribos yra 25 metrais aplink teritoriją, kurioje yra šie įrenginiai ar statiniai aptverimas, viš šios juostos esanti oro eilė ir žemė po ją juosta.  
\*\* - vadovaujantis LR specialiąja žemės naudojimo sąlygų įstatymo 24 str. po 1 m) abi puses nuo žemos įtampos požeminių elektros linijų.

Paraiškų Nr.:	INŽINERIJĄ	Geodezija • Projektavimas	Laida: 1	M 1:2000
Paraiškų Nr.:	2846-2789	2023-07-19	Lapų skaičius: 36	Lapų nr.: 6
Paraiškų Nr.:	2846-2789	2023-07-19		A.V.



Širvintų rajono savivaldybės teritorijoje esančių magistralinių dujotiekių ir susijusios infrastruktūros apsaugos zonų planas  
M 1:2000



**Sutartiniai ženklai:**

- KAS** Anodinis įžemiklis
- KMK** Katodinis apsaugos stotis
- KMK** Kontrolės ir matavimo kolonėlė (toliau - KMK) ir jos apsaugos zona (1 m atstumu nuo KMK centro)\*\*
- KMK** Suprojektuota KMK ir jos apsaugos zona (1 m atstumu nuo KMK centro)\*\*
- DSS** Dujų skirstymo stotis
- DKS** Dujų kompresorių stotis

--- Savivaldybių ribos  
 - - - - - Magistralinis dujotiekis (toliau - MD)  
 - - - - - Vėdinimo vamzdis  
 - - - - - Prapūtimo vamzdis

Teritorijos, kuriose yra MD įrenginių ir statinių (stočių, uždarymo įtaisų, valymo ir diagnostavimo įtaisų paleidimo ir priėmimo kambarių, slėgio ribojimo mazgų), aptverimas

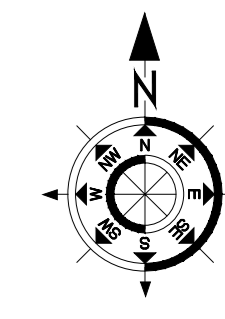
— Žemės įtampos požeminės elektros linijos (su MD susijusi infrastruktūra)\*\*  
 - - - - - Įžemintimo juosta (su MD susijusi infrastruktūra)\*\*

**Žemės sklypu teritorijos, kurioms nustatomos arba tikslinamos MD ar elektros apsaugos zonos, unikalūs numeris, ribos, jų matavimo tipas:**

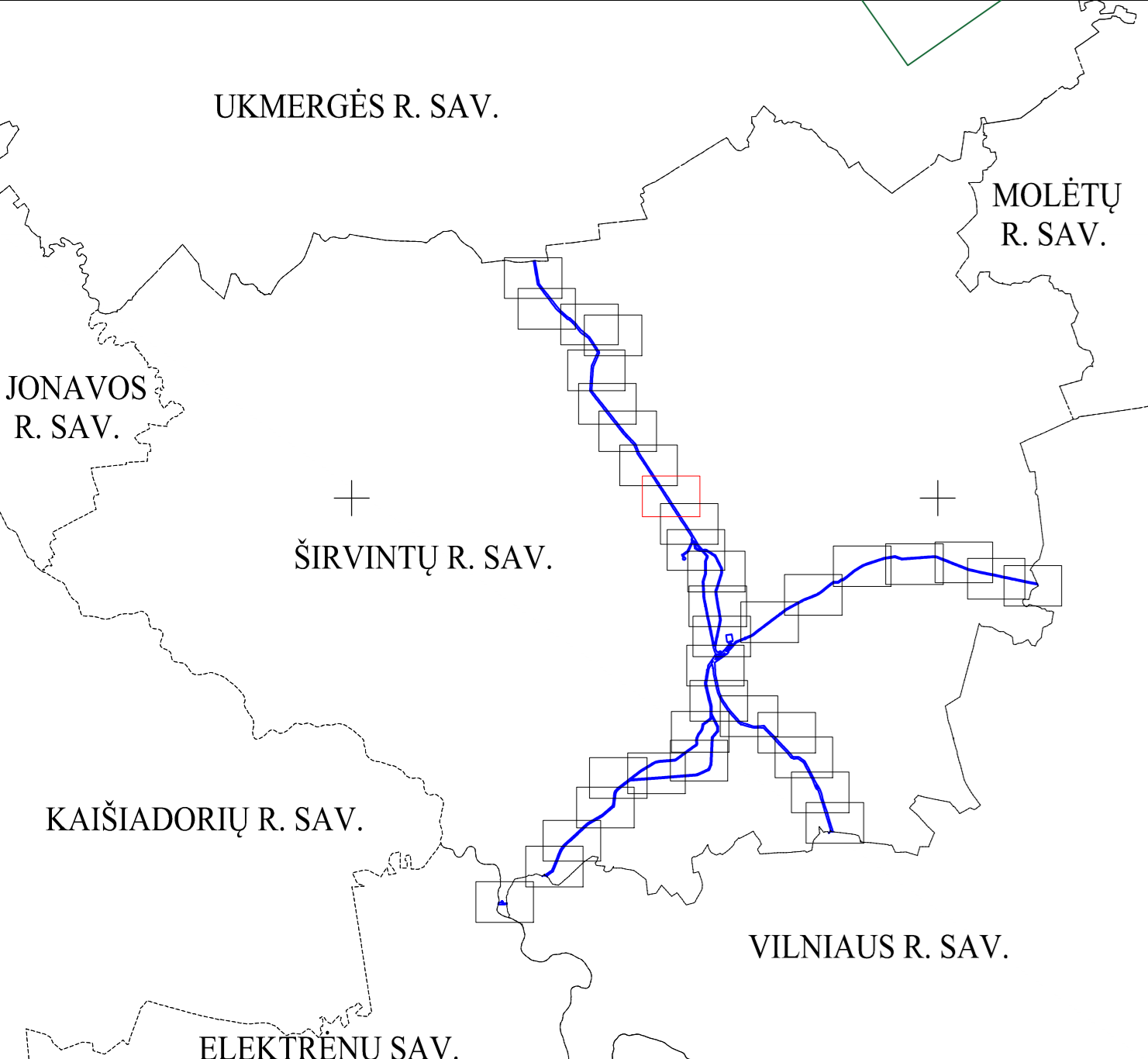
- 0000-0000-0000 Kadastriniai matavimai (Lietuvos koordinacinių sistema (LKS-94))
- 0000-0000-0000 Kadastriniai matavimai kitose matavimo sistemose
- 0000-0000-0000 Preliminari matavimai
- 1VŽ Laisvos valstybinės žemės (VŽ) teritorijos, kuriose nustatomos MD ar elektros tinklų apsaugos zonos, ribos ir eilės numeris
- Planu nustatomos MD ir naftotiekių (produktotiekių) apsaugos zonos (III skyrius, penktasis skirsnis) (kodas 107)\*
- Esamos, bet planu tikslinamos MD ir naftotiekių (produktotiekių) apsaugos zonos (III skyrius, penktasis skirsnis) (kodas 107)\*
- Esamos ir įregistruotos MD ir naftotiekių (produktotiekių) apsaugos zonos (III skyrius, penktasis skirsnis) (kodas 107)\*
- Planu nustatomos elektros tinklų apsaugos zonos (III skyrius, ketvirtasis skirsnis) (kodas 106) (su MD susijusi infrastruktūra)\*\*

Parabos:  
 \* - vadovaujantis LR specialiuoju žemės naudojimo sąlygų įstatymu 27 str. 5) MD vamzdžio apsaugos zona - tilpni vamzdžio traukos esanti žemės juosta, kurios ribos yra po 25 metrais į abiejus pusių nuo vamzdžio ašies, viš šios juostos esanti oro eilė, po lia juosta esanti žemė bei vanduo viš šios juostos ir po ju kitą MD įrenginių ir statinių išskai, uždarymo įtaisų, valymo ir diagnostavimo įtaisų paleidimo ir priėmimo kambarių, slėgio ribojimo mazgų apsaugos zono - žemės juosta, kurios ribos yra 25 metrais atstumu apšit teritorijos, kurioje yra šie įrenginiai ar statiniai apsaugos, viš šios juostos esanti oro eilė ir žemė po lia juosta.  
 \*\* - vadovaujantis LR specialiuoju žemės naudojimo sąlygų įstatymu 24 str. po 1 m) abi puses nuo žemės įtampos požeminių elektros linijų.

Projektas Nr.	2023-07-19	INŽINERIJĄ Geodezija • Projektavimas	Širvintų rajono savivaldybės teritorijoje esančių magistralinių dujotiekių ir susijusios infrastruktūros apsaugos zonų planas	Laida: 1	M 1:2000
Parabos	Vaidas Pironis	Sutarties Nr. 55109/23	Parabos	Data	Lapų skaičius: 36
Matavimai	Silvija Subaliuskė	28456-2789	2023-07-19	Lapų nr.: 8	A.V.



Širvintų rajono savivaldybės teritorijoje esančių magistralinių dujotiekių ir susijusios infrastruktūros apsaugos zonų planas  
M 1:2000



**Sutartiniai ženklai:**

- KAS** ▲ Anodinis įžemiklis
- KAS** ▲ Katodinis apsaugos stotis
- KMK** □ Kontrolės ir matavimo kolonėlė (toliau - KMK) ir jos apsaugos zona (1 m atstumu nuo KMK centro)\*\*
- KMK** □ Suprojektuota KMK ir jos apsaugos zona (1 m atstumu nuo KMK centro)\*\*
- DSS** ▲ Dujų skirstymo stotis
- DKS** ■ Dujų kompresorių stotis

- Savivaldybių ribos
- Magistralinis dujotiekis (toliau - MD)
- Vėdinimo vamzdis
- Prapūtimo vamzdis
- Teritorijos, kuriose yra MD įrenginių ir statinių (stočių, uždarymo įtaisų, valymo ir diagnostavimo įtaisų paleidimo ir priėmimo kambarių, slėgio ribojimo mazgų), aptverimas
- Žemės įtampos požeminės elektros linijos (su MD susijusi infrastruktūra)\*\*
- Įžemintimo juosta (su MD susijusi infrastruktūra)\*\*

**Žemės sklypu teritorijos, kurioms nustatomos arba tikslinamos MD ar elektros apsaugos zonos, unikalus numeris, ribos, jų matavimo tipas:**

- 0000-0000-0000 Kadastriiniai matavimai (Lietuvos koordinacių sistema (LKS-94))
- 0000-0000-0000 Kadastriiniai matavimai kitose matavimo sistemose
- 0000-0000-0000 Preliminari matavimai
- 1VŽ Laisvos valstybinės žemės (VŽ) teritorijos, kuriose nustatomos MD ar elektros tinklų apsaugos zonos, ribos ir eilės numeris
- Planu nustatomos MD ir naftotiekių (produktotiekių) apsaugos zonos (III skyrius, penktasis skirsnis) (kodas 107)\*
- Esamos, bet planu tikslinamos MD ir naftotiekių (produktotiekių) apsaugos zonos (III skyrius, penktasis skirsnis) (kodas 107)\*
- Esamos ir įregistruotos MD ir naftotiekių (produktotiekių) apsaugos zonos (III skyrius, penktasis skirsnis) (kodas 107)\*
- Planu nustatomos elektros tinklų apsaugos zonos (III skyrius, ketvirtasis skirsnis) (kodas 106) (su MD susijusi infrastruktūra)\*\*

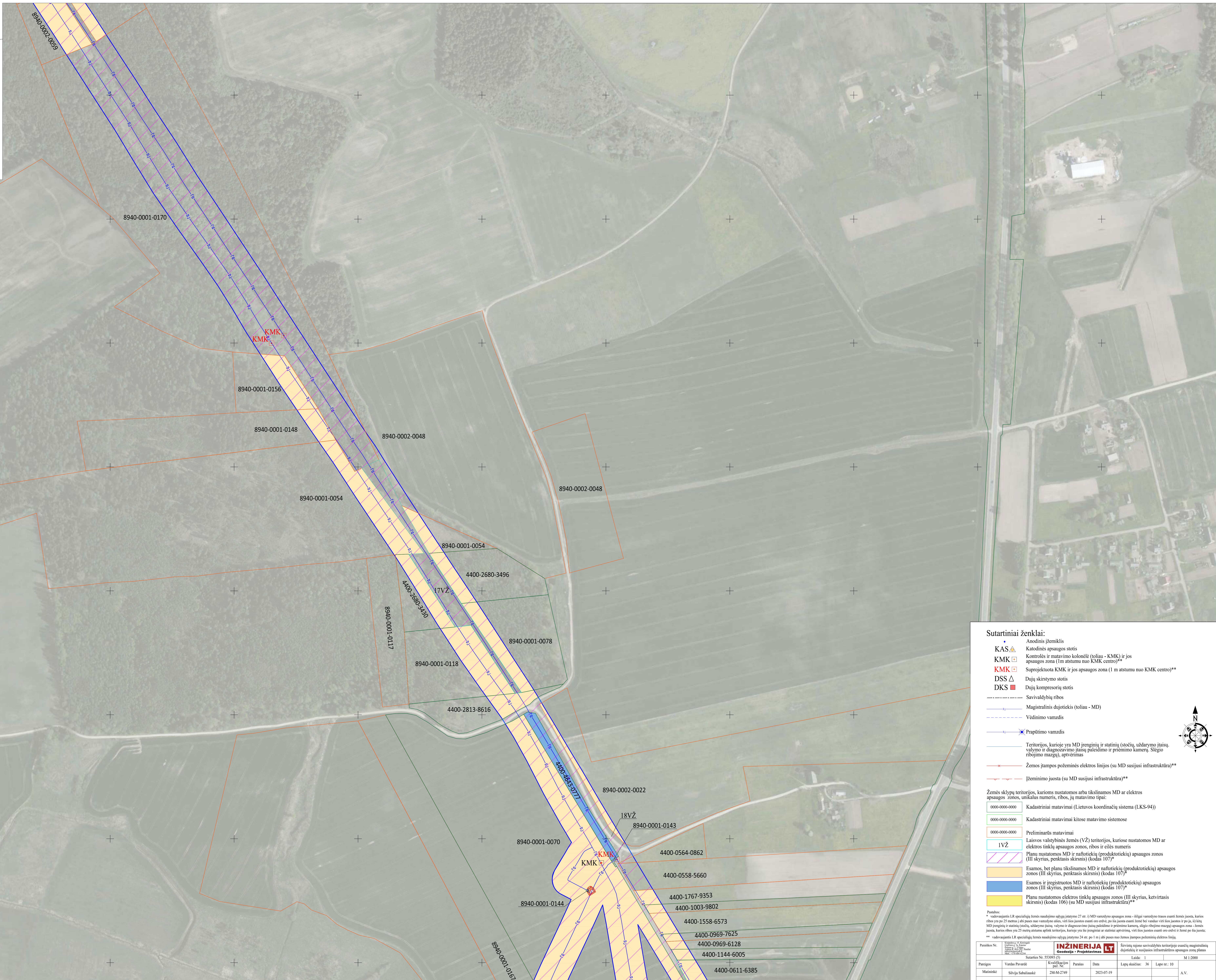
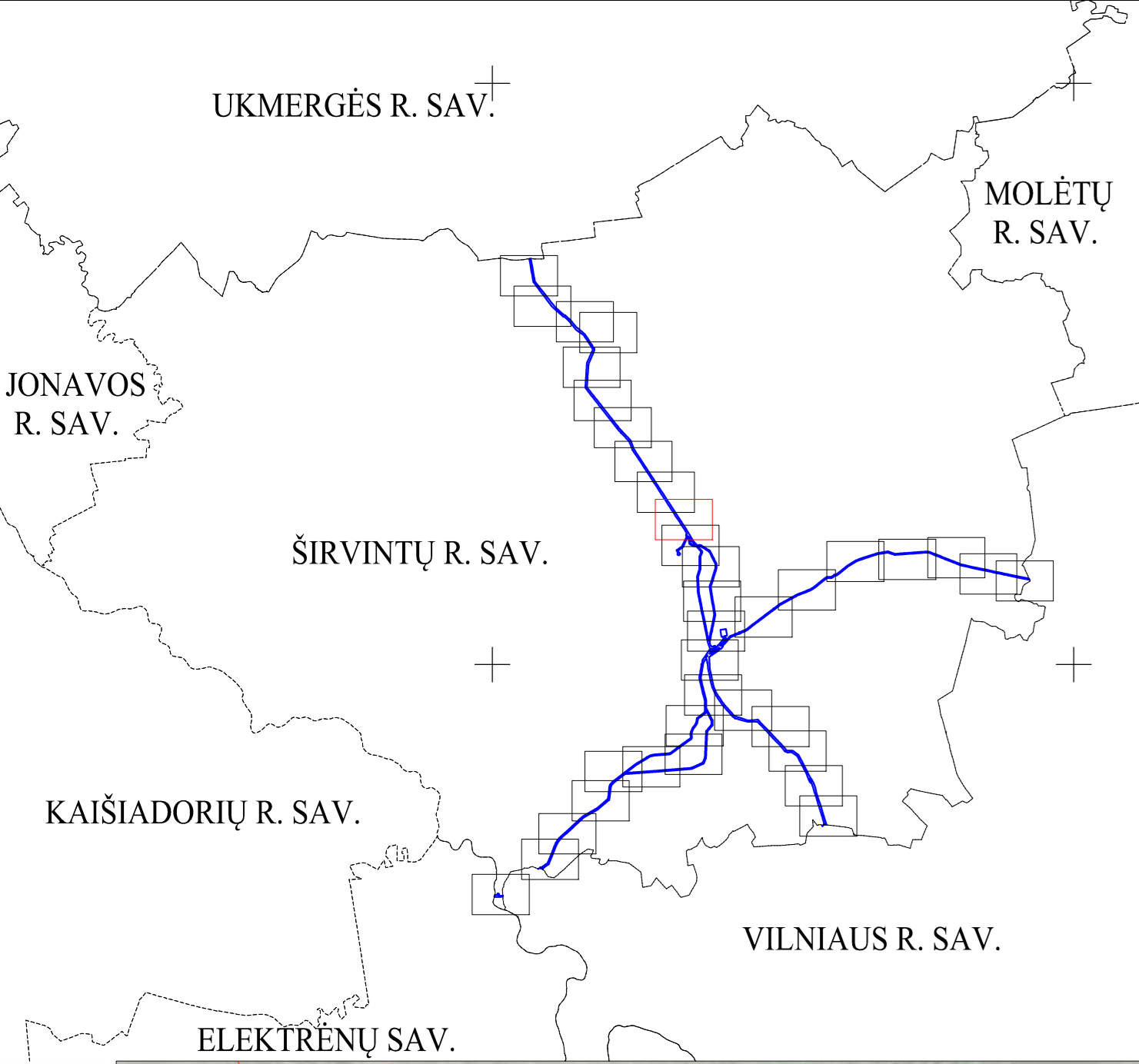
**Pažymos:**

\* - vadovaujantis LR specialiąja žemės naudojimo sąlygų įstatymo 27 str. 5) MD vamzdžio apsaugos zona - šilgali vamzdžio traukos esanti žemės juosta, kurios ribos yra po 25 metrais į abiejus puses nuo vamzdžio ašies, viš šios juostos esanti oro eilė, po lia juosta esanti žemė bei vanduo viš šios juostos ir po jų įtų kiti MD įrenginiai ir statiniai (stočių, uždarymo įtaisų, valymo ir diagnostavimo įtaisų paleidimo ir priėmimo kambarių, slėgio ribojimo mazgų) apsaugos zono - žemės juosta, kurios ribos yra 25 metrais atstumu apšvi teritorijos, kurių yra šie įrenginiai ar statiniai apsaugos, viš šios juostos esanti oro eilė ir žemė po ją juosta.

\*\* - vadovaujantis LR specialiąja žemės naudojimo sąlygų įstatymo 24 str. po 1 m) abiej puses nuo žemės įtampos požeminių elektros linijų.

Paraiškų Nr.:	INŽINERIJĄ Geodezija • Projektavimas	Širvintų rajono savivaldybės teritorijoje esančių magistralinių dujotiekių ir susijusios infrastruktūros apsaugos zonų planas
Paraiškų Nr.:	Sutarties Nr. 55/09/03/1	Lankų: 1
Paraiškų Nr.:	Paraiškų Data	Lapų skaičius: 36
Paraiškų Nr.:	2023-07-19	Lapų nr.: 9
Paraiškų Nr.:		M 1:2000
Paraiškų Nr.:		A.V.

Širvintų rajono savivaldybės teritorijoje esančių magistralinių dujotiekių ir susijusios infrastruktūros apsaugos zonų planas  
M 1:2000



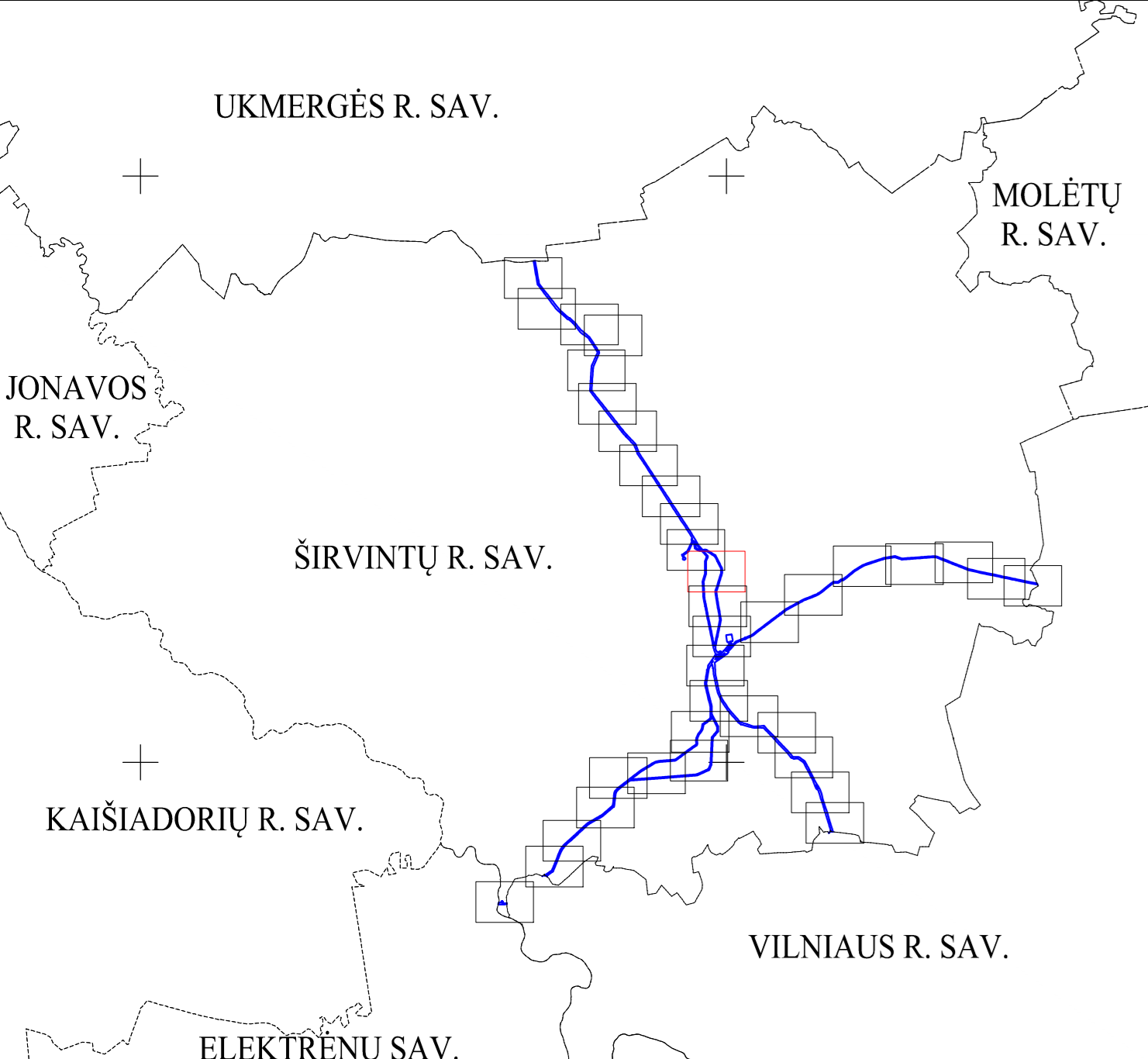
- Sutartiniai ženklai:**
- KAS** ▲ Anodinis įžemiklis
  - KAS** ▲ Katodinis apsaugos stotis
  - KMK** □ Kontrolės ir matavimo kolonėlė (toliau - KMK) ir jos apsaugos zona (1 m atstumu nuo KMK centro)\*\*
  - KMK** □ Suprojektuota KMK ir jos apsaugos zona (1 m atstumu nuo KMK centro)\*\*
  - DSS** ▲ Dujų skirstymo stotis
  - DKS** ■ Dujų kompresorių stotis
- Savivaldybių ribos
  - Magistralinis dujotiekis (toliau - MD)
  - Vėdinimo vamzdis
  - Prapūtimo vamzdis
  - Teritorijos, kurioje yra MD įrenginių ir statinių (stočių, uždarymo įtaisų, valvų ir diagnostinio įtaisų paleidimo ir priėmimo kamerių, slėgio ribojimo mazgų), aptverimas
  - Žemos įtampos požeminės elektros linijos (su MD susijusi infrastruktūra)\*\*
  - Įžeminimo juosta (su MD susijusi infrastruktūra)\*\*
- Žemės sklypu teritorijos, kurioms nustatomos arba tikslinamos MD ar elektros apsaugos zonos, unikalūs numeris, ribos, jų matavimo tipas**
- 0000-0000-0000 Kadastriiniai matavimai (Lietuvos koordinatų sistema (LKS-94))
  - 0000-0000-0000 Kadastriiniai matavimai kitose matavimo sistemose
  - 0000-0000-0000 Preliminarūs matavimai
  - 1VŽ Laisvos valstybinės žemės (VŽ) teritorijos, kuriose nustatomos MD ar elektros tinklų apsaugos zonos, ribos ir eilės numeris
  - Planu nustatomos MD ir naftotiekių (produktotiekių) apsaugos zonos (III skyrius, penktasis skirsnis) (kodas 107)\*
  - Esamos, bet planu tikslinamos MD ir naftotiekių (produktotiekių) apsaugos zonos (III skyrius, penktasis skirsnis) (kodas 107)\*
  - Esamos ir įregistruotos MD ir naftotiekių (produktotiekių) apsaugos zonos (III skyrius, penktasis skirsnis) (kodas 107)\*
  - Planu nustatomos elektros tinklų apsaugos zonos (III skyrius, ketvirtasis skirsnis) (kodas 106) (su MD susijusi infrastruktūra)\*\*

Parabos:  
\* - sudaryti LR specialiuoju žemės naudojimo sąlygų įstatymo 27 str. 5) MD vamzdžio apsaugos zona - šilgali vamzdžio traukos esanti žemė žemė, kurios ribos yra po 25 metrais į abiejus pusių nuo vamzdžio ašies, viš šios juostos esanti oro eilė, po lia juosta esanti žemė bei vanduo viš šios juostos ir po ja 4) kiti MD įrenginiai ir statiniai (stočių, uždarymo įtaisų, valvų ir diagnostinio įtaisų paleidimo ir priėmimo kamerių, slėgio ribojimo mazgų apsaugos zono - žemės juosta, kurios ribos yra 25 metrais aplink teritorijas, kurioje yra šie įrenginiai ir statiniai apsaugos, viš šios juostos esanti oro eilė ir žemė po lia juosta.  
\*\* - sudaryti LR specialiuoju žemės naudojimo sąlygų įstatymo 24 str. 1) m) abiej pusių nuo žemos įtampos poteminių elektros linijų.

Parabos Nr.	INŽINERJA Gediminas • Projektavimas	Širvintų rajono savivaldybės teritorijoje esančių magistralinių dujotiekių ir susijusios infrastruktūros apsaugos zonių planas	Laidis: 1	M 1:2000
Parabos Nr.	Sutarties Nr. 55/09/13		Lapų skaičius: 36	Lapų nr.: 10
Parabos Vardas Pavardė	Kvėpulių g. 28A-46-2789	Parabos Data	2023-07-19	A.V.
Matavimų	Silvija Subaliuskė			



Širvintų rajono savivaldybės teritorijoje esančių magistralinių dujotiekių ir susijusios infrastruktūros apsaugos zonų planas  
M 1:2000



**Sutartiniai ženklai:**

- KAS** ▲ Anodinis įžemiklis
- KMK** □ Katodinis apsaugos stotis
- KMK** □ Kontrolė ir matavimo kolonėlė (toliau - KMK) ir jos apsaugos zona (1 m atstumu nuo KMK centro)\*\*
- KMK** □ Suprojektuota KMK ir jos apsaugos zona (1 m atstumu nuo KMK centro)\*\*
- DSS** ▲ Dujų skirstymo stotis
- DKS** ■ Dujų kompresorių stotis

- Savivaldybių ribos
- Magistralinis dujotiekis (toliau - MD)
- Vėdinimo vamzdis
- Prapūtimo vamzdis
- Teritorijos, kuriose yra MD įrenginių ir statinių (stočių, uždarymo įtaisų, valvų ir diagnostinio įtaisų paleidimo ir pereinimo kambarių, slėgio ribojimo mazgų), aptverimas
- Žemės įtampos požeminės elektros linijos (su MD susijusi infrastruktūra)\*\*
- Įžeminimo juosta (su MD susijusi infrastruktūra)\*\*

**Žemės sklypu teritorijos, kurioms nustatomos arba tikslinamos MD ar elektros apsaugos zonos, unikalus numeris, ribos, jų matavimo tipas:**

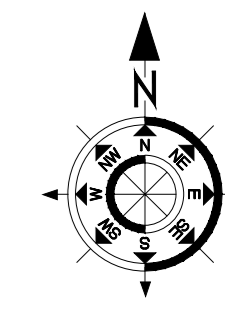
- 0000-0000-0000 Kadastriškai matavimai (Lietuvos koordinacinių sistema (LKS-94))
- 0000-0000-0000 Kadastriškai matavimai kitose matavimo sistemose
- 0000-0000-0000 Preliminari matavimai
- 1VŽ Laisvos valstybinės žemės (VŽ) teritorijos, kuriose nustatomos MD ar elektros tinklų apsaugos zonos, ribos ir eilės numeris
- Planu nustatomos MD ir naftotiekių (produktotiekių) apsaugos zonos (III skyrius, penktasis skirsnis) (kodas 107)\*
- Esamos, bet planu tikslinamos MD ir naftotiekių (produktotiekių) apsaugos zonos (III skyrius, penktasis skirsnis) (kodas 107)\*
- Esamos ir įregistruotos MD ir naftotiekių (produktotiekių) apsaugos zonos (III skyrius, penktasis skirsnis) (kodas 107)\*
- Planu nustatomos elektros tinklų apsaugos zonos (III skyrius, ketvirtasis skirsnis) (kodas 106) (su MD susijusi infrastruktūra)\*\*

**Parabos:**

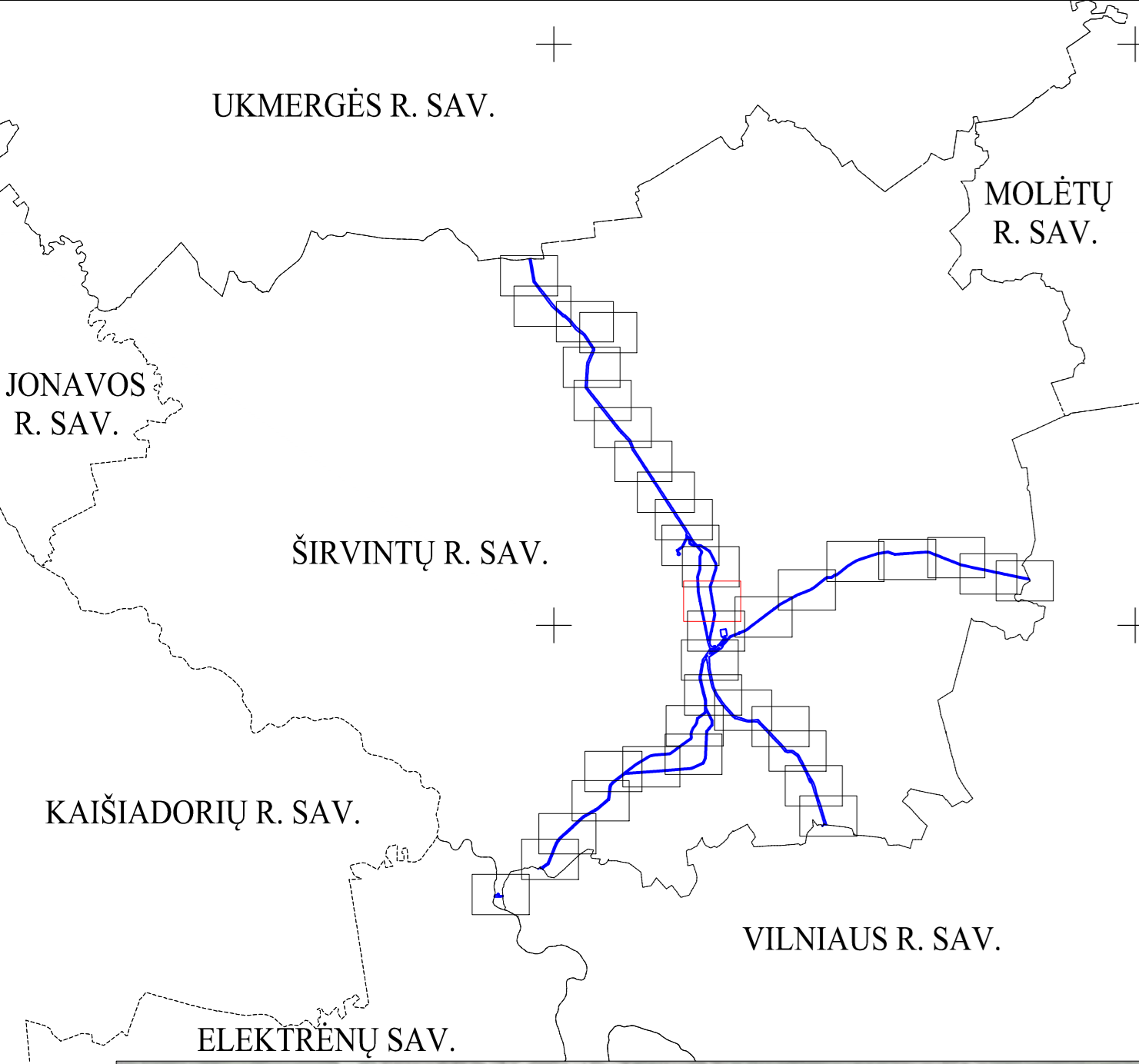
\* - vadovaujantis LR specialiuoju žemės naudojimo sąlygų įstatymu 27 str. 5) MD vamzdžio apsaugos zona - šilgali vamzdžio traukos esanti žemės juosta, kurios ribos yra po 25 metrais į abi puses nuo vamzdžio ašies, viš šios juostos esanti oro eilė, po lia juosta esanti žemė bei vanduo viš šios juostos ir po 4) kiti MD įrenginiai ir statiniai išskyrus uždarymo įtaisų, valvų ir diagnostinio įtaisų paleidimo ir pereinimo kambarių, slėgio ribojimo mazgų apsaugos zono - žemės juosta, kurios ribos yra 25 metrais už juos teritorijoje, kurioje yra šie įrenginiai ar statiniai apsaugos, viš šios juostos esanti oro eilė ir žemė po lia juosta.

\*\* - vadovaujantis LR specialiuoju žemės naudojimo sąlygų įstatymu 24 str. po 1) m) abi puses nuo žemės įtampos požeminės elektros linijų.

Parabos Nr.	INŽINERINIA Geografinis Projektavimas	Šaltinis Nr. 55109131	Laida: 1
Parabos	Vadovė Pirona	Kuriantis/parengęs psl. Nr.	Parabos Data
Matavimai	Silvija Subaliuskė	28456-2789	2023-07-19
			Lapų skaičius: 36
			Lapų nr.: 12
			M 1:2000
			A.V.



Širvintų rajono savivaldybės teritorijoje esančių magistralinių dujotiekių ir susijusios infrastruktūros apsaugos zonų planas  
M 1:2000



**Sutartiniai ženklai:**

- KAS** ▲ Anodinis įžemiklis
- KMK** □ Katodinis apsaugos stotis
- KMK** □ Kontrolės ir matavimo kolonėlė (toliau - KMK) ir jos apsaugos zona (1 m atstumu nuo KMK centro)\*\*
- KMK** □ Suprojektuota KMK ir jos apsaugos zona (1 m atstumu nuo KMK centro)\*\*
- DSS** ▲ Dujų skirstymo stotis
- DKS** ■ Dujų kompresorių stotis

--- Savivaldybių ribos

— Magistralinis dujotiekis (toliau - MD)

--- Vėdinimo vamzdis

— Prapūtimo vamzdis

— Teritorijos, kurioje yra MD įrenginių ir statinių (stočių, uždarymo įtaisų, valymo ir diagnostavimo įtaisų paleidimo ir priėmimo kambarių, slėgio ribojimo mazgų), aptverimas

— Žemės įtampos požeminės elektros linijos (su MD susijusi infrastruktūra)\*\*

— Įžemintimo juosta (su MD susijusi infrastruktūra)\*\*

**Žemės sklypų teritorijos, kurioms nustatomos arba tikslinamos MD ar elektros apsaugos zonos, unikalus numeris, ribos, jų matavimo tipai:**

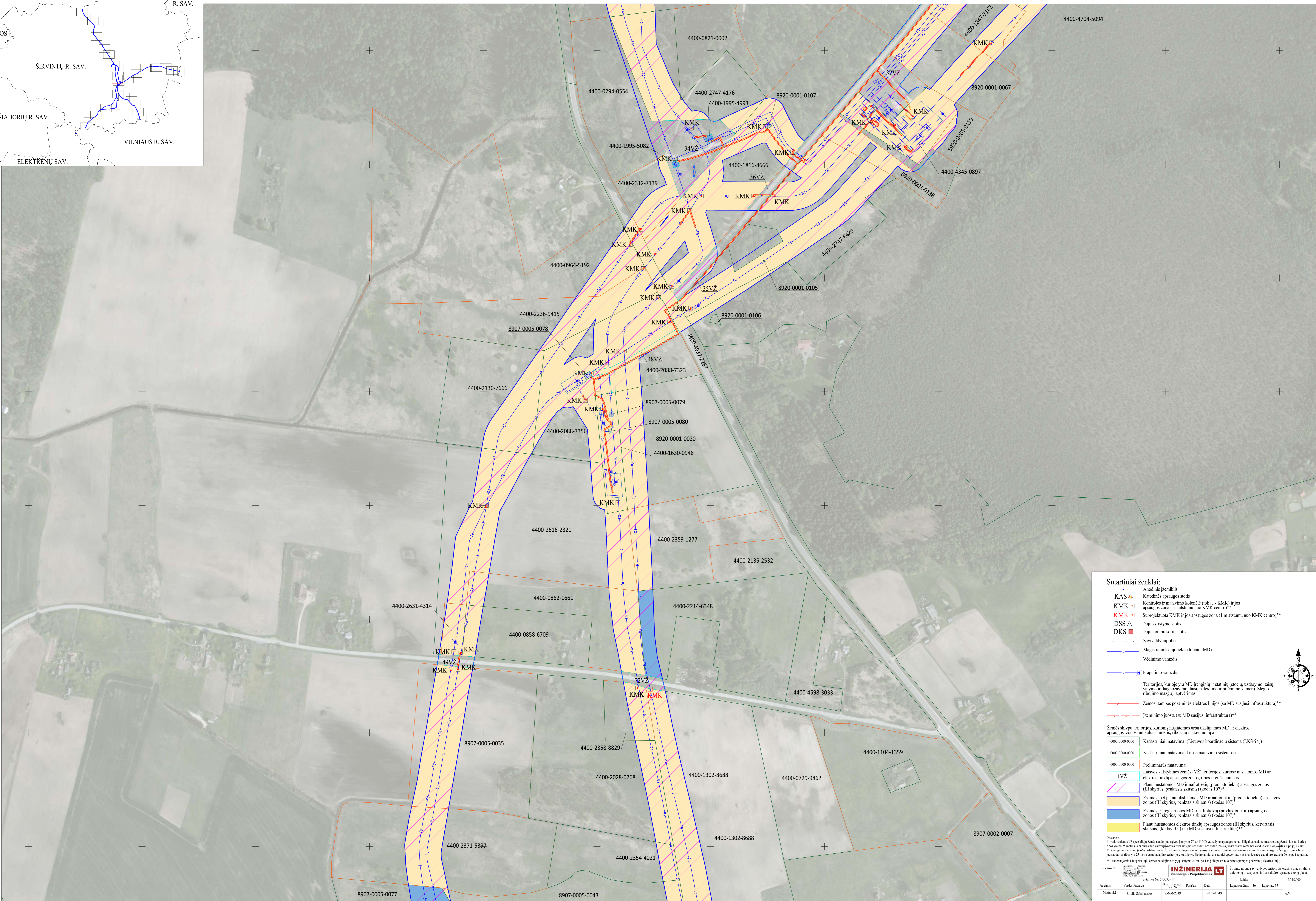
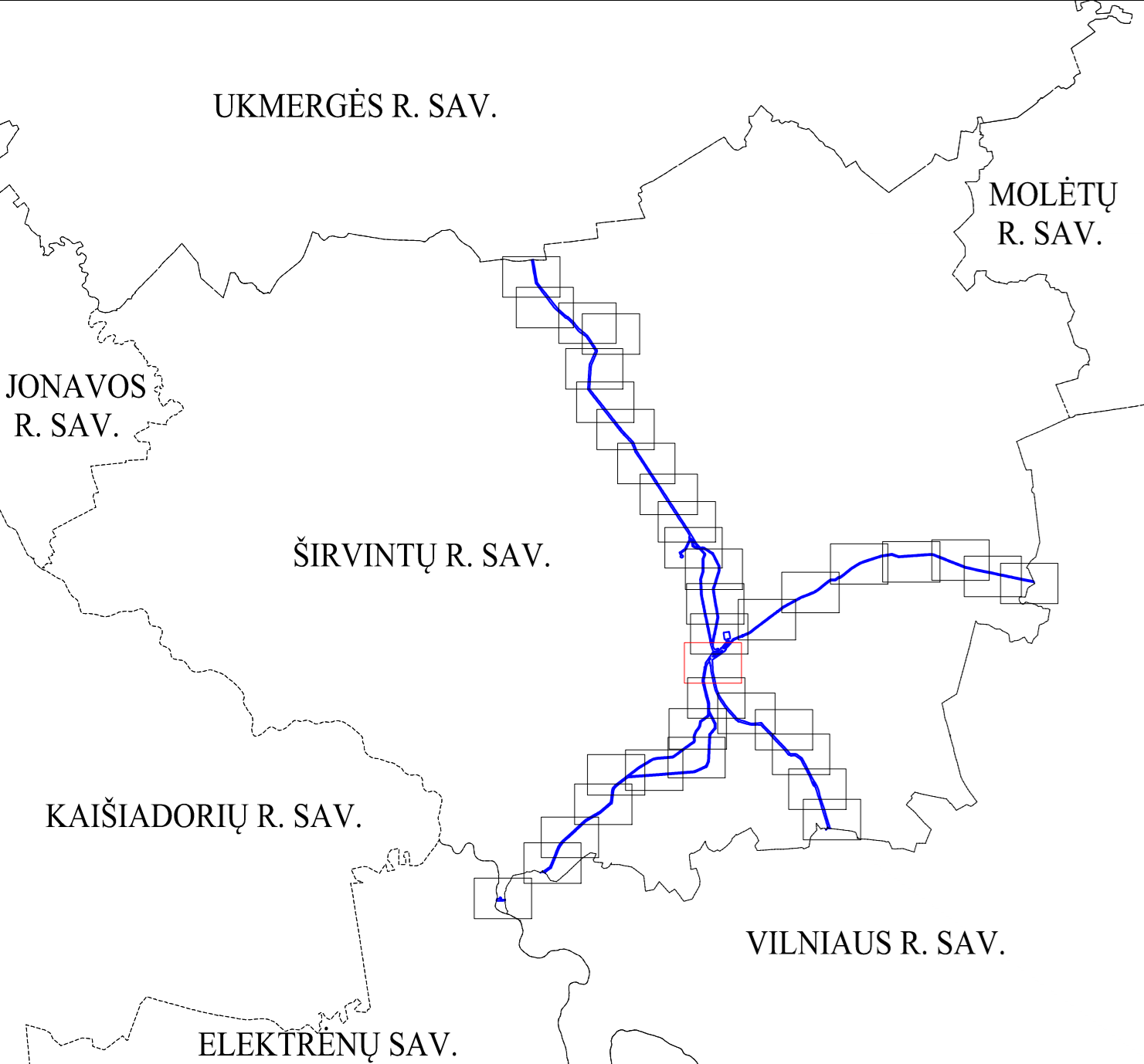
- 0000-0000-0000 Kadastriiniai matavimai (Lietuvos koordinacinių sistema (LKS-94))
- 0000.0000.0000 Kadastriiniai matavimai kitose matavimo sistemose
- 0000-0000-0000 Preliminari matavimai
- 1VŽ Laisvos valstybinės žemės (VŽ) teritorijos, kuriose nustatomos MD ar elektros tinklų apsaugos zonos, ribos ir eilės numeris
- Planu nustatomos MD ir naftotiekių (produktotiekių) apsaugos zonos (III skyrius, penktasis skirsnis) (kodas 107)\*
- Esamos, bet planu tikslinamos MD ir naftotiekių (produktotiekių) apsaugos zonos (III skyrius, penktasis skirsnis) (kodas 107)\*
- Esamos ir įregistruotos MD ir naftotiekių (produktotiekių) apsaugos zonos (III skyrius, penktasis skirsnis) (kodas 107)\*
- Planu nustatomos elektros tinklų apsaugos zonos (III skyrius, ketvirtasis skirsnis) (kodas 106) (su MD susijusi infrastruktūra)\*\*

Pažymos:  
\* - vadovaujantis LR specialiąja žemės naudojimo sąlygų įstatymo 27 str. 5) MD vamzdžio apsaugos zona - šilgiti vamzdžio traukos esanti žemės juosta, kurios ribos yra po 25 metrais į abi puses nuo vamzdžio ašies, viš šios juostos esanti žemė bei vanduo viš šios juostos ir po ju 40) kiti MD įrenginiai ir statiniai (stočių, uždarymo įtaisų, valymo ir diagnostavimo įtaisų paleidimo ir priėmimo kambarių, slėgio ribojimo mazgų) apsaugos zono - žemės juosta, kurios ribos yra 25 metrais atstumu apšvi teritorijos, kurioje yra šie įrenginiai ar statiniai apsaugos, viš šios juostos esanti žemė ir vanduo po ju jaunos.  
\*\* - vadovaujantis LR specialiąja žemės naudojimo sąlygų įstatymo 24 str. po 1 m) abi puses nuo žemės įtampos požeminių elektros linijų.

Projektas Nr.	INŽINERJA	Širvintų rajono savivaldybės teritorijoje esančių magistralinių dujotiekių ir susijusios infrastruktūros apsaugos zonų planas
Parosnis Nr.	Geografinis - Projektavimas	
Parosnis Nr.	5510913	Laida: 1
Parosnis Nr.	2846-2789	Lapų skaičius: 36
Parosnis Nr.	2023-07-19	Lapų nr.: 13
Parosnis Nr.		M 1:2000
Parosnis Nr.		A.V.



Širvintų rajono savivaldybės teritorijoje esančių magistralinių dujotiekių ir susijusios infrastruktūros apsaugos zonų planas  
M 1:2000



**Sutartiniai ženklai:**

- KAS** Anodinis įžemiklis
- KMK** Katodinis apsaugos stotis
- KMK** Kontrolė ir matavimo kolonėlė (toliau - KMK) ir jos apsaugos zona (1 m atstumu nuo KMK centro)\*\*
- KMK** Suprojektuota KMK ir jos apsaugos zona (1 m atstumu nuo KMK centro)\*\*
- DSS** Dujų skirstymo stotis
- DKS** Dujų kompresorių stotis

- Savivaldybių ribos
- Magistralinis dujotiekis (toliau - MD)
- Vėdinimo vamzdis
- Prapūtimo vamzdis
- Teritorijos, kuriose yra MD įrenginių ir statinių (stočių, uždarymo įtaisų, valvų ir diagnostavimo įtaisų paleidimo ir pereinimo kameros, slėgio ribojimo mazgai), aptvertimas
- Žemės įtampos požeminės elektros linijos (su MD susijusi infrastruktūra)\*\*
- Įžeminimo juosta (su MD susijusi infrastruktūra)\*\*

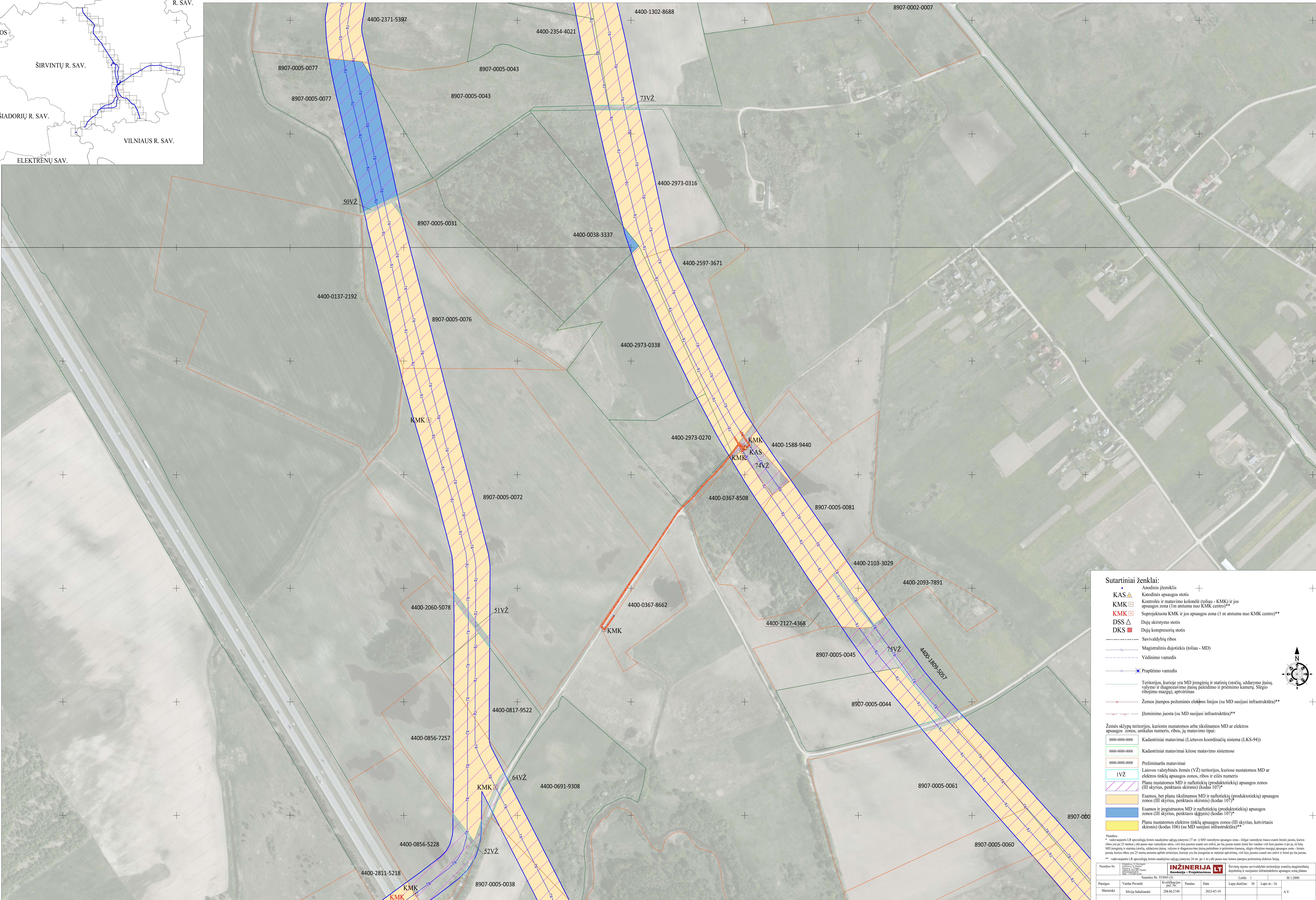
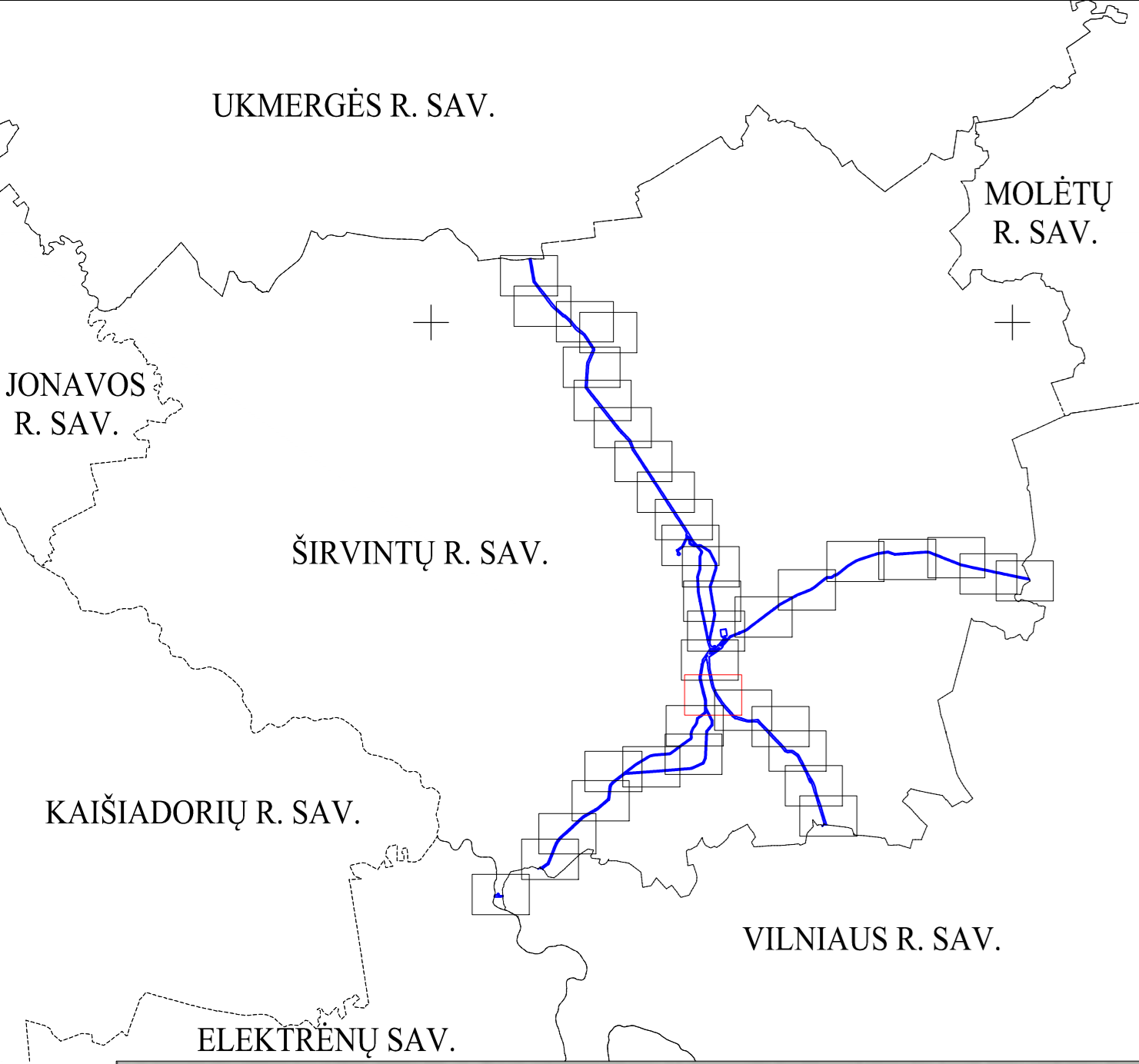
**Žemės sklypu teritorijos, kurioms nustatomos arba tikslinamos MD ar elektros apsaugos zonos, unikalius numerius, ribas, jų matavimo tipus:**

- 0000-0000-0000 Kadastriiniai matavimai (Lietuvos koordinacių sistema (LKS-94))
- 0000-0000-0000 Kadastriiniai matavimai kitose matavimo sistemose
- 0000-0000-0000 Preliminarij matavimai
- 1VŽ Laisvos valstybinės žemės (VŽ) teritorijos, kuriose nustatomos MD ar elektros tinklų apsaugos zonos, ribos ir eilės numeris
- Planu nustatomos MD ir naftotiekių (produktotiekių) apsaugos zonos (III skyrius, penktasis skirsnis) (kodas 107)\*
- Esamos, bet planu tikslinamos MD ir naftotiekių (produktotiekių) apsaugos zonos (III skyrius, penktasis skirsnis) (kodas 107)\*
- Esamos ir įregistruotos MD ir naftotiekių (produktotiekių) apsaugos zonos (III skyrius, penktasis skirsnis) (kodas 107)\*
- Planu nustatomos elektros tinklų apsaugos zonos (III skyrius, ketvirtasis skirsnis) (kodas 106) (su MD susijusi infrastruktūra)\*\*

Parabos:  
\* - vadovaujantis LR specialiąja žemės naudojimo sąlygų įstatymo 27 str. 5) MD vamzdžio apsaugos zona - šilgali vamzdžio traukos esanti žemės juosta, kurios ribos yra po 25 metrais į abi puses nuo vamzdžio ašies, viš šios juostos esanti žemė bei vanduo viš šios juostos ir po ju 40) kiti MD įrenginiai ir statiniai (stočių, uždarymo įtaisų, valvų ir diagnostavimo įtaisų paleidimo ir pereinimo kameros, slėgio ribojimo mazgai) apsaugos zono - žemės juosta, kurios ribos yra 25 metrais atstumu apšvi teritorijos, kuriose yra šie įrenginiai ir statiniai apsaugos, viš šios juostos esanti žemė ir vanduo po ju įtampon.  
\*\* - vadovaujantis LR specialiąja žemės naudojimo sąlygų įstatymo 24 str. po 1 m) ab puses nuo žemės juostos potencialių elektros linijų.

Parabos Nr.	INŽINERJA	Širvintų rajono savivaldybės teritorijoje esančių magistralinių dujotiekių ir susijusios infrastruktūros apsaugos zonos planas
Sutartinis Nr. 55/09/13	Geografinis - Projektavimas	
Parabos	Data	Lapų skaičius: 36 Lapas nr.: 15
Parabos	Data	2023-07-19
Matavimai	Silvija Šulcinskė	28-86-2789
		M 1:2000
		A.V.

Širvintų rajono savivaldybės teritorijoje esančių magistralinių dujotiekių ir susijusios infrastruktūros apsaugos zonų planas  
M 1:2000



**Sutartiniai ženklai:**

- KAS** Anodinis įžemklis
- KAS** Katodinis apsaugos stotis
- KMK** Kontrolė ir matavimo kolonėlė (toliau - KMK) ir jos apsaugos zona (1 m atstumu nuo KMK centro)\*\*
- KMK** Suprojektuota KMK ir jos apsaugos zona (1 m atstumu nuo KMK centro)\*\*
- DSS** Dujų skirstymo stotis
- DKS** Dujų kompresorių stotis

--- Savivaldybių ribos  
 - - - - - Magistralinis dujotiekis (toliau - MD)  
 - - - - - Vėdinimo vamzdis  
 - - - - - Prapūtimo vamzdis

Teritorijos, kuriose yra MD įrenginių ir statinių (stočių, uždarymo įtaisų, valvų ir diagnostavimo įtaisų paleidimo ir priėmimo kambarių, slėgio ribojimo mazgų), aptvėrimas

— Žemės įtampos potencialinės elektros linijos (su MD susijusi infrastruktūra)\*\*  
 - - - - - Įžemintinė juosta (su MD susijusi infrastruktūra)\*\*

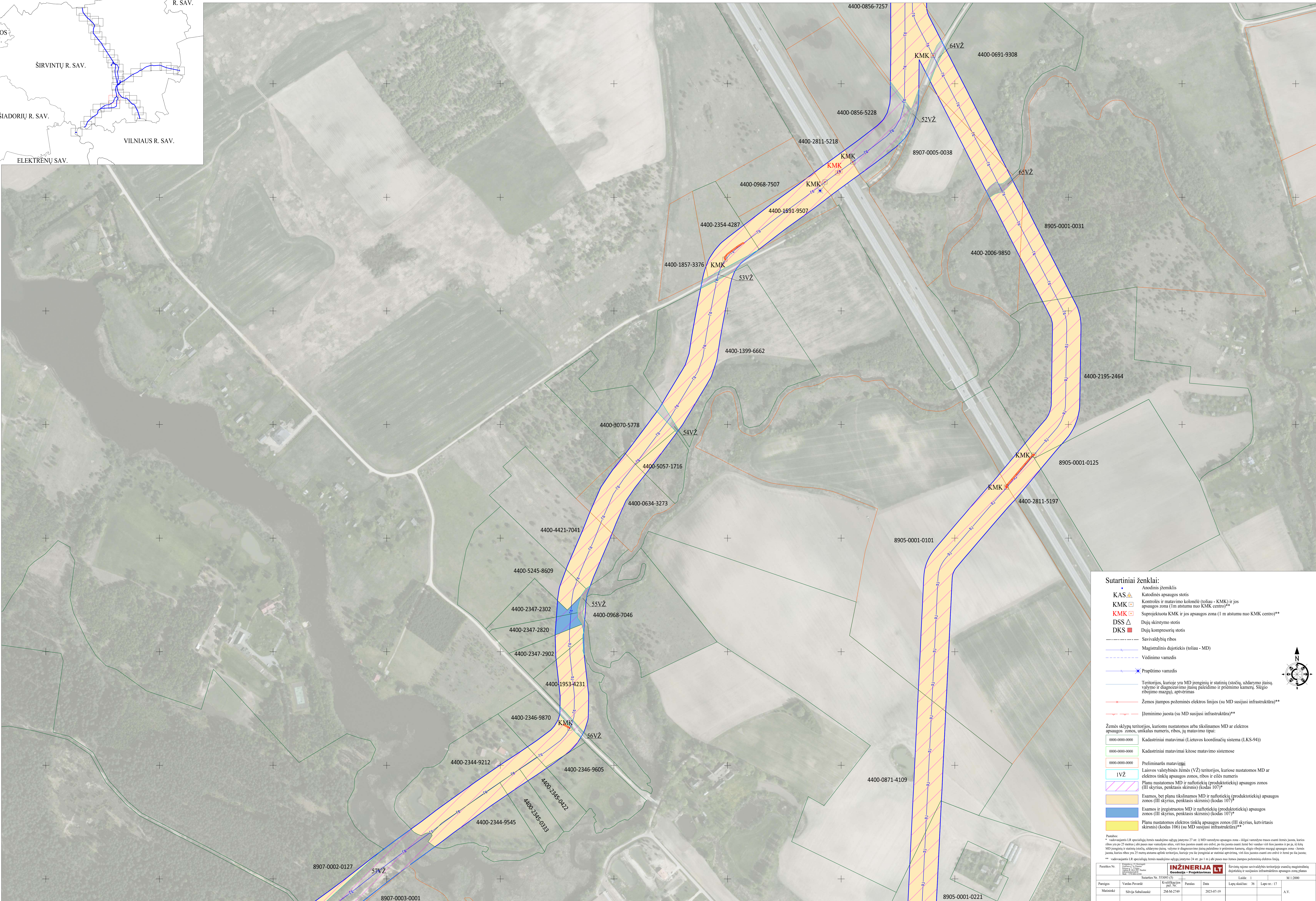
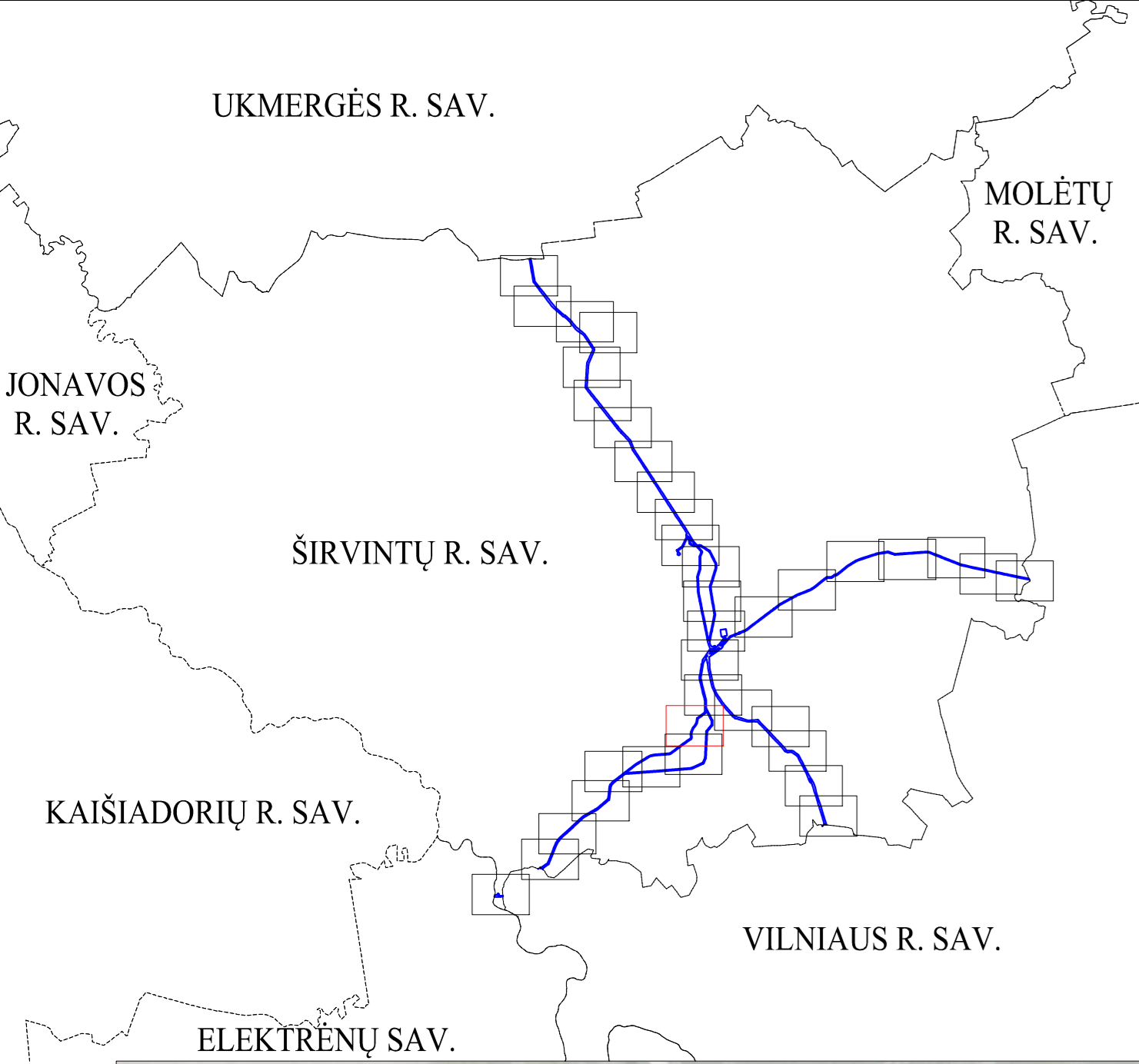
Žemės sklypu teritorijos, kurioms nustatomos arba tikslinamos MD ar elektros apsaugos zonos, unikalus numeris, ribos, jų matavimo tipas:

- 0000-0000-0000 Kadastriniai matavimai (Lietuvos koordinacių sistema (LKS-94))
- 0000-0000-0000 Kadastriniai matavimai kitose matavimo sistemose
- 0000-0000-0000 Preliminari matavimai
- 1VŽ Laisvos valstybinės žemės (VŽ) teritorijos, kuriose nustatomos MD ar elektros tinklų apsaugos zonos, ribos ir eilės numeris
- Planų nustatomos MD ir naftotiekių (produktotiekių) apsaugos zonos (III skyrius, penktasis skirsnis) (kodas 107)\*\*
- Esamos, bet planu tikslinamos MD ir naftotiekių (produktotiekių) apsaugos zonos (III skyrius, penktasis skirsnis) (kodas 107)\*\*
- Esamos ir įregistruotos MD ir naftotiekių (produktotiekių) apsaugos zonos (III skyrius, penktasis skirsnis) (kodas 107)\*\*
- Planu nustatomos elektros tinklų apsaugos zonos (III skyrius, ketvirtasis skirsnis) (kodas 106) (su MD susijusi infrastruktūra)\*\*

**Parabos:**  
 \*\* - vadovaujantis LR specialiaji žemės naudojimo sąlygų įstatymo 27 str. 5) MD vamzdžio apsaugos zona - šilgali vamzdžio traukos esanti tereta juosta, kurios ribos yra po 25 metrais į abiejus puses nuo vamzdžio ašies, viš šios juostos esanti oro eilė, po lia juosta esanti žemė bei vanduo viš šios juostos ir po 4) kitų MD įrenginių ir statinių išorinį, uždarymo įtaisų, valvų ir diagnostavimo įtaisų paleidimo ir priėmimo kambarių, slėgio ribojimo mazgų apsaugos zona - žemės juosta, kurios ribos yra 25 metrais atstumu apšvi teretais, kurių yra bei įrenginiai ir statiniai apsaugos, viš šios juostos esanti oro eilė ir žemė po lia juosta.  
 \*\* - vadovaujantis LR specialiaji žemės naudojimo sąlygų įstatymo 24 str. po 1 m) abiej puses nuo žemės įtampos potencialinės elektros linijų.

Projektas Nr.	INŽINERIJĄ	Širvintų rajono savivaldybės teritorijoje esančių magistralinių dujotiekių ir susijusios infrastruktūros apsaugos zonų planas
Parabos Nr.	2846-2789	
Parabos Data	2023-07-19	
Lapų skaičius	36	Lapų nr.: 16
M 1:2000		

Širvintų rajono savivaldybės teritorijoje esančių magistralinių dujotiekių ir susijusios infrastruktūros apsaugos zonų planas  
M 1:2000



- Sutartiniai ženklai:**
- KAS** Anodinis įžemiklis
  - KMK** Katodinis apsaugos stotis
  - KMK** Kontrolės ir matavimo kolonėlė (toliau - KMK) ir jos apsaugos zona (1 m atstumu nuo KMK centro)\*\*
  - KMK** Suprojektuota KMK ir jos apsaugos zona (1 m atstumu nuo KMK centro)\*\*
  - DSS** Dujų skirstymo stotis
  - DKS** Dujų kompresorių stotis

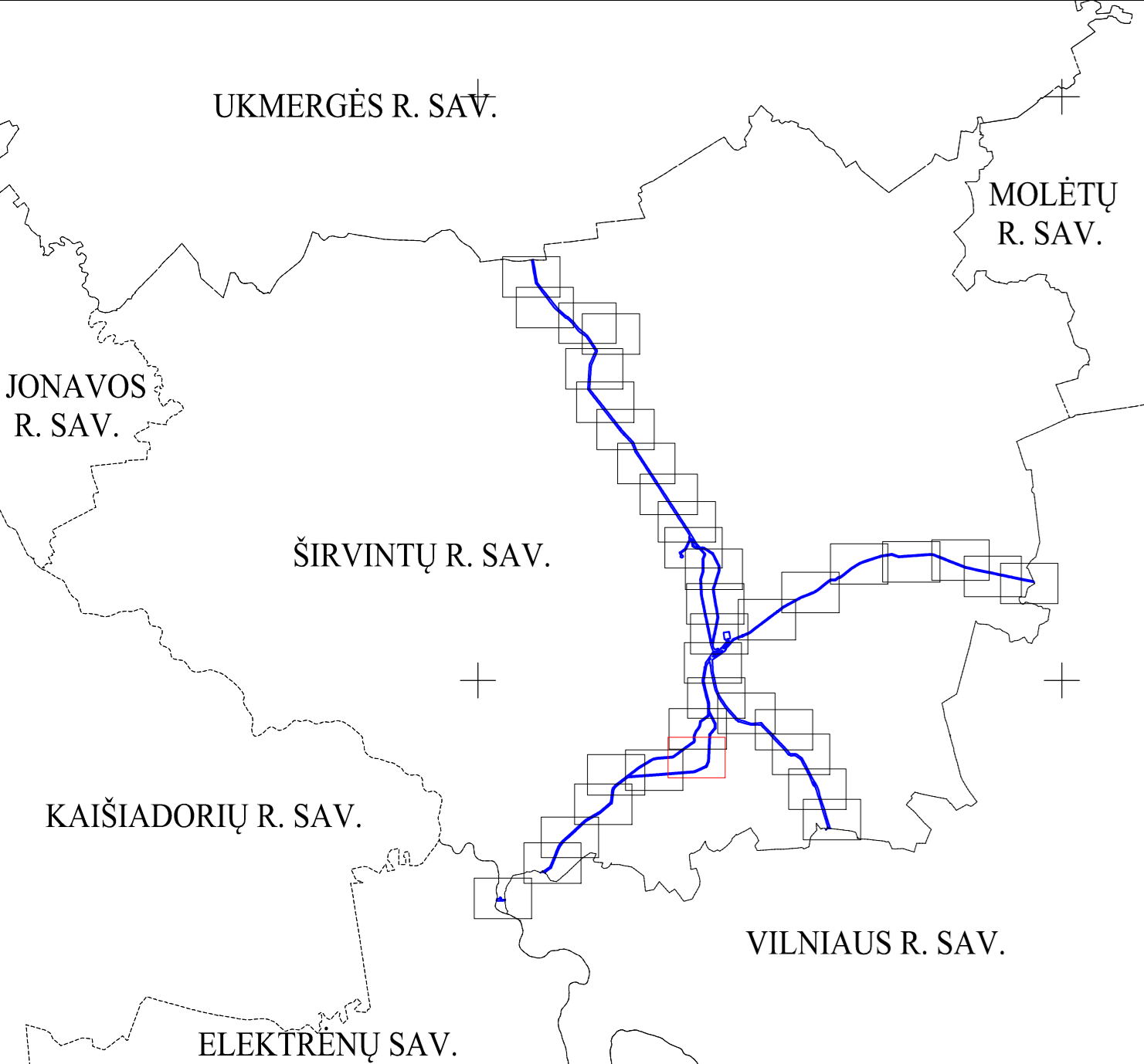
- Savivaldybių ribos
- Magistralinis dujotiekis (toliau - MD)
- Vėdinimo vamzdis
- Prapūtimo vamzdis
- Teritorijos, kuriose yra MD įrenginių ir statinių (stočių, uždarymo įtaisų, valymo ir diagnostavimo įtaisų paleidimo ir plovimo kamerių, slėgio ribojimo mazgų), aptverimas
- Žemos įtampos požeminės elektros linijos (su MD susijusi infrastruktūra)\*\*
- Įžeminimo juosta (su MD susijusi infrastruktūra)\*\*

- Žemės sklypu teritorijos, kurioms nustatomos arba tikslinamos MD ar elektros apsaugos zonos, unikalus numeris, ribos, jų matavimo tipas:
- 0000-0000-0000 Kadastriiniai matavimai (Lietuvos koordinacių sistema (LKS-94))
  - 0000.0000.0000 Kadastriiniai matavimai kitose matavimo sistemose
  - 0000-0000-0000 Preliminari matavimai
  - 1VŽ Laisvos valstybinės žemės (VŽ) teritorijos, kuriose nustatomos MD ar elektros tinklų apsaugos zonos, ribos ir eilės numeris
  - Planu nustatomos MD ir naftotiekių (produktotiekių) apsaugos zonos (III skyrius, penktasis skirsnis) (kodas 107)\*\*
  - Esamos, bet planu tikslinamos MD ir naftotiekių (produktotiekių) apsaugos zonos (III skyrius, penktasis skirsnis) (kodas 107)\*\*
  - Esamos ir įregistruotos MD ir naftotiekių (produktotiekių) apsaugos zonos (III skyrius, penktasis skirsnis) (kodas 107)\*\*
  - Planu nustatomos elektros tinklų apsaugos zonos (III skyrius, ketvirtasis skirsnis) (kodas 106) (su MD susijusi infrastruktūra)\*\*

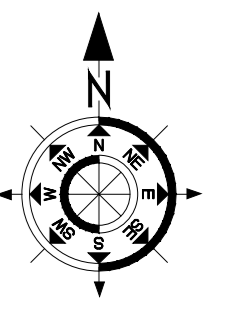
Parabos:  
\*\* - vadovaujantis LR specialiuoju žemės naudojimo sąlygų įstatymu 27 str. 5) MD vamzdžio apsaugos zona - šilgali vamzdžio traukos esanti teritorija, kurios ribos yra po 25 metrais į abi puses nuo vamzdžio ašies, viš šios juostos esant orui - orinė, po lia juosta esanti žeme bei vanduo - viš šios juostos ir po ju 4) kiti MD įrenginiai ir statiniai (stočių, uždarymo įtaisų, valymo ir diagnostavimo įtaisų paleidimo ir plovimo kamerių, slėgio ribojimo mazgų) apsaugos zona - žemės juosta, kurios ribos yra 25 metrai atstumu apšvi teritorijos, kurioje yra šie įrenginiai ar statiniai apsaugos, viš šios juostos esanti oru orinė ir žemė po lia juosta.  
\*\* - vadovaujantis LR specialiuoju žemės naudojimo sąlygų įstatymu 24 str. po 1 m) abi puses nuo žemos įtampos požeminės elektros linijų.

Projektas Nr.	INŽINERJA Geodezija • Projektavimas	Širvintų rajono savivaldybės teritorijoje esančių magistralinių dujotiekių ir susijusios infrastruktūros apsaugos zonų planas
Sutartinis Nr.	55/002/01	Lankas: 1
Parabos	2023-07-19	M 1:2000
Parabos	2023-07-19	Lapų skaičius: 36
Matavimai	Silvija Šubaliuskė	Lapų nr.: 17
		A.V.

Širvintų rajono savivaldybės teritorijoje esančių magistralinių dujotiekių ir susijusios infrastruktūros apsaugos zonų planas  
M 1:2000



- Sutartiniai ženklai:**
- KAS** ▲ Anodinis įžemiklis
  - KMK** □ Katodinis apsaugos stotis
  - KMK** □ Kontrolės ir matavimo kolonėlė (toliau - KMK) ir jos apsaugos zona (1 m atstumu nuo KMK centro)\*\*
  - KMK** □ Suprojektuota KMK ir jos apsaugos zona (1 m atstumu nuo KMK centro)\*\*
  - DSS** ▲ Dujų skirstymo stotis
  - DKS** ■ Dujų kompresorių stotis
  - Savivaldybių ribos
  - Magistralinis dujotiekis (toliau - MD)
  - Vėdinimo vamzdis
  - Prapūtimo vamzdis
  - Teritorijos, kuriose yra MD įrenginių ir statinių (stočių, uždarymo įtaisų, valymo ir diagnostavimo įtaisų paleidimo ir pereinimo kameros, slėgio ribojimo mazgai), aptverimas
  - Žemės įtampos potencialinės elektros linijos (su MD susijusi infrastruktūra)\*\*
  - Įžemintimo juosta (su MD susijusi infrastruktūra)\*\*

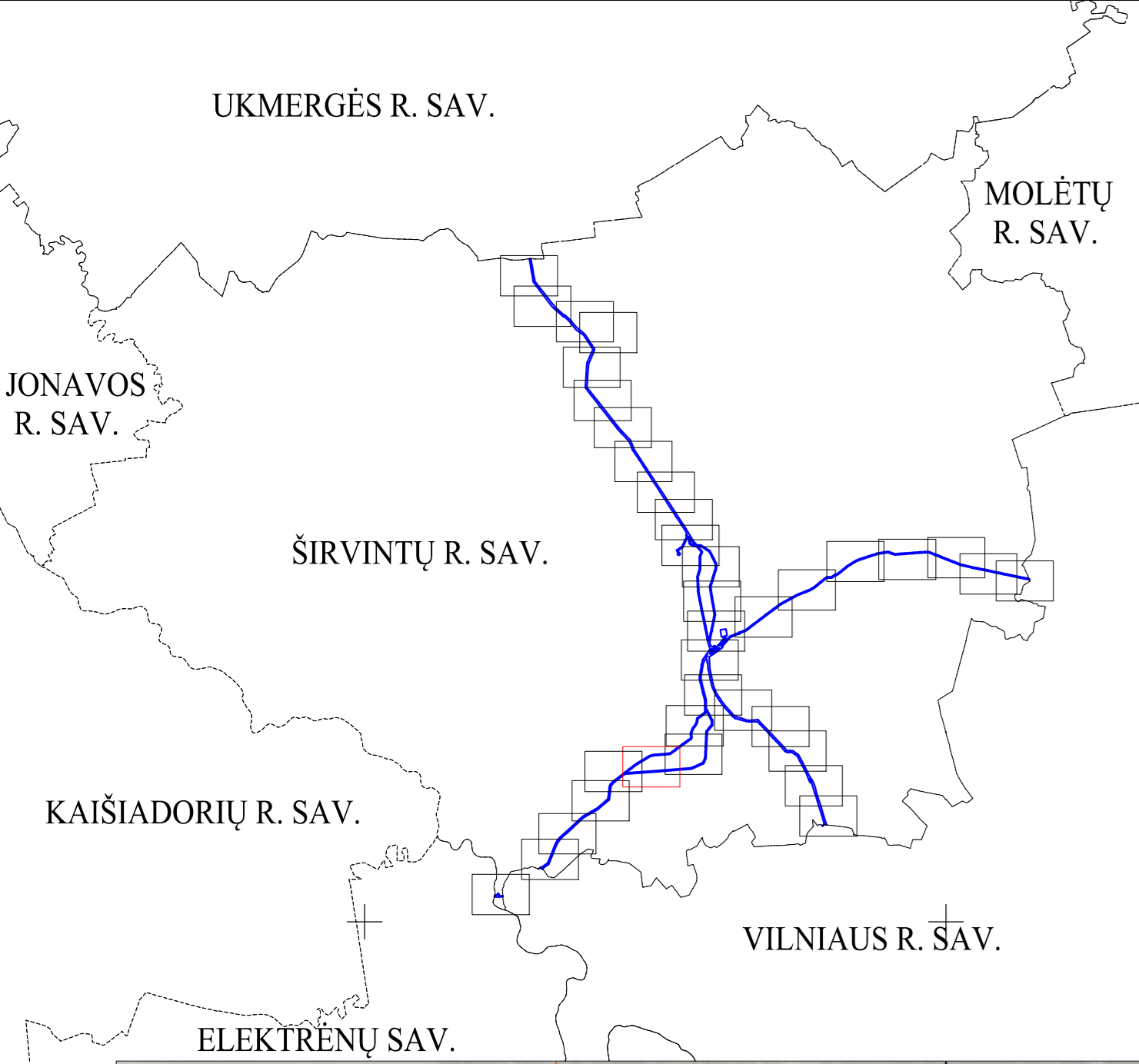


- Žemės sklypų teritorijos, kurioms nustatomos arba tikslinamos MD ar elektros apsaugos zonos, unikalus numeris, ribos, jų matavimo tipas:**
- 0000-0000-0000 Kadastriškai matavimai (Lietuvos koordinacinių sistema (LKS-94))
  - 0000-0000-0000 Kadastriškai matavimai kitose matavimo sistemose
  - 0000-0000-0000 Preliminari matavimai
  - 1VŽ Laisvos valstybinės žemės (VŽ) teritorijos, kuriose nustatomos MD ar elektros tinklų apsaugos zonos, ribos ir eilės numeris
  - Planu nustatomos MD ir naftotiekių (produktotiekių) apsaugos zonos (III skyrius, penktasis skirsnis) (kodas 107)\*
  - Esamos, bet planu tikslinamos MD ir naftotiekių (produktotiekių) apsaugos zonos (III skyrius, penktasis skirsnis) (kodas 107)\*
  - Esamos ir įregistruotos MD ir naftotiekių (produktotiekių) apsaugos zonos (III skyrius, penktasis skirsnis) (kodas 107)\*
  - Planu nustatomos elektros tinklų apsaugos zonos (III skyrius, ketvirtasis skirsnis) (kodas 106) (su MD susijusi infrastruktūra)\*\*

**Paaiškinimas:**  
 \* - sudarant LR specialiąją žemės naudojimo sąlygų įstatymo 27 str. 5) MD vamzdžio apsaugos zona - šilgali vamzdžio traukos esanti tereta žemė, kurios ribos yra po 25 metrais į abi puses nuo vamzdžio ašies, viet šios žemės esanti oro erdvė, po lia įtaisa esanti žemė bei vanduo viet šios žemės ir po 4) kiti MD įrenginiai ir statiniai (stočių, uždarymo įtaisų, valymo ir diagnostavimo įtaisų paleidimo ir pereinimo kameros, slėgio ribojimo mazgai) apsaugos zono - žemės juosta, kurios ribos yra 25 metrais abiejose pusėse teritorijoje, kurioje yra šie įrenginiai ar statiniai apsaugos, viet šios žemės esanti oro erdvė ir žemė po lia įtaisa.  
 \*\* - sudarant LR specialiąją žemės naudojimo sąlygų įstatymo 24 str. 1) m) abi puses nuo žemės įtampos potencialinės elektros linijos.

Projektas Nr. 284-96-2789	Savivaldybės pav. Širvintų r. sav.	INŽINERIJĄ	Geodezija • Projektavimas	Širvintų rajono savivaldybės teritorijoje esančių magistralinių dujotiekių ir susijusios infrastruktūros apsaugos zonių planas	Laida: 1	M 1:2000
Paros Nr. 284-96-2789	Projektavimas	Paros Data	2023-07-19	Lapų skaičius: 36	Lapų nr.: 18	A.V.

Širvintų rajono savivaldybės teritorijoje esančių magistralinių dujotiekių ir susijusios infrastruktūros apsaugos zonų planas  
M 1:2000



**Sutartiniai ženklai:**

- KAS** ▲ Anodinis įžemiklis
- KMK** □ Kontrolės ir matavimo kolonėlė (toliau - KMK) ir jos apsaugos zona (1 m atstumu nuo KMK centro)\*\*
- KMK** □ Suprojektuota KMK ir jos apsaugos zona (1 m atstumu nuo KMK centro)\*\*
- DSS** ▲ Dujų skirstymo stotis
- DKS** ■ Dujų kompresorių stotis

- Savivaldybių ribos
- Magistralinis dujotiekis (toliau - MD)
- Vėdinimo vamzdis
- Prapūtimo vamzdis
- Teritorijos, kuriose yra MD įrenginių ir statinių (stočių, uždarymo įtaisų, valvų ir diagnostavimo įtaisų paleidimo ir pereinimo kameros, slėgio ribojimo mazgai), aptverimas
- Žemės įtampos požeminės elektros linijos (su MD susijusi infrastruktūra)\*\*
- Įžeminimo juosta (su MD susijusi infrastruktūra)\*\*

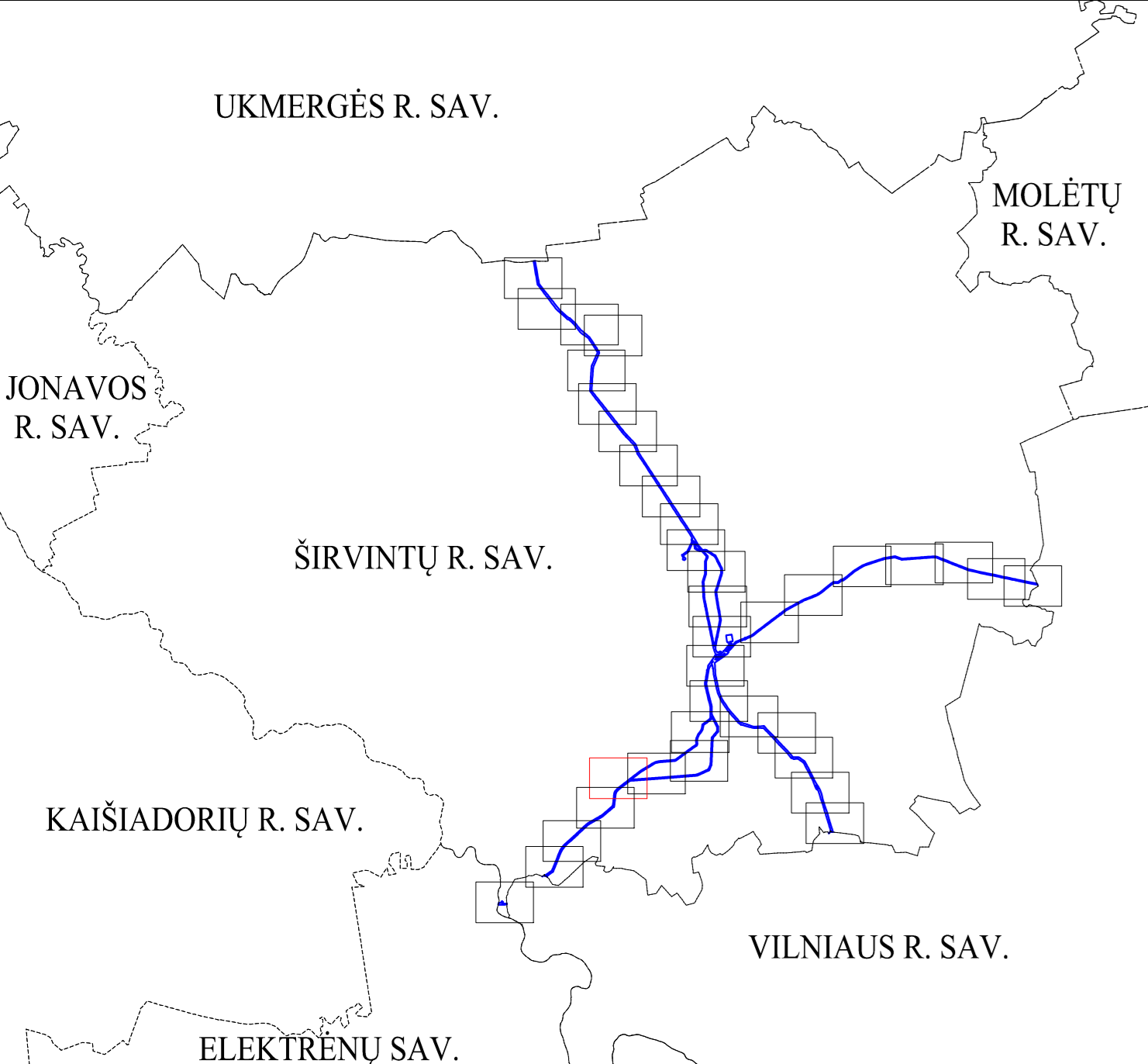
**Žemės sklypu teritorijos, kurioms nustatomos arba tikslinamos MD ar elektros apsaugos zonos, unikalus numeris, ribos, jų matavimo tipai:**

- 0000-0000-0000 Kadastriiniai matavimai (Lietuvos koordinacinių sistema (LKS-94))
- 0000-0000-0000 Kadastriiniai matavimai kitose matavimo sistemose
- 0000-0000-0000 Preliminari matavimai
- 1VŽ Laisvos valstybinės žemės (VŽ) teritorijos, kuriose nustatomos MD ar elektros tinklų apsaugos zonos, ribos ir eilės numeris
- Planu nustatomos MD ir naftotiekių (produktotiekių) apsaugos zonos (III skyrius, penktasis skirsnis) (kodas 107)\*
- Esamos, bet planu tikslinamos MD ir naftotiekių (produktotiekių) apsaugos zonos (III skyrius, penktasis skirsnis) (kodas 107)\*
- Esamos ir įregistruotos MD ir naftotiekių (produktotiekių) apsaugos zonos (III skyrius, penktasis skirsnis) (kodas 107)\*
- Planu nustatomos elektros tinklų apsaugos zonos (III skyrius, ketvirtasis skirsnis) (kodas 106) (su MD susijusi infrastruktūra)\*\*

Paaiškinimas:  
\* - vadovaujantis LR specialiuoju žemės naudojimo sąlygų įstatymu 27 str. 5) MD vamzdžio apsaugos zona - šilgali vamzdžio traukos esanti tereta įvairios, kurios ribos yra po 25 metrais į abi puses nuo vamzdžio ašies, viš šios juostos esanti oro eilė, po ją įvairios esanti žemė bei vanduo viš šios juostos ir po ją 4) kiti MD įrenginiai ir statiniai 108) kiti, uždarymo įtaisai, valvų ir diagnostavimo įtaisų paleidimo ir pereinimo kameros, slėgio ribojimo mazgai apsaugos zono - žemės juosta, kurios ribos yra 25 metrai atstumu apšvi teretais, kurioje yra šie įrenginiai ir statiniai apsaugos, viš šios juostos esanti oro eilė ir žemė po ją įvairios.  
\*\* - vadovaujantis LR specialiuoju žemės naudojimo sąlygų įstatymu 24 str. po 1 m) abi puses nuo žemės įtampos požeminių elektros linijų.

Paraiškų Nr.	0000-0000-0000	Sutarties Nr.	55100101	INŽINERIJĄ	Širvintų rajono savivaldybės teritorijoje esančių magistralinių dujotiekių ir susijusios infrastruktūros apsaugos zonių planas	Laido:	1	M 1:2000	
Paraiškų	Vadov. Pavardė	Klasifikacijos	par. Nr.	Paraiškų	Data	Lapų skaičius:	36	Lapų nr.:	19
Matavimų	Silvija Subaliuskė	2846-2789			2023-07-19				A.V.

Širvintų rajono savivaldybės teritorijoje esančių magistralinių dujotiekių ir susijusios infrastruktūros apsaugos zonų planas  
M 1:2000



**Sutartiniai ženklai:**

- KAS** ▲ Anodinis įžemiklis
- KMK** □ Katodinės apsaugos stotis
- KMK** □ Kontrolės ir matavimo kolonėlė (toliau - KMK) ir jos apsaugos zona (1 m atstumu nuo KMK centro)\*\*
- KMK** □ Suprojektuota KMK ir jos apsaugos zona (1 m atstumu nuo KMK centro)\*\*
- DSS** □ Dujų skirstymo stotis
- DKS** ■ Dujų kompresorių stotis

- Savivaldybių ribos
- Magistralinis dujotiekis (toliau - MD)
- Vėdinimo vamzdis
- Prapūtimo vamzdis
- Teritorijos, kuriose yra MD įrenginių ir statinių (stočių, uždarymo įtaisų, valvų ir diagnostavimo įtaisų paleidimo ir priėmimo kambarių, slėgio ribojimo mazgų), aptverimas
- Žemės įtampos požeminės elektros linijos (su MD susijusi infrastruktūra)\*\*
- Įžeminimo juosta (su MD susijusi infrastruktūra)\*\*

**Žemės sklypu teritorijos, kurioms nustatomos arba tiklinamos MD ar elektros apsaugos zonos, unikalus numeris, ribos, jų matavimo tipai:**

- 0000-0000-0000 Kadastriiniai matavimai (Lietuvos koordinacių sistema (LKS-94))
- 0000-0000-0000 Kadastriiniai matavimai kitose matavimo sistemose
- 0000-0000-0000 Preliminari matavimai
- 1VŽ Laisvos valstybinės žemės (VŽ) teritorijos, kuriose nustatomos MD ar elektros tinklų apsaugos zonos, ribos ir eilės numeris
- Planų nustatomos MD ir naftotiekių (produktotiekių) apsaugos zonos (III skyrius, penktasis skirsnis) (kodas 107)\*
- Esamos, bet planu tiklinamos MD ir naftotiekių (produktotiekių) apsaugos zonos (III skyrius, penktasis skirsnis) (kodas 107)\*
- Esamos ir įregistruotos MD ir naftotiekių (produktotiekių) apsaugos zonos (III skyrius, penktasis skirsnis) (kodas 107)\*
- Planu nustatomos elektros tinklų apsaugos zonos (III skyrius, ketvirtasis skirsnis) (kodas 106) (su MD susijusi infrastruktūra)\*\*

**Parabos:**

\* - vadovaujantis LR specialiuoju žemės naudojimo sąlygų įstatymu 27 str. 5) MD vamzdžio apsaugos zona - šilgali vamzdžio traukos esanti korekciavima, kurio ribos yra po 25 metrais į abi puses nuo vamzdžio ašies, viš šios juostos esanti oro eilė, po lia juosta esanti žemė bei vanduo viš šios juostos ir po ju 40) kiti MD įrenginiai ir statiniai 108) kiti, uždarymo įtaisai, valvų ir diagnostavimo įtaisų paleidimo ir priėmimo kambariai, slėgio ribojimo mazgai apsaugos zono - žemės juosta, kurios ribos yra 25 metrai atstumu apšvi teritorijoje, kurioje yra bei įrenginiai ir statiniai aptverimas, viš šios juostos esanti oro eilė ir žemė po lia juosta.

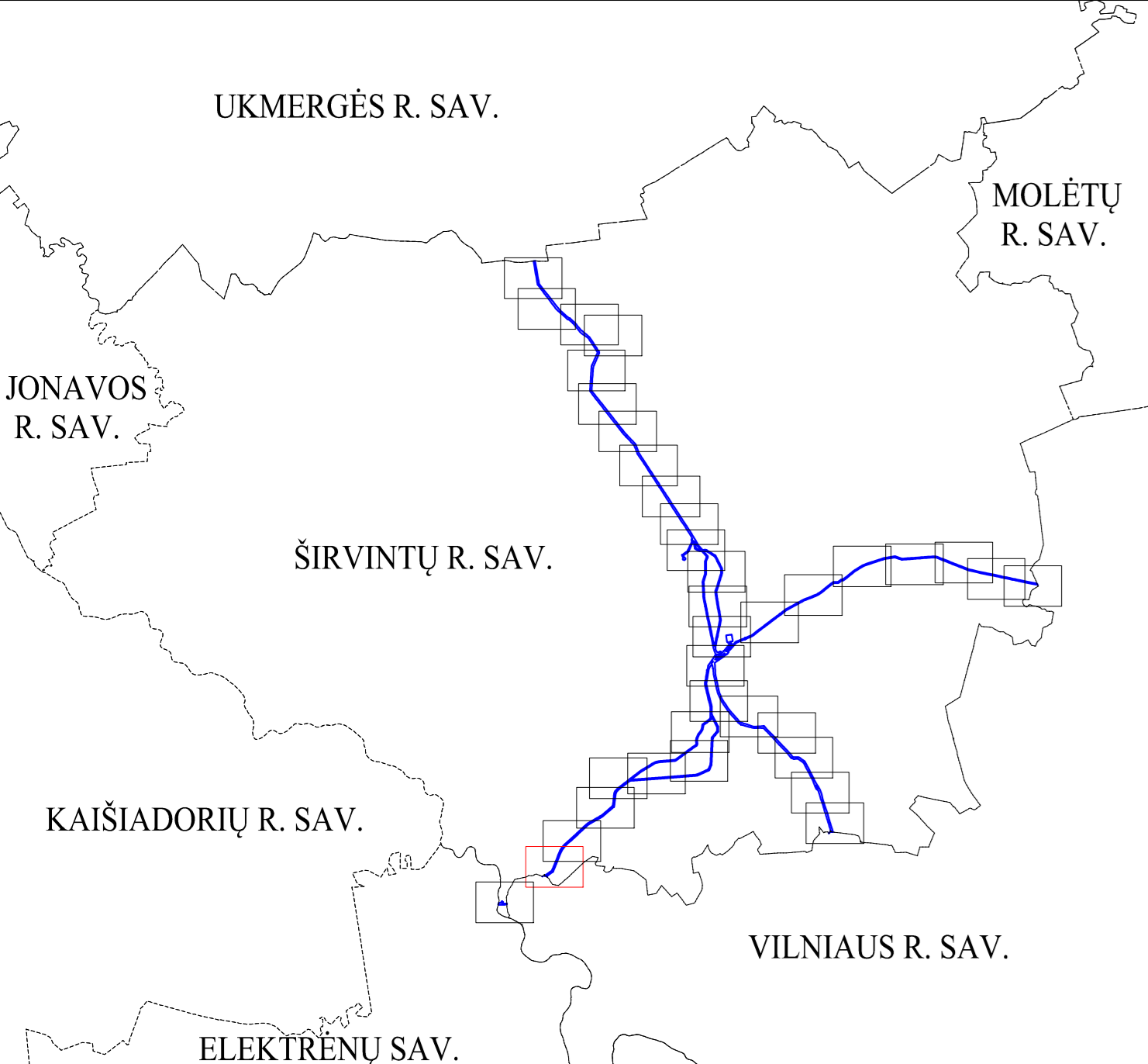
\*\* - vadovaujantis LR specialiuoju žemės naudojimo sąlygų įstatymu 24 str. po 1) abi puses nuo žemės įtampos potencialių elektros linijų.

Projekto Nr.	INŽINERJA Geodazija • Projektavimas	Širvintų rajono savivaldybės teritorijoje esančių magistralinių dujotiekių ir susijusios infrastruktūros apsaugos zonų planas
Sutarties Nr.	553/03/13	Laida: 1
Parabos	Vaidas Pivonius	Parabos Data
Matavimė	Silvija Subaliuskė	2023-07-19
		Lapų skaičius: 36
		Lapų nr.: 20
		M 1:2000
		A.V.





Širvintų rajono savivaldybės teritorijoje esančių magistralinių dujotiekių ir susijusios infrastruktūros apsaugos zonų planas  
M 1:2000



**Sutartiniai ženklai:**

- KAS** ▲ Anodinis įžemiklis
- KAS** ▲ Katodinis apsaugos stotis
- KMK** □ Kontrolės ir matavimo kolonėlė (toliau - KMK) ir jos apsaugos zona (1 m atstumu nuo KMK centro)\*\*
- KMK** □ Suprojektuota KMK ir jos apsaugos zona (1 m atstumu nuo KMK centro)\*\*
- DSS** ▲ Dujų skirstymo stotis
- DKS** ■ Dujų kompresorių stotis

--- Savivaldybių ribos  
--- Magistralinis dujotiekis (toliau - MD)  
--- Vėdinimo vamzdis  
--- Prapūtimo vamzdis

--- Teritorijos, kuriose yra MD įrenginių ir statinių (stočių, uždarymo įtaisų, valvų ir diagnostavimo įtaisų paleidimo ir priėmimo kamerių, slėgio ribojimo mazgų), aptverimas

--- Žemos įtampos požeminės elektros linijos (su MD susijusi infrastruktūra)\*\*

--- Išeminimo juosta (su MD susijusi infrastruktūra)\*\*

**Žemės sklypu teritorijos, kurioms nustatomos arba tikslinamos MD ar elektros apsaugos zonos, unikalūs numeris, ribos, jų matavimo tipai:**

- 0000-0000-0000 Kadastriiniai matavimai (Lietuvos koordinatinių sistema (LKS-94))
- 0000-0000-0000 Kadastriiniai matavimai kitose matavimo sistemose
- 0000-0000-0000 Preliminarij matavimai
- 1VŽ Laisvos valstybinės žemės (VŽ) teritorijos, kuriose nustatomos MD ar elektros tinklų apsaugos zonos, ribos ir eilės numeris
- Planų nustatomos MD ir naftotiekių (produktotiekių) apsaugos zonos (III skyrius, penktasis skirsnis) (kodas 107)\*
- Esamos, bet planu tikslinamos MD ir naftotiekių (produktotiekių) apsaugos zonos (III skyrius, penktasis skirsnis) (kodas 107)\*
- Esamos ir įregistruotos MD ir naftotiekių (produktotiekių) apsaugos zonos (III skyrius, penktasis skirsnis) (kodas 107)\*
- Planu nustatomos elektros tinklų apsaugos zonos (III skyrius, ketvirtasis skirsnis) (kodas 106) (su MD susijusi infrastruktūra)\*\*

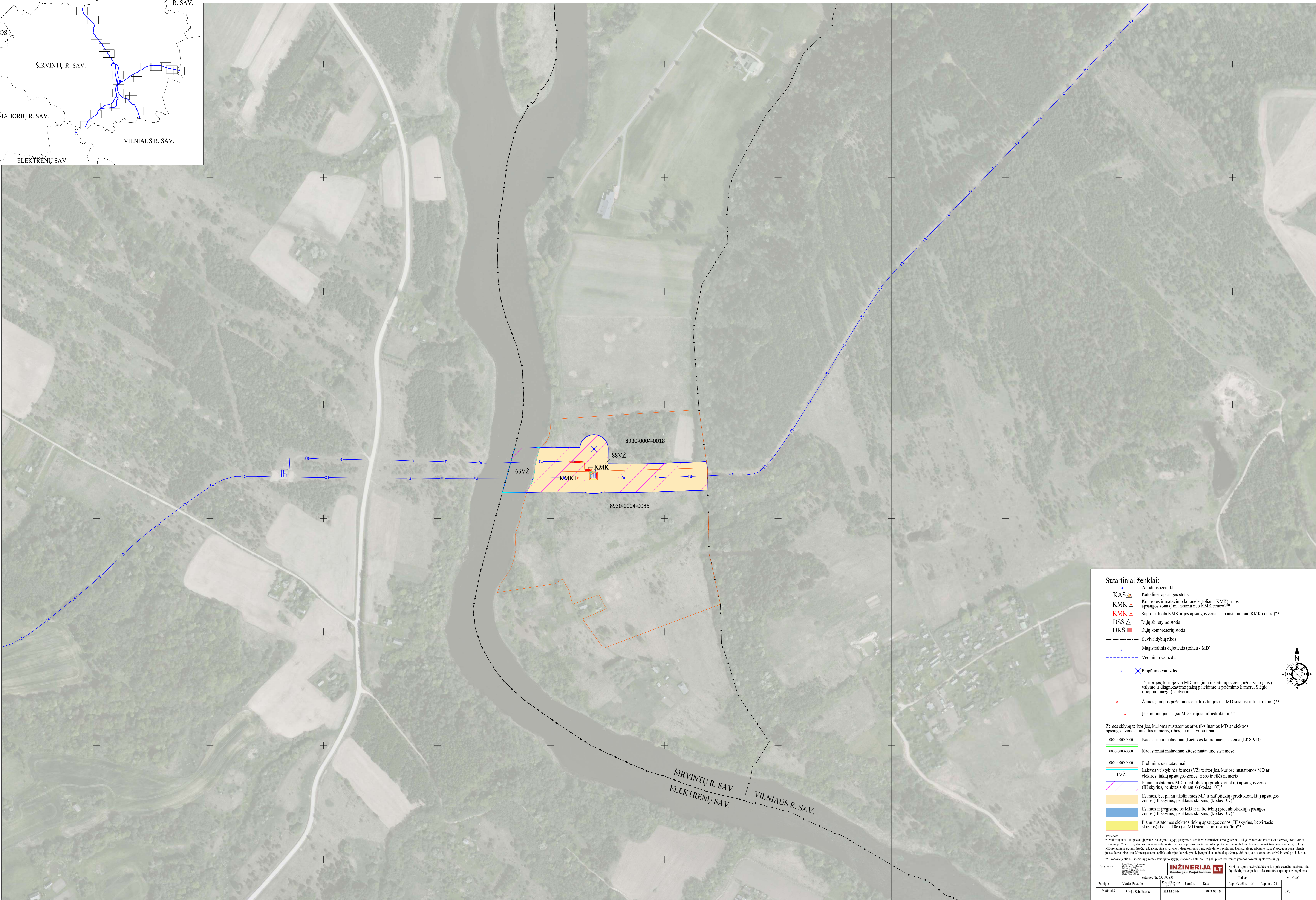
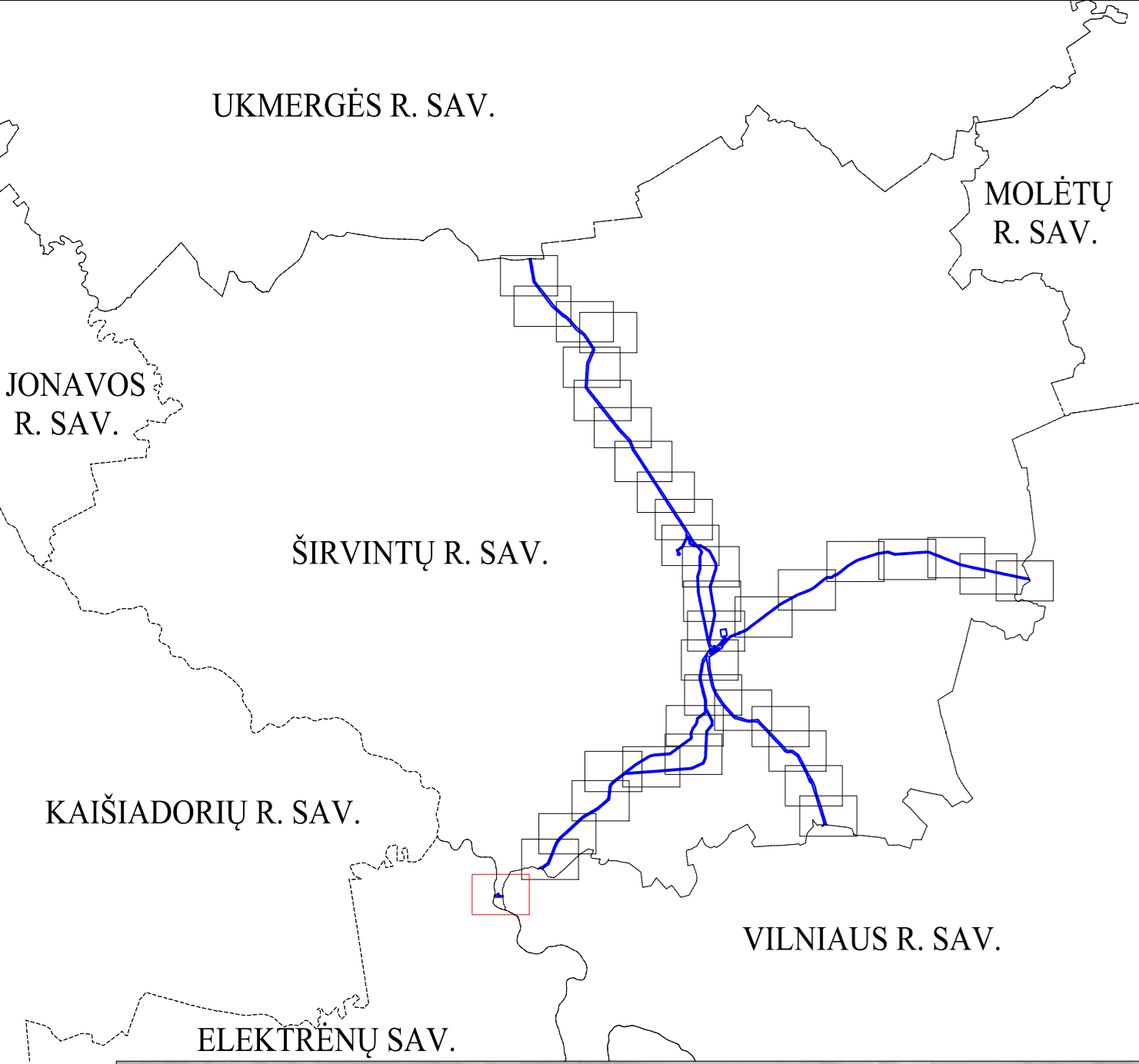
**Parabos:**

\*\* - vadovaujantis LR specialiąja žemės naudojimo sąlygų įstatymo 27 str. 5) MD vamzdžio apsaugos zona - šilgali vamzdžio trasa esanti žemės juosta, kurios ribos yra po 25 metrais į abiejus puses nuo vamzdžio ašies, viš šios juostos esanti oro eilė, po lia juosta esanti žemė bei vanduo viš šios juostos ir po ja, iki MD įrenginių ir statinių išorinių, vidinių ir diagnostinio įtaisų paleidimo ir priėmimo kamerių, slėgio ribojimo mazgų apsaugos zono - žemės juosta, kurios ribos yra 25 metrais atstumu apšvi teritorijos, kurioje yra šie įrenginiai ir statiniai apsaugos, viš šios juostos esanti oro eilė ir žemė po lia juosta.

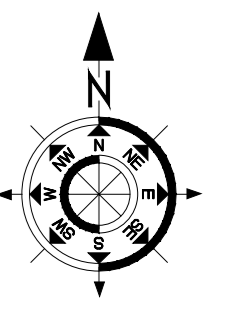
\*\* - vadovaujantis LR specialiąja žemės naudojimo sąlygų įstatymo 24 str. 1) m) abiej puses nuo žemos įtampos požeminių elektros linijų.

Projektas Nr.	INŽINERIJĄ Geodezija • Projektavimas	Širvintų rajono savivaldybės teritorijoje esančių magistralinių dujotiekių ir susijusios infrastruktūros apsaugos zonių planas	Laida: 1	M 1:2000
Parabos	Vaidas Pirvoni	Sutarties Nr. 553/093/19	Data	Lapų skaičius: 36
Matavimai	Silvija Subaliuskė	28456-2789	2023-07-19	Lapų nr.: 23
				A.V.

Širvintų rajono savivaldybės teritorijoje esančių magistralinių dujotiekių ir susijusios infrastruktūros apsaugos zonų planas  
M 1:2000



- Sutartiniai ženklai:**
- KAS** ▲ Anodinis įžemiklis
  - KAS** ▲ Katodinis apsaugos stotis
  - KMK** □ Kontrolės ir matavimo kolonėlė (toliau - KMK) ir jos apsaugos zona (1 m atstumu nuo KMK centro)\*\*
  - KMK** □ Suprojektuota KMK ir jos apsaugos zona (1 m atstumu nuo KMK centro)\*\*
  - DSS** ▲ Dujų skirstymo stotis
  - DKS** ■ Dujų kompresorių stotis
  - Savivaldybių ribos
  - Magistralinis dujotiekis (toliau - MD)
  - Vėdinimo vamzdis
  - Prapūtimo vamzdis
  - Teritorijos, kuriose yra MD įrenginių ir statinių (stočių, uždarymo įtaisų, valvų ir diagnostavimo įtaisų paleidimo ir pereinimo kambarių, slėgio ribojimo mazgų), aptverimas
  - Žemės įtampos požeminės elektros linijos (su MD susijusi infrastruktūra)\*\*
  - Įžeminimo juosta (su MD susijusi infrastruktūra)\*\*

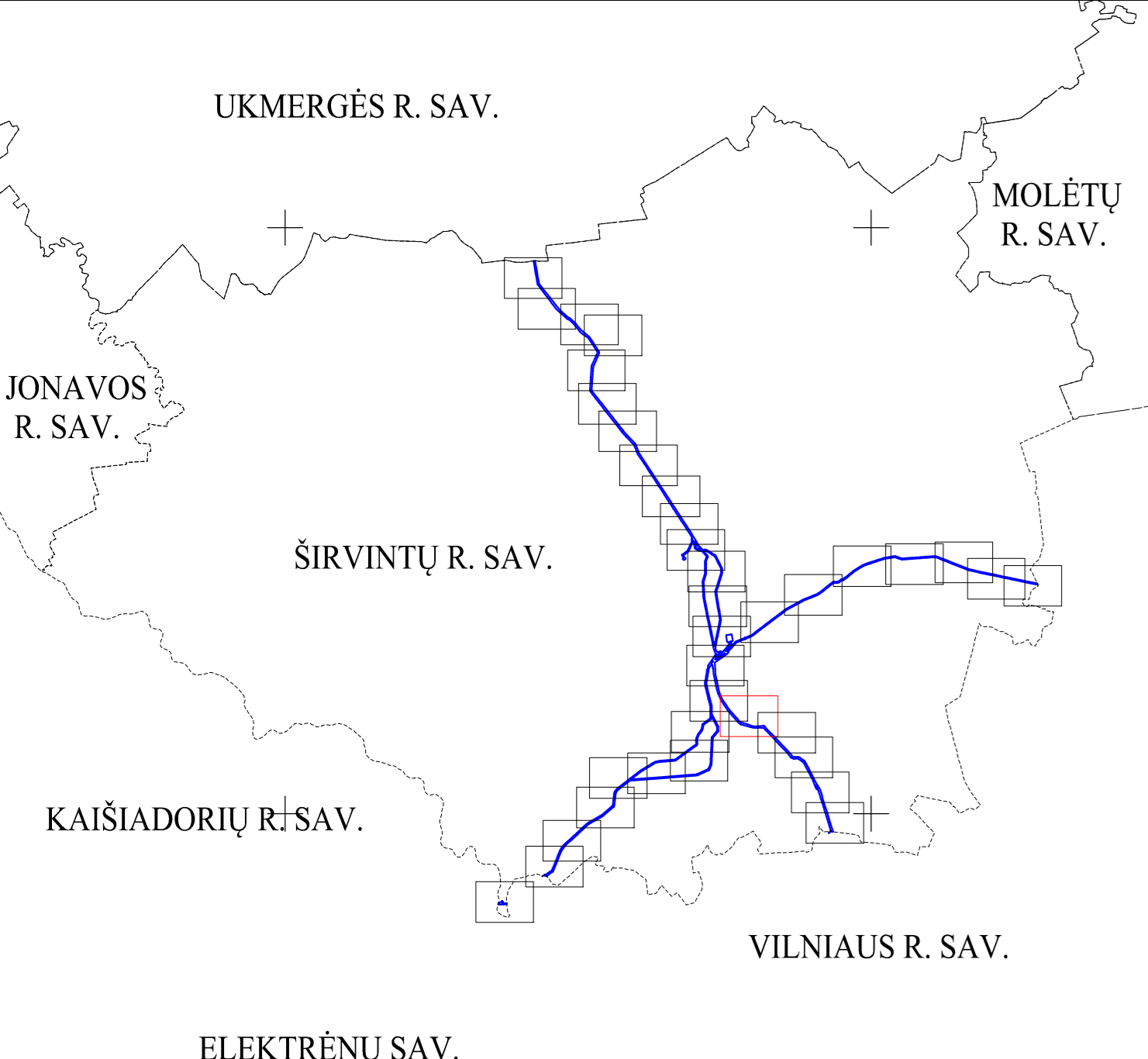


- Žemės sklypu teritorijos, kurioms nustatomos arba tikslinamos MD ar elektros apsaugos zonos, unikalus numeris, ribos, jų matavimo tipai:**
- 0000-0000-0000 Kadastriiniai matavimai (Lietuvos koordinatinių sistema (LKS-94))
  - 0000-0000-0000 Kadastriiniai matavimai kitose matavimo sistemose
  - 0000-0000-0000 Preliminari matavimai
  - 1VŽ Laisvos valstybinės žemės (VŽ) teritorijos, kuriose nustatomos MD ar elektros tinklų apsaugos zonos, ribos ir eilės numeris
  - Planu nustatomos MD ir naftotiekių (produktotiekių) apsaugos zonos (III skyrius, penktasis skirsnis) (kodas 107)\*
  - Esamos, bet planu tikslinamos MD ir naftotiekių (produktotiekių) apsaugos zonos (III skyrius, penktasis skirsnis) (kodas 107)\*
  - Esamos ir įregistruotos MD ir naftotiekių (produktotiekių) apsaugos zonos (III skyrius, penktasis skirsnis) (kodas 107)\*
  - Planu nustatomos elektros tinklų apsaugos zonos (III skyrius, ketvirtasis skirsnis) (kodas 106) (su MD susijusi infrastruktūra)\*\*

Parabos:  
\* - sudaryti LR specialiąjį žemės naudojimo sąlygų įstatymo 27 str. 5) MD vamzdžio apsaugos zona - šilgali vamzdžio traukos esanti keruo juosta, kurios ribos yra po 25 metrais į abi puses nuo vamzdžio ašies, viš šios juostos esanti oro erdvė, po lia juosta esanti žemė bei vanduo viš šios juostos ir po ja 4) kiti MD įrenginių ir statinių 108) kiti, uždarymo įtaisų, valvų ir diagnostavimo įtaisų paleidimo ir pereinimo kambariai, slėgio ribojimo mazgai apsaugos zono - žemės juosta, kurios ribos yra 25 metrais aplink teritoriją, kurioje yra šie įrenginiai ar statiniai apsaugos, viš šios juostos esanti oro erdvė ir žemė po lia juosta.  
\*\* - sudaryti LR specialiąjį žemės naudojimo sąlygų įstatymo 24 str. 1) m) abi puses nuo žemės įtampos potencialių elektros linijų.

Projektas Nr.	2023-07-19	INŽINERIJĄ Geodazija • Projektavimas	Širvintų rajono savivaldybės teritorijoje esančių magistralinių dujotiekių ir susijusios infrastruktūros apsaugos zonų planas	Laida: 1	M 1:2000
Parabos	Vaidas Pironis	Sutartis Nr. 553093	Parabos Data	Lapų skaičius: 36	Lapų nr.: 24
Matavimai	Silvija Subaliuskė	284-96-2789	2023-07-19		A.V.

Širvintų rajono savivaldybės teritorijoje esančių magistralinių dujotiekių ir susijusios infrastruktūros apsaugos zonų planas  
M 1:2000



**Sutartiniai ženklai:**

- KAS** ▲ Anodinis įžemklis
- KMK** □ Katodinis apsaugos stotis
- KMK** □ Kontrolės ir matavimo kolonėlė (toliau - KMK) ir jos apsaugos zona (1 m atstumu nuo KMK centro)\*\*
- KMK** □ Suprojektuota KMK ir jos apsaugos zona (1 m atstumu nuo KMK centro)\*\*
- DSS** ▲ Dujų skirstymo stotis
- DKS** ■ Dujų kompresorių stotis

- Savivaldybių ribos
- Magistralinis dujotiekis (toliau - MD)
- Vėdinimo vamzdis
- Prapūtimo vamzdis
- Teritorijos, kurioje yra MD įrenginių ir statinių (stochių, uždarymo įtaisų, valymo ir diagnostavimo įtaisų paleidimo ir priėmimo kameros, slėgio ribojimo mazgai), aptverimas
- Žemės įtampos požeminės elektros linijos (su MD susijusi infrastruktūra)\*\*
- Įžeminto juosta (su MD susijusi infrastruktūra)\*\*

**Žemės sklypų teritorijos, kurioms nustatomos arba tikslinamos MD ar elektros apsaugos zonos, unikalūs numeris, ribos, jų matavimo tipas:**

- 0000-0000-0000 Kadastriiniai matavimai (Lietuvos koordinacinių sistema (LKS-94))
- 0000-0000-0000 Kadastriiniai matavimai kitose matavimo sistemose
- 0000-0000-0000 Preliminari matavimai
- 1VŽ Laisvos valstybinės žemės (VŽ) teritorijos, kuriose nustatomos MD ar elektros tinklų apsaugos zonos, ribos ir eilės numeris
- Planu nustatomos MD ir naftotiekių (produktotiekių) apsaugos zonos (III skyrius, penktasis skirsnis) (kodas 107)\*
- Esamos, bet planu tikslinamos MD ir naftotiekių (produktotiekių) apsaugos zonos (III skyrius, penktasis skirsnis) (kodas 107)\*
- Esamos ir įregistruotos MD ir naftotiekių (produktotiekių) apsaugos zonos (III skyrius, penktasis skirsnis) (kodas 107)\*
- Planu nustatomos elektros tinklų apsaugos zonos (III skyrius, ketvirtasis skirsnis) (kodas 106) (su MD susijusi infrastruktūra)\*\*

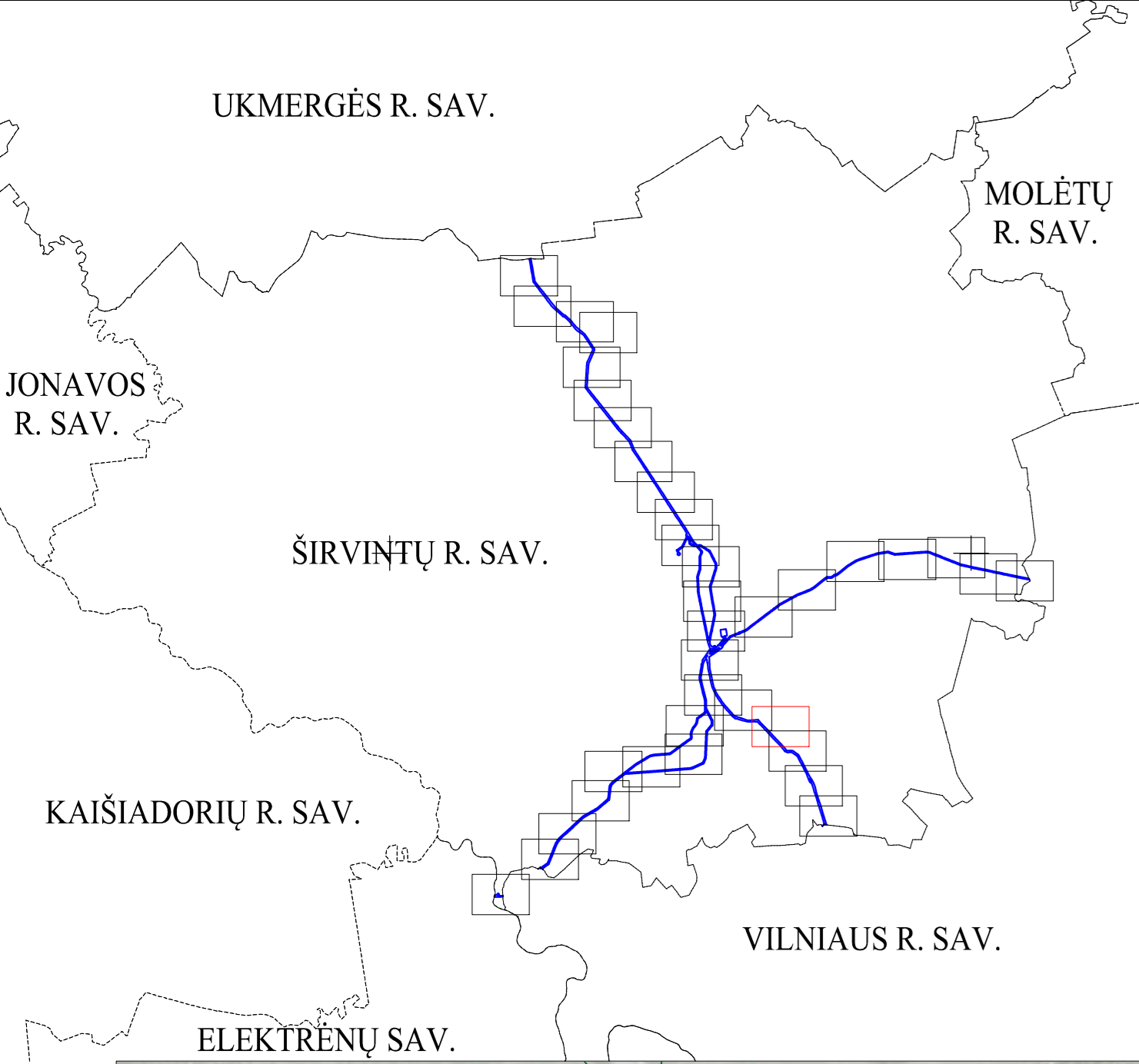
**Parabos:**

\* - sudaryti LR specialioji žemės naudojimo sąlygų įstatymo 27 str. 5) MD vamzdžio apsaugos zona - šilgali vamzdžio traukos esanti kėmų juosta, kurios ribos yra po 25 metrais abiejose nuo vamzdžio ašies, viš šios juostos esanti oro eilė, po lia juosta esanti žemė bei vanduo viš šios juostos ir po 4) kiti MD įrenginių ir statinių išdėstą, uždarymo įtaisų, valymo ir diagnostavimo įtaisų paleidimo ir priėmimo kameros, slėgio ribojimo mazgai) apsaugos zona - žemės juosta, kurios ribos yra 25 metrais abiejose apšvi teritorijos, kurioje yra šie įrenginiai ar statiniai apsaugos, viš šios juostos esanti oro eilė ir žemė po lia juosta.

\*\* - sudaryti LR specialioji žemės naudojimo sąlygų įstatymo 24 str. po 1) **8905-0001-0213** žemės elektros linija.

Parabos Nr.	INŽINERIJĄ Geodezija • Projektavimas	Širvintų rajono savivaldybės teritorijoje esančių magistralinių dujotiekių ir susijusios infrastruktūros apsaugos zonų planas
Sutartinis Nr. 551001-01		Laida: 1 M 1:2000
Parabos Vardas Pavardė	Kristina Štikonaitė	Parabos Data
Matavimų	Silvija Sobulinskė	2024-07-19
		Lapų skaičius: 36
		Lapų nr.: 25
		A.V.

Širvintų rajono savivaldybės teritorijoje esančių magistralinių dujotiekių ir susijusios infrastruktūros apsaugos zonų planas  
M 1:2000



**Sutartiniai ženklai:**

- KAS** Anodinis įžemiklis
- KMK** Katodinis apsaugos stotis
- KMK** Kontrolės ir matavimo kolonėlė (toliau - KMK) ir jos apsaugos zona (1 m atstumu nuo KMK centro)\*\*
- KMK** Suprojektuota KMK ir jos apsaugos zona (1 m atstumu nuo KMK centro)\*\*
- DSS** Dujų skirstymo stotis
- DKS** Dujų kompresorių stotis

- Savivaldybių ribos
- Magistralinis dujotiekis (toliau - MD)
- Vėdinimo vamzdis
- Prapūtimo vamzdis
- Teritorijos, kurioje yra MD įrenginių ir statinių (stočių, uždarymo įtaisų, valvyno ir diagnostavimo įtaisų paleidimo ir priėmimo kameros, slėgio ribojimo mazgai), aptverimas
- Žemės įtampos požeminės elektros linijos (su MD susijusi infrastruktūra)\*\*
- Įžeminimo juosta (su MD susijusi infrastruktūra)\*\*

**Žemės sklypų teritorijos, kurioms nustatomos arba tiklinamos MD ar elektros apsaugos zonos, unikalus numeris, ribos, jų matavimo tipas:**

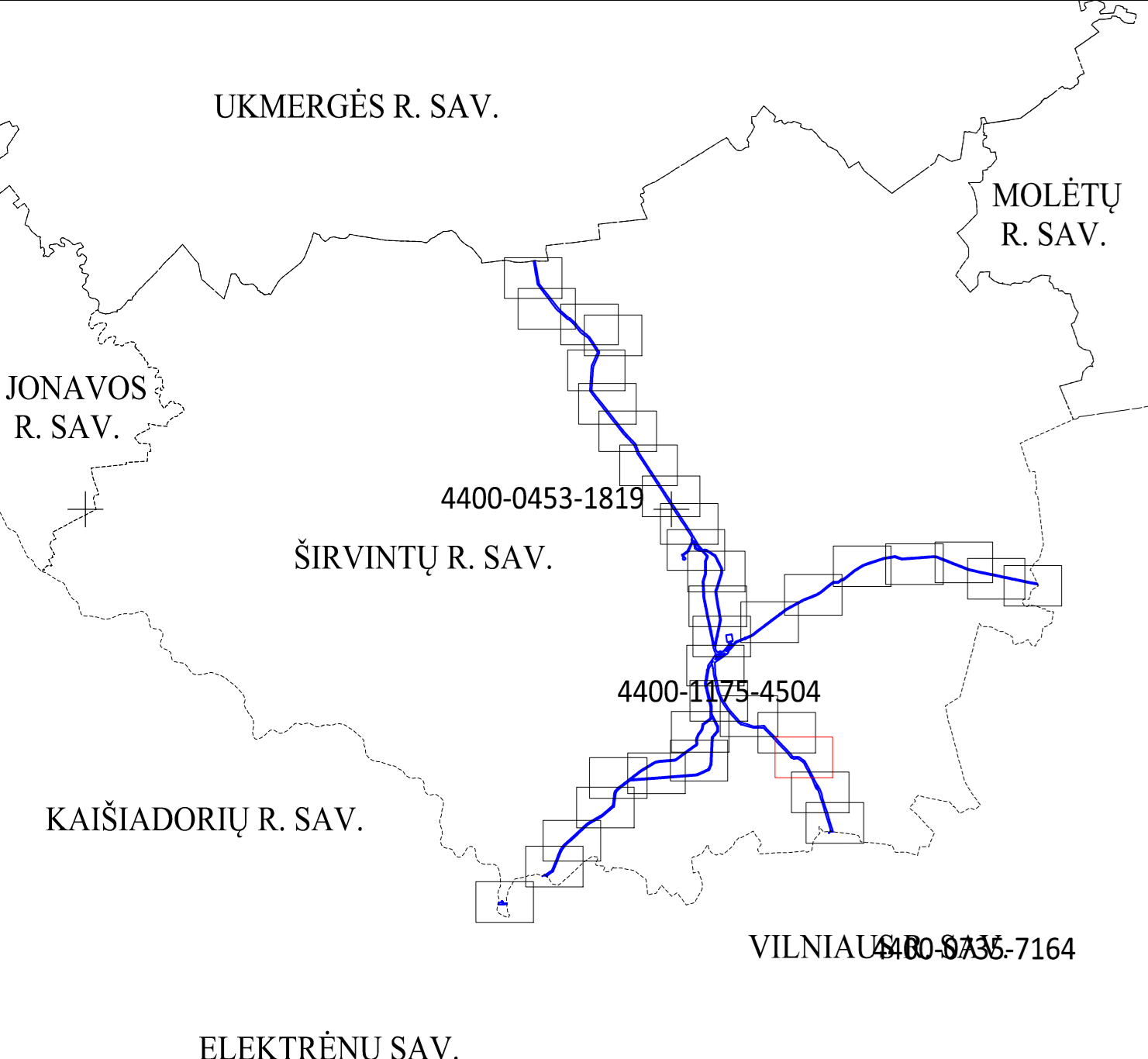
- 0000-0000-0000 Kadastriniai matavimai (Lietuvos koordinatinių sistema (LKS-94))
- 0000-0000-0000 Kadastriniai matavimai kitose matavimo sistemose
- 0000-0000-0000 Preliminarij matavimai
- 1VŽ Laisvos valstybinės žemės (VŽ) teritorijos, kuriose nustatomos MD ar elektros tinklų apsaugos zonos, ribos ir eilės numeris
- Planu nustatomos MD ir naftotiekių (produktotiekių) apsaugos zonos (III skyrius, penktasis skirsnis) (kodas 107)\*
- Esamos, bet planu tiklinamos MD ir naftotiekių (produktotiekių) apsaugos zonos (III skyrius, penktasis skirsnis) (kodas 107)\*
- Esamos ir įregistruotos MD ir naftotiekių (produktotiekių) apsaugos zonos (III skyrius, penktasis skirsnis) (kodas 107)\*
- Planu nustatomos elektros tinklų apsaugos zonos (III skyrius, ketvirtasis skirsnis) (kodas 106) (su MD susijusi infrastruktūra)\*\*

**Paaiškinimas:**  
\* - sudaryti LR specialiuoju žemės naudojimo sąlygų įstatymo 27 str. 5) MD vamzdžio apsaugos zona - ilgaigi vartojimo traukos esanti žemės juosta, kurios ribos yra po 25 metrais į abi puses nuo vamzdžio ašies, viš šios juostos esanti oro erdvė, po ją juosta esanti žemė bei vanduo viš šios juostos ir po ją 40) kiti MD įrenginiai ir statiniai (stočių, uždarymo įtaisų, valvyno ir diagnostavimo įtaisų paleidimo ir priėmimo kameros, slėgio ribojimo mazgai) apsaugos zono - žemės juosta, kurios ribos yra 25 metrais atstumu apšvi teritorijos, kurioje yra šie įrenginiai ar statiniai apsaugos, viš šios juostos esanti oro erdvė ir žemė po ją juosta.  
\*\* - sudaryti LR specialiuoju žemės naudojimo sąlygų įstatymo 24 str. po 1) m) abi puses nuo žemės įtampos požeminės elektros linijos.

**Paraiškų Nr.:**   
**Paraiškų Nr. 551001/01**

Paraiškų Nr.	Vandens Pritaikymo Nr.	Paraiškų Data	Lapų skaičius	Lapų Nr.	M 1:2000
551001/01	284-96-2789	2023-07-19	36	26	A.V.

Širvintų rajono savivaldybės teritorijoje esančių magistralinių dujotiekių ir susijusios infrastruktūros apsaugos zonų planas  
M 1:2000



**Sutartiniai ženklai:**

- KAS** Anodinis įžemiklis
- KMK** Katodinis apsaugos stotis
- KMK** Kontrolės ir matavimo kolonėlė (toliau - KMK) ir jos apsaugos zona (1 m atstumu nuo KMK centro)\*\*
- KMK** Suprojektuota KMK ir jos apsaugos zona (1 m atstumu nuo KMK centro)\*\*
- DSS** Dujų skirstymo stotis
- DKS** Dujų kompresorių stotis

- Savivaldybių ribos
- Magistralinis dujotiekis (toliau - MD)
- Vėdinimo vamzdis
- Prapūtimo vamzdis
- Teritorijos, kurioje yra MD įrenginių ir statinių (stočių, uždarymo įtaisų, valvų ir diagnostinio įtaisų paleidimo ir priėmimo kameros, slėgio ribojimo mazgai), aptverimas
- Žemės įtampos požeminės elektros linijos (su MD susijusi infrastruktūra)\*\*
- Įžeminimo juosta (su MD susijusi infrastruktūra)\*\*

**Žemės sklypu teritorijos, kurioms nustatomos arba tikslinamos MD ar elektros apsaugos zonos, unikalius numerius, ribas, jų matavimo tipą:**

- 0000-0000-0000 Kadastriškai matavimai (Lietuvos koordinatinių sistema (LKS-94))
- 0000-0000-0000 Kadastriškai matavimai kitose matavimo sistemose
- 0000-0000-0000 Preliminari matavimai
- 1VŽ Laisvos valstybinės žemės (VŽ) teritorijos, kuriose nustatomos MD ar elektros tinklų apsaugos zonos, ribos ir eilės numeris
- Planu nustatomos MD ir naftotiekių (produktotiekių) apsaugos zonos (III skyrius, penktasis skirsnis) (kodas 107)\*
- Esamos, bet planu tikslinamos MD ir naftotiekių (produktotiekių) apsaugos zonos (III skyrius, penktasis skirsnis) (kodas 107)\*
- Esamos ir įregistruotos MD ir naftotiekių (produktotiekių) apsaugos zonos (III skyrius, penktasis skirsnis) (kodas 107)\*
- Planu nustatomos elektros tinklų apsaugos zonos (III skyrius, ketvirtasis skirsnis) (kodas 106) (su MD susijusi infrastruktūra)\*\*

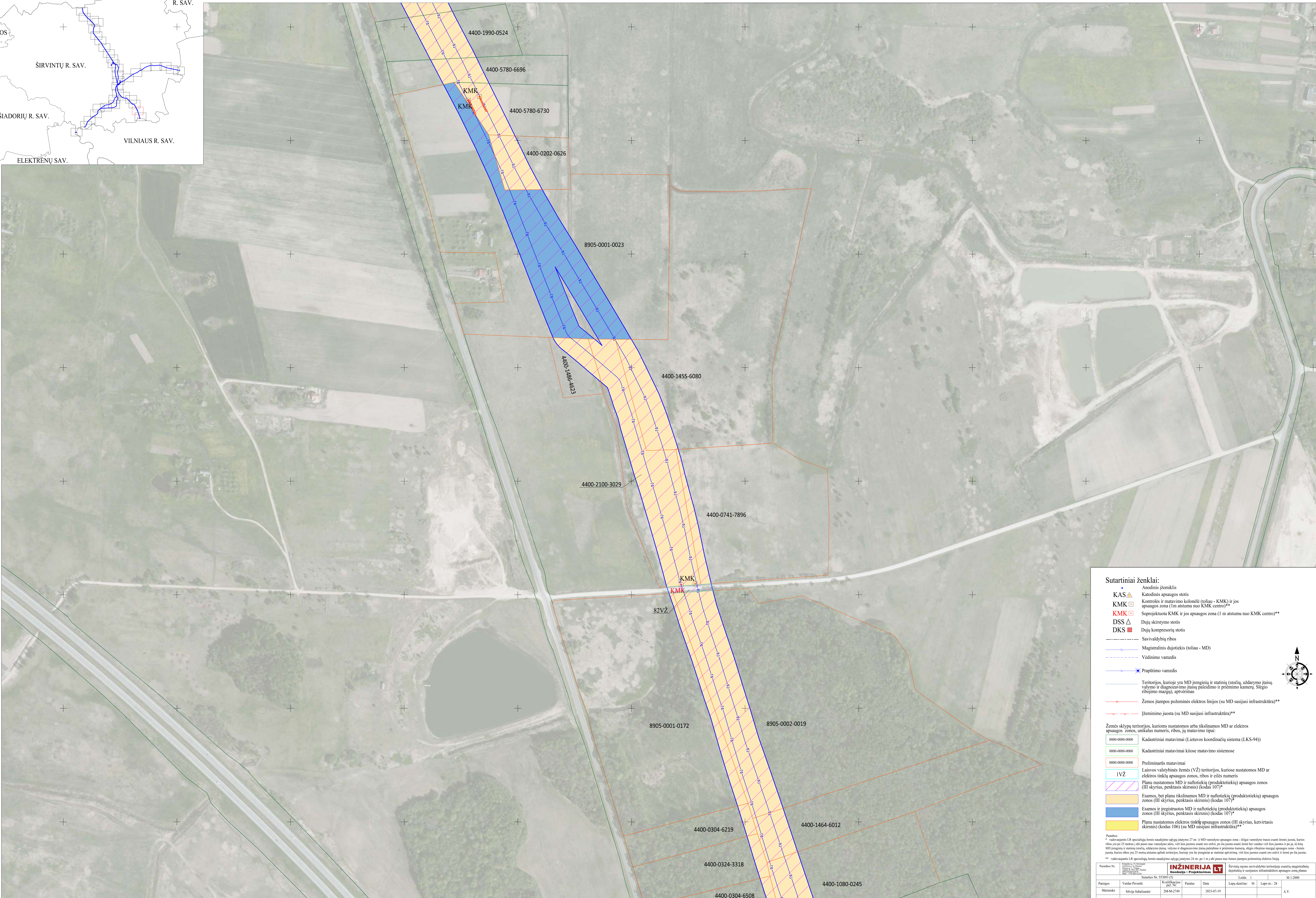
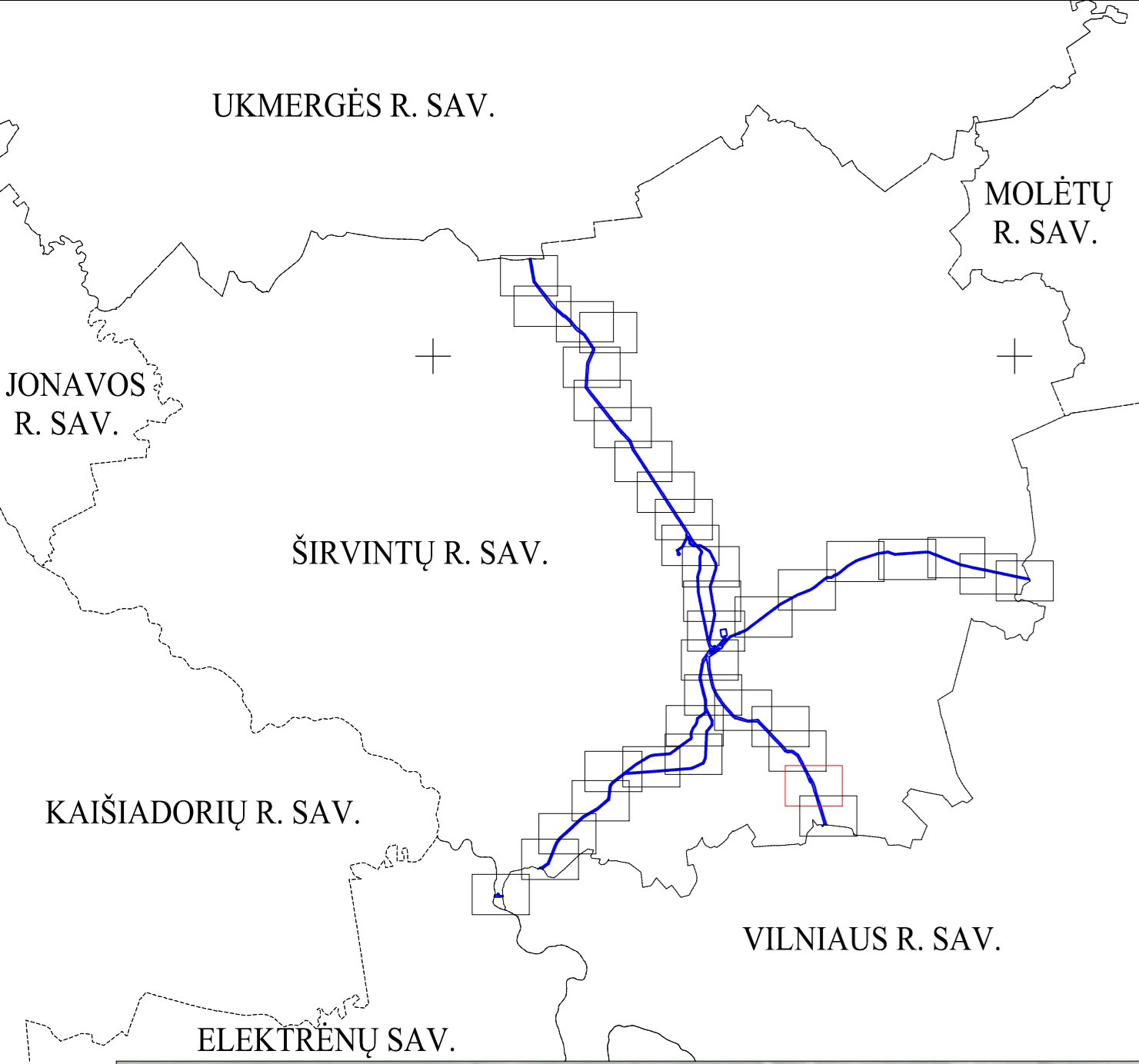
**Pašauks:**

\* - sudaryti LR specialiąjį žemės naudojimo sąlygų įstatymo 27 str. 5) MD vamzdžio apsaugos zona - šilgali vamzdžio traukos esanti žemės juosta, kurios ribos yra po 25 metrais į abi puses nuo vamzdžio ašies, viš šios juostos esanti oro eilė, po ją juosta esanti žemė bei vanduo viš šios juostos ir po ją kitų MD įrenginių ir statinių (stočių, uždarymo įtaisų, valvų ir diagnostinio įtaisų paleidimo ir priėmimo kameros, slėgio ribojimo mazgai) apsaugos zona - žemės juosta, kurios ribos 25 metrų atstumu apšvi teritorijos, kurioje yra šie įrenginiai ar statiniai apsaugos, viš šios juostos esanti oro eilė ir žemė po ją juosta.

\*\* - sudaryti LR specialiąjį žemės naudojimo sąlygų įstatymo 24 str. po 1 m) abi puses nuo žemės įtampos požeminių elektros linijų.

Projektas Nr. 2023-07-19	Sutartis Nr. 55109131	INŽINERIJĄ	Širvintų rajono savivaldybės teritorijoje esančių magistralinių dujotiekių ir susijusios infrastruktūros apsaugos zonų planas	Laida: 1	M 1:2000
Parengė: Vaidas Pivonius	Kuriantis: Vaidas Pivonius	INŽINERIJĄ		Lapų skaičius: 36	Lapų nr.: 27
Matavė: Silvija Subaliuskė	284-96-2789	2023-07-19			A.V.

Širvintų rajono savivaldybės teritorijoje esančių magistralinių dujotiekių ir susijusios infrastruktūros apsaugos zonų planas  
M 1:2000



**Sutartiniai ženklai:**

- KAS** Anodinis įžemiklis
- KMK** Kontrolės ir matavimo kolonėlė (toliau - KMK) ir jos apsaugos zona (1 m atstumu nuo KMK centro)\*\*
- KMK** Suprojektuota KMK ir jos apsaugos zona (1 m atstumu nuo KMK centro)\*\*
- DSS** Dujų skirstymo stotis
- DKS** Dujų kompresorių stotis

--- Savivaldybių ribos  
 --- Magistralinis dujotiekis (toliau - MD)  
 --- Vėdinimo vamzdis  
 --- Prapūtimo vamzdis

--- Teritorijos, kuriose yra MD įrenginių ir statinių (stočių, uždarymo įtaisų, valymo ir diagnostinio įtaisų paleidimo ir priėmimo kamerių, slėgio ribojimo mazgų), aptverimas  
 --- Žemės įtampos požeminės elektros linijos (su MD susijusi infrastruktūra)\*\*  
 --- Įžeminimo juosta (su MD susijusi infrastruktūra)\*\*

**Žemės sklypu teritorijos, kurioms nustatomos arba tikslinamos MD ar elektros apsaugos zonos, unikalus numeris, ribos, jų matavimo tipas:**

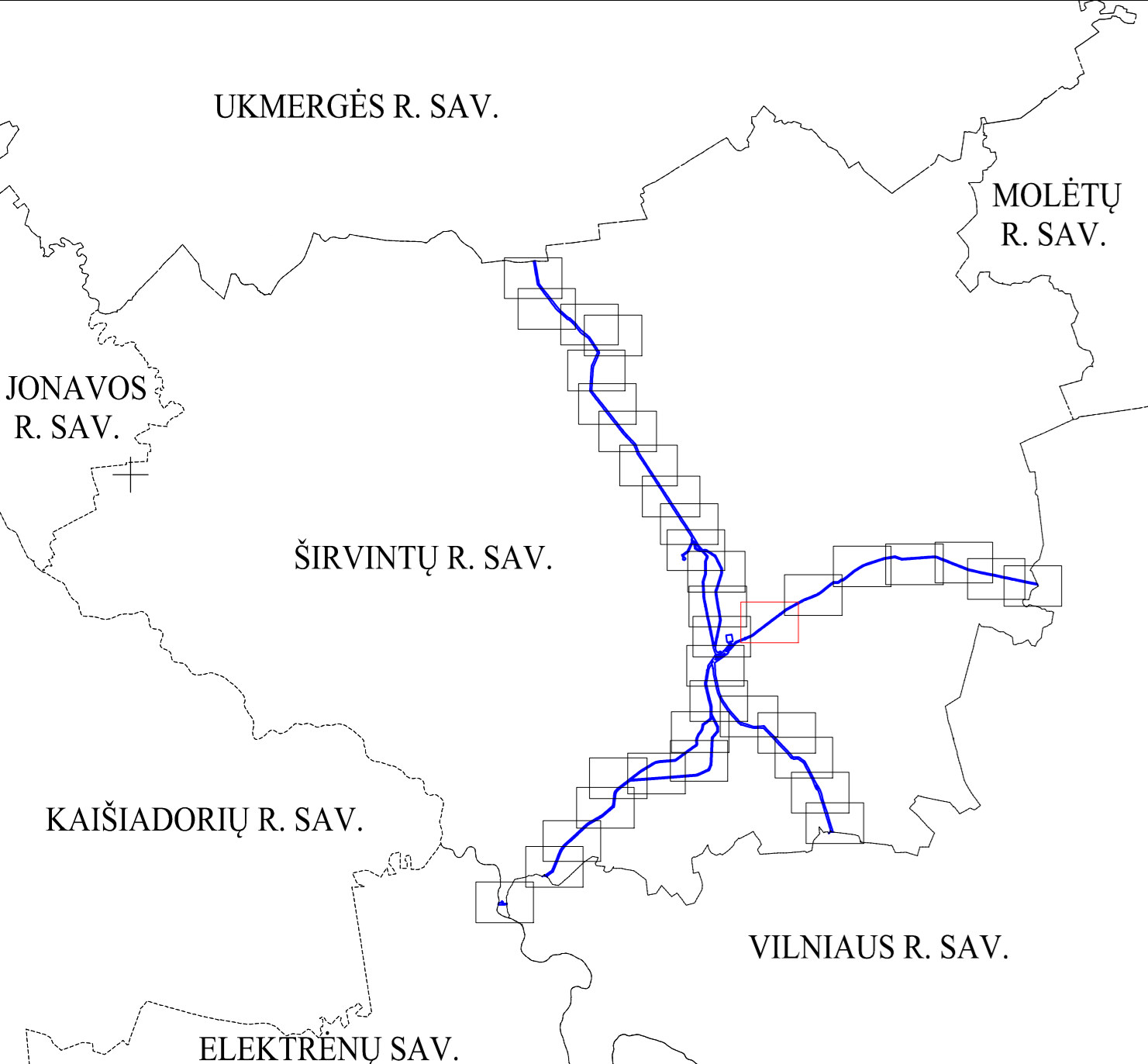
- 0000-0000-0000 Kadastriniai matavimai (Lietuvos koordinacių sistema (LKS-94))
- 0000-0000-0000 Kadastriniai matavimai kitose matavimo sistemose
- 0000-0000-0000 Preliminarūs matavimai
- 1VŽ Laisvos valstybinės žemės (VŽ) teritorijos, kuriose nustatomos MD ar elektros tinklų apsaugos zonos, ribos ir eilės numeris
- Planu nustatomos MD ir naftotiekių (produktotiekių) apsaugos zonos (III skyrius, penktasis skirsnis) (kodas 107)\*
- Esamos, bet planu tikslinamos MD ir naftotiekių (produktotiekių) apsaugos zonos (III skyrius, penktasis skirsnis) (kodas 107)\*
- Esamos ir įregistruotos MD ir naftotiekių (produktotiekių) apsaugos zonos (III skyrius, penktasis skirsnis) (kodas 107)\*
- Planu nustatomos elektros tinklų apsaugos zonos (III skyrius, ketvirtasis skirsnis) (kodas 106) (su MD susijusi infrastruktūra)\*\*

Parabos:  
 \* - sudarant LR specialiąją žemės naudojimo sąlygų įstatymo 27 str. 5) MD vamzdžio apsaugos zona - šilgali vamzdžio traukos esanti žemė, kurios ribos yra po 25 metrais į abi puses nuo vamzdžio ašies, viet šioje žemėje esant oro enklė, po lia įtaisa esanti žemė bei vanduo viet šioje žemėje ir po 40) kitų MD įrenginių ir statinių išorinį, vidinį ir planų, sąlygoms ir diagnostinio įtaisų paleidimo ir priėmimo kamerių, slėgio ribojimo mazgų apsaugos zono - žemės juosta, kurios ribos yra 25 metrais atstumu apšvič teritorijos, kurioje yra šie įrenginiai ar statiniai apsaugos, viet šioje žemėje esanti oro enklė ir žemė po lia įtaisa.  
 \*\* - sudarant LR specialiąją žemės naudojimo sąlygų įstatymo 24 str. po 1 m) abi puses nuo žemės įtampos požeminių elektros linijų.

Parabos Nr.	INŽINERJA	Širvintų rajono savivaldybės teritorijoje esančių magistralinių dujotiekių ir susijusios infrastruktūros apsaugos zonių planas
Sutartinis Nr. 551091/21	Geografinis - Projektavimas	Laida: 1
Parabos Data	2023-07-19	Lapų skaičius: 36
Parabos Vardas Pavardė	Silvija Subaliuskė	Lapų Nr.: 28
Matavimų Nr.	28456-2789	A.V.



Širvintų rajono savivaldybės teritorijoje esančių magistralinių dujotiekių ir susijusios infrastruktūros apsaugos zonų planas  
M 1:2000



**Sutartiniai ženklai:**

- KAS** Anodinis įžemiklis
- KMK** Katodinis apsaugos stotis
- KMK** Kontrolės ir matavimo kolonėlė (toliau - KMK) ir jos apsaugos zona (1 m atstumu nuo KMK centro)\*\*
- KMK** Suprojektuota KMK ir jos apsaugos zona (1 m atstumu nuo KMK centro)\*\*
- DSS** Dujų skirstymo stotis
- DKS** Dujų kompresorių stotis

--- Savivaldybių ribos  
 Magistralinis dujotiekis (toliau - MD)  
 Vėdinimo vamzdis  
 Prapūtimo vamzdis

--- Teritorijos, kuriose yra MD įrenginiai ir statiniai (stočiai, uždarymo įtaisai, valvoms ir diagnostavimo įtaisų paleidimo ir priėmimo kambariai, slėgio ribojimo mazgai), aptverimas  
 Žemės įtampos požeminės elektros linijos (su MD susijusi infrastruktūra)\*\*  
 Įžeminimo juosta (su MD susijusi infrastruktūra)\*\*

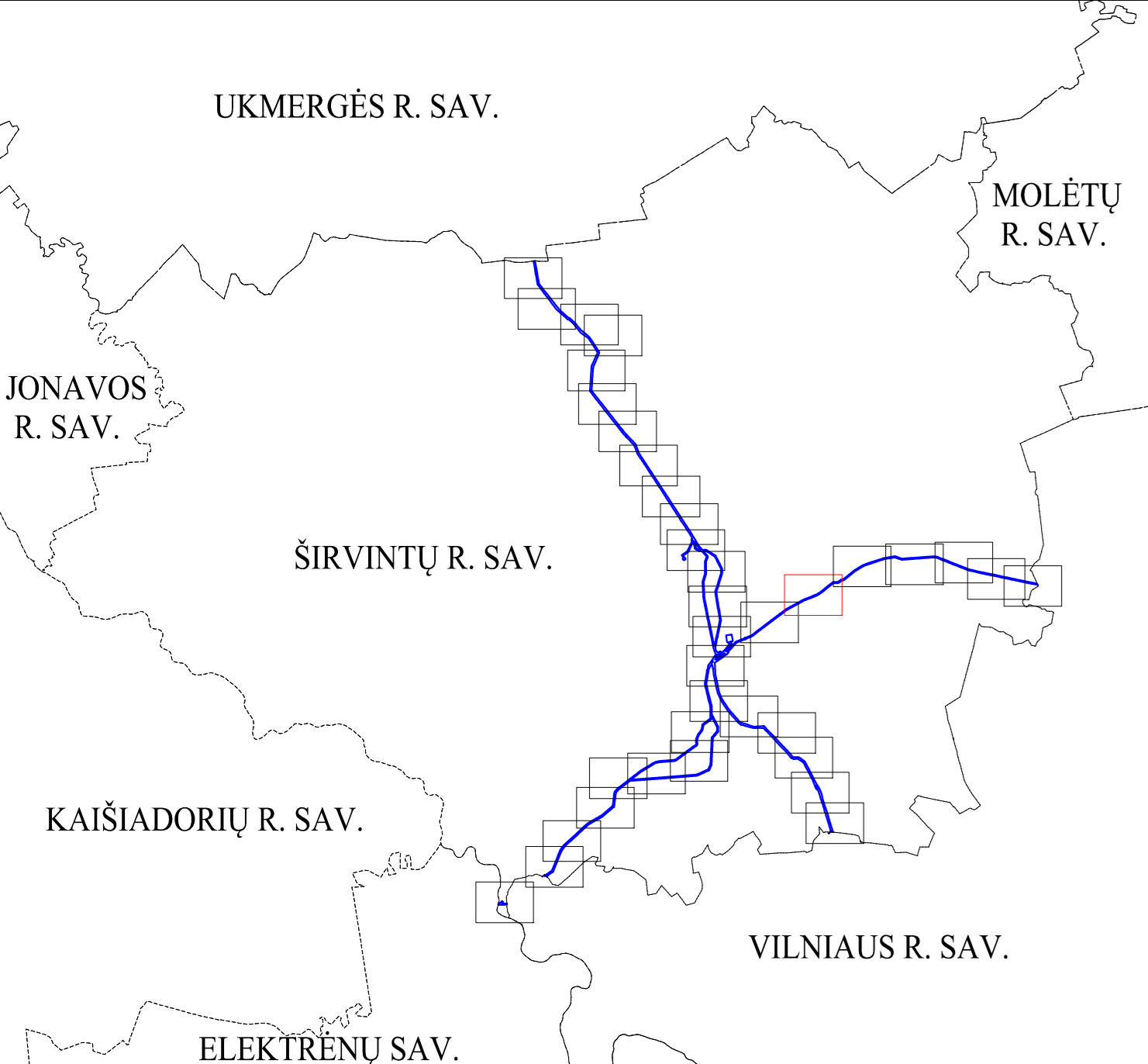
**Žemės sklypu teritorijos, kurioms nustatomos arba tikslinamos MD ar elektros apsaugos zonos, unikalus numeris, ribos, jų matavimo tipai:**

- 0000-0000-0000 Kadastriniai matavimai (Lietuvos koordinacinių sistema (LKS-94))
- 0000-0000-0000 Kadastriniai matavimai kitose matavimo sistemose
- 0000-0000-0000 Preliminari matavimai
- 1VŽ Laisvos valstybinės žemės (VŽ) teritorijos, kuriose nustatomos MD ar elektros tinklų apsaugos zonos, ribos ir eilės numeris
- Planu nustatomos MD ir naftotiekių (produktotiekių) apsaugos zonos (III skyrius, penktasis skirsnis) (kodas 107)\*
- Esamos, bet planu tikslinamos MD ir naftotiekių (produktotiekių) apsaugos zonos (III skyrius, penktasis skirsnis) (kodas 107)\*
- Esamos ir įregistruotos MD ir naftotiekių (produktotiekių) apsaugos zonos (III skyrius, penktasis skirsnis) (kodas 107)\*
- Planu nustatomos elektros tinklų apsaugos zonos (III skyrius, ketvirtasis skirsnis) (kodas 106) (su MD susijusi infrastruktūra)\*\*

Parabos:  
 \*\* - sudarant LR specialiąją žemės naudojimo sąlygų įstatymo 27 str. 5) MD vamzdžio apsaugos zona - šilgali vamzdžio trasa esanti kėros juosta, kurios ribos yra po 25 metrais į abi puses nuo vamzdžio ašies, viš šios juostos esanti oro eilė, po lia juosta esanti žemė bei vanduo viš šios juostos ir po ju 40) kiti MD įrenginiai ir statiniai (stočiai, uždarymo įtaisai, valvoms ir diagnostavimo įtaisų paleidimo ir priėmimo kambariai, slėgio ribojimo mazgai) apsaugos zono - žemės juosta, kurios ribos yra 25 metrais aplink teritoriją, kurioje yra šie įrenginiai ar statiniai apsaugos, viš šios juostos esanti oro eilė ir žemė po lia juosta.  
 \*\* - sudarant LR specialiąją žemės naudojimo sąlygų įstatymo 24 str. po 1 m) abi puses nuo žemės įtampos požeminio elektros linijų.

Parabos Nr.	INŽINERJA Geodazija - Projektavimas	Širvintų rajono savivaldybės teritorijoje esančių magistralinių dujotiekių ir susijusios infrastruktūros apsaugos zonų planas	Laida: 1	M 1:2000
Parabos	Vanduo Projektavimas	Sutarties Nr. 55/09/15	Lapų skaičius: 36	Lapų nr.: 30
Matavimai	Silvija Subaliuskė	28/06/2009	2023-07-19	A.V.

Širvintų rajono savivaldybės teritorijoje esančių magistralinių dujotiekių ir susijusios infrastruktūros apsaugos zonų planas  
M 1:2000



**Sutartiniai ženklai:**

- KAS** ▲ Anodinis įžemiklis
- KAS** ▲ Katodinis apsaugos stotis
- KMK** □ Kontrolėlis ir matavimo kolonėlė (toliau - KMK) ir jos apsaugos zona (1 m atstumu nuo KMK centro)\*\*
- KMK** □ Suprojektuota KMK ir jos apsaugos zona (1 m atstumu nuo KMK centro)\*\*
- DSS** ▲ Dujų skirstymo stotis
- DKS** ■ Dujų kompresorių stotis

--- Savivaldybių ribos

— Magistralinis dujotiekis (toliau - MD)

--- Vėdinimo vamzdis

— Prapūtimo vamzdis

— Teritorijos, kuriose yra MD įrenginių ir statinių (stočių, uždarymo įtaisų, valvų ir diagnostavimo įtaisų paleidimo ir priėmimo kameros, slėgio ribojimo mazgai), aptverimas

— Žemos įtampos požeminės elektros linijos (su MD susijusi infrastruktūra)\*\*

— Įžeminimo juosta (su MD susijusi infrastruktūra)\*\*

**Žemės sklypu teritorijos, kurioms nustatomos arba tikslinamos MD ar elektros apsaugos zonos, unikalus numeris, ribos, jų matavimo tipas:**

- 0000-0000-0000 Kadastriškai matavimai (Lietuvos koordinacinių sistema (LKS-94))
- 0000.0000.0000 Kadastriškai matavimai kitose matavimo sistemose
- 0000-0000-0000 Preliminari matavimai
- 1VŽ Laisvos valstybinės žemės (VŽ) teritorijos, kuriose nustatomos MD ar elektros tinklų apsaugos zonos, ribos ir eilės numeris
- Planu nustatomos MD ir naftotiekių (produktotiekių) apsaugos zonos (III skyrius, penktasis skirsnis) (kodas 107)\*
- Esamos, bet planu tikslinamos MD ir naftotiekių (produktotiekių) apsaugos zonos (III skyrius, penktasis skirsnis) (kodas 107)\*
- Esamos ir registruotos MD ir naftotiekių (produktotiekių) apsaugos zonos (III skyrius, penktasis skirsnis) (kodas 107)\*
- Planu nustatomos elektros tinklų apsaugos zonos (III skyrius, ketvirtasis skirsnis) (kodas 106) (su MD susijusi infrastruktūra)\*\*

**Paaiškinimas:**

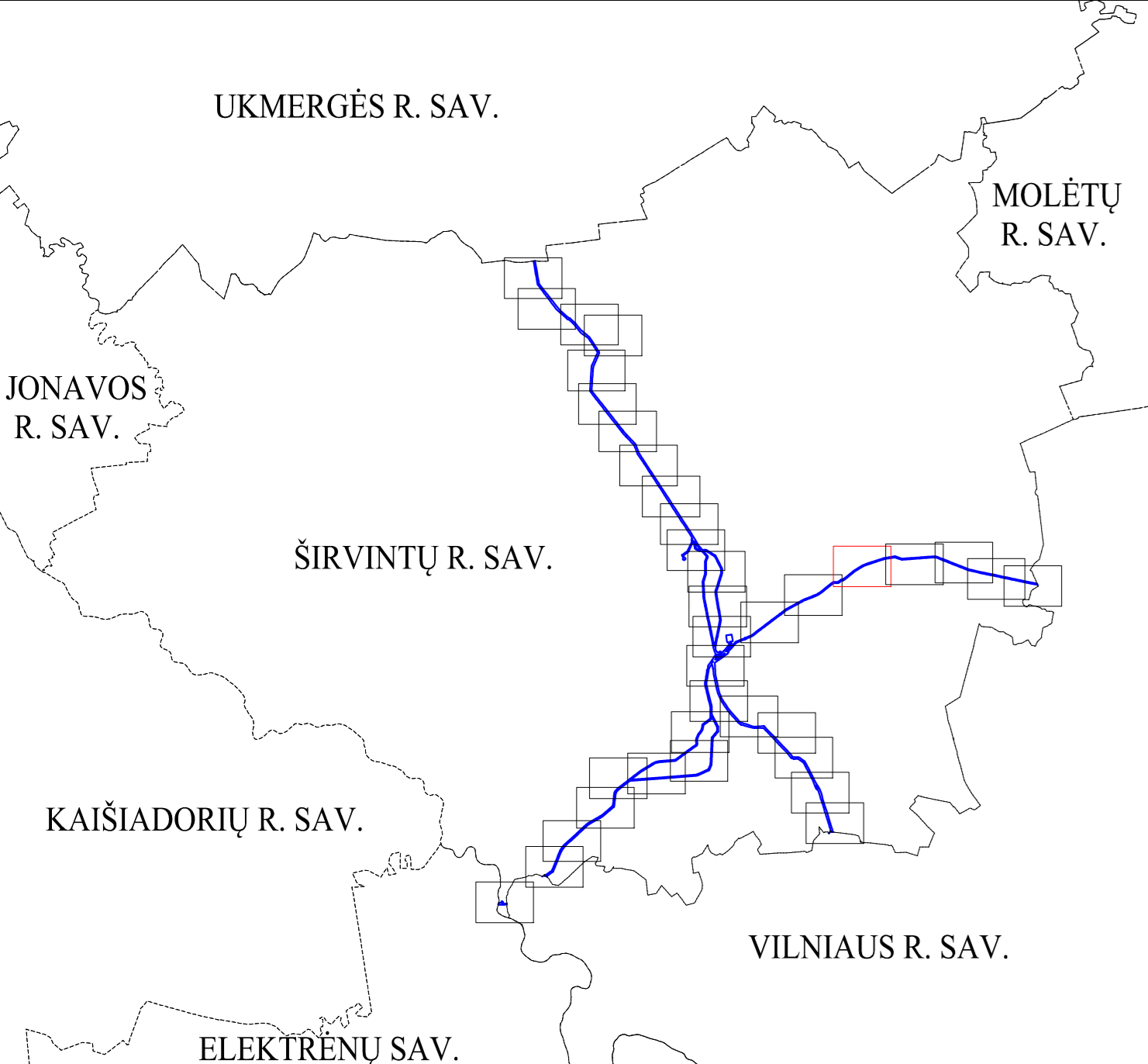
\* - sudaryti LR specialioji žemės naudojimo sąlygų įstatymo 27 str. 5) MD vamzdžio apsaugos zona - šilgali vamzdžio traukos esanti juosta, kurios ribos yra po 25 metrais į abiejų pusių nuo vamzdžio ašies, viš šios juostos esanti oro eilė, po lia juosta esanti žemė bei vanduo viš šios juostos ir po ju kitų MD įrenginių ir statinių išorinį, uždarymo įtaisų, valvų ir diagnostavimo įtaisų paleidimo ir priėmimo kameras, slėgio ribojimo mazgai apsaugos zono - žemės juosta, kurios ribos yra 25 metrais abiejų pusių nuo teritorijos, kurioje yra šie įrenginiai ar statiniai apsaugos, viš šios juostos esanti oro eilė ir žemė po šia juosta.

\*\* - sudaryti LR specialioji žemės naudojimo sąlygų įstatymo 24 str. 1) m) abiejų pusių nuo žemės įtampos potencialių elektros linijų.

Paraiškų Nr. **INŽINERIJĄ** Širvintų rajono savivaldybės teritorijoje esančių magistralinių dujotiekių ir susijusios infrastruktūros apsaugos zonų planas

Paraiškų Nr.	Vardas Pavardė	Sutarties Nr.	Paraiškų Data	Lapų skaičius	Lapų Nr.	M 1:2000
Paraiškų	Vardas Pavardė	Kreditoje Nr.	Paraiškų Data	Lapų skaičius	Lapų Nr.	M 1:2000
Matavimė	Silvija Subaliuskė	284-86-2789	2023-07-19	36	31	A.V.

Širvintų rajono savivaldybės teritorijoje esančių magistralinių dujotiekių ir susijusios infrastruktūros apsaugos zonų planas  
M 1:2000



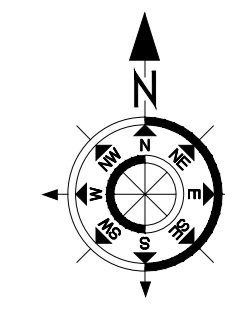
- Sutartiniai ženklai:**
- KAS** ▲ Anodinis įžemiklis
  - KAS** ▲ Katodinis apsaugos stotis
  - KMK** □ Kontrolės ir matavimo kolonėlė (toliau - KMK) ir jos apsaugos zona (1 m atstumu nuo KMK centro)\*\*
  - KMK** □ Suprojektuota KMK ir jos apsaugos zona (1 m atstumu nuo KMK centro)\*\*
  - DSS** ▲ Dujų skirstymo stotis
  - DKS** ■ Dujų kompresorių stotis

- Savivaldybių ribos
- Magistralinis dujotiekis (toliau - MD)
- Vėdinimo vamzdis
- Prapūtimo vamzdis
- Teritorijos, kuriose yra MD įrenginių ir statinių (stotelių, uždarymo įtaisų, valvų ir diagnostavimo įtaisų paleidimo ir priėmimo kambarių, slėgio ribojimo mazgų), aptverimas
- Žemės įtampos požeminės elektros linijos (su MD susijusi infrastruktūra)\*\*
- Įžemintimo juosta (su MD susijusi infrastruktūra)\*\*

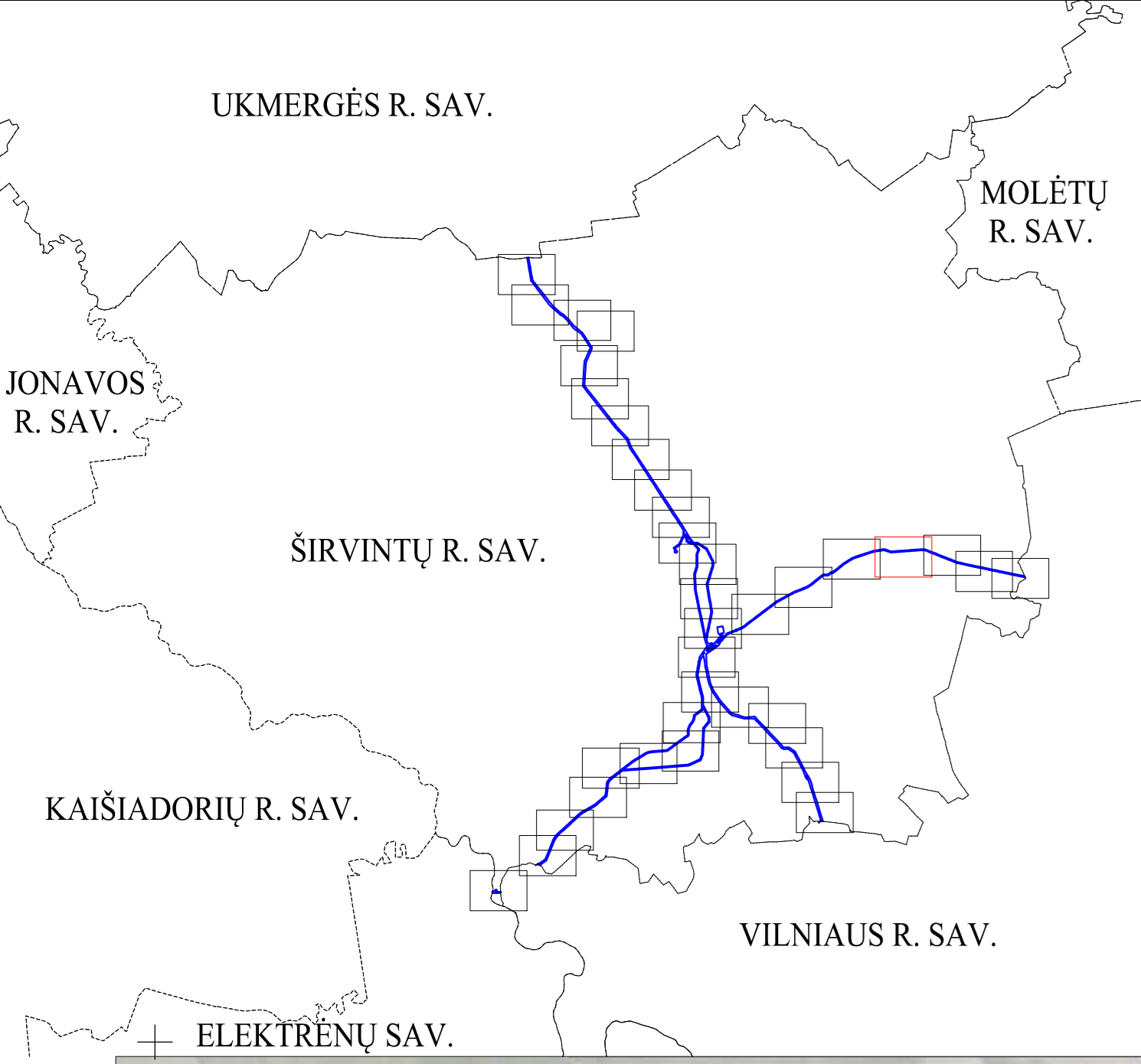
- Žemės sklypu teritorijos, kurioms nustatomos arba tikslinamos MD ar elektros apsaugos zonos, unikalus numeris, ribos, jų matavimo tipas:**
- 0000-0000-0000 Kadastriiniai matavimai (Lietuvos koordinacinių sistema (LKS-94))
  - 0000-0000-0000 Kadastriiniai matavimai kitose matavimo sistemose
  - 0000-0000-0000 Preliminari matavimai
  - 1VŽ Laisvos valstybinės žemės (VŽ) teritorijos, kuriose nustatomos MD ar elektros tinklų apsaugos zonos, ribos ir eilės numeris
  - Planu nustatomos MD ir naftotiekių (produktotiekių) apsaugos zonos (III skyrius, penktasis skirsnis) (kodas 107)\*
  - Esamos, bet planu tiklinamos MD ir naftotiekių (produktotiekių) apsaugos zonos (III skyrius, penktasis skirsnis) (kodas 107)\*
  - Esamos ir įregistruotos MD ir naftotiekių (produktotiekių) apsaugos zonos (III skyrius, penktasis skirsnis) (kodas 107)\*
  - Planu nustatomos elektros tinklų apsaugos zonos (III skyrius, ketvirtasis skirsnis) (kodas 106) (su MD susijusi infrastruktūra)\*\*

Parabos:  
\* - savivaldybės LR specialiuoju žemės naudojimo sąlygų įstatyme 27 str. 5) MD vamzdžio apsaugos zona - šilgali vamzdžio traukos esanti teritorija, kurios ribos yra po 25 metrais į abiejus pusių nuo vamzdžio ašies, viš šios juostos esanti oro eilė, po ją juosta esanti žemė bei vanduo viš šios juostos ir po 4) kiti MD įrenginių ir statinių išoriniai, vidiniai planai, valvų ir diagnostavimo įtaisų paleidimo ir priėmimo kambariai, slėgio ribojimo mazgai apsaugos zono - žemės juosta, kurios ribos yra 25 metrai esantys aplink teritoriją, kurioje yra šie įrenginiai ar statiniai apsaugos, viš šios juostos esanti oro eilė ir žemė po ją juosta.  
\*\* - vadovaujantis LR specialiuoju žemės naudojimo sąlygų įstatyme 24 str. 1) m) abiejus pusių nuo žemės įtampos požeminės elektros linijų.

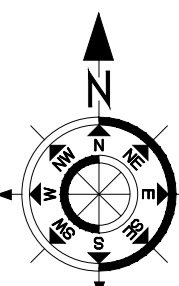
Parabos Nr.	INŽINERINIA Geodazija • Projektavimas	Širvintų rajono savivaldybės teritorijoje esančių magistralinių dujotiekių ir susijusios infrastruktūros apsaugos zonų planas	Laida: 1	M 1:2000
Parabos	Vaidas Pironis	Sutarties Nr. 55/09/19	Lapų skaičius: 36	Lapų nr.: 32
Matavimų	Silvija Subaliuskė	284-96-2789	Data: 2023-07-19	A.V.



Širvintų rajono savivaldybės teritorijoje esančių magistralinių dujotiekių ir susijusios infrastruktūros apsaugos zonų planas  
M 1:2000



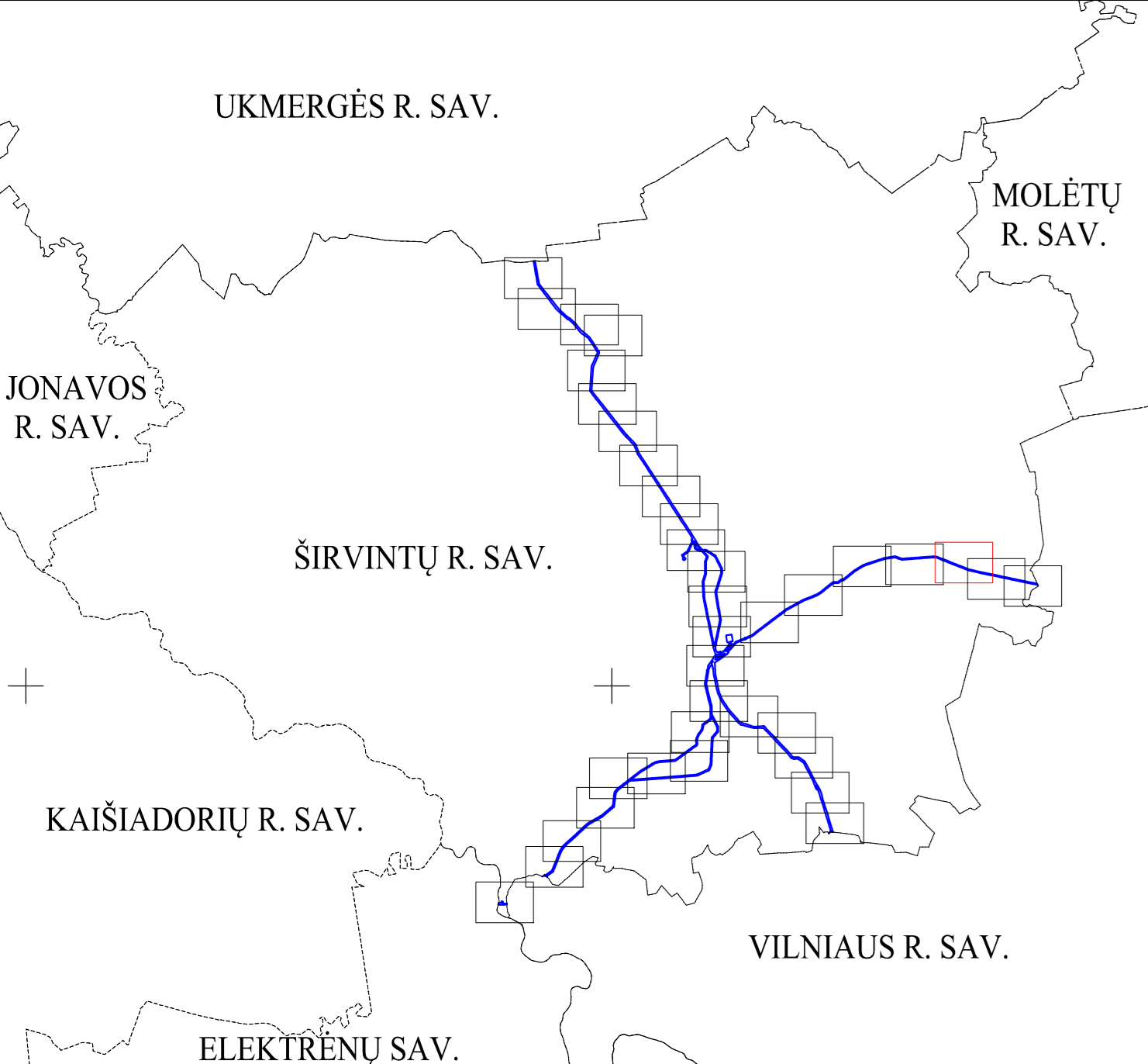
- Sutartiniai ženklai:**
- KAS** ▲ Anodinis įžemiklis
  - KAS** ▲ Katodinis apsaugos stotis
  - KMK** □ Kontrolės ir matavimo kolonėlė (toliau - KMK) ir jos apsaugos zona (1 m atstumu nuo KMK centro)\*\*
  - KMK** □ Suprojektuota KMK ir jos apsaugos zona (1 m atstumu nuo KMK centro)\*\*
  - DSS** ▲ Dujų skirstymo stotis
  - DKS** ■ Dujų kompresorių stotis
- Savivaldybių ribos
  - Magistralinis dujotiekis (toliau - MD)
  - Vėdinimo vamzdis
  - Prapūtimo vamzdis
  - Teritorijos, kuriose yra MD įrenginių ir statinių (stočių, uždarymo įtaisų, valvų ir diagnostavimo įtaisų paleidimo ir priėmimo kamerių, slėgio ribojimo mazgų), aptvėrimas
  - Žemės įtampos požeminės elektros linijos (su MD susijusi infrastruktūra)\*\*
  - Įžeminimo juosta (su MD susijusi infrastruktūra)\*\*
- Žemės sklypu teritorijos, kurioms nustatomos arba tikslinamos MD ar elektros apsaugos zonos, unikalus numeris, ribos, jų matavimo tipas:**
- 0000-0000-0000 Kadastriiniai matavimai (Lietuvos koordinacių sistema (L.KS-94))
  - 0000-0000-0000 Kadastriiniai matavimai kitose matavimo sistemose
  - 0000-0000-0000 Preliminarij matavimai
  - 1VŽ Laisvos valstybinės žemės (VŽ) teritorijos, kuriose nustatomos MD ar elektros tinklų apsaugos zonos, ribos ir eilės numeris
  - Planu nustatomos MD ir naftotiekių (produktotiekių) apsaugos zonos (III skyrius, penktasis skirsnis) (kodas 107)\*
  - Esamos, bet planu tikslinamos MD ir naftotiekių (produktotiekių) apsaugos zonos (III skyrius, penktasis skirsnis) (kodas 107)\*
  - Esamos ir įregistruotos MD ir naftotiekių (produktotiekių) apsaugos zonos (III skyrius, penktasis skirsnis) (kodas 107)\*
  - Planu nustatomos elektros tinklų apsaugos zonos (III skyrius, ketvirtasis skirsnis) (kodas 106) (su MD susijusi infrastruktūra)\*\*



Parabos:  
\* - sudaryti LR specialiu žemės naudojimo sąlygų įstatymo 27 str. 5) MD vamzdžio apsaugos zona - šilgali vamzdžio traukos esanti žemės juosta, kurios ribos yra po 25 metrais į abiejus puses nuo vamzdžio ašies, viš šios juostos esanti oro eilė, po ją juosta esanti žemė bei vėdinimo ir po ją 40) kiti MD įrenginiai ir statiniai (stočių, uždarymo įtaisų, valvų ir diagnostavimo įtaisų paleidimo ir priėmimo kamerių, slėgio ribojimo mazgų) apsaugos zona - žemės juosta, kurios ribos yra 25 metrais abiejus puses nuo MD vamzdžio ašies, viš šios juostos esanti oro eilė ir žemė po ją juosta.  
\*\* - sudaryti LR specialiu žemės naudojimo sąlygų įstatymo 24 str. po 1 m) abiejus puses nuo žemės įtampos požeminės elektros linijų.

Projektas Nr. 2023-07-19	Širvintų rajono savivaldybės teritorijoje esančių magistralinių dujotiekių ir susijusios infrastruktūros apsaugos zonų planas	Laido: 1	M 1:2000
Parabos: Vaidas Pironis	Sutarties Nr. 55/09/23	Lapų skaičius: 36	Lapų nr.: 33
Matavimai: Silvija Subaliuskė	Kreipimosi nr. 284-96-2789	Parabos Data: 2023-07-19	A.V.

Širvintų rajono savivaldybės teritorijoje esančių magistralinių dujotiekių ir susijusios infrastruktūros apsaugos zonų planas  
M 1:2000



**Sutartiniai ženklai:**

- KAS** ▲ Anodinis įžemiklis
- KAS** ▲ Katodinis apsaugos stotis
- KMK** □ Kontrolė ir matavimo kolonėlė (toliau - KMK) ir jos apsaugos zona (1 m atstumu nuo KMK centro)\*\*
- KMK** □ Suprojektuota KMK ir jos apsaugos zona (1 m atstumu nuo KMK centro)\*\*
- DSS** ▲ Dujų skirstymo stotis
- DKS** ■ Dujų kompresorių stotis

--- Savivaldybių ribos

— Magistralinis dujotiekis (toliau - MD)

— Vėdinimo vamzdis

— Prapūtimo vamzdis

— Teritorijos, kuriose yra MD įrenginių ir statinių (stočių, uždarymo įtaisų, valvyno ir diagnostavimo įtaisų paleidimo ir priėmimo kambarių, slėgio ribojimo mazgų), aptverimas

— Žemos įtampos požeminės elektros linijos (su MD susijusi infrastruktūra)\*\*

— Įžemintimo juosta (su MD susijusi infrastruktūra)\*\*

**Žemės sklypu teritorijos, kurioms nustatomos arba tikslinamos MD ar elektros apsaugos zonos, unikalius numeris, ribos, jų matavimo tipai:**

- 0000-0000-0000 Kadastriiniai matavimai (Lietuvos koordinacių sistema (LKS-94))
- 0000-0000-0000 Kadastriiniai matavimai kitose matavimo sistemose
- 0000-0000-0000 Preliminari matavimai
- IVŽ Laisvos valstybinės žemės (VŽ) teritorijos, kurios nustatomos MD ar elektros tinklų apsaugos zonos, ribos ir eilės numeris
- Planu nustatomos MD ir naftotiekių (produktotiekių) apsaugos zonos (III skyrius, penktasis skirsnis) (kodas 107)\*
- Esamos, bet planu tikslinamos MD ir naftotiekių (produktotiekių) apsaugos zonos (III skyrius, penktasis skirsnis) (kodas 107)\*
- Esamos ir įregistruotos MD ir naftotiekių (produktotiekių) apsaugos zonos (III skyrius, penktasis skirsnis) (kodas 107)\*
- Planu nustatomos elektros tinklų apsaugos zonos (III skyrius, ketvirtasis skirsnis) (kodas 106) (su MD susijusi infrastruktūra)\*\*

**Parabos:**

\* - vadovaujantis LR specialiąja žemės naudojimo sąlygų įstatymo 27 str. 5) MD vamzdyno apsaugos zona - šilgali vamzdyno traukos esanti žemė, kurios ribos yra pa 25 metrai į abi puses nuo vamzdyno ašies, viš šios juostos esanti oro enklė, po lia juosta esanti žemė bei vanduo viš šios juostos ir po 4) kiti MD įrenginių ir statinių išskai, uždarymo įtaisų, valvyno ir diagnostavimo įtaisų paleidimo ir priėmimo kambarių, slėgio ribojimo mazgų apsaugos zona - žemės juosta, kurios ribos yra 25 metrai atstumu aplink teritoriją, kurioje yra šie įrenginiai ar statiniai apsaugos, viš šios juostos esanti oro enklė ir žemė po lia juosta.

\*\* - vadovaujantis LR specialiąja žemės naudojimo sąlygų įstatymo 24 str. po 1 m) abi puses nuo žemės įtampos polemintų elektros linijų.

Parabos Nr.	0000-0000-0000	0000-0000-0000	0000-0000-0000	IVŽ	107	107	107	106
Parabos Nr.	0000-0000-0000	0000-0000-0000	0000-0000-0000	IVŽ	107	107	107	106

INŽINERJA  
Geodazija • Projektavimas

Parabos Nr.	0000-0000-0000	0000-0000-0000	0000-0000-0000	IVŽ	107	107	107	106
Parabos Nr.	0000-0000-0000	0000-0000-0000	0000-0000-0000	IVŽ	107	107	107	106

Parabos Nr.	0000-0000-0000	0000-0000-0000	0000-0000-0000	IVŽ	107	107	107	106
Parabos Nr.	0000-0000-0000	0000-0000-0000	0000-0000-0000	IVŽ	107	107	107	106

Parabos Nr.	0000-0000-0000	0000-0000-0000	0000-0000-0000	IVŽ	107	107	107	106
Parabos Nr.	0000-0000-0000	0000-0000-0000	0000-0000-0000	IVŽ	107	107	107	106

Parabos Nr.	0000-0000-0000	0000-0000-0000	0000-0000-0000	IVŽ	107	107	107	106
Parabos Nr.	0000-0000-0000	0000-0000-0000	0000-0000-0000	IVŽ	107	107	107	106

Parabos Nr.	0000-0000-0000	0000-0000-0000	0000-0000-0000	IVŽ	107	107	107	106
Parabos Nr.	0000-0000-0000	0000-0000-0000	0000-0000-0000	IVŽ	107	107	107	106

Parabos Nr.	0000-0000-0000	0000-0000-0000	0000-0000-0000	IVŽ	107	107	107	106
Parabos Nr.	0000-0000-0000	0000-0000-0000	0000-0000-0000	IVŽ	107	107	107	106

Parabos Nr.	0000-0000-0000	0000-0000-0000	0000-0000-0000	IVŽ	107	107	107	106
Parabos Nr.	0000-0000-0000	0000-0000-0000	0000-0000-0000	IVŽ	107	107	107	106

Parabos Nr.	0000-0000-0000	0000-0000-0000	0000-0000-0000	IVŽ	107	107	107	106
Parabos Nr.	0000-0000-0000	0000-0000-0000	0000-0000-0000	IVŽ	107	107	107	106

Parabos Nr.	0000-0000-0000	0000-0000-0000	0000-0000-0000	IVŽ	107	107	107	106
Parabos Nr.	0000-0000-0000	0000-0000-0000	0000-0000-0000	IVŽ	107	107	107	106

Parabos Nr.	0000-0000-0000	0000-0000-0000	0000-0000-0000	IVŽ	107	107	107	106
Parabos Nr.	0000-0000-0000	0000-0000-0000	0000-0000-0000	IVŽ	107	107	107	106

Parabos Nr.	0000-0000-0000	0000-0000-0000	0000-0000-0000	IVŽ	107	107	107	106
Parabos Nr.	0000-0000-0000	0000-0000-0000	0000-0000-0000	IVŽ	107	107	107	106

Parabos Nr.	0000-0000-0000	0000-0000-0000	0000-0000-0000	IVŽ	107	107	107	106
Parabos Nr.	0000-0000-0000	0000-0000-0000	0000-0000-0000	IVŽ	107	107	107	106

Parabos Nr.	0000-0000-0000	0000-0000-0000	0000-0000-0000	IVŽ	107	107	107	106
Parabos Nr.	0000-0000-0000	0000-0000-0000	0000-0000-0000	IVŽ	107	107	107	106

Parabos Nr.	0000-0000-0000	0000-0000-0000	0000-0000-0000	IVŽ	107	107	107	106
Parabos Nr.	0000-0000-0000	0000-0000-0000	0000-0000-0000	IVŽ	107	107	107	106

Parabos Nr.	0000-0000-0000	0000-0000-0000	0000-0000-0000	IVŽ	107	107	107	106
Parabos Nr.	0000-0000-0000	0000-0000-0000	0000-0000-0000	IVŽ	107	107	107	106

Parabos Nr.	0000-0000-0000	0000-0000-0000	0000-0000-0000	IVŽ	107	107	107	106
Parabos Nr.	0000-0000-0000	0000-0000-0000	0000-0000-0000	IVŽ	107	107	107	106

Parabos Nr.	0000-0000-0000	0000-0000-0000	0000-0000-0000	IVŽ	107	107	107	106
Parabos Nr.	0000-0000-0000	0000-0000-0000	0000-0000-0000	IVŽ	107	107	107	106

Parabos Nr.	0000-0000-0000	0000-0000-0000	0000-0000-0000	IVŽ	107	107	107	106
Parabos Nr.	0000-0000-0000	0000-0000-0000	0000-0000-0000	IVŽ	107	107	107	106

Parabos Nr.	0000-0000-0000	0000-0000-0000	0000-0000-0000	IVŽ	107	107	107	106
Parabos Nr.	0000-0000-0000	0000-0000-0000	0000-0000-0000	IVŽ	107	107	107	106

Parabos Nr.	0000-0000-0000	0000-0000-0000	0000-0000-0000	IVŽ	107	107	107	106
Parabos Nr.	0000-0000-0000	0000-0000-0000	0000-0000-0000	IVŽ	107	107	107	106

Parabos Nr.	0000-0000-0000	0000-0000-0000	0000-0000-0000	IVŽ	107	107	107	106
Parabos Nr.	0000-0000-0000	0000-0000-0000	0000-0000-0000	IVŽ	107	107	107	106

Parabos Nr.	0000-0000-0000	0000-0000-0000	0000-0000-0000	IVŽ	107	107	107	106
Parabos Nr.	0000-0000-0000	0000-0000-0000	0000-0000-0000	IVŽ	107	107	107	106

Parabos Nr.	0000-0000-0000	0000-0000-0000	0000-0000-0000	IVŽ	107	107	107	106
Parabos Nr.	0000-0000-0000	0000-0000-0000	0000-0000-0000	IVŽ	107	107	107	106

Parabos Nr.	0000-0000-0000	0000-0000-0000	0000-0000-0000	IVŽ	107	107	107	106
Parabos Nr.	0000-0000-0000	0000-0000-0000	0000-0000-0000	IVŽ	107	107	107	106

Parabos Nr.	0000-0000-0000	0000-0000-0000	0000-0000-0000	IVŽ	107	107	107	106
Parabos Nr.	0000-0000-0000	0000-0000-0000	0000-0000-0000	IVŽ	107	107	107	106

Parabos Nr.	0000-0000-0000	0000-0000-0000	0000-0000-0000	IVŽ	107	107	107	106
Parabos Nr.	0000-0000-0000	0000-0000-0000	0000-0000-0000	IVŽ	107	107	107	106

Parabos Nr.	0000-0000-0000	0000-0000-0000	0000-0000-0000	IVŽ	107	107	107	106
Parabos Nr.	0000-0000-0000	0000-0000-0000	0000-0000-0000	IVŽ	107	107	107	106

Parabos Nr.	0000-0000-0000	0000-0000-0000	0000-0000-0000	IVŽ	107	107	107	106
Parabos Nr.	0000-0000-0000	0000-0000-0000	0000-0000-0000	IVŽ	107	107	107	106

Parabos Nr.	0000-0000-0000	0000-0000-0000	0000-0000-0000	IVŽ	107	107	107	106
Parabos Nr.	0000-0000-0000	0000-0000-0000	0000-0000-0000	IVŽ	107	107	107	106

Parabos Nr.	0000-0000-0000	0000-0000-0000	0000-0000-0000	IVŽ	107	107	107	106
Parabos Nr.	0000-0000-0000	0000-0000-0000	0000-0000-0000	IVŽ	107	107	107	106

Parabos Nr.	0000-0000-0000	0000-0000-0000	0000-0000-0000	IVŽ	107	107	107	106
Parabos Nr.	0000-0000-0000	0000-0000-0000	0000-0000-0000	IVŽ	107	107	107	106

Parabos Nr.	0000-0000-0000	0000-0000-0000	0000-0000-0000	IVŽ	107	107	107	106
Parabos Nr.	0000-0000-0000	0000-0000-0000	0000-0000-0000	IVŽ	107	107	107	106

Parabos Nr.	0000-0000-0000	0000-0000-0000	0000-0000-0000	IVŽ	107	107	107	106
Parabos Nr.	0000-0000-0000	0000-0000-0000	0000-0000-0000	IVŽ	107	107	107	106

Parabos Nr.	0000-0000-0000	0000-0000-0000	0000-0000-0000	IVŽ	107	107	107	106
Parabos Nr.	0000-0000-0000	0000-0000-0000	0000-0000-0000	IVŽ	107	107	107	106

Parabos Nr.	0000-0000-0000	0000-0000-0000	0000-0000-0000	IVŽ	107	107	107	106
Parabos Nr.	0000-0000-0000	0000-0000-0000	0000-0000-0000	IVŽ	107	107	107	106

Parabos Nr.	0000-0000-0000	0000-0000-0000	0000-0000-0000	IVŽ	107	107	107	106
Parabos Nr.	0000-0000-0000	0000-0000-0000	0000-0000-0000	IVŽ	107	107	107	106

Parabos Nr.	0000-0000-0000	0000-0000-0000	0000-0000-0000	IVŽ	107	107	107	106
Parabos Nr.	0000-0000-0000	0000-0000-0000	0000-0000-0000	IVŽ	107	107	107	106

Parabos Nr.	0000-0000-0000	0000-0000-0000	0000-0000-0000	IVŽ	107	107	107	106
Parabos Nr.	0000-0000-0000	0000-0000-0000	0000-0000-0000	IVŽ	107	107	107	106

Parabos Nr.	0000-0000-0000	0000-0000-0000	0000-0000-0000	IVŽ	107	107	107	106
Parabos Nr.	0000-0000-0000	0000-0000-0000	0000-0000-0000	IVŽ	107	107	107	106

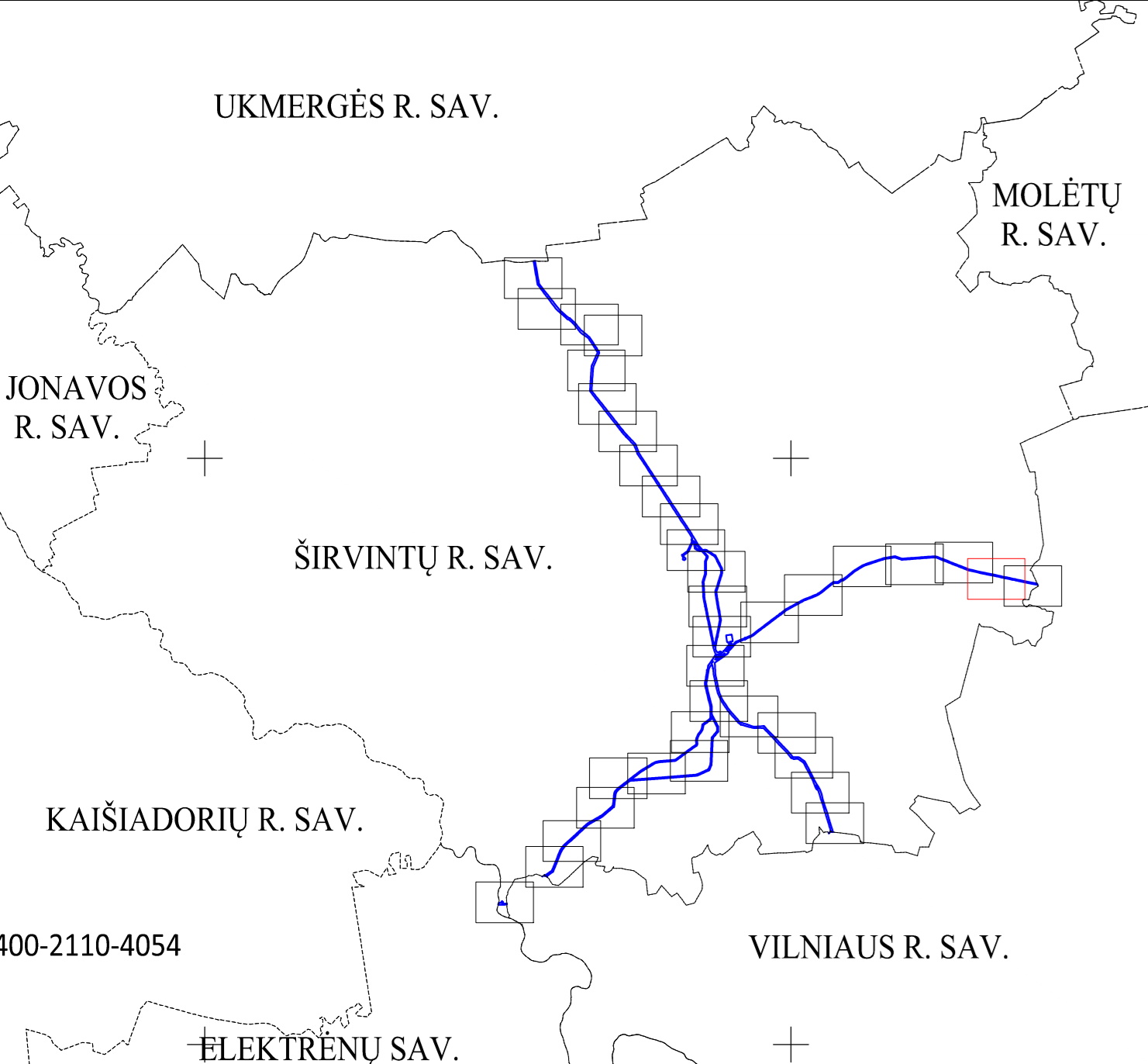
Parabos Nr.	0000-0000-0000	0000-0000-0000	0000-0000-0000	IVŽ	107	107	107	106
Parabos Nr.	0000-0000-0000	0000-0000-0000	0000-0000-0000	IVŽ	107	107	107	106

Parabos Nr.	0000-0000-0000	0000-0000-0000	0000-0000-0000	IVŽ	107	107	107	106
Parabos Nr.	0000-0000-0000	0000-0000-0000	0000-0000-0000	IVŽ	107	107	107	106

Parabos Nr.	0000-0000-0000	0000-0000-0000	0000-0000-0000	IVŽ	107	107	107	106
Parabos Nr.	0000-0000-0000	0000-0000-0000	0000-0000-0000	IVŽ	107	107	107	106

Parabos
---------

Širvintų rajono savivaldybės teritorijoje esančių magistralinių dujotiekių ir susijusios infrastruktūros apsaugos zonų planas  
M 1:2000



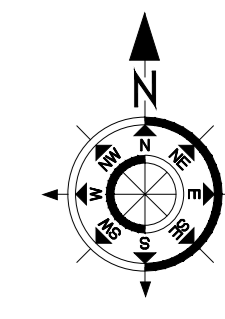
**Sutartiniai ženklai:**

- KAS** ▲ Anodinis įžemiklis
- KMK** □ Katodinis apsaugos stotis
- KMK** □ Kontrolės ir matavimo kolonėlė (toliau - KMK) ir jos apsaugos zona (1 m atstumu nuo KMK centro)\*\*
- KMK** □ Suprojektuota KMK ir jos apsaugos zona (1 m atstumu nuo KMK centro)\*\*
- DSS** ▲ Dujų skirstymo stotis
- DKS** ■ Dujų kompresorių stotis

- Savivaldybių ribos
- Magistralinis dujotiekis (toliau - MD)
- Vėdinimo vamzdis
- Prapūtimo vamzdis
- Teritorijos, kurioje yra MD įrenginių ir statinių (stočių, uždarymo įtaisų, valvynų ir diagnostavimo įtaisų paleidimo ir priėmimo kambarių, slėgio ribojimo mazgų), aptverimas
- Žemės įtampos požeminės elektros linijos (su MD susijusi infrastruktūra)\*\*
- Įžeminimo juosta (su MD susijusi infrastruktūra)\*\*

**Žemės sklypu teritorijos, kurioms nustatomos arba tikslinamos MD ar elektros apsaugos zonos, unikalus numeris, ribos, jų matavimo tipai:**

- 0000-0000-0000 Kadastriiniai matavimai (Lietuvos koordinacinių sistema (LKS-94))
- 0000-0000-0000 Kadastriiniai matavimai kitose matavimo sistemose
- 0000-0000-0000 Preliminari matavimai
- 1VŽ Laisvos valstybinės žemės (VŽ) teritorijos, kuriose nustatomos MD ar elektros tinklų apsaugos zonos, ribos ir eilės numeris
- Planu nustatomos MD ir naftotiekių (produktotiekių) apsaugos zonos (III skyrius, penktasis skirsnis) (kodas 107)\*
- Esamos, bet planu tikslinamos MD ir naftotiekių (produktotiekių) apsaugos zonos (III skyrius, penktasis skirsnis) (kodas 107)\*
- Esamos ir įregistruotos MD ir naftotiekių (produktotiekių) apsaugos zonos (III skyrius, penktasis skirsnis) (kodas 107)\*
- Planu nustatomos elektros tinklų apsaugos zonos (III skyrius, ketvirtasis skirsnis) (kodas 106) (su MD susijusi infrastruktūra)\*\*



**Parabos:**

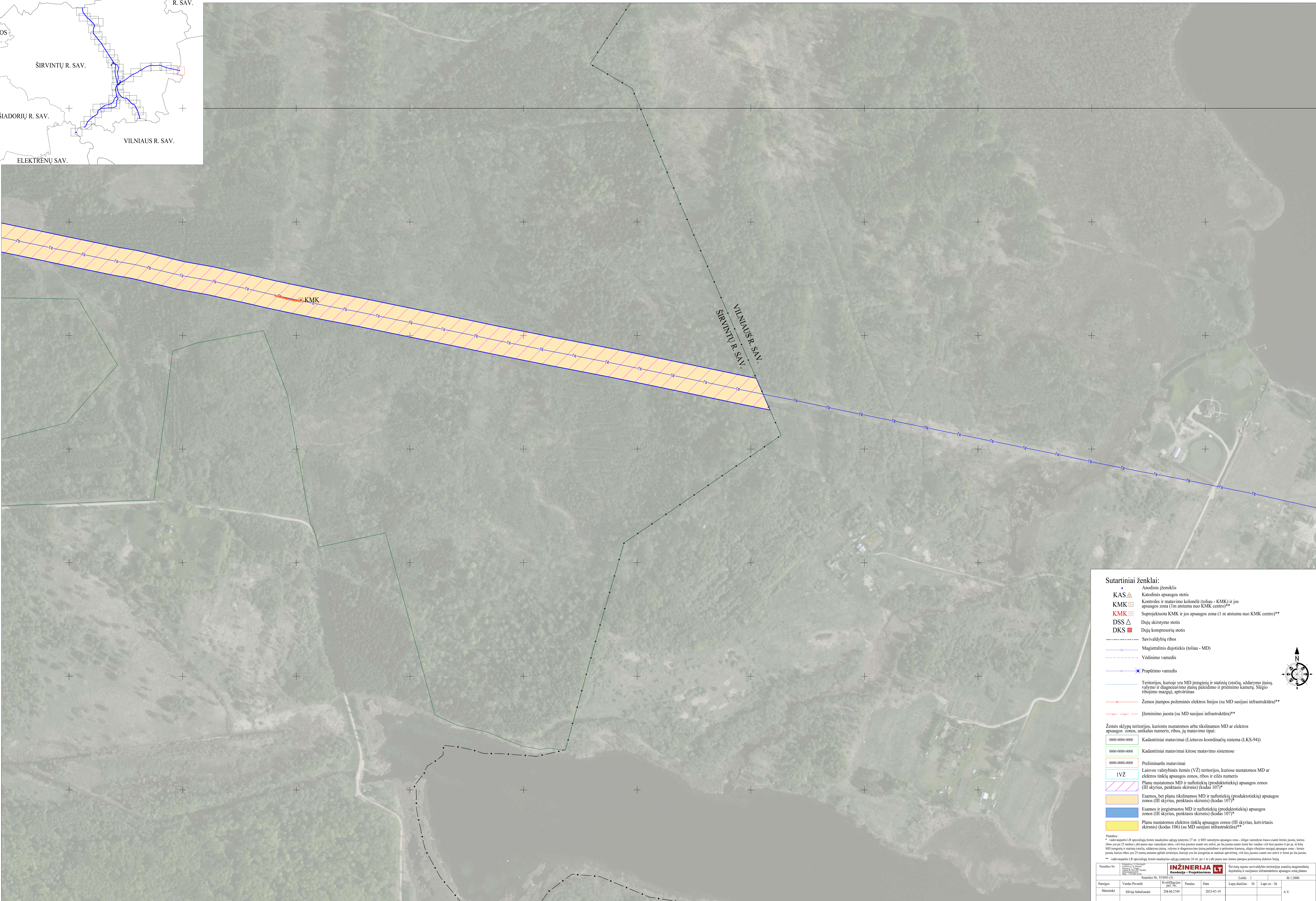
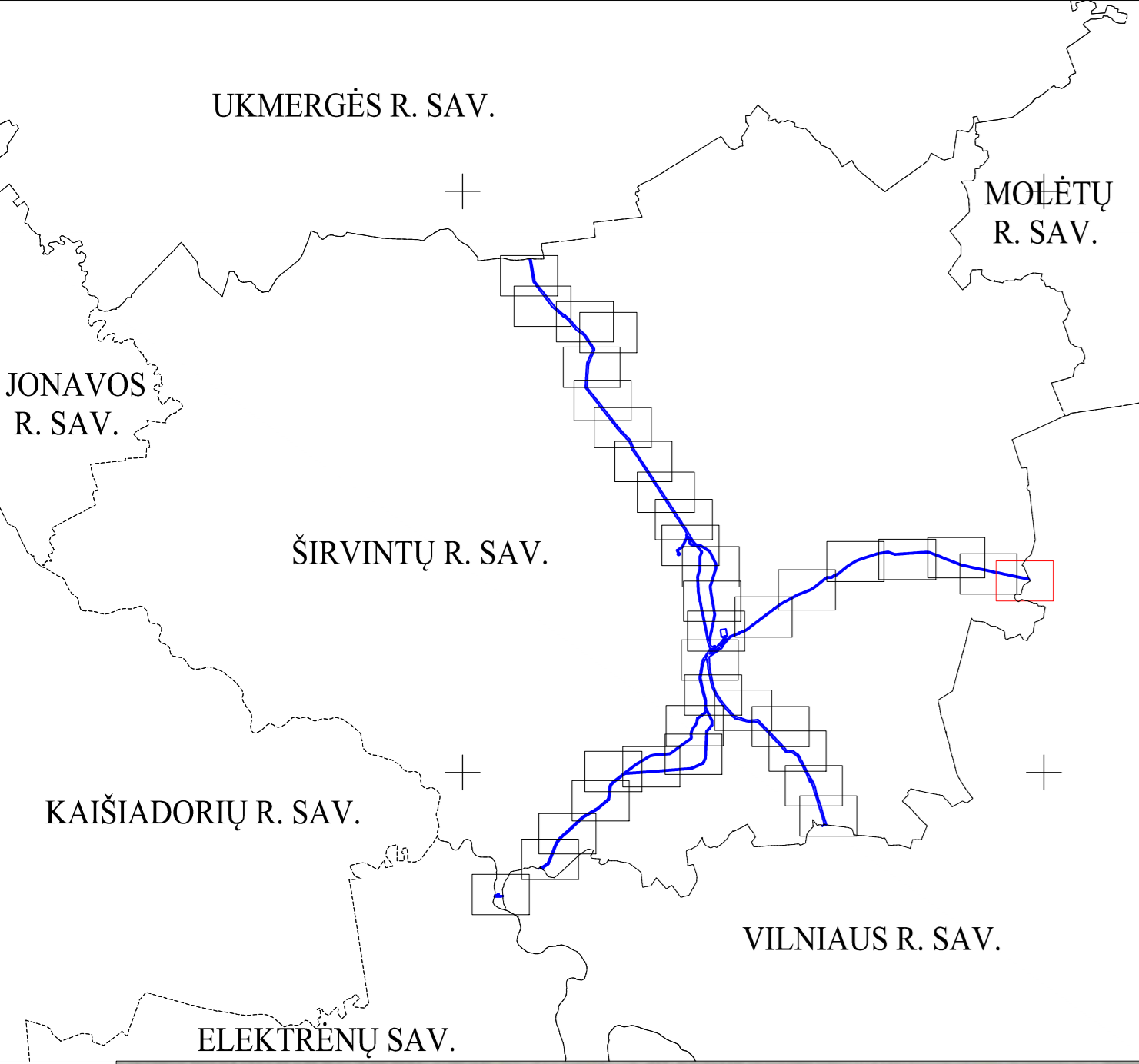
\* - vadovaujantis LR specialiųjų žemės naudojimo sąlygų įstatymo 27 ir 31 MD vamzdžio apsaugos zona - šilgali vamzdžio traukiantis korpusas, kurio ribos yra po 25 metrais į abi puses nuo vamzdžio ašies, vieš šios juostos esanti oro eilė, po lia juosta esanti žemė bei vanduo 100 šios juostos ir po ju 40) kiti MD įrenginiai ir statiniai (stočių, uždarymo įtaisų, valvynų ir diagnostavimo įtaisų paleidimo ir priėmimo kambarių, slėgio ribojimo mazgų apsaugos zono - žemės juosta, kurios ribos yra 25 metrais aplink teritoriją, kurioje yra šie įrenginiai ir statiniai apsaugos, vieš šios juostos esanti oro eilė ir žemė po šia juosta.

\*\* - vadovaujantis LR specialiųjų žemės naudojimo sąlygų įstatymo 24 ir 31 m) abi puses nuo žemės įtampos požeminių elektros linijų.

Parabos Nr.	0000-0000-0000	0000-0000-0000	0000-0000-0000	0000-0000-0000	0000-0000-0000	0000-0000-0000	0000-0000-0000	0000-0000-0000	0000-0000-0000
Parabos Nr.	0000-0000-0000	0000-0000-0000	0000-0000-0000	0000-0000-0000	0000-0000-0000	0000-0000-0000	0000-0000-0000	0000-0000-0000	0000-0000-0000

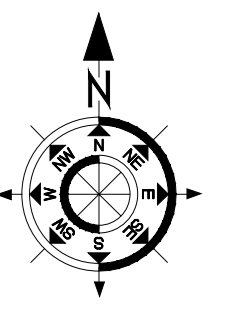
Parabos Nr.	0000-0000-0000	0000-0000-0000	0000-0000-0000	0000-0000-0000	0000-0000-0000	0000-0000-0000	0000-0000-0000	0000-0000-0000	0000-0000-0000
Parabos Nr.	0000-0000-0000	0000-0000-0000	0000-0000-0000	0000-0000-0000	0000-0000-0000	0000-0000-0000	0000-0000-0000	0000-0000-0000	0000-0000-0000

Širvintų rajono savivaldybės teritorijoje esančių magistralinių dujotiekių ir susijusios infrastruktūros apsaugos zonų planas  
M 1:2000



- Sutartiniai ženklai:**
- KAS** ▲ Anodinis įžemiklis
  - KAS** ▲ Katodinis apsaugos stotis
  - KMK** □ Katodinės ir matavimo kolonėlė (toliau - KMK) ir jos apsaugos zona (1 m atstumu nuo KMK centro)\*\*
  - KMK** □ Suprojektuota KMK ir jos apsaugos zona (1 m atstumu nuo KMK centro)\*\*
  - DSS** ▲ Dujų skirstymo stotis
  - DKS** ■ Dujų kompresorių stotis

- Savivaldybių ribos
- Magistralinis dujotiekis (toliau - MD)
- Vėdinimo vamzdis
- Prapūtimo vamzdis
- Teritorijos, kurioje yra MD įrenginių ir statinių (stočių, uždarymo įtaisų, valvyno ir diagnostavimo įtaisų paleidimo ir priėmimo kamerių, slėgio ribojimo mazgų), aptverimas
- Žemos įtampos požeminės elektros linijos (su MD susijusi infrastruktūra)\*\*
- Įžeminimo juosta (su MD susijusi infrastruktūra)\*\*



- Žemės sklypu teritorijos, kurioms nustatomos arba tikslinamos MD ar elektros apsaugos zonos, unikalus numeris, ribos, jų matavimo tipas:**
- 0000-0000-0000 Kadastriiniai matavimai (Lietuvos koordinacinių sistema (LKS-94))
  - 0000-0000-0000 Kadastriiniai matavimai kitose matavimo sistemose
  - 0000-0000-0000 Preliminari matavimai
  - 1VŽ Laisvos valstybinės žemės (VŽ) teritorijos, kuriose nustatomos MD ar elektros tinklų apsaugos zonos, ribos ir eilės numeris
  - Planu nustatomos MD ir naftotiekių (produktotiekių) apsaugos zonos (III skyrius, penktasis skirsnis) (kodas 107)\*
  - Esamos, bet planu tikslinamos MD ir naftotiekių (produktotiekių) apsaugos zonos (III skyrius, penktasis skirsnis) (kodas 107)\*
  - Esamos ir įregistruotos MD ir naftotiekių (produktotiekių) apsaugos zonos (III skyrius, penktasis skirsnis) (kodas 107)\*
  - Planu nustatomos elektros tinklų apsaugos zonos (III skyrius, ketvirtasis skirsnis) (kodas 106) (su MD susijusi infrastruktūra)\*\*

**Paaiškinimas:**  
 \* - sudarant LR specialią žemės naudojimo sąlygų įstatymo 27 str. 3) MD vamzdžio apsaugos zona - šilgali vamzdžio trasa esanti žemės juosta, kurios ribos yra po 25 metrais į abiejus pusių nuo vamzdžio ašies, viš šios juostos esanti oro eilė, po šia juosta esanti žemė bei vanduo viš šios juostos ir po ju 4) kiti MD įrenginiai ir statiniai (stočių, uždarymo įtaisų, valvyno ir diagnostavimo įtaisų paleidimo ir priėmimo kamerių, slėgio ribojimo mazgų) apsaugos zona - žemės juosta, kurios ribos yra 25 metrais aplink teritoriją, kurioje yra šie įrenginiai ar statiniai apsaugos, viš šios juostos esanti oro eilė ir žemė po šia juosta.  
 \*\* - sudarant LR specialią žemės naudojimo sąlygų įstatymo 24 str. 1) m) abiejus pusių nuo žemos įtampos požeminės elektros linijų.

Projekto Nr.:	INŽINERJA	Širvintų rajono savivaldybės teritorijoje esančių magistralinių dujotiekių ir susijusios infrastruktūros apsaugos zonų planas
Sutartis Nr.:	553093/19	Laida: 1
Parosės Vardas Pavardė:	Kristina Štikonaitė	Lapų skaičius: 36
Matavimų Mėnuo:	Sėvičia Subaliuskė	Lapų Nr.: 36
Parosės Data:	2023-07-19	A.V.
Matavimų Mėnuo:	2024-06-27/29	

**DETALŪS METADUOMENYS**

<b>Dokumento sudarytojas (-ai)</b>	Lietuvos Respublikos energetikos ministerija 302308327, Gedimino pr. 38, LT-01104 Vilnius
<b>Dokumento pavadinimas (antraštė)</b>	DĖL ŠIRVINTŲ RAJONO SAVIVALDYBĖS TERITORIJOJE ESANČIŲ MAGISTRALINIŲ DUJOTIEKIŲ IR SUSIJUSIOS INFRASTRUKTŪROS APSAUGOS ZONŲ PLANO PATVIRTINIMO
<b>Dokumento registracijos data ir numeris</b>	2023-09-22 Nr. 1-307
<b>Dokumento gavimo data ir dokumento gavimo registracijos numeris</b>	–
<b>Dokumento specifikacijos identifikavimo žymuo</b>	ADOC-V1.0
<b>Parašo paskirtis</b>	Suderinimas
<b>Parašą sukūrusio asmens vardas, pavardė ir pareigos</b>	Giedrė Šeškevičienė, Vyriausiasis specialistas, Energetinio saugumo grupė
<b>Sertifikatas išduotas</b>	GIEDRĖ ŠEŠKEVIČIENĖ, Lietuvos Respublikos energetikos ministerija LT
<b>Parašo sukūrimo data ir laikas</b>	2023-09-22 09:51:34 (GMT+03:00)
<b>Parašo formatas</b>	XAdES-EPES
<b>Laiko žymoje nurodytas laikas</b>	–
<b>Informacija apie sertifikavimo paslaugų teikėją</b>	ADIC CA-B, Asmens dokumentu israsymo centras prie LR VRM LT
<b>Sertifikato galiojimo laikas</b>	2023-06-20 13:58:45 – 2026-06-19 13:58:45
<b>Parašo paskirtis</b>	Suderinimas
<b>Parašą sukūrusio asmens vardas, pavardė ir pareigos</b>	Gediminas Karalius, pavaduojantis grupės vadovą Dainių Bražiūną, Energetinio saugumo grupė
<b>Sertifikatas išduotas</b>	GEDIMINAS KARALIUS, Lietuvos Respublikos energetikos ministerija LT
<b>Parašo sukūrimo data ir laikas</b>	2023-09-22 10:15:47 (GMT+03:00)
<b>Parašo formatas</b>	XAdES-EPES
<b>Laiko žymoje nurodytas laikas</b>	–
<b>Informacija apie sertifikavimo paslaugų teikėją</b>	ADIC CA-A, Asmens dokumentu israsymo centras prie LR VRM LT
<b>Sertifikato galiojimo laikas</b>	2023-06-20 13:57:50 – 2026-06-19 13:57:50
<b>Parašo paskirtis</b>	Suderinimas
<b>Parašą sukūrusio asmens vardas, pavardė ir pareigos</b>	Dovilė Kavaliauskienė, Patarėjas, Teisės ir personalo grupė
<b>Sertifikatas išduotas</b>	DOVILĖ KAVALIAUSKIENĖ LT
<b>Parašo sukūrimo data ir laikas</b>	2023-09-22 10:24:44 (GMT+03:00)
<b>Parašo formatas</b>	XAdES-EPES
<b>Laiko žymoje nurodytas laikas</b>	–
<b>Informacija apie sertifikavimo paslaugų teikėją</b>	EID-SK 2016, AS Certifitseerimiskeskus EE
<b>Sertifikato galiojimo laikas</b>	2022-10-30 11:26:13 – 2027-10-29 23:59:59
<b>Parašo paskirtis</b>	Suderinimas
<b>Parašą sukūrusio asmens vardas, pavardė ir pareigos</b>	Inga Žilienė, Viceministras
<b>Sertifikatas išduotas</b>	INGA ŽILIENĖ, Lietuvos Respublikos energetikos ministerija LT
<b>Parašo sukūrimo data ir laikas</b>	2023-09-22 14:46:51 (GMT+03:00)
<b>Parašo formatas</b>	XAdES-EPES
<b>Laiko žymoje nurodytas laikas</b>	–
<b>Informacija apie sertifikavimo paslaugų teikėją</b>	ADIC CA-B, Asmens dokumentu israsymo centras prie LR VRM LT
<b>Sertifikato galiojimo laikas</b>	2023-05-10 13:47:56 – 2026-05-09 13:47:56
<b>Parašo paskirtis</b>	Pasirašymas
<b>Parašą sukūrusio asmens vardas, pavardė ir pareigos</b>	Dainius Kreivys, Ministras

**DETALŪS METADUOMENYS**

<b>Sertifikatas išduotas</b>	DAINIUS KREIVYS, Lietuvos Respublikos energetikos ministerija LT
<b>Parašo sukūrimo data ir laikas</b>	2023-09-22 14:55:52 (GMT+03:00)
<b>Parašo formatas</b>	XAdES-T
<b>Laiko žymoje nurodytas laikas</b>	2023-09-22 14:58:07 (GMT+03:00)
<b>Informacija apie sertifikavimo paslaugų teikėją</b>	ADIC CA-B, Asmens dokumentu israsymo centras prie LR VRM LT
<b>Sertifikato galiojimo laikas</b>	2023-05-10 14:08:01 – 2026-05-09 14:08:01
<b>Informacija apie būdus, naudotus metaduomenų vientisumui užtikrinti</b>	"Registravimas" paskirties metaduomenų vientisumas užtikrintas naudojant "RCSC IssuingCA, VI Registru centras - i.k. 124110246 LT" išduotą sertifikatą "DBSIS, Informatikos ir ryšių departamentas prie Lietuvos Respublikos vidaus reikalų ministerijos, į.k.188774822 LT", sertifikatas galioja nuo 2022-05-19 16:48:06 iki 2025-05-18 16:48:06
<b>Pagrindinio dokumento priedų skaičius</b>	1
<b>Pagrindinio dokumento priedamų dokumentų skaičius</b>	–
<b>Priedamo dokumento sudarytojas (-ai)</b>	–
<b>Priedamo dokumento pavadinimas (antraštė)</b>	–
<b>Priedamo dokumento registracijos data ir numeris</b>	–
<b>Programinės įrangos, kuria naudojantis sudarytas elektroninis dokumentas, pavadinimas</b>	DBSIS, versija 3.5.74.2
<b>Informacija apie elektroninio dokumento ir elektroninio (-ių) parašo (-ų) tikrinimą (tikrinimo data)</b>	Atitinka specifikacijos keliamus reikalavimus. Visi dokumente esantys elektroniniai parašai galioja (2023-09-22 15:05:26)
<b>Paieškos nuoroda</b>	–
<b>Papildomi metaduomenys</b>	Nuorašą suformavo 2023-09-22 15:05:29 DBSIS