



## LIETUVOS RESPUBLIKOS ENERGETIKOS MINISTRAS

**ĮSAKYMAS  
DĖL ŠAKIŲ MIESTO ŠILUMOS PERDAVIMO TINKLŲ APSAUGOS ZONŲ  
TERITORIJŲ PLANO PATVIRTINIMO**

2023 m.

d. Nr.

Vilnius

Vadovaudamasis Lietuvos Respublikos specialiųjų žemės naudojimo sąlygų įstatymo 141 straipsnio 3 dalimi, Lietuvos Respublikos Vyriausybės 2019 m. gruodžio 11 d. nutarimo Nr. 1248 „Dėl Lietuvos Respublikos specialiųjų žemės naudojimo sąlygų įstatymo įgyvendinimo“ 2.3 papunkčiu, Elektros tinklų, magistralinių dujotiekių ir naftotiekių (produktotiekių), skirstomųjų dujotiekių, šilumos perdavimo tinklų apsaugos zonų, magistralinių dujotiekių vietovės klasių teritorijų planų rengimo (nerengiant teritorijų planavimo dokumento ar žemės valdos projekto) ir tvirtinimo tvarkos aprašo, patvirtinto Lietuvos Respublikos energetikos ministro 2020 m. spalio 13 d. įsakymu Nr. 1-339 „Dėl Elektros tinklų, magistralinių dujotiekių ir naftotiekių (produktotiekių), skirstomųjų dujotiekių, šilumos perdavimo tinklų apsaugos zonų, magistralinių dujotiekių vietovės klasių teritorijų planų rengimo (nerengiant teritorijų planavimo dokumento ar žemės valdos projekto) ir tvirtinimo tvarkos aprašo patvirtinimo“, 18 punktu ir atsižvelgdamas į valstybės įmonės Žemės ūkio duomenų centro, atstovaujantčios uždarajai akcinei bendrovei „Šakių šilumos tinklai“ pagal 2023 m. balandžio 27 d. įgaliojimą Nr. 8, 2023 m. rugpjūčio 3 d. prašymą „Prašymas organizuoti plano patvirtinimą“:

1. T v i r t i n u Šakių miesto šilumos perdavimo tinklų apsaugos zonų teritorijų planą (pridedama).

2. N u s t a t a u, kad šis įsakymas ir Šakių miesto šilumos perdavimo tinklų apsaugos zonų teritorijų planas skelbiami uždarosios akcinės bendrovės „Šakių šilumos tinklai“ interneto svetainėje [www.sakiusiluma.lt](http://www.sakiusiluma.lt).

Energetikos ministras

Dainius Kreivys

# ŠAKIŲ MIESTO ŠILUMOS PERDAVIMO TINKLŲ APSAUGOS ZONŲ TERITORIJŲ PLANAS

## AIŠKINAMASIS RAŠTAS

**Plano pavadinimas** – Šakių miesto šilumos perdavimo tinklų apsaugos zonų teritorijų planas (toliau – **Planas**).

**Plano objektas ir teritorija** – Šakių miesto šilumos perdavimo tinklai, unikalus Nr. 8499-7001-4013, unikalus Nr. 8499-7001-5010, unikalus Nr. 8499-7001-3016, unikalus Nr. 8499-7001-5021, unikalus Nr. 8499-7001-5032. Šakių rajono savivaldybės Šakių miesto teritorija.

**Plano iniciatorius** – UAB „Šakių šilumos tinklai“, Gimnazijos g. 22, Šakiai. Generalinis direktorius – Raimondas Rauckis, tel. +370 3 456 0585, el. p. [info@sakiusiluma.lt](mailto:info@sakiusiluma.lt).

**Plano rengėjas** – Valstybės įmonės Žemės ūkio duomenų centro Geodezijos, žemėtvarkos ir teritorijų planavimo skyrius, Konstitucijos pr. 23-401 (A korpusas), 08105 Vilnius, tel. 8 52 623000, el. p. [info@zudc.lt](mailto:info@zudc.lt). Vyriausioji specialistė Kamilė Karalevičiūtė (kvalifikacijos pažymėjimo Nr. 2M-M-2794), Mob. tel. +370 626 84059, el. p. [kamile.karaleviciute@zudc.lt](mailto:kamile.karaleviciute@zudc.lt).

**Plano rengimo pagrindas** – UAB Šakių šilumos tinklai ir Valstybės įmonės Žemės ūkio duomenų centras 2023 m. balandžio 5 d. sudaryta paslaugų atlikimo sutartis Nr. SR-3189.

### 1. Priežastys, kurios lėmė šio plano inicijavimą:

1.1. Uždaroji akcinė bendrovė „Šakių šilumos tinklai“ (toliau – **Bendrovė**) vykdo Lietuvos Respublikos specialiųjų žemės naudojimo sąlygų įstatymo (toliau – **Įstatymas**) nuostatose nurodytą ūkinę veiklą, t. y. gamina ir tiekia šilumą ir karštą vandenį, taip pat prižiūri šilumos perdavimo tinklų ir karšto vandens tiekimo sistemas.

1.2. Bendrovė įgyvendina Įstatymo 141 straipsnio 3 dalies reikalavimus, ir Elektros tinklų, magistralinių dujotiekių ir naftotiekių (produktotiekių), skirstomųjų dujotiekių, šilumos perdavimo tinklų apsaugos zonų, magistralinių dujotiekių vietovės klasių teritorijų plano rengimo ir tvirtinimo tvarkos aprašo, patvirtinto Lietuvos Respublikos energetikos ministro 2020 m. spalio 13 d. įsakymu Nr. 1-339 „Dėl Elektros tinklų, magistralinių dujotiekių ir naftotiekių (produktotiekių), skirstomųjų dujotiekių, šilumos perdavimo tinklų apsaugos zonų, magistralinių dujotiekių vietovės klasių teritorijų planų rengimo (nerengiant teritorijų planavimo dokumento ar žemės valdos projekto) ir tvirtinimo tvarkos aprašo patvirtinimo“ (toliau – Tvarkos aprašas) ir kitų susijusių teisės aktų reikalavimus.

## **2. Informacija apie teritorijų planavimo dokumentą:**

**2.1. Planavimo tikslai:** įgyvendinti Įstatymo reikalavimus, kurie numato, kad jeigu iki šio Įstatymo įsigaliojimo dienos ūkinei ir (ar) kitokiai veiklai, dėl kurios turėjo būti nustatytos šiame Įstatyme nurodytos teritorijos, statybą leidžiantys dokumentai išduoti, projektai, kuriems įstatymų nustatytais atvejais tokie dokumentai neišduodami, suderinti ir ši veikla vykdoma, bet šiame Įstatyme nurodytos teritorijos nenustatytos ir neįrašytos į Nekilnojamojo turto kadastrą ir Nekilnojamojo turto registrą, jas nustato Vyriausybė ar Vyriausybės įgaliota institucija Vyriausybės ar Vyriausybės įgaliotos institucijos nustatyta tvarka tvirtinamuose planuose, žemėlapiuose ir (ar) schemose.

### **2.2. Planavimo uždaviniai:**

2.2.1. nustatyti šilumos perdavimo tinklų apsaugai reikalingas teritorijas (apsaugos zonas), kuriose taikomos Įstatyme numatytos specialiosios žemės naudojimo sąlygos, jeigu iki šio Įstatymo įsigaliojimo dienos ūkinei ar kitokiai veiklai, dėl kurios turėjo būti nustatytos Įstatyme nurodytos teritorijos, statybą leidžiantys dokumentai išduoti, projektai, kuriems įstatymų nustatytais atvejais tokie dokumentai neišduodami, suderinti ir ši veikla vykdoma, bet šiame Įstatyme nurodytos teritorijos nenustatytos ir neįrašytos į Nekilnojamojo turto kadastrą ir Nekilnojamojo turto registrą;

2.2.2. įrašyti (įregistruoti) taikomas teritorijas į Nekilnojamojo turto kadastrą ir Nekilnojamojo turto registrą;

2.2.3. informuoti žemės sklypų savininkus ir kitus Įstatymo 11 straipsnio 2 dalyje nurodytus asmenis apie taikomas specialiąsias žemės naudojimo sąlygas ir prašymų dėl nuostolių atlyginimo pateikimo tvarką.

2.3. Planas parengtas asmenų, atitinkančių Tvarkos aprašo 5.1-5.2 punktų nuostatas, laikantis Tvarkos apraše plano rengimui keliamų reikalavimų.

2.4. Plano rengėjas yra atsakingas už tinkamą teritorijų nurodymą ir šių teritorijų pažymėjimą plane.

## **3. Duomenys apie teritorijas:**

3.1. Planas apima Šakių miesto teritorijoje esančius šilumos perdavimo tinklus.

3.2. Planu nustatomos 1 lentelėje pateiktos teritorijos.

**lentelė 1.** Informacija apie plane nustatomas teritorijas

<b>Objekto pavadinimas</b>	<b>Planu nustatomų teritorijų kiekis Nekilnojamojo turto registre įregistruotose žemės sklypuose</b>	
	<b>Žemės sklypų kiekis, vnt.</b>	<b>Planu nustatomų teritorijų plotas, ha</b>
Šilumos tiekimo tinklų teritorijos	103	6,9943
<b>Viso:</b>	<b>103</b>	<b>6,9943</b>

3.3. Plane esančioms teritorijoms nustatyti žemės savininko, valstybinės ar savivaldybės žemės patikėtinio sutikimas neprivalomas.

3.4. Bendrovė Plano pagrindu padarys žymas žemės sklypų, nurodytų 1 priede, Nekilnojamojo turto registrų išrašuose pagal Įstatymo 141 straipsnio 3 dalies nuostatas.

3.4.1. Tais atvejais, kai nustatytos teritorijos kerta žemės sklypus, kuriuose žemės sklypo formavimo metu esančiam šilumos perdavimo tinklui nebuvo įregistruotos teritorijos, jų įrašymą į Nekilnojamąjį turto registrą ir Nekilnojamąjį turto kadastrą organizuoja Nacionalinė žemės tarnyba prie Žemės ūkio ministerijos pagal Įstatymo 9 straipsnio 3 dalies nuostatas.

3.5. Pagrindiniai techniniai duomenys apie Bendrovei nuosavybės teise priklausančius teritorijoje esančius objektus: šilumos tiekimo tinklai, kurių bendras ilgis – 13037,65 m.

### **3.6. Objektai ir jų apsaugos zonos planuose žymimos vadovaujantis Tvarkos aprašu:**

3.6.1. 0,1 m tikslumu, jeigu Objektas yra pastatytas (įrengtas) ir yra parengtas inžinerinio tinklo planas (geodezinė nuotrauka) ir (ar) atlikti jo kadastriniai matavimai, kuriais vadovaujantis rengiami brėžiniai.

### **3.7. Plane nustatomos šilumos perdavimo tinklų apsaugos zonos, pažymimos nurodant jų dydį pagal Įstatyme nustatytus atitinkamus dydžius:**

3.7.1. antžeminių šilumos perdavimo tinklų vamzdynų ir požeminių šilumos bei karšto vandens perdavimo tinklų vamzdynų apsaugos zona – išilgai antžeminio šilumos perdavimo tinklų vamzdyno ar požeminių šilumos bei karšto vandens perdavimo tinklų vamzdyno esanti žemės juosta, skaičiuojant po 5 metrus į abi puses nuo kanalo (arba vamzdyno, jeigu vamzdynas paklotas bekanaliu būdu) išorinių ribų;

3.7.2. šiluminių kamerų, sklendžių priežiūros statinių, drenažo šulinių, termofikacinio vandens bei drenažo siurblių, grupinių šilumos punktų apsaugos zona – 5 metrai aplink šių įrenginių ir (ar) statinių išorines ribas;

3.7.3. išilgai požeminių šilumos bei karšto vandens perdavimo tinklų vamzdynų paklotų drenažo vamzdžių, telesignalizacijos kabelių bei jiems priklausančių įrenginių apsaugos zona – išilgai šių priklausinių esanti žemės juosta, skaičiuojant po 5 metrus į abi puses nuo šių inžinerinių tinklų ir įrenginių išorinių ribų.

### **3.8. Pagal Įstatymo 49 straipsnio 1 dalį šilumos perdavimo tinklų apsaugos zonose draudžiama:**

3.8.1. pilti druskas (išskyrus atvejus, kai druska barstomi keliai), chemines medžiagas, kurios gali pakenkti šilumos perdavimo tinklams ar jų dalims, atliekas;

3.8.2. gadinti, užtvirti ar užversti kelius, skirtus privažiuoti prie šilumos perdavimo tinklų;

3.8.3. 2 metrų atstumu į abi puses nuo tinklo kanalo (vamzdyno, drenažo) išorinių ribų sodinti ir auginti želdinius (išskyrus žolinius augalus). Likusioje šilumos perdavimo tinklų apsaugos zonoje sodinant ir (ar) auginant želdinius, šiems darbams vykdyti turi būti gautas šilumos perdavimo tinklų savininko ar valdytojo pritarimas šio straipsnio 2 dalyje nurodyta tvarka.

**3.9. Pagal Įstatymo 49 straipsnio 2 dalį, negavus šilumos perdavimo tinklų savininko ar valdytojo pritarimo (derinimo) projektui ar numatomi veiksmai, šilumos perdavimo tinklų apsaugos zonose draudžiama:**

3.9.1. statyti, rekonstruoti, griauti statinius ir įrengti, išardyti įrenginius;

3.9.2. keisti žemės paviršiaus altitudes (kasti gruntą arba užpilti papildomą grunto sluoksnį);

3.9.3. dirbti smūginiais ir (ar) vibraciją sukeliančiais mechanizmais, vykdyti grunto sprogdinimo darbus;

3.9.4. vykdyti žemės darbus ar požeminius darbus didesniame kaip 0,3 metro gylyje;

3.9.5. statyti ir (ar) įrengti sporto, žaidimų aikšteles, stadionus, turgavietes, lauko teatrus, pramogų zonas ir kitus viešam susibūrimui skirtus inžinerinius statinius ir įrenginius, degalines, pavojingų medžiagų talpyklas, saugyklas ir sąvartynus, motorinių transporto priemonių ir (ar) mechanizmų sustojimo vietas, stovėjimo ir saugojimo aikšteles;

3.9.6. sandėliuoti bet kokias medžiagas, išskyrus medžiagas, skirtas šilumos perdavimo tinklų ir jų technologinių priklausinių statybos ir remonto darbams;

3.9.7. vykdyti tiesioginius žemės gelmių geologinius tyrimus ir kitus darbus, susijusius su gręžinių įrengimu ir grunto (išskyrus dirvą) bandinių ėmimu;

3.9.8. tiesti kitus inžinerinius tinklus.

---

## **1 PRIEDAS**

**1 Priedas. Žemės sklypų, patenkančių į nustatomas šilumos perdavimo tinklų apsaugos zonas, sąrašas**

<b>Eil. Nr.</b>	<b>Žemės sklypo kadastro Nr.</b>	<b>Žemės sklypo unikalus Nr.</b>	<b>Žemės sklypo adresas</b>	<b>Esamos AZ* plotas, ha</b>	<b>Nustatomos AZ* plotas, ha</b>	<b>Pastabos</b>
1	8486/0015:0053	440000097425	Šakių r. sav. Šakių m. Gimnazijos g. 7	0,1950	0,2235	
2	8486/0013:0031	440000960890	Šakių r. sav. Šakių m. V. Kudirkos g. 106A	-	0,0009	
3	8486/0015:0061	440006956156	Šakių r. sav. Šakių m. Gimnazijos g. 19	0,0360	0,0245	
4	8486/0015:0062	440006995122	Šakių r. sav. Šakių m. Nepriklausomybės g. 12	0,0500	0,0409	
5	8486/0013:0037	440008270342	Šakių r. sav. Šakių m. Kęstučio g. 2	0,0060	0,0194	
6	8486/0015:0063	440010563929	Šakių r. sav. Šakių m. V. Kudirkos g. 61	0,0789	0,0686	
7	8486/0015:0064	440010874222	Šakių r. sav. Šakių m. Bažnyčios g. 12	0,0550	0,0479	
8	8486/0011:0050	440012570866	Šakių r. sav. Šakių m. Bažnyčios g. 25	0,0586	0,0595	
9	8486/0013:0041	440014591412	Šakių r. sav. Šakių m. V. Kudirkos g. 98	0,0190	0,0124	
10	8486/0011:0048	440014726037	Šakių r. sav. Šakių m. Bažnyčios g. 37	0,3050	0,1821	
11	8486/0013:0042	440015055988	Šakių r. sav. Šakių m. V. Kudirkos g. 88	0,0100	0,0141	
12	8486/0011:0049	440015573074	Šakių r. sav. Šakių m. Bažnyčios g. 25A	0,0745	0,0609	
13	8486/0016:0088	440017073720	Šakių r. sav. Šakių m. Jaunystės tak. 5	0,0629	0,0620	
14	8486/0015:0065	440020309660	Šakių r. sav. Šakių m. Nepriklausomybės g. 7	0,0041	0,0271	
15	8486/0013:0047	440020309966	Šakių r. sav. Šakių m. V. Kudirkos g. 104B	0,0067	0,0061	
16	8486/7001:0005	440024013496	Šakių r. sav. Šakių r. sav. teritorija	0,0435	0,0198	
17	8486/0015:0041	440030096552	Šakių r. sav. Šakių m. Nepriklausomybės g. 8	0,0463	0,0447	
18	8486/0015:0067	440041084217	Šakių r. sav. Šakių m. Bažnyčios g. 3	0,0107	0,0128	
19	8486/0013:0049	440044566956	Šakių r. sav. Šakių m. V. Kudirkos g. 76B	0,0017	0,0109	

21	8486/7001:0007	440049570396	Šakių r. sav. Šakių m.	0,0117	0,0115	
22	8486/0013:0052	440054129141	Šakių r. sav. Šakių m. Kęstučio g. 6	0,0357	0,0381	
23	8486/0013:0021	848600040106	Šakių r. sav. Šakių m. V. Kudirkos g. 96	0,0193	0,0183	
24	8486/0011:0007	848600110007	Šakių r. sav. Šakių m. Bažnyčios g. 29	-	0,0056	
25	8486/0011:0012	848600110012	Šakių r. sav. Šakių m. Bažnyčios g. 31	-	0,0006	
26	8486/0011:0015	848600110015	Šakių r. sav. Šakių m. Bažnyčios g. 27	-	0,0081	
27	8486/0011:0039	848600110039	Šakių r. sav. Šakių m. V. Kudirkos g. 33	0,1900	0,1215	
28	8486/0013:0018	848600120034	Šakių r. sav. Šakių m. V. Kudirkos g. 100	-	0,0182	
29	8486/0013:0007	848600130007	Šakių r. sav. Šakių m. V. Kudirkos g. 72	-	0,0010	
30	8486/0013:0015	848600130015	Šakių r. sav. Šakių m. V. Kudirkos g. 106	0,0100	0,0140	
31	8486/0013:0016	848600130016	Šakių r. sav. Šakių m. V. Kudirkos g. 68	-	0,0010	
32	8486/0013:0020	848600130020	Šakių r. sav. Šakių m. V. Kudirkos g. 94	0,0036	0,0078	
33	8486/0013:0025	848600130025	Šakių r. sav. Šakių m. V. Kudirkos g. 66	-	0,0060	
34	8486/0013:0029	848600110029	Šakių r. sav. Šakių m. V. Kudirkos g. 104	-	0,0145	
35	8486/0015:0001	848600150001	Šakių r. sav. Šakių m. Bažnyčios g. 1	-	0,0112	
36	8486/0015:0009	848600150009	Šakių r. sav. Šakių m. Vasario 16-osios g. 7	-	0,0162	
37	8486/0015:0011	848600150011	Šakių r. sav. Šakių m. Vasario 16-osios g. 5	-	0,0476	
38	8486/0015:0016	848600150016	Šakių r. sav. Šakių m. Gimnazijos g. 17	-	0,0181	
39	8486/0015:0019	848600150019	Šakių r. sav. Šakių m. Nepriklausomybės g. 4	0,0337	0,0318	
40	8486/0015:0025	848600150025	Šakių r. sav. Šakių m. Bažnyčios g. 4	-	0,0908	
41	8486/0015:0029	848600150029	Šakių r. sav. Šakių m. V. Kudirkos g. 35	0,0650	0,0603	
42	8486/0015:0030	848600150030	Šakių r. sav. Šakių m. V. Kudirkos g. 57A	-	0,0073	
43	8486/0015:0031	848600150031	Šakių r. sav. Šakių m. V. Kudirkos g. 57B	-	0,0077	

44	8486/0015:0033	848600150033	Šakių r. sav. Šakių m. Bažnyčios g. 6	-	0,2063	
45	8486/0015:0034	848600150034	Šakių r. sav. Šakių m. V. Kudirkos g. 45	-	0,0342	
46	8486/0015:0035	848600150035	Šakių r. sav. Šakių m. V. Kudirkos g. 59	0,0710	0,0760	
47	8486/0015:0039	848600150039	Šakių r. sav. Šakių m. Nepriklausomybės g. 6	0,1020	0,0981	
48	8486/0015:0045	848600150045	Šakių r. sav. Šakių m. V. Kudirkos g. 47	0,0005	0,0049	
49	8486/0015:0052	848600150052	Šakių r. sav. Šakių m. V. Kudirkos g. 57	0,0096	0,0119	
50	8486/0016:0009	848600160009	Šakių r. sav. Šakių m. Gimnazijos g. 26	-	0,0012	
51	8486/0016:0015	848600160015	Šakių r. sav. Šakių m. Vytauto g. 45	0,0035	0,0022	
52	8486/0016:0018	848600160018	Šakių r. sav. Šakių m. Vytauto g. 41	-	0,0063	
53	8486/0016:0023	848600160023	Šakių r. sav. Šakių m. Vytauto g. 43	0,0292	0,0723	
54	8486/0016:0034	848600160034	Šakių r. sav. Šakių m. Gimnazijos g. 24	-	0,0151	
55	8486/0016:0052	848600160052	Šakių r. sav. Šakių m. Jaunystės tak. 1	-	0,0110	
56	8486/0016:0058	848600160058	Šakių r. sav. Šakių m. Gimnazijos g. 22	-	0,0751	
57	8486/0016:0061	848600160061	Šakių r. sav. Šakių m. Šaulių g. 20	0,0112	0,0348	
58	8486/0016:0082	848600160082	Šakių r. sav. Šakių m. Šaulių g. 16	0,0120	0,0085	
59	8486/0015:0071	440056646474	Šakių r. sav. Šakių m. Vytauto g. 21	0,0600	0,0555	
60	8486/0013:0055	440059013106	Šakių r. sav. Šakių m. V. Kudirkos g. 80	0,0442	0,0283	
61	8486/0013:0054	440058131081	Šakių r. sav. Šakių m. Kęstučio g. 4	0,0328	0,0381	
62	8486/0015:0036	848600150036	Šakių r. sav. Šakių m. Nepriklausomybės g. 5	-	0,0285	
63	8486/0016:0065	440056931796	Šakių r. sav. Šakių m. S. Banaičio g. 3	0,0879	0,934	
64	8486/0016:0046	848600160046	Šakių r. sav. Šakių m. Šaulių g. 32	-	0,0274	
65	8486/0016:0048	848600160048	Šakių r. sav. Šakių m. S. Banaičio g. 5	-	0,0029	
66	8486/0015:0072	440059581483	Šakių r. sav. Šakių m. Vytauto g. 7	0,0155	0,0169	
67	8486/0016:0050	440041881108	Šakių r. sav. Šakių m. Vytauto g. 33	0,0388	0,0360	
68	8486/0017:0071	440022566958	Šakių r. sav. Šakių m. J. Basanavičiaus g. 28	0,1308	0,0594	

69	8486/0016:0064	440054841724	Šakių r. sav. Šakių m. J. Basanavičiaus g. 4	0,0109	0,0138	
70	8486/0016:0056	440043333113	Šakių r. sav. Šakių m. S. Banaičio g. 5C	0,0310	0,0311	
71	8486/0016:0051	848600160051	Šakių r. sav. Šakių m. Šaulių g. 28	-	0,0085	
72	8486/0016:0004	848600160004	Šakių r. sav. Šakių m. Gimnazijos g. 32	-	0,0001	
73	8486/0016:0079	848600160079	Šakių r. sav. Šakių m. Gimnazijos g. 36A	0,0058	0,0035	
74	8486/0015:0004	848600150004	Šakių r. sav. Šakių m. Gimnazijos g. 25	-	0,0007	
75	8486/0015:0013	848600150013	Šakių r. sav. Šakių m. Gimnazijos g. 23	-	0,0020	
76	8486/0017:0028	848600170028	Šakių r. sav. Šakių m. J. Basanavičiaus g. 22	-	0,0619	
77	8486/0017:0010	848600170010	Šakių r. sav. Šakių m. J. Basanavičiaus g. 24	-	0,0217	
78	8486/0017:0005	848600170005	Šakių r. sav. Šakių m. Vytauto g. 28	-	0,0310	
79	8486/0017:0007	848600170007	Šakių r. sav. Šakių m. P. Cvirkos g. 9	-	0,0329	
80	8486/0017:0012	848600170012	Šakių r. sav. Šakių m. J. Basanavičiaus g. 26	-	0,0507	
81	8486/0017:0041	848600150038	Šakių r. sav. Šakių m. Vytauto g. 26	0,0210	0,0189	
82	8486/0017:0049	440003495250	Šakių r. sav. Šakių m. Vytauto g. 24	0,0155	0,0171	
83	8486/0017:0048	440003427492	Šakių r. sav. Šakių m. Vytauto g. 22	0,0231	0,0251	
84	8486/0017:0066	440018636038	Šakių r. sav. Šakių m. Gimnazijos g. 18	0,0231	0,0209	
85	8486/0017:0067	440018636127	Šakių r. sav. Šakių m. Vytauto g. 20	0,0322	0,0416	
86	8486/0015:0069	440045940523	Šakių r. sav. Šakių m. Gimnazijos g. 7B	0,0151	0,0140	
87	8486/0015:0060	440006000666	Šakių r. sav. Šakių m. Gimnazijos g. 3A	0,0850	0,0787	
88	8486/0015:0055	440000155019	Šakių r. sav. Šakių m. Gimnazijos g. 3	0,0475	0,0522	
89	8486/0015:0056	440000332169	Šakių r. sav. Šakių m. Gimnazijos g. 1	0,0220	0,0204	
90	8486/0015:0059	440005952618	Šakių r. sav. Šakių m. Gimnazijos g. 5	0,0230	0,0281	
91	8486/0015:0022	848600150022	Šakių r. sav. Šakių m. Gimnazijos g. 7A	-	0,0273	
92	8486/0015:0070	440045589902	Šakių r. sav. Šakių m. Bažnyčios g. 10	-	0,0080	
93	8486/0015:0040	848600150040	Šakių r. sav. Šakių m. Bažnyčios g. 16	-	0,0085	

<b>94</b>	8486/0011:0051	440017896423	Šakių r. sav. Šakių m. S. Nėries g. 1	0,0030	0,0342	
<b>95</b>	8486/0015:0023	440028450860	Šakių r. sav. Šakių m. Šaulių g. 4	0,2166	0,0156	
<b>96</b>	8486/0015:0037	848600150037	Šakių r. sav. Šakių m. Bažnyčios g. 23A	0,0004	0,0000	
<b>97</b>	8486/0015:0046	848600150046	Šakių r. sav. Šakių m. Vytauto g. 8	0,0062	0,0094	
<b>98</b>	8486/0015:0050	848600150050	Šakių r. sav. Šakių m. Vasario 16-osios g. 11A	0,0170	0,0292	
<b>99</b>	8486/0015:0049	848600150049	Šakių r. sav. Šakių m. Vasario 16-osios g. 11	0,0500	0,0334	
<b>100</b>	8486/0015:0057	440002914876	Šakių r. sav. Šakių m. V. Kudirkos g. 59A	0,0263	0,0170	
<b>101</b>	8486/0015:0051	848600150051	Šakių r. sav. Šakių m. V. Kudirkos g. 37	0,0150	0,0208	
<b>102</b>	8486/0013:0034	440007916243	Šakių r. sav. Šakių m. V. Kudirkos g. 64	0,0200	0,0258	
<b>103</b>	8486/0011:0052	440019511569	Šakių r. sav. Šakių m. Bažnyčios g. 39A	0,0070	0,0086	




**GRAFINÉ DALIS**



# ŠAKIŲ MIESTO ŠILUMOS PERDAVIMO TINKLŲ APSAUGOS ZONŲ TERITORIJŲ PLANAS M 1:5000

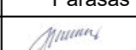




**Sutartiniai ženklai:**

-  Šilumos perdavimo tinklai
-  Šilumos perdavimo tinklų apsaugos zonos
-  Nekilnojamojo turto registre įregistruotų žemės sklypų ribos

PASTABA: Vadovaujantis Specialiųjų žemės naudojimo sąlygų įstatymo 48 str. antžeminių šilumos perdavimo tinklų vamzdynų ir požeminių šilumos bei karšto vandens perdavimo tinklų vamzdynų apsaugos zona – išilgai antžeminių šilumos perdavimo tinklų vamzdyno ar požeminių šilumos bei karšto vandens perdavimo tinklų vamzdyno esanti žemės juosta, kurios ribos yra po 5 metrus į abi puses nuo kanalo (arba vamzdyno, jeigu vamzdynas paklotas bekanaliu būdu) išorinių ribų ir žemė po šia juosta.

Plane naudoti duomenys:  
ORTIOLT © Nacionalinė žemės tarnyba prie Aplinkos ministerijos, 2022  
Nekilnojamojo turto kadastro žemėlapis VĮ Registrų centras, 2023

VALSTYBĖS ĮMONĖ ŽEMĖS ŪKIO DUOMENŲ CENTRAS			
Žemės tvarkymo ir geodezijos departamento Geodezijos, žemėtvarkos ir teritorijų planavimo skyrius Vincio Kudirkos g. 18-1 LT-03105 Vilnius, Tel. (8 5) 266 0620 Įmonės kodas 306205513			
Pareigos	Parašas	Vardas, pavardė	Data
Projektų vadovė		Irma Lenortavičiūtė	2023-08-01
Vyr. specialistė		Kamilė Karalevičiūtė (2R-FP-1202)	2023-08-01
Skyriaus vadovo pavaduotojas		Justinas Kačinskas	2023-08-01

**DETALŪS METADUOMENYS**

<b>Dokumento sudarytojas (-ai)</b>	Lietuvos Respublikos energetikos ministerija 302308327, Gedimino pr. 38, LT-01104 Vilnius
<b>Dokumento pavadinimas (antraštė)</b>	DĖL ŠAKIŲ MIESTO ŠILUMOS PERDAVIMO TINKLŲ APSAUGOS ZONŲ TERITORIJŲ PLANO PATVIRTINIMO
<b>Dokumento registracijos data ir numeris</b>	2023-09-22 Nr. 1-303
<b>Dokumento gavimo data ir dokumento gavimo registracijos numeris</b>	–
<b>Dokumento specifikacijos identifikavimo žymuo</b>	ADOC-V1.0
<b>Parašo paskirtis</b>	Suderinimas
<b>Parašą sukūrusio asmens vardas, pavardė ir pareigos</b>	Giedrė Šeškevičienė, Vyriausiasis specialistas, Energetinio saugumo grupė
<b>Sertifikatas išduotas</b>	GIEDRĖ ŠEŠKEVIČIENĖ, Lietuvos Respublikos energetikos ministerija LT
<b>Parašo sukūrimo data ir laikas</b>	2023-09-21 11:25:04 (GMT+03:00)
<b>Parašo formatas</b>	XAdES-EPES
<b>Laiko žymoje nurodytas laikas</b>	–
<b>Informacija apie sertifikavimo paslaugų teikėją</b>	ADIC CA-B, Asmens dokumentu israsymo centras prie LR VRM LT
<b>Sertifikato galiojimo laikas</b>	2023-06-20 13:58:45 – 2026-06-19 13:58:45
<b>Parašo paskirtis</b>	Suderinimas
<b>Parašą sukūrusio asmens vardas, pavardė ir pareigos</b>	Gediminas Karalius, pavaduojantis grupės vadovą Dainių Bražiūną, Energetinio saugumo grupė
<b>Sertifikatas išduotas</b>	GEDIMINAS KARALIUS, Lietuvos Respublikos energetikos ministerija LT
<b>Parašo sukūrimo data ir laikas</b>	2023-09-21 11:49:13 (GMT+03:00)
<b>Parašo formatas</b>	XAdES-EPES
<b>Laiko žymoje nurodytas laikas</b>	–
<b>Informacija apie sertifikavimo paslaugų teikėją</b>	ADIC CA-A, Asmens dokumentu israsymo centras prie LR VRM LT
<b>Sertifikato galiojimo laikas</b>	2023-06-20 13:57:50 – 2026-06-19 13:57:50
<b>Parašo paskirtis</b>	Suderinimas
<b>Parašą sukūrusio asmens vardas, pavardė ir pareigos</b>	Dovilė Kavaliauskienė, Patarėjas, Teisės ir personalo grupė
<b>Sertifikatas išduotas</b>	DOVILĖ KAVALIAUSKIENĖ LT
<b>Parašo sukūrimo data ir laikas</b>	2023-09-21 11:54:48 (GMT+03:00)
<b>Parašo formatas</b>	XAdES-EPES
<b>Laiko žymoje nurodytas laikas</b>	–
<b>Informacija apie sertifikavimo paslaugų teikėją</b>	EID-SK 2016, AS Certifitseerimiskeskus EE
<b>Sertifikato galiojimo laikas</b>	2022-10-30 11:26:13 – 2027-10-29 23:59:59
<b>Parašo paskirtis</b>	Suderinimas
<b>Parašą sukūrusio asmens vardas, pavardė ir pareigos</b>	Inga Žilienė, Viceministras
<b>Sertifikatas išduotas</b>	INGA ŽILIENĖ, Lietuvos Respublikos energetikos ministerija LT
<b>Parašo sukūrimo data ir laikas</b>	2023-09-21 13:53:04 (GMT+03:00)
<b>Parašo formatas</b>	XAdES-EPES
<b>Laiko žymoje nurodytas laikas</b>	–
<b>Informacija apie sertifikavimo paslaugų teikėją</b>	ADIC CA-B, Asmens dokumentu israsymo centras prie LR VRM LT
<b>Sertifikato galiojimo laikas</b>	2023-05-10 13:47:56 – 2026-05-09 13:47:56
<b>Parašo paskirtis</b>	Pasirašymas
<b>Parašą sukūrusio asmens vardas, pavardė ir pareigos</b>	Dainius Kreivys, Ministras
<b>Sertifikatas išduotas</b>	DAINIUS KREIVYS, Lietuvos Respublikos energetikos ministerija LT
<b>Parašo sukūrimo data ir laikas</b>	2023-09-22 14:40:37 (GMT+03:00)

## DETALŪS METADUOMENYS

<b>Parašo formatas</b>	XAdES-T
<b>Laiko žymyje nurodytas laikas</b>	2023-09-22 14:40:43 (GMT+03:00)
<b>Informacija apie sertifikavimo paslaugų teikėją</b>	ADIC CA-B, Asmens dokumentu israsymo centras prie LR VRM LT
<b>Sertifikato galiojimo laikas</b>	2023-05-10 14:08:01 – 2026-05-09 14:08:01
<b>Informacija apie būdus, naudotus metaduomenų vientisumui užtikrinti</b>	"Registravimas" paskirties metaduomenų vientisumas užtikrintas naudojant "RCSC IssuingCA, VI Registru centras - i.k. 124110246 LT" išduotą sertifikatą "DBSIS, Informatikos ir ryšių departamentas prie Lietuvos Respublikos vidaus reikalų ministerijos, į.k.188774822 LT", sertifikatas galioja nuo 2022-05-19 16:48:06 iki 2025-05-18 16:48:06
<b>Pagrindinio dokumento priedų skaičius</b>	1
<b>Pagrindinio dokumento priedamų dokumentų skaičius</b>	–
<b>Priedamo dokumento sudarytojas (-ai)</b>	–
<b>Priedamo dokumento pavadinimas (antraštė)</b>	–
<b>Priedamo dokumento registracijos data ir numeris</b>	–
<b>Programinės įrangos, kuria naudojantis sudarytas elektroninis dokumentas, pavadinimas</b>	DBSIS, versija 3.5.74.2
<b>Informacija apie elektroninio dokumento ir elektroninio (-ių) parašo (-ų) tikrinimą (tikrinimo data)</b>	Atitinka specifikacijos keliamus reikalavimus. Visi dokumente esantys elektroniniai parašai galioja (2023-09-22 15:00:26)
<b>Paieškos nuoroda</b>	–
<b>Papildomi metaduomenys</b>	Nuorašą suformavo 2023-09-22 15:00:26 DBSIS