



LIETUVOS RESPUBLIKOS ENERGETIKOS MINISTRAS

ĮSAKYMAS

DĖL UTENOS MIESTO AUKŠTAKALNIO, SENAMIESČIO, AŽUOLIJOS, DAUNIŠKIO, SMĖLIO, KRAŠUONOS, VYTURIŲ MIKRORAJONŲ ŠILUMOS PERDAVIMO TINKLŲ APSAUGOS ZONŲ PLANO PATVIRTINIMO

2022 m.

d. Nr.

Vilnius

Vadovaudamasis Lietuvos Respublikos specialiųjų žemės naudojimo sąlygų įstatymo 6 straipsnio 1 dalies 6 punktu, 8 straipsnio 2 dalimi, 141 straipsnio 3 dalimi, Lietuvos Respublikos Vyriausybės 2019 m. gruodžio 11 d. nutarimo Nr. 1248 „Dėl Lietuvos Respublikos specialiųjų žemės naudojimo sąlygų įstatymo įgyvendinimo“ 2.3 papunkčiu, Elektros tinklų, magistralinių dujotiekių ir naftotiekių (produktotiekių), skirstomųjų dujotiekių, šilumos perdavimo tinklų apsaugos zonų, magistralinių dujotiekių vietovės klasių teritorijų planų rengimo (nerengiant teritorijų planavimo dokumento ar žemės valdos projekto) ir tvirtinimo tvarkos aprašo, patvirtinto Lietuvos Respublikos energetikos ministro 2020 m. spalio 13 d. įsakymu Nr. 1-339 „Dėl Elektros tinklų, magistralinių dujotiekių ir naftotiekių (produktotiekių), skirstomųjų dujotiekių, šilumos perdavimo tinklų apsaugos zonų, magistralinių dujotiekių vietovės klasių teritorijų planų rengimo (nerengiant teritorijų planavimo dokumento ar žemės valdos projekto) ir tvirtinimo tvarkos aprašo patvirtinimo“, 18 punktu ir atsižvelgdamas į UAB „DAUGĖLA“, veikiančios pagal 2022 m. sausio 5 d. Paslaugų teikimo sutartį Nr. 2422PP/SE, pasirašytos tarp uždarnosios akcinės bendrovės „Utenos šilumos tinklai“ ir UAB „DAUGĖLA“, 2022 m. balandžio 7 d. prašymą Nr. P-22-56 „Prašymas organizuoti plano patvirtinimą“:

1. T v i r t i n u Utenos miesto Aukštakalnio, Senamiesčio, Ažuolijos, Dauniškio, Smėlio, Krašunos, Vyturių mikrorajonų šilumos perdavimo tinklų apsaugos zonų planą (pridedama).

2. N u s t a t a u, kad šis įsakymas ir Utenos miesto Aukštakalnio, Senamiesčio, Ažuolijos, Dauniškio, Smėlio, Krašunos, Vyturių mikrorajonų šilumos perdavimo tinklų apsaugos zonų planas skelbiami uždarnosios akcinės bendrovės „Utenos šilumos tinklai“ interneto svetainėje www.ust.lt.

Energetikos ministras

Dainius Kreivys

**UTENOS MIESTO AUKŠTAKALNIO,
SENAMIESČIO, AŽUOLIJOS, DAUNIŠKIO,
SMĖLIO, KRAŠUONOS, VYTURIŲ MIKRORAJONŲ
ŠILUMOS PERDAVIMO TINKLŲ APSAUGOS
ZONŲ PLANAS**

Aiškinamasis raštas

Bendrosios nuostatos

Plano pavadinimas: Utenos miesto Aukštakalnio, Senamiesčio, Ažuolijos, Dauniškio, Smėlio, Krašunos, Vyturių mikrorajonų šilumos perdavimo tinklų apsaugos zonų planas (toliau – Planas).

Plano objektas: Utenos miesto Aukštakalnio, Senamiesčio, Ažuolijos, Dauniškio, Smėlio, Krašunos, Vyturių mikrorajonų šilumos perdavimo tinklai ir susijusi infrastruktūra (šiluminės kameros):

- Aukštakalnio mikrorajono šilumos perdavimo tinklų ilgis apie 12600 m. Šiluminių kamerų kiekis – 169 vnt.;
- Senamiesčio, Ažuolijos mikrorajonų šilumos perdavimo tinklų ilgis apie 13400 m. Šiluminių kamerų kiekis – 120 vnt.;
- Dauniškio mikrorajono šilumos perdavimo tinklų ilgis apie 10450 m. Šiluminių kamerų kiekis – 82 vnt.;
- Smėlio, Krašunos, Vyturių mikrorajonų šilumos perdavimo tinklų ilgis apie 7900 m. Šiluminių kamerų kiekis – 55 vnt.

Plano teritorija: Utenos miesto Aukštakalnio, Senamiesčio, Ažuolijos, Dauniškio, Smėlio, Krašunos, Vyturių mikrorajonai.

Plano iniciatorius: UAB „Utenos šilumos tinklai“, Pramonės g. 11, LT-28216 Utena, tel. (8 389) 6 36 41, el. p. siluma@ust.lt, interneto svetainės adresas: <https://www.ust.lt>. Atsakingas asmuo – Aurimas Bružas, el. p. Aurimas@ust.lt.

Plano rengėjas: UAB „Daugėla“, A. Smetonos 8-2, 01115 Vilnius, tel./faks. (8 5) 273 3385, el. p. daugela@daugela.lt, interneto svetainės adresas: www.daugela.lt. Projekto vadovas – Nerijus Gerdvilis, el. p. Nerijus@daugela.lt.

Plano rengimo teisinis pagrindas: Lietuvos Respublikos specialiųjų žemės naudojimo sąlygų įstatymas ir tarp UAB „Utenos šilumos tinklai“ ir UAB „Daugėla“ 2022 m. sausio 5 d. pasirašyta Paslaugų teikimo sutartis Nr. 2422PP/SE.

Plano tikslas: vadovaujantis Elektros tinklų, magistralinių dujotiekių ir naftotiekių (produktotiekių), skirstomųjų dujotiekių, šilumos perdavimo tinklų apsaugos zonų, magistralinių dujotiekių vietovės klasių teritorijų planų rengimo (nerengiant teritorijų planavimo dokumento ar žemės valdos projekto) ir tvirtinimo tvarkos aprašu parengti Utenos miesto Aukštakalnio, Senamiesčio, Ažuolijos, Dauniškio, Smėlio, Krašunos, Vyturių mikrorajonuose esančių šilumos perdavimo tinklų ir susijusios infrastruktūros apsaugos zonų planą.

Teisinis pagrindas: Planas parengtas vadovaujantis:

- Lietuvos Respublikos kelių įstatymu;
- Lietuvos Respublikos geodezijos ir kartografijos įstatymu;
- Lietuvos Respublikos miškų įstatymu;
- Lietuvos Respublikos nekilnojamojo kultūros paveldo apsaugos įstatymu;
- Lietuvos Respublikos nekilnojamojo turto kadastro įstatymu;
- Lietuvos Respublikos nekilnojamojo turto registro įstatymu;
- Lietuvos Respublikos savivaldybių infrastuktūros plėtros įstatymu;
- Lietuvos Respublikos specialiųjų žemės naudojimo sąlygų įstatymu (toliau – **SŽNS įstatymas**);
- Lietuvos Respublikos statybos įstatymu;
- Lietuvos Respublikos šilumos ūkio įstatymu;
- Lietuvos Respublikos teritorijų planavimo įstatymu;

- Lietuvos Respublikos vietos savivaldos įstatymu;
- Lietuvos Respublikos vietos savivaldos įstatymu;
- Lietuvos Respublikos žemės įstatymu;
- Lietuvos Respublikos Vyriausybės 2019 m. gruodžio 11 d. nutarimu Nr. 1248 „Dėl Lietuvos Respublikos specialiųjų žemės naudojimo sąlygų įstatymo įgyvendinimo“;
- Lietuvos Respublikos Vyriausybės 2014 m. balandžio 23 d. nutarimu Nr. 379 „Dėl Nekilnojamojo turto registro nuostatų patvirtinimo“;
- Lietuvos Respublikos Vyriausybės 2002 m. balandžio 15 d. nutarimu Nr. 534 „Dėl Nekilnojamojo turto kadastro nuostatų patvirtinimo“;
- Lietuvos Respublikos energetikos ministro 2020 m. spalio 13 d. įsakymu Nr. 1-339 „Dėl Elektros tinklų, magistralinių dujotiekių ir naftotiekių (produktotiekių), skirstomųjų dujotiekių, šilumos perdavimo tinklų apsaugos zonų, magistralinių dujotiekių vietovės klasių teritorijų planų rengimo (nerengiant teritorijų planavimo dokumento ar žemės valdos projekto) ir tvirtinimo tvarkos aprašo patvirtinimo“ (toliau – **Tvarkos aprašas**);
- Valstybinės geodezijos ir kartografijos tarnybos prie Lietuvos Respublikos Vyriausybės direktoriaus 2000 m. birželio 19 d. įsakymu Nr. 45 „Dėl Techninių reikalavimų reglamento GKTR 2.11.03:2014 „Topografinių erdviųjų objektų rinkinys ir topografinių erdviųjų objektų sutartiniai ženklai“ patvirtinimo“;
- Lietuvos Respublikos žemės ūkio ministro 2019 m. gruodžio 16 d. įsakymu Nr. 3D-700 „Dėl Teritorijų, kuriose taikomos specialiosios žemės naudojimo sąlygos, erdviųjų duomenų rinkinio specifikacijos patvirtinimo“ (toliau – **Rinkinio specifikacija**).

Plano rengimas

Plano iniciatorius – UAB „Utenos šilumos tinklai“ turi teisę vykdyti šilumos tiekimo veiklą Utenos mieste (Licencija L4-ŠT-24, išduota Valstybinės kainų ir energetikos kontrolės komisijos 2004 m. vasario 12 d. nutarimu Nr. O3-20, suteikia Licencijos turėtojo nuosavybės teise ar kitais teisėtais pagrindais valdomais šilumos perdavimo tinklais Utenos rajono savivaldybėje – Utenos miesto teritorijoje, išskyrus kitose Utenos rajono savivaldybės ar Valstybinės kainų ir energetikos kontrolės komisijos išduotose licencijose apibrėžtas teritorijas).

Vadovaujantis SŽNS įstatymo nuostatomis, Plano iniciatorius turi pareigą atlikti žymas, registruoti šilumos tinklus ir susijusios infrastruktūros objektų, įrengtų iki SŽNS įstatymo įsigaliojimo dienos, apsaugos zonas Nekilnojamojo turto registre ir Nekilnojamojo turto kadastrė.

Remiantis Tvarkos aprašo 2 punkto nuostatomis, Planas rengiamas ir apsaugos zonos jame nustatomos nerengiant teritorijų planavimo dokumento ar žemės valdos projekto tenkinat viešąjį interesą pagal Lietuvos Respublikos specialiųjų žemės naudojimo sąlygų įstatymo 7 straipsnio 3 dalį, kai žemės savininko, valstybinės ar savivaldybės žemės patikėtinio sutikimas neprivalomas.

Vadovaujantis Tvarkos aprašo 8 punkto nuostatomis, Planas parengtas naudojant šiuos aktualius duomenis:

- Plano iniciatoriaus pateiktą aktualią šilumos tinklų ir susijusios infrastruktūros objektų faktinės padėties grafinių duomenų informaciją, kurie Plano grafinėje dalyje žymimi vadovaujantis Tvarkos aprašo 6.2.2 punkte nurodytu 0,1 m tikslumu;
- Nekilnojamo turto kadastro duomenimis (duomenų teikėjas: VĮ „Registrų centras“);
- 2022 m. Lietuvos Respublikos georeferentinio pagrindo kadastro erdviųjų duomenų rinkinį GRPK (duomenų teikėjas: Lietuvos Respublikos žemės ūkio ministerija);
- 2021 m. LR teritorijos M 1:10000 skaitmeninį rastrinį ortofotografinį žemėlapij ORT10LT (duomenų teikėjas: Nacionalinė žemės tarnyba prie Žemės ūkio ministerijos).

Brėžinyje šilumos tinklai ir susijusios infrastruktūros objektai atvaizduoti sutartiniais ženklais, kurie reglamentuoti techninių reikalavimų reglamente GKTR 2.11.03:2014 „Topografinių

erdvinių objektų rinkinys ir topografinių erdviųjų objektų sutartiniai ženklai“. Plano erdviųjų duomenų rinkinys sudarytas vadovaujantis Rinkinio specifikacija.

Už tinkamą apsaugos zonos ir teritorijos dydžio nurodymą ir šios apsaugos zonos ir teritorijos pažymėjimą brėžinyje atsakingas Plano rengėjas.

Planu nustatomų šilumos tinklų ir susijusios infrastruktūros objektų apsaugos zonų pločiai atitinka SŽNS įstatymo III skyriaus „Inžinerinė infrastruktūra“ 12 skirsnio „Šilumos perdavimo tinklų apsaugos zonos ir jose taikomos specialiosios žemės naudojimo sąlygos“ 48 straipsnio nuostatas:

- Antžeminių šilumos perdavimo tinklų vamzdynų (GKODAS: az651) ir požeminių šilumos bei karšto vandens perdavimo tinklų vamzdynų (GKODAS: az652) apsaugos zona – išilgai antžeminio šilumos perdavimo tinklų vamzdyno ar požeminių šilumos bei karšto vandens perdavimo tinklų vamzdyno esanti žemės juosta, kurios ribos yra po 5 metrus į abi puses nuo kanalo (arba vamzdyno, jeigu vamzdynas paklotas bekanaliu būdu) išorinių ribų ir žemė po šia juosta.
- Šiluminių kamerų, sklendžių priežiūros statinių, drenažo šulinių, termofikacinio vandens bei drenažo siurblių, grupinių šilumos punktų (GKODAS: az653) apsaugos zona – 5 metrų pločio žemės juosta aplink šių įrenginių ir (ar) statinių išorines ribas ir žemė po šia juosta.

Ūkinės veiklos apribojimai nustatyti SŽNS įstatymo III skyriuje „Inžinerinė infrastruktūra“ 12 skirsnyje „Šilumos perdavimo tinklų apsaugos zonos ir jose taikomos specialiosios žemės naudojimo sąlygos“.

Šilumos perdavimo tinklų apsaugos zonose draudžiama:

- pilti druskas (išskyrus atvejus, kai druska barstomi keliai), chemines medžiagas, kurios gali pakenkti šilumos perdavimo tinklams ar jų dalims, atliekas;
- gadinti, užtvirti ar užversti kelius, skirtus privažiuoti prie šilumos perdavimo tinklų;
- 2 metrų atstumu į abi puses nuo tinklo kanalo (vamzdyno, drenažo) išorinių ribų sodinti ir auginti želdinius (išskyrus žolinius augalus). Likusioje šilumos perdavimo tinklų apsaugos zonoje sodinant ir (ar) auginant želdinius, šiems darbams vykdyti turi būti gautas šilumos perdavimo tinklų savininko ar valdytojo pritarimas šio straipsnio 2 dalyje nurodyta tvarka.
- Šilumos perdavimo tinklų apsaugos zonose, Statybos įstatyme, Teritorijų planavimo įstatyme ar energetikos ministro nustatyta tvarka negavus šių šilumos perdavimo tinklų savininko ar valdytojo pritarimo (derinimo) projektui ar numatomi veiklai, draudžiama:
 - statyti, rekonstruoti, griauti statinius ir įrengti, išardyti įrenginius;
 - keisti žemės paviršiaus altitudes (kasti gruntą arba užpilti papildomą grunto sluoksnį);
 - dirbti smūginiais ir (ar) vibraciją sukeliančiais mechanizmais, vykdyti grunto sprogdinimo darbus;
 - vykdyti žemės darbus ar požeminius darbus didesniame kaip 0,3 metro gylyje;
 - statyti ir (ar) įrengti sporto, žaidimų aikšteles, stadionus, turgavietes, lauko teatrus, pramogų zonas ir kitus viešam susibūrimui skirtus inžinerinius statinius ir įrenginius, degalines, pavojingų medžiagų talpyklas, saugyklas ir sąvartynus, motorinių transporto priemonių ir (ar) mechanizmų sustojimo vietas, stovėjimo ir saugojimo aikšteles;
 - sandėliuoti bet kokias medžiagas, išskyrus medžiagas, skirtas šilumos perdavimo tinklų ir jų technologinių priklausinių statybos ir remonto darbams;
 - vykdyti tiesioginius žemės gelmių geologinius tyrimus ir kitus darbus, susijusius su gręžinių įrengimu ir grunto (išskyrus dirvą) bandinių ėmimu;
 - tiesti kitus inžinerinius tinklus.

Šilumos perdavimo tinklų savininkas ar valdytojas nepritaria projektui ar numatomai veiklai, jeigu šio straipsnio 2 dalyje nurodyti darbai pažeis šilumos perdavimo tinklų techninės saugos reikalavimus ir (ar) kels pavojų aplinkai, žmonių turtui, jų gyvybei ar sveikatai.

Rengiant Planą buvo atlikta žemės sklypų, kurie patenka į šilumos tinklų ir susijusios infrastruktūros objektų apsaugos zonas, duomenų analizė.

Bendras žemės sklypų, kurie patenka į šilumos tinklų ir susijusios infrastruktūros objektų apsaugos zonas Utenos miesto Aukštakalnio, Senamiesčio, Ažuolijos, Dauniškio, Smėlio, Krašunos, Vyturių mikrorajonų teritorijose skaičius – 505, valstybės žemės plotų – 133. Iš jų:

- bendras žemės sklypų, kuriems Planu nustatomos šilumos tinklų apsaugos zonos, skaičius – 121 vnt., plotas – 2,47 ha;
- bendras žemės sklypų, kuriems įregistruotos, bet Planu tikslinamos šilumos tinklų apsaugos zonos, skaičius – 348 vnt., plotas – 30,73 ha;
- bendras valstybės žemės plotų, kuriems žemės sklypai nesuformuoti ir kurie patenka į Planu nustatomas šilumos tinklų apsaugos zona, skaičius – 133 vnt., plotas – 21,16 ha;
- naikinamų apsaugos zonų nėra.

Konkretizuoti duomenys apie kiekvieną žemės sklypą ir žemės plotą, kuriame žemės sklypai nesuformuoti ir kuriems reikia nustatyti, patikslinti šilumos tinklų apsaugos zonas, pateikti 1 ir 2 lentelėse.

Atkreipiame dėmesį, kad atliekant konkretaus turto (žemės sklypo(-ų)) kadastrinius matavimus, jeigu jų metu nustatomos ar tikslinamos sklypo (-ų) ribos, Planu nustatytų šilumos tinklų ir susijusios infrastruktūros apsaugos zonų plotai, patenkantys į tokio sklypo ribas, turi būti perskaičiuoti. Vadovaujantis Turto kadastro nuostatų 12 punktu, nekilnojamųjų daiktų kadastro duomenis nustato ar tikslina Lietuvos Respublikos nekilnojamojo turto kadastro įstatyme nurodyti asmenys.

Plano viešinimas ir tvirtinimas, specialiųjų žemės naudojimo sąlygų taikymo pradžia ir kompensavimo tvarka

Vadovaujantis Tvaroko aprašo III skirsnio nuostatomis, Plano iniciatorius kreipiasi į Lietuvos Respublikos energetikos ministeriją (toliau – Energetikos ministerija), pateikdamas prašymą organizuoti parengto Plano patvirtinimą (toliau – prašymas). Parengtas Planas, gavus Plano iniciatoriaus prašymą ir priėmus sprendimą teikti Planą tvirtinti, teikiamas tvirtinti energetikos ministru. Sprendimą teikti Planą tvirtinti priima ir Planą energetikos ministru teikia tvirtinti Energetikos ministerijos struktūrinis padalinys.

Energetikos ministerijos struktūrinis padalinys ne vėliau kaip kitą darbo dieną po pranešimo išsiuntimo Plano iniciatoriui paskelbia informaciją apie parengtą ir pateiktą tvirtinti Planą Energetikos ministerijos interneto svetainėje.

Likus ne mažiau kaip 20 darbo dienų iki Energetikos ministro įsakymo dėl Plano patvirtinimo pasirašymo dienos, Plano iniciatorius informuoja apie parengtą ir tvirtinti pateiktą Planą, nurodant kur galima su juo susipažinti. Informacija turi būti paskelbta Utenos rajono savivaldybės internetinėje svetainėje. Energetikos ministerijos struktūrinis padalinys informaciją paskelbia Energetikos ministerijos interneto svetainėje.

Likus ne mažiau kaip 10 darbo dienų iki energetikos ministro įsakymo dėl Plano patvirtinimo pasirašymo dienos, šio įsakymo projektas ar nuoroda, kur galima susipažinti su šiuo projektu, paskelbiamas nacionaliniame („Respublika“) ir vietiniuose laikraščiuose („Utenos diena“ ir „Utenos žinios“), Utenos rajono savivaldybės interneto svetainėje ir Energetikos ministerijos interneto svetainėje.

Vadovaujantis SŽNS įstatymo II skyriaus II skirsnio nuostatomis, Plano iniciatorius per 15 darbo dienų nuo Plano patvirtinimo dienos raštu (siunčiant paštu) praneša žemės sklypo, kuriame numatoma taikyti specialiąsias žemės naudojimo sąlygas, savininkui, valstybinės ar savivaldybės

žemės patikėtiniui, taip pat fiziniam ar juridiniam asmeniui arba kitai organizacijai ar jų padaliniams, naudojantiems žemę pagal Nekilnojamojo turto registre įregistruotą sutartį, ir (ar) šioje nustatytoje teritorijoje esančių Nekilnojamojo turto registre įregistruotų nekilnojamųjų daiktų savininkams ar patikėtiniams jų deklaruotos gyvenamosios vietos ar buveinės adresu, nurodydamas konkrečias nustatytas šiame įstatyme nurodytas teritorijas ir jose taikytinas specialiąsias žemės naudojimo sąlygas (arba pateikia nuorodą, kur su jomis galima susipažinti) ir sprendimą, kuriuo buvo patvirtintas teritorijų planavimo dokumentas arba sprendimą, kuriuo buvo patvirtintas atitinkamos teritorijos planas. Tuo pačiu raštu informuojama apie teisę kreiptis į konkretų subjektą (nurodant jo pavadinimą, juridinio asmens arba kitos organizacijos ar jų padalinių kodą, buveinę, kontaktinius duomenis arba fizinio asmens vardą, pavardę, deklaruotą gyvenamąją vietą, kontaktinius duomenis) dėl SŽNS įstatymo 13 straipsnio 1 dalyje nurodytos kompensacijos sumokėjimo.

Prašymą įrašyti Plane nustatytas šilumos tinklų ir susijusios infrastruktūros objektų apsaugos zonas į Nekilnojamojo turto kadastrą ir Nekilnojamojo turto registrą kartu su Nekilnojamojo turto kadastro nuostatuose nurodytais dokumentais arba prašymą įregistruoti į Nekilnojamojo turto registrą Plano iniciatorius pateikia SŽNS įstatymo 9 straipsnyje, 141 straipsnio 3 ir 13 dalyse nurodyta tvarka.

Specialiosios žemės naudojimo sąlygos Nekilnojamojo turto registre įregistruotam žemės sklypui (jo daliai) taikomos nuo žymos apie nustatytas šiame įstatyme nurodytas teritorijas žemės sklypo registro įrašė padarymo dienos.

Kompensaciją išmoka asmuo, suinteresuotas ūkinės veiklos vykdymu – UAB „Utenos šilumos tinklai“.

Kompensacija nemokama kai ūkinei ir (ar) kitokiai veiklai, dėl kurios turėjo būti nustatytos SŽNS įstatyme nurodytos teritorijos, statybą leidžiantys dokumentai buvo išduoti, projektai, kuriems įstatymų nustatytais atvejais šie dokumentai neišduodami, buvo suderinti ir (ar) ši veikla buvo pradėta vykdyti iki 1992 m. gegužės 11 d. ir SŽNS įstatymo 13 straipsnio 5 dalyje nurodytais atvejais.

1 lentelė. Sklypų, kurie patenka į Utenos miesto Aukštakalnio, Senamiesčio, Ažuolijos, Dauniškio, Smėlio, Krašunos, Vyturių mikrorajonų šilumos perdavimo tinklų apsaugos zonas, sąrašas

Eil. Nr.	Žemės sklypo unikalus numeris	Žemės sklypo kadastrinis numeris	Žemės sklypo plotas, m ²	Žemės sklypo matavimų tipas	Žemės sklypo paskirtis	Žemės sklypo naudojimo būdas / pobūdis	Įrašyta specialioji žemės naudojimo sąlyga (plotas)	Planuojamos apsaugos zonos	
								Pavadinimas	Plotas, m ²
1	827000120015	827000120015	1815	Kadastriniai matavimai (kitos matavimų sistemos)	Kita	Gyvenamosios teritorijos / Mažaaukščių gyvenamųjų namų statybos	Šilumos perdavimo tinklų apsaugos zonos (III skyrius, dvyliktasis skirsnis) (0.0000 ha)	Šilumos perdavimo tinklų apsaugos zonos (III skyrius, dvyliktasis skirsnis)	299,42
2	827000040144	827000040144	800	Kadastriniai matavimai (kitos matavimų sistemos)	Kita	Komercinės paskirties objektų teritorijos	-	Šilumos perdavimo tinklų apsaugos zonos (III skyrius, dvyliktasis skirsnis)	139,45
3	440026450371	827070010045	17940	Kadastriniai matavimai (LKS-94)	Kita	Susisiekimo ir inžinerinių tinklų koridorių teritorijos	Šilumos perdavimo tinklų apsaugos zonos (III skyrius, dvyliktasis skirsnis) (0.1372 ha)	Šilumos perdavimo tinklų apsaugos zonos (III skyrius, dvyliktasis skirsnis)	1270,15
4	827000070002	827000070002	650	Kadastriniai matavimai (LKS-94)	Kita	Gyvenamosios teritorijos / Mažaaukščių gyvenamųjų namų statybos	-	Šilumos perdavimo tinklų apsaugos zonos (III skyrius, dvyliktasis skirsnis)	408,22
5	827000150056	827000150056	1079	Kadastriniai matavimai (LKS-94)	Kita	Gyvenamosios teritorijos / Mažaaukščių gyvenamųjų namų statybos	Šilumos perdavimo tinklų apsaugos zonos (III skyrius, dvyliktasis skirsnis) (0.0000 ha)	Šilumos perdavimo tinklų apsaugos zonos (III skyrius, dvyliktasis skirsnis)	353,31
6	827000050037	827000050037	356	Kadastriniai matavimai (LKS-94)	Kita	Komercinės paskirties objektų teritorijos	Šilumos perdavimo tinklų apsaugos zonos (III skyrius, dvyliktasis skirsnis) (0.0000 ha)	Šilumos perdavimo tinklų apsaugos zonos (III skyrius, dvyliktasis skirsnis)	74,00
7	827000060059	827000060059	163	Kadastriniai matavimai (kitos matavimų sistemos)	Kita	Susisiekimo ir inžinerinių komunikacijų aptarnavimo objektų teritorijos	Šilumos perdavimo tinklų apsaugos zonos (III skyrius, dvyliktasis skirsnis) (0.0000 ha)	Šilumos perdavimo tinklų apsaugos zonos (III skyrius, dvyliktasis skirsnis)	42,77
8	827000160229	827000160229	728	Kadastriniai matavimai (LKS-94)	Kita	Visuomeninės paskirties teritorijos	Šilumos perdavimo tinklų apsaugos zonos (III skyrius, dvyliktasis skirsnis) (0.0113 ha)	Šilumos perdavimo tinklų apsaugos zonos (III skyrius, dvyliktasis skirsnis)	163,74
9	827000060118	827000060118	31212	Kadastriniai matavimai (LKS-94)	Kita	Visuomeninės paskirties teritorijos	Šilumos perdavimo tinklų apsaugos zonos (III skyrius, dvyliktasis skirsnis) (0.1114 ha)	Šilumos perdavimo tinklų apsaugos zonos (III skyrius, dvyliktasis skirsnis)	501,41
10	827000050021	827000050021	1402	Kadastriniai matavimai (kitos matavimų sistemos)	Kita	Gyvenamosios teritorijos / Mažaaukščių gyvenamųjų namų statybos	-	Šilumos perdavimo tinklų apsaugos zonos (III skyrius, dvyliktasis skirsnis)	6,41
11	440018421453	827000010026	308	Kadastriniai matavimai (LKS-94)	Kita	Gyvenamosios teritorijos / Mažaaukščių gyvenamųjų namų statybos	Šilumos perdavimo tinklų apsaugos zonos (III skyrius, dvyliktasis skirsnis) (0.0072 ha)	Šilumos perdavimo tinklų apsaugos zonos (III skyrius, dvyliktasis skirsnis)	110,84
12	827000040037	827000040037	757	Kadastriniai matavimai (kitos matavimų sistemos)	Kita	Gyvenamosios teritorijos / Mažaaukščių gyvenamųjų namų statybos	-	Šilumos perdavimo tinklų apsaugos zonos (III skyrius, dvyliktasis skirsnis)	337,17
13	440019795252	827000080100	119810	Kadastriniai matavimai (LKS-94)	Kita	Bendro naudojimo (miestų, miestelių ir kaimų ar savyvaldybių bendro naudojimo) teritorijos; Komercinės paskirties objektų teritorijos	Šilumos perdavimo tinklų apsaugos zonos (III skyrius, dvyliktasis skirsnis) (0.1853 ha)	Šilumos perdavimo tinklų apsaugos zonos (III skyrius, dvyliktasis skirsnis)	1694,86
14	827000060111	827000060111	2999	Kadastriniai matavimai (LKS-94)	Kita	Gyvenamosios teritorijos / Mažaaukščių gyvenamųjų namų statybos	Šilumos perdavimo tinklų apsaugos zonos (III skyrius, dvyliktasis skirsnis) (0.0625 ha)	Šilumos perdavimo tinklų apsaugos zonos (III skyrius, dvyliktasis skirsnis)	662,88
15	827000060063	827000060063	912	Kadastriniai matavimai (kitos matavimų sistemos)	Kita	Gyvenamosios teritorijos / Mažaaukščių gyvenamųjų namų statybos	Šilumos perdavimo tinklų apsaugos zonos (III skyrius, dvyliktasis skirsnis) (0.0158 ha)	Šilumos perdavimo tinklų apsaugos zonos (III skyrius, dvyliktasis skirsnis)	178,36
16	827000020041	827000020041	1168	Kadastriniai matavimai (LKS-94)	Kita	Vienbučių ir dvibučių gyvenamųjų pastatų teritorijos	-	Šilumos perdavimo tinklų apsaugos zonos (III skyrius, dvyliktasis skirsnis)	325,43
17	440055479237	827000050101	575	Kadastriniai matavimai (LKS-94)	Kita	Vienbučių ir dvibučių gyvenamųjų pastatų teritorijos	Šilumos perdavimo tinklų apsaugos zonos (III skyrius, dvyliktasis skirsnis) (40.0000 ha)	Šilumos perdavimo tinklų apsaugos zonos (III skyrius, dvyliktasis skirsnis)	82,16
18	827000130062	827000130062	2394	Kadastriniai matavimai (LKS-94)	Kita	Komercinės paskirties objektų teritorijos	Šilumos perdavimo tinklų apsaugos zonos (III skyrius, dvyliktasis skirsnis) (0.0348 ha)	Šilumos perdavimo tinklų apsaugos zonos (III skyrius, dvyliktasis skirsnis)	407,54
19	440022226714	827070010019	14667	Kadastriniai matavimai (LKS-94)	Kita	Susisiekimo ir inžinerinių tinklų koridorių teritorijos	Šilumos perdavimo tinklų apsaugos zonos (III skyrius, dvyliktasis skirsnis) (0.0246 ha)	Šilumos perdavimo tinklų apsaugos zonos (III skyrius, dvyliktasis skirsnis)	220,42
20	827000070124	827000070124	593	Kadastriniai matavimai (LKS-94)	Kita	Gyvenamosios teritorijos / Mažaaukščių gyvenamųjų namų statybos	-	Šilumos perdavimo tinklų apsaugos zonos (III skyrius, dvyliktasis skirsnis)	14,94
21	440050367756	827000030357	43640	Kadastriniai matavimai (LKS-94)	Kita	Atskirųjų želdynų teritorijos	Šilumos perdavimo tinklų apsaugos zonos (III skyrius, dvyliktasis skirsnis) (0.1111 ha)	Šilumos perdavimo tinklų apsaugos zonos (III skyrius, dvyliktasis skirsnis)	1085,41
22	827000150138	827000150138	1632	Kadastriniai matavimai (LKS-94)	Kita	Vienbučių ir dvibučių gyvenamųjų pastatų teritorijos	Šilumos perdavimo tinklų apsaugos zonos (III skyrius, dvyliktasis skirsnis) (0.0402 ha)	Šilumos perdavimo tinklų apsaugos zonos (III skyrius, dvyliktasis skirsnis)	367,47
23	827000110058	827000110058	1026	Kadastriniai matavimai (LKS-94)	Kita	Gyvenamosios teritorijos / Mažaaukščių gyvenamųjų namų statybos	Šilumos perdavimo tinklų apsaugos zonos (III skyrius, dvyliktasis skirsnis) (0.0000 ha)	Šilumos perdavimo tinklų apsaugos zonos (III skyrius, dvyliktasis skirsnis)	352,43
24	827000040231	827000040231	826	Kadastriniai matavimai (LKS-94)	Kita	Gyvenamosios teritorijos / Mažaaukščių gyvenamųjų namų statybos	-	Šilumos perdavimo tinklų apsaugos zonos (III skyrius, dvyliktasis skirsnis)	278,13
25	440005845983	827000120056	1204	Kadastriniai matavimai (LKS-94)	Kita	Gyvenamosios teritorijos / Mažaaukščių gyvenamųjų namų statybos	Šilumos perdavimo tinklų apsaugos zonos (III skyrius, dvyliktasis skirsnis) (0.0306 ha)	Šilumos perdavimo tinklų apsaugos zonos (III skyrius, dvyliktasis skirsnis)	377,37
26	824000030194	824000030194	100	Kadastriniai matavimai (LKS-94)	Kita	Komercinės paskirties objektų teritorijos	Šilumos perdavimo tinklų apsaugos zonos (III skyrius, dvyliktasis skirsnis) (0.0100 ha)	Šilumos perdavimo tinklų apsaugos zonos (III skyrius, dvyliktasis skirsnis)	99,73

27	440009400631	827000130082	1081	Kadastriniai matavimai (LKS-94)	Kita	Susisiekimo ir inžinerinių komunikacijų aptarnavimo objektų teritorijos	Šilumos perdavimo tinklų apsaugos zonos (III skyrius, dvilyktasis skirsnis) (0.0028 ha)	Šilumos perdavimo tinklų apsaugos zonos (III skyrius, dvilyktasis skirsnis)	51,46
28	440003648040	827000110107	1037	Kadastriniai matavimai (LKS-94)	Kita	Gyvenamosios teritorijos / Mažaaukščių gyvenamųjų namų statybos	Šilumos perdavimo tinklų apsaugos zonos (III skyrius, dvilyktasis skirsnis) (0.0268 ha)	Šilumos perdavimo tinklų apsaugos zonos (III skyrius, dvilyktasis skirsnis)	419,94
29	827000040125	827000040125	392	Kadastriniai matavimai (LKS-94)	Kita	Vienbučių ir dvibučių gyvenamųjų pastatų teritorijos	Šilumos perdavimo tinklų apsaugos zonos (III skyrius, dvilyktasis skirsnis) (73.0000 ha)	Šilumos perdavimo tinklų apsaugos zonos (III skyrius, dvilyktasis skirsnis)	108,88
30	827000060021	827000060021	4130	Kadastriniai matavimai (LKS-94)	Kita	Komercinės paskirties objektų teritorijos	Šilumos perdavimo tinklų apsaugos zonos (III skyrius, dvilyktasis skirsnis) (0.0222 ha)	Šilumos perdavimo tinklų apsaugos zonos (III skyrius, dvilyktasis skirsnis)	393,19
31	44002632312	824070010007	238804	Kadastriniai matavimai (LKS-94)	Kita	Susisiekimo ir inžinerinių tinklų koridorių teritorijos	Šilumos perdavimo tinklų apsaugos zonos (III skyrius, dvilyktasis skirsnis) (0.0350 ha)	Šilumos perdavimo tinklų apsaugos zonos (III skyrius, dvilyktasis skirsnis)	609,32
32	440015980260	827000050090	93915	Kadastriniai matavimai (LKS-94)	Kita	Bendro naudojimo (miestų, miestelių ir kaimų ar savivaldybių bendro naudojimo) teritorijos	Šilumos perdavimo tinklų apsaugos zonos (III skyrius, dvilyktasis skirsnis) (0.1040 ha)	Šilumos perdavimo tinklų apsaugos zonos (III skyrius, dvilyktasis skirsnis)	1486,39
33	827000060051	827000060051	1122	Kadastriniai matavimai (LKS-94)	Kita	Gyvenamosios teritorijos / Mažaaukščių gyvenamųjų namų statybos	Šilumos perdavimo tinklų apsaugos zonos (III skyrius, dvilyktasis skirsnis) (0.0000 ha)	Šilumos perdavimo tinklų apsaugos zonos (III skyrius, dvilyktasis skirsnis)	44,88
34	827000050071	827000050071	1613	Kadastriniai matavimai (LKS-94)	Kita	Visuomeninės paskirties teritorijos	Šilumos perdavimo tinklų apsaugos zonos (III skyrius, dvilyktasis skirsnis) (0.0333 ha)	Šilumos perdavimo tinklų apsaugos zonos (III skyrius, dvilyktasis skirsnis)	419,28
35	440021697478	827070010018	37287	Kadastriniai matavimai (LKS-94)	Kita	Susisiekimo ir inžinerinių tinklų koridorių teritorijos	Šilumos perdavimo tinklų apsaugos zonos (III skyrius, dvilyktasis skirsnis) (0.7214 ha)	Šilumos perdavimo tinklų apsaugos zonos (III skyrius, dvilyktasis skirsnis)	6532,70
36	440014820038	827000070168	575	Kadastriniai matavimai (LKS-94)	Kita	Gyvenamosios teritorijos / Mažaaukščių gyvenamųjų namų statybos	Šilumos perdavimo tinklų apsaugos zonos (III skyrius, dvilyktasis skirsnis) (0.0190 ha)	Šilumos perdavimo tinklų apsaugos zonos (III skyrius, dvilyktasis skirsnis)	257,90
37	440055479326	827000050100	646	Kadastriniai matavimai (LKS-94)	Kita	Vienbučių ir dvibučių gyvenamųjų pastatų teritorijos	Šilumos perdavimo tinklų apsaugos zonos (III skyrius, dvilyktasis skirsnis) (61.0000 ha)	Šilumos perdavimo tinklų apsaugos zonos (III skyrius, dvilyktasis skirsnis)	205,46
38	827000130066	827000130066	1388	Kadastriniai matavimai (LKS-94)	Kita	Gyvenamosios teritorijos / Mažaaukščių gyvenamųjų namų statybos	-	Šilumos perdavimo tinklų apsaugos zonos (III skyrius, dvilyktasis skirsnis)	231,32
39	827000130017	827000130017	324	Kadastriniai matavimai (kitos matavimų sistemos)	Kita	Gyvenamosios teritorijos / Mažaaukščių gyvenamųjų namų statybos	Šilumos perdavimo tinklų apsaugos zonos (III skyrius, dvilyktasis skirsnis) (0.0000 ha)	Šilumos perdavimo tinklų apsaugos zonos (III skyrius, dvilyktasis skirsnis)	76,71
40	440057782939	827000050103	1936	Kadastriniai matavimai (LKS-94)	Kita	Atskirųjų želdynų teritorijos	Šilumos perdavimo tinklų apsaugos zonos (III skyrius, dvilyktasis skirsnis) (370.0000 ha)	Šilumos perdavimo tinklų apsaugos zonos (III skyrius, dvilyktasis skirsnis)	309,01
41	827000110012	827000110012	845	Kadastriniai matavimai (LKS-94)	Kita	Gyvenamosios teritorijos / Mažaaukščių gyvenamųjų namų statybos	-	Šilumos perdavimo tinklų apsaugos zonos (III skyrius, dvilyktasis skirsnis)	1,03
42	440001847278	827000110105	1614	Kadastriniai matavimai (LKS-94)	Kita	Visuomeninės paskirties teritorijos	Šilumos perdavimo tinklų apsaugos zonos (III skyrius, dvilyktasis skirsnis) (0.0182 ha)	Šilumos perdavimo tinklų apsaugos zonos (III skyrius, dvilyktasis skirsnis)	265,86
43	440009575631	827000060159	604	Kadastriniai matavimai (LKS-94)	Kita	Komercinės paskirties objektų teritorijos	Šilumos perdavimo tinklų apsaugos zonos (III skyrius, dvilyktasis skirsnis) (316.0000 ha)	Šilumos perdavimo tinklų apsaugos zonos (III skyrius, dvilyktasis skirsnis)	327,31
44	827000060075	827000060075	4475	Kadastriniai matavimai (LKS-94)	Kita	-	Šilumos perdavimo tinklų apsaugos zonos (III skyrius, dvilyktasis skirsnis) (0.1310 ha)	Šilumos perdavimo tinklų apsaugos zonos (III skyrius, dvilyktasis skirsnis)	1382,18
45	827000130034	827000130034	516	Kadastriniai matavimai (kitos matavimų sistemos)	Kita	Gyvenamosios teritorijos / Mažaaukščių gyvenamųjų namų statybos	Šilumos perdavimo tinklų apsaugos zonos (III skyrius, dvilyktasis skirsnis) (0.0208 ha)	Šilumos perdavimo tinklų apsaugos zonos (III skyrius, dvilyktasis skirsnis)	305,67
46	827000070118	827000070118	875	Kadastriniai matavimai (LKS-94)	Kita	Gyvenamosios teritorijos / Mažaaukščių gyvenamųjų namų statybos	-	Šilumos perdavimo tinklų apsaugos zonos (III skyrius, dvilyktasis skirsnis)	71,48
47	827000150316	827000150316	1022	Kadastriniai matavimai (LKS-94)	Kita	Gyvenamosios teritorijos / Mažaaukščių gyvenamųjų namų statybos	Šilumos perdavimo tinklų apsaugos zonos (III skyrius, dvilyktasis skirsnis) (0.0342 ha)	Šilumos perdavimo tinklų apsaugos zonos (III skyrius, dvilyktasis skirsnis)	401,79
48	827000130050	827000130050	3694	Kadastriniai matavimai (LKS-94)	Kita	Komercinės paskirties objektų teritorijos	Šilumos perdavimo tinklų apsaugos zonos (III skyrius, dvilyktasis skirsnis) (0.0045 ha)	Šilumos perdavimo tinklų apsaugos zonos (III skyrius, dvilyktasis skirsnis)	935,83
49	827000040024	827000040024	2009	Kadastriniai matavimai (kitos matavimų sistemos)	Kita	Gyvenamosios teritorijos / Mažaaukščių gyvenamųjų namų statybos	Šilumos perdavimo tinklų apsaugos zonos (III skyrius, dvilyktasis skirsnis) (0.0000 ha)	Šilumos perdavimo tinklų apsaugos zonos (III skyrius, dvilyktasis skirsnis)	123,60
50	824000030045	827000010019	315	Kadastriniai matavimai (LKS-94)	Kita	Gyvenamosios teritorijos / Mažaaukščių gyvenamųjų namų statybos	Šilumos perdavimo tinklų apsaugos zonos (III skyrius, dvilyktasis skirsnis) (0.0000 ha)	Šilumos perdavimo tinklų apsaugos zonos (III skyrius, dvilyktasis skirsnis)	129,88
51	440002767180	827000030048	30	Kadastriniai matavimai (LKS-94)	Kita	Komercinės paskirties objektų teritorijos	Šilumos perdavimo tinklų apsaugos zonos (III skyrius, dvilyktasis skirsnis) (0.0030 ha)	Šilumos perdavimo tinklų apsaugos zonos (III skyrius, dvilyktasis skirsnis)	14,88
52	827000040064	827000040064	568	Kadastriniai matavimai (kitos matavimų sistemos)	Kita	Gyvenamosios teritorijos / Mažaaukščių gyvenamųjų namų statybos	Šilumos perdavimo tinklų apsaugos zonos (III skyrius, dvilyktasis skirsnis) (0.0000 ha)	Šilumos perdavimo tinklų apsaugos zonos (III skyrius, dvilyktasis skirsnis)	280,20
53	827000040025	827000040025	372	Kadastriniai matavimai (kitos matavimų sistemos)	Kita	Gyvenamosios teritorijos / Mažaaukščių gyvenamųjų namų statybos	-	Šilumos perdavimo tinklų apsaugos zonos (III skyrius, dvilyktasis skirsnis)	237,95
54	827000050076	827000050076	3480	Kadastriniai matavimai (LKS-94)	Kita	-	Šilumos perdavimo tinklų apsaugos zonos (III skyrius, dvilyktasis skirsnis) (0.0308 ha)	Šilumos perdavimo tinklų apsaugos zonos (III skyrius, dvilyktasis skirsnis)	321,29
55	440020300950	827000150490	2738	Kadastriniai matavimai (LKS-94)	Kita	Visuomeninės paskirties teritorijos	Šilumos perdavimo tinklų apsaugos zonos (III skyrius, dvilyktasis skirsnis) (0.0543 ha)	Šilumos perdavimo tinklų apsaugos zonos (III skyrius, dvilyktasis skirsnis)	596,94
56	440016073280	827000050091	12978	Kadastriniai matavimai (LKS-94)	Kita	Bendro naudojimo (miestų, miestelių ir kaimų ar savivaldybių bendro naudojimo) teritorijos	Šilumos perdavimo tinklų apsaugos zonos (III skyrius, dvilyktasis skirsnis) (0.0250 ha)	Šilumos perdavimo tinklų apsaugos zonos (III skyrius, dvilyktasis skirsnis)	243,92
57	440021697456	827070010017	35160	Kadastriniai matavimai (LKS-94)	Kita	Susisiekimo ir inžinerinių tinklų koridorių teritorijos	Šilumos perdavimo tinklų apsaugos zonos (III skyrius, dvilyktasis skirsnis) (4468.0000 ha)	Šilumos perdavimo tinklų apsaugos zonos (III skyrius, dvilyktasis skirsnis)	7619,34

58	440023126024	827000110142	11105	Kadastriniai matavimai (LKS-94)	Kita	Atskirųjų želdynų teritorijos	Šilumos perdavimo tinklų apsaugos zonos (III skyrius, dvilyktasis skirsnis) (0.0950 ha)	Šilumos perdavimo tinklų apsaugos zonos (III skyrius, dvilyktasis skirsnis)	638,88
59	827000100055	827000100055	1484	Kadastriniai matavimai (LKS-94)	Kita	Susisiekimo ir inžinerinių komunikacijų aptarnavimo objektų teritorijos	Šilumos perdavimo tinklų apsaugos zonos (III skyrius, dvilyktasis skirsnis) (0.0030 ha)	Šilumos perdavimo tinklų apsaugos zonos (III skyrius, dvilyktasis skirsnis)	39,85
60	827000110087	827000110087	1323	Kadastriniai matavimai (LKS-94)	Kita	Gyvenamosios teritorijos / Mažaaukščių gyvenamųjų namų statybos	Šilumos perdavimo tinklų apsaugos zonos (III skyrius, dvilyktasis skirsnis) (0.0306 ha)	Šilumos perdavimo tinklų apsaugos zonos (III skyrius, dvilyktasis skirsnis)	287,34
61	827000160079	827000160079	171	Kadastriniai matavimai (LKS-94)	Kita	Gyvenamosios teritorijos / Mažaaukščių gyvenamųjų namų statybos	-	Šilumos perdavimo tinklų apsaugos zonos (III skyrius, dvilyktasis skirsnis)	49,92
62	440053174975	827000120127	42896	Kadastriniai matavimai (LKS-94)	Kita	Visuomeninės paskirties teritorijos	Šilumos perdavimo tinklų apsaugos zonos (III skyrius, dvilyktasis skirsnis) (5851.0000 ha)	Šilumos perdavimo tinklų apsaugos zonos (III skyrius, dvilyktasis skirsnis)	5393,35
63	827000050027	827000050027	861	Kadastriniai matavimai (LKS-94)	Kita	Komercinės paskirties objektų teritorijos	Šilumos perdavimo tinklų apsaugos zonos (III skyrius, dvilyktasis skirsnis) (0.0000 ha)	Šilumos perdavimo tinklų apsaugos zonos (III skyrius, dvilyktasis skirsnis)	56,21
64	827000050068	827000050068	496	Kadastriniai matavimai (LKS-94)	Kita	Komercinės paskirties objektų teritorijos	Šilumos perdavimo tinklų apsaugos zonos (III skyrius, dvilyktasis skirsnis) (0.0051 ha)	Šilumos perdavimo tinklų apsaugos zonos (III skyrius, dvilyktasis skirsnis)	49,73
65	827000050020	827000050020	554	Kadastriniai matavimai (LKS-94)	Kita	Gyvenamosios teritorijos / Mažaaukščių gyvenamųjų namų statybos	Šilumos perdavimo tinklų apsaugos zonos (III skyrius, dvilyktasis skirsnis) (0.0000 ha)	Šilumos perdavimo tinklų apsaugos zonos (III skyrius, dvilyktasis skirsnis)	62,78
66	827000050018	827000050018	1636	Kadastriniai matavimai (LKS-94)	Kita	Gyvenamosios teritorijos / Mažaaukščių gyvenamųjų namų statybos	Šilumos perdavimo tinklų apsaugos zonos (III skyrius, dvilyktasis skirsnis) (0.0230 ha)	Šilumos perdavimo tinklų apsaugos zonos (III skyrius, dvilyktasis skirsnis)	182,74
67	827000010030	827000010030	1230	Kadastriniai matavimai (kitos matavimų sistemos)	Kita	-	Šilumos perdavimo tinklų apsaugos zonos (III skyrius, dvilyktasis skirsnis) (0.0000 ha)	Šilumos perdavimo tinklų apsaugos zonos (III skyrius, dvilyktasis skirsnis)	94,45
68	440024072266	827000040282	69	Kadastriniai matavimai (LKS-94)	Kita	Susisiekimo ir inžinerinių komunikacijų aptarnavimo objektų teritorijos	Šilumos perdavimo tinklų apsaugos zonos (III skyrius, dvilyktasis skirsnis) (0.0006 ha)	Šilumos perdavimo tinklų apsaugos zonos (III skyrius, dvilyktasis skirsnis)	46,01
69	827000050038	827000050038	2692	Kadastriniai matavimai (LKS-94)	Kita	-	Šilumos perdavimo tinklų apsaugos zonos (III skyrius, dvilyktasis skirsnis) (902.0000 ha)	Šilumos perdavimo tinklų apsaugos zonos (III skyrius, dvilyktasis skirsnis)	959,43
70	827000040146	827000040146	8521	Kadastriniai matavimai (LKS-94)	Kita	Visuomeninės paskirties teritorijos	Šilumos perdavimo tinklų apsaugos zonos (III skyrius, dvilyktasis skirsnis) (0.4702 ha)	Šilumos perdavimo tinklų apsaugos zonos (III skyrius, dvilyktasis skirsnis)	832,23
71	824000030023	827000010014	770	Kadastriniai matavimai (kitos matavimų sistemos)	Kita	Gyvenamosios teritorijos / Mažaaukščių gyvenamųjų namų statybos	Šilumos perdavimo tinklų apsaugos zonos (III skyrius, dvilyktasis skirsnis) (0.0000 ha)	Šilumos perdavimo tinklų apsaugos zonos (III skyrius, dvilyktasis skirsnis)	353,90
72	440040329539	827070010083	6337	Kadastriniai matavimai (LKS-94)	Kita	Susisiekimo ir inžinerinių tinklų koridorių teritorijos	-	Šilumos perdavimo tinklų apsaugos zonos (III skyrius, dvilyktasis skirsnis)	114,60
73	440052483422	827000050099	1292	Kadastriniai matavimai (LKS-94)	Kita	Vienbučių ir dvibučių gyvenamųjų pastatų teritorijos	-	Šilumos perdavimo tinklų apsaugos zonos (III skyrius, dvilyktasis skirsnis)	71,81
74	827000040068	827000040068	888	Kadastriniai matavimai (LKS-94)	Kita	Vienbučių ir dvibučių gyvenamųjų pastatų teritorijos	-	Šilumos perdavimo tinklų apsaugos zonos (III skyrius, dvilyktasis skirsnis)	234,01
75	440054384646	827000060098	900	Kadastriniai matavimai (LKS-94)	Kita	Susisiekimo ir inžinerinių tinklų koridorių teritorijos	Šilumos perdavimo tinklų apsaugos zonos (III skyrius, dvilyktasis skirsnis) (330.0000 ha)	Šilumos perdavimo tinklų apsaugos zonos (III skyrius, dvilyktasis skirsnis)	174,32
76	440054387356	827000130099	800	Kadastriniai matavimai (LKS-94)	Kita	Susisiekimo ir inžinerinių tinklų koridorių teritorijos	Šilumos perdavimo tinklų apsaugos zonos (III skyrius, dvilyktasis skirsnis) (6.0000 ha)	Šilumos perdavimo tinklų apsaugos zonos (III skyrius, dvilyktasis skirsnis)	2,11
77	827000070109	827000070109	630	Kadastriniai matavimai (LKS-94)	Kita	Gyvenamosios teritorijos / Mažaaukščių gyvenamųjų namų statybos	Šilumos perdavimo tinklų apsaugos zonos (III skyrius, dvilyktasis skirsnis) (0.0000 ha)	Šilumos perdavimo tinklų apsaugos zonos (III skyrius, dvilyktasis skirsnis)	266,45
78	440015980439	827000030051	103130	Kadastriniai matavimai (LKS-94)	Kita	Bendro naudojimo (miestų, miestelių ir kaimų ar savivaldybių bendro naudojimo) teritorijos	Šilumos perdavimo tinklų apsaugos zonos (III skyrius, dvilyktasis skirsnis) (0.2520 ha)	Šilumos perdavimo tinklų apsaugos zonos (III skyrius, dvilyktasis skirsnis)	1546,33
79	827000070112	827000070112	775	Kadastriniai matavimai (LKS-94)	Kita	Gyvenamosios teritorijos / Mažaaukščių gyvenamųjų namų statybos	-	Šilumos perdavimo tinklų apsaugos zonos (III skyrius, dvilyktasis skirsnis)	28,25
80	827000150216	827000150216	963	Kadastriniai matavimai (LKS-94)	Kita	Gyvenamosios teritorijos / Mažaaukščių gyvenamųjų namų statybos	Šilumos perdavimo tinklų apsaugos zonos (III skyrius, dvilyktasis skirsnis) (0.0354 ha)	Šilumos perdavimo tinklų apsaugos zonos (III skyrius, dvilyktasis skirsnis)	537,79
81	440041653590	827070010087	2927	Kadastriniai matavimai (LKS-94)	Kita	Susisiekimo ir inžinerinių tinklų koridorių teritorijos	Šilumos perdavimo tinklų apsaugos zonos (III skyrius, dvilyktasis skirsnis) (0.0145 ha)	Šilumos perdavimo tinklų apsaugos zonos (III skyrius, dvilyktasis skirsnis)	147,52
82	440053829391	827070010161	12040	Kadastriniai matavimai (LKS-94)	Kita	Susisiekimo ir inžinerinių tinklų koridorių teritorijos	Šilumos perdavimo tinklų apsaugos zonos (III skyrius, dvilyktasis skirsnis) (2203.0000 ha)	Šilumos perdavimo tinklų apsaugos zonos (III skyrius, dvilyktasis skirsnis)	1788,80
83	827000130071	827000130071	2114	Kadastriniai matavimai (LKS-94)	Kita	Komercinės paskirties objektų teritorijos	-	Šilumos perdavimo tinklų apsaugos zonos (III skyrius, dvilyktasis skirsnis)	601,65
84	827000040038	827000040038	697	Kadastriniai matavimai (LKS-94)	Kita	Gyvenamosios teritorijos / Mažaaukščių gyvenamųjų namų statybos	-	Šilumos perdavimo tinklų apsaugos zonos (III skyrius, dvilyktasis skirsnis)	197,25
85	440046115126	827000110153	1526	Kadastriniai matavimai (LKS-94)	Kita	Vienbučių ir dvibučių gyvenamųjų pastatų teritorijos	Šilumos perdavimo tinklų apsaugos zonos (III skyrius, dvilyktasis skirsnis) (0.0288 ha)	Šilumos perdavimo tinklų apsaugos zonos (III skyrius, dvilyktasis skirsnis)	286,91
86	827000070099	827000070099	844	Kadastriniai matavimai (LKS-94)	Kita	Komercinės paskirties objektų teritorijos	-	Šilumos perdavimo tinklų apsaugos zonos (III skyrius, dvilyktasis skirsnis)	164,32
87	827000040073	827000040073	730	Kadastriniai matavimai (LKS-94)	Kita	Gyvenamosios teritorijos / Mažaaukščių gyvenamųjų namų statybos	Šilumos perdavimo tinklų apsaugos zonos (III skyrius, dvilyktasis skirsnis) (0.0000 ha)	Šilumos perdavimo tinklų apsaugos zonos (III skyrius, dvilyktasis skirsnis)	4,50
88	827000150121	827000150121	895	Kadastriniai matavimai (LKS-94)	Kita	Gyvenamosios teritorijos / Mažaaukščių gyvenamųjų namų statybos	-	Šilumos perdavimo tinklų apsaugos zonos (III skyrius, dvilyktasis skirsnis)	134,73

89	827000150313	827000150313	547	Kadastriniai matavimai (LKS-94)	Kita	Gyvenamosios teritorijos / Mažaaukščių gyvenamųjų namų statybos	Šilumos perdavimo tinklų apsaugos zonos (III skyrius, dvilyktasis skirsnis) (0.0281 ha)	Šilumos perdavimo tinklų apsaugos zonos (III skyrius, dvilyktasis skirsnis)	279,97
90	440005059250	827000060150	2668	Kadastriniai matavimai (LKS-94)	Kita	Gyvenamosios teritorijos / Mažaaukščių gyvenamųjų namų statybos	-	Šilumos perdavimo tinklų apsaugos zonos (III skyrius, dvilyktasis skirsnis)	357,64
91	827000150203	827000150203	598	Kadastriniai matavimai (LKS-94)	Kita	Gyvenamosios teritorijos / Mažaaukščių gyvenamųjų namų statybos	-	Šilumos perdavimo tinklų apsaugos zonos (III skyrius, dvilyktasis skirsnis)	320,93
92	827000160184	827000160184	152	Kadastriniai matavimai (LKS-94)	Kita	Komercinės paskirties objektų teritorijos	-	Šilumos perdavimo tinklų apsaugos zonos (III skyrius, dvilyktasis skirsnis)	43,07
93	827000030025	827000030025	169	Kadastriniai matavimai (kitos matavimų sistemos)	Kita	Susisiekimo ir inžinerinių komunikacijų aptarnavimo objektų teritorijos	Šilumos perdavimo tinklų apsaugos zonos (III skyrius, dvilyktasis skirsnis) (0.0000 ha)	Šilumos perdavimo tinklų apsaugos zonos (III skyrius, dvilyktasis skirsnis)	25,88
94	827000130052	827000130052	898	Kadastriniai matavimai (LKS-94)	Kita	Gyvenamosios teritorijos / Mažaaukščių gyvenamųjų namų statybos	Šilumos perdavimo tinklų apsaugos zonos (III skyrius, dvilyktasis skirsnis) (0.0244 ha)	Šilumos perdavimo tinklų apsaugos zonos (III skyrius, dvilyktasis skirsnis)	297,78
95	827000130196	827000150196	583	Kadastriniai matavimai (LKS-94)	Kita	Vienbučių ir dvibučių gyvenamųjų pastatų teritorijos	Šilumos perdavimo tinklų apsaugos zonos (III skyrius, dvilyktasis skirsnis) (0.0382 ha)	Šilumos perdavimo tinklų apsaugos zonos (III skyrius, dvilyktasis skirsnis)	337,18
96	827000110051	827000110051	707	Kadastriniai matavimai (LKS-94)	Kita	Gyvenamosios teritorijos / Mažaaukščių gyvenamųjų namų statybos	Šilumos perdavimo tinklų apsaugos zonos (III skyrius, dvilyktasis skirsnis) (0.0000 ha)	Šilumos perdavimo tinklų apsaugos zonos (III skyrius, dvilyktasis skirsnis)	145,57
97	440004881785	827000110108	32118	Kadastriniai matavimai (LKS-94)	Kita	Gyvenamosios teritorijos / Daugiaaukščių ir aukštybinių gyvenamųjų namų statybos	Šilumos perdavimo tinklų apsaugos zonos (III skyrius, dvilyktasis skirsnis) (0.1304 ha)	Šilumos perdavimo tinklų apsaugos zonos (III skyrius, dvilyktasis skirsnis)	280,04
98	827000130035	827000130035	376	Kadastriniai matavimai (kitos matavimų sistemos)	Kita	Gyvenamosios teritorijos / Mažaaukščių gyvenamųjų namų statybos	-	Šilumos perdavimo tinklų apsaugos zonos (III skyrius, dvilyktasis skirsnis)	65,65
99	827000110044	827000110044	196	Kadastriniai matavimai (LKS-94)	Kita	-	Šilumos perdavimo tinklų apsaugos zonos (III skyrius, dvilyktasis skirsnis) (0.0000 ha)	Šilumos perdavimo tinklų apsaugos zonos (III skyrius, dvilyktasis skirsnis)	162,04
100	827000150212	827000150212	61	Kadastriniai matavimai (LKS-94)	Kita	Komercinės paskirties objektų teritorijos	Šilumos perdavimo tinklų apsaugos zonos (III skyrius, dvilyktasis skirsnis) (0.0061 ha)	Šilumos perdavimo tinklų apsaugos zonos (III skyrius, dvilyktasis skirsnis)	1,04
101	827000070029	827000070029	1426	Kadastriniai matavimai (kitos matavimų sistemos)	Kita	Komercinės paskirties objektų teritorijos	Šilumos perdavimo tinklų apsaugos zonos (III skyrius, dvilyktasis skirsnis) (0.0000 ha)	Šilumos perdavimo tinklų apsaugos zonos (III skyrius, dvilyktasis skirsnis)	65,50
102	827000120006	827000120006	1207	Kadastriniai matavimai (kitos matavimų sistemos)	Kita	Gyvenamosios teritorijos / Mažaaukščių gyvenamųjų namų statybos	Šilumos perdavimo tinklų apsaugos zonos (III skyrius, dvilyktasis skirsnis) (0.0000 ha)	Šilumos perdavimo tinklų apsaugos zonos (III skyrius, dvilyktasis skirsnis)	383,56
103	440014659322	827000010018	477	Kadastriniai matavimai (LKS-94)	Kita	Gyvenamosios teritorijos / Mažaaukščių gyvenamųjų namų statybos	Šilumos perdavimo tinklų apsaugos zonos (III skyrius, dvilyktasis skirsnis) (0.0221 ha)	Šilumos perdavimo tinklų apsaugos zonos (III skyrius, dvilyktasis skirsnis)	48,90
104	440019848458	827000110133	874	Kadastriniai matavimai (LKS-94)	Kita	Gyvenamosios teritorijos / Mažaaukščių gyvenamųjų namų statybos	Šilumos perdavimo tinklų apsaugos zonos (III skyrius, dvilyktasis skirsnis) (0.0170 ha)	Šilumos perdavimo tinklų apsaugos zonos (III skyrius, dvilyktasis skirsnis)	238,88
105	827000050036	827000050036	435	Kadastriniai matavimai (LKS-94)	Kita	Visuomeninės paskirties teritorijos	Šilumos perdavimo tinklų apsaugos zonos (III skyrius, dvilyktasis skirsnis) (0.0000 ha)	Šilumos perdavimo tinklų apsaugos zonos (III skyrius, dvilyktasis skirsnis)	289,09
106	827000020017	827000020017	13948	Kadastriniai matavimai (LKS-94)	Kita	-	-	Šilumos perdavimo tinklų apsaugos zonos (III skyrius, dvilyktasis skirsnis)	3284,65
107	827000070080	827000070080	134	Kadastriniai matavimai (kitos matavimų sistemos)	Kita	Susisiekimo ir inžinerinių komunikacijų aptarnavimo objektų teritorijos	Šilumos perdavimo tinklų apsaugos zonos (III skyrius, dvilyktasis skirsnis) (0.0000 ha)	Šilumos perdavimo tinklų apsaugos zonos (III skyrius, dvilyktasis skirsnis)	122,42
108	827000050070	827000050070	1458	Kadastriniai matavimai (LKS-94)	Kita	Visuomeninės paskirties teritorijos	Šilumos perdavimo tinklų apsaugos zonos (III skyrius, dvilyktasis skirsnis) (0.0488 ha)	Šilumos perdavimo tinklų apsaugos zonos (III skyrius, dvilyktasis skirsnis)	202,76
109	827000050017	827000050017	1042	Kadastriniai matavimai (kitos matavimų sistemos)	Kita	Gyvenamosios teritorijos / Mažaaukščių gyvenamųjų namų statybos	Šilumos perdavimo tinklų apsaugos zonos (III skyrius, dvilyktasis skirsnis) (0.0000 ha)	Šilumos perdavimo tinklų apsaugos zonos (III skyrius, dvilyktasis skirsnis)	310,89
110	824000030280	827000010089	517	Kadastriniai matavimai (LKS-94)	Kita	Gyvenamosios teritorijos / Mažaaukščių gyvenamųjų namų statybos	Šilumos perdavimo tinklų apsaugos zonos (III skyrius, dvilyktasis skirsnis) (0.0000 ha)	Šilumos perdavimo tinklų apsaugos zonos (III skyrius, dvilyktasis skirsnis)	259,25
111	440046115195	827000110154	1037	Kadastriniai matavimai (LKS-94)	Kita	Vienbučių ir dvibučių gyvenamųjų pastatų teritorijos	Šilumos perdavimo tinklų apsaugos zonos (III skyrius, dvilyktasis skirsnis) (0.0098 ha)	Šilumos perdavimo tinklų apsaugos zonos (III skyrius, dvilyktasis skirsnis)	95,20
112	440055630523	827070010165	16438	Kadastriniai matavimai (LKS-94)	Kita	Susisiekimo ir inžinerinių tinklų koridorių teritorijos	Šilumos perdavimo tinklų apsaugos zonos (III skyrius, dvilyktasis skirsnis) (3010.0000 ha)	Šilumos perdavimo tinklų apsaugos zonos (III skyrius, dvilyktasis skirsnis)	2954,14
113	827000070059	827000070059	872	Kadastriniai matavimai (kitos matavimų sistemos)	Kita	Gyvenamosios teritorijos / Mažaaukščių gyvenamųjų namų statybos	Šilumos perdavimo tinklų apsaugos zonos (III skyrius, dvilyktasis skirsnis) (0.0000 ha)	Šilumos perdavimo tinklų apsaugos zonos (III skyrius, dvilyktasis skirsnis)	384,51
114	824000030049	827000010016	344	Kadastriniai matavimai (kitos matavimų sistemos)	Kita	Gyvenamosios teritorijos / Mažaaukščių gyvenamųjų namų statybos	Šilumos perdavimo tinklų apsaugos zonos (III skyrius, dvilyktasis skirsnis) (0.0000 ha)	Šilumos perdavimo tinklų apsaugos zonos (III skyrius, dvilyktasis skirsnis)	14,33
115	827000060101	827000060101	1070	Kadastriniai matavimai (LKS-94)	Kita	Gyvenamosios teritorijos / Mažaaukščių gyvenamųjų namų statybos	-	Šilumos perdavimo tinklų apsaugos zonos (III skyrius, dvilyktasis skirsnis)	367,74
116	824000030018	827000010051	406	Kadastriniai matavimai (kitos matavimų sistemos)	Kita	Gyvenamosios teritorijos / Mažaaukščių gyvenamųjų namų statybos	Šilumos perdavimo tinklų apsaugos zonos (III skyrius, dvilyktasis skirsnis) (0.0000 ha)	Šilumos perdavimo tinklų apsaugos zonos (III skyrius, dvilyktasis skirsnis)	192,10
117	440045184501	827000100194	1682	Kadastriniai matavimai (LKS-94)	Kita	Susisiekimo ir inžinerinių tinklų koridorių teritorijos	Šilumos perdavimo tinklų apsaugos zonos (III skyrius, dvilyktasis skirsnis) (0.0489 ha)	Šilumos perdavimo tinklų apsaugos zonos (III skyrius, dvilyktasis skirsnis)	590,94
118	440002693741	827000060141	1009	Kadastriniai matavimai (LKS-94)	Kita	Gyvenamosios teritorijos / Mažaaukščių gyvenamųjų namų statybos	-	Šilumos perdavimo tinklų apsaugos zonos (III skyrius, dvilyktasis skirsnis)	1,22
119	827000130055	827000130055	600	Kadastriniai matavimai (LKS-94)	Kita	Gyvenamosios teritorijos / Mažaaukščių gyvenamųjų namų statybos	-	Šilumos perdavimo tinklų apsaugos zonos (III skyrius, dvilyktasis skirsnis)	77,27

120	827000130049	827000130049	1905	Kadastriniai matavimai (LKS-94)	Kita	Komercinės paskirties objektų teritorijos	Šilumos perdavimo tinklų apsaugos zonos (III skyrius, dvilyktasis skirsnis) (875.0000 ha)	Šilumos perdavimo tinklų apsaugos zonos (III skyrius, dvilyktasis skirsnis)	708,00
121	827000050023	827000050023	550	Kadastriniai matavimai (LKS-94)	Kita	Gyvenamosios teritorijos / Mažaaukščių gyvenamųjų namų statybos	Šilumos perdavimo tinklų apsaugos zonos (III skyrius, dvilyktasis skirsnis) (0.0159 ha)	Šilumos perdavimo tinklų apsaugos zonos (III skyrius, dvilyktasis skirsnis)	289,39
122	827000030040	827000030040	3304	Kadastriniai matavimai (LKS-94)	Kita	-	Šilumos perdavimo tinklų apsaugos zonos (III skyrius, dvilyktasis skirsnis) (0.0300 ha)	Šilumos perdavimo tinklų apsaugos zonos (III skyrius, dvilyktasis skirsnis)	313,63
123	827000160133	827000160133	1205	Kadastriniai matavimai (LKS-94)	Kita	Komercinės paskirties objektų teritorijos	Šilumos perdavimo tinklų apsaugos zonos (III skyrius, dvilyktasis skirsnis) (0.0000 ha)	Šilumos perdavimo tinklų apsaugos zonos (III skyrius, dvilyktasis skirsnis)	514,28
124	440019773010	827000110132	2256	Kadastriniai matavimai (LKS-94)	Kita	Gyvenamosios teritorijos / Daugiaaukščių ir aukštybinių gyvenamųjų namų statybos	Šilumos perdavimo tinklų apsaugos zonos (III skyrius, dvilyktasis skirsnis) (0.0053 ha)	Šilumos perdavimo tinklų apsaugos zonos (III skyrius, dvilyktasis skirsnis)	66,80
125	824000030034	827000010095	421	Kadastriniai matavimai (kitos matavimų sistemos)	Kita	Gyvenamosios teritorijos / Mažaaukščių gyvenamųjų namų statybos	Šilumos perdavimo tinklų apsaugos zonos (III skyrius, dvilyktasis skirsnis) (0.0000 ha)	Šilumos perdavimo tinklų apsaugos zonos (III skyrius, dvilyktasis skirsnis)	17,18
126	440023126214	827000120069	24451	Kadastriniai matavimai (LKS-94)	Kita	Atskirųjų želdynų teritorijos	Šilumos perdavimo tinklų apsaugos zonos (III skyrius, dvilyktasis skirsnis) (0.0023 ha)	Šilumos perdavimo tinklų apsaugos zonos (III skyrius, dvilyktasis skirsnis)	53,52
127	827000020039	827000020039	916	Kadastriniai matavimai (LKS-94)	Kita	Komercinės paskirties objektų teritorijos	Šilumos perdavimo tinklų apsaugos zonos (III skyrius, dvilyktasis skirsnis) (0.0071 ha)	Šilumos perdavimo tinklų apsaugos zonos (III skyrius, dvilyktasis skirsnis)	107,72
128	440043947960	827070010107	2198	Kadastriniai matavimai (LKS-94)	Kita	Susisiekimo ir inžinerinių tinklų koridorių teritorijos	Šilumos perdavimo tinklų apsaugos zonos (III skyrius, dvilyktasis skirsnis) (0.0863 ha)	Šilumos perdavimo tinklų apsaugos zonos (III skyrius, dvilyktasis skirsnis)	863,27
129	827000040096	827000040096	1670	Kadastriniai matavimai (LKS-94)	Kita	Gyvenamosios teritorijos / Mažaaukščių gyvenamųjų namų statybos	Šilumos perdavimo tinklų apsaugos zonos (III skyrius, dvilyktasis skirsnis) (0.0000 ha)	Šilumos perdavimo tinklų apsaugos zonos (III skyrius, dvilyktasis skirsnis)	546,84
130	827000070079	827000070079	1008	Kadastriniai matavimai (kitos matavimų sistemos)	Kita	Gyvenamosios teritorijos / Mažaaukščių gyvenamųjų namų statybos	Šilumos perdavimo tinklų apsaugos zonos (III skyrius, dvilyktasis skirsnis) (0.0000 ha)	Šilumos perdavimo tinklų apsaugos zonos (III skyrius, dvilyktasis skirsnis)	196,72
131	440046440608	827070010122	7655	Kadastriniai matavimai (LKS-94)	Kita	Susisiekimo ir inžinerinių tinklų koridorių teritorijos	Šilumos perdavimo tinklų apsaugos zonos (III skyrius, dvilyktasis skirsnis) (0.0737 ha)	Šilumos perdavimo tinklų apsaugos zonos (III skyrius, dvilyktasis skirsnis)	762,45
132	827000070004	827000070004	960	Kadastriniai matavimai (LKS-94)	Kita	Gyvenamosios teritorijos / Mažaaukščių gyvenamųjų namų statybos	Šilumos perdavimo tinklų apsaugos zonos (III skyrius, dvilyktasis skirsnis) (0.0000 ha)	Šilumos perdavimo tinklų apsaugos zonos (III skyrius, dvilyktasis skirsnis)	6,89
133	827000040015	827000040015	851	Kadastriniai matavimai (LKS-94)	Kita	Gyvenamosios teritorijos / Mažaaukščių gyvenamųjų namų statybos	Šilumos perdavimo tinklų apsaugos zonos (III skyrius, dvilyktasis skirsnis) (0.0000 ha)	Šilumos perdavimo tinklų apsaugos zonos (III skyrius, dvilyktasis skirsnis)	143,99
134	824000030041	827000010097	319	Kadastriniai matavimai (LKS-94)	Kita	Gyvenamosios teritorijos / Mažaaukščių gyvenamųjų namų statybos	Šilumos perdavimo tinklų apsaugos zonos (III skyrius, dvilyktasis skirsnis) (0.0118 ha)	Šilumos perdavimo tinklų apsaugos zonos (III skyrius, dvilyktasis skirsnis)	127,86
135	827000030024	827000030024	167	Kadastriniai matavimai (kitos matavimų sistemos)	Kita	Susisiekimo ir inžinerinių komunikacijų aptarnavimo objektų teritorijos	Šilumos perdavimo tinklų apsaugos zonos (III skyrius, dvilyktasis skirsnis) (0.0000 ha)	Šilumos perdavimo tinklų apsaugos zonos (III skyrius, dvilyktasis skirsnis)	161,23
136	827000150125	827000150125	381	Kadastriniai matavimai (LKS-94)	Kita	Gyvenamosios teritorijos / Mažaaukščių gyvenamųjų namų statybos	-	Šilumos perdavimo tinklų apsaugos zonos (III skyrius, dvilyktasis skirsnis)	97,75
137	827000020014	827000020014	4106	Kadastriniai matavimai (LKS-94)	Kita	Komercinės paskirties objektų teritorijos	Šilumos perdavimo tinklų apsaugos zonos (III skyrius, dvilyktasis skirsnis) (0.0412 ha)	Šilumos perdavimo tinklų apsaugos zonos (III skyrius, dvilyktasis skirsnis)	958,08
138	827000110040	827000110040	2667	Kadastriniai matavimai (LKS-94)	Kita	Gyvenamosios teritorijos / Mažaaukščių gyvenamųjų namų statybos	Šilumos perdavimo tinklų apsaugos zonos (III skyrius, dvilyktasis skirsnis) (0.0229 ha)	Šilumos perdavimo tinklų apsaugos zonos (III skyrius, dvilyktasis skirsnis)	202,21
139	827000150131	827000150131	895	Kadastriniai matavimai (LKS-94)	Kita	Gyvenamosios teritorijos / Mažaaukščių gyvenamųjų namų statybos	-	Šilumos perdavimo tinklų apsaugos zonos (III skyrius, dvilyktasis skirsnis)	30,51
140	827000060073	827000060073	10007	Kadastriniai matavimai (LKS-94)	Kita	-	Šilumos perdavimo tinklų apsaugos zonos (III skyrius, dvilyktasis skirsnis) (0.0000 ha)	Šilumos perdavimo tinklų apsaugos zonos (III skyrius, dvilyktasis skirsnis)	1093,58
141	824000040015	827000030023	13321	Kadastriniai matavimai (LKS-94)	Kita	Visuomeninės paskirties teritorijos	-	Šilumos perdavimo tinklų apsaugos zonos (III skyrius, dvilyktasis skirsnis)	406,01
142	440038508802	827000070063	11535	Kadastriniai matavimai (LKS-94)	Kita	Susisiekimo ir inžinerinių komunikacijų aptarnavimo objektų teritorijos; Atskirųjų želdynų teritorijos	Šilumos perdavimo tinklų apsaugos zonos (III skyrius, dvilyktasis skirsnis) (0.0620 ha)	Šilumos perdavimo tinklų apsaugos zonos (III skyrius, dvilyktasis skirsnis)	605,10
143	827000040083	827000040083	1337	Kadastriniai matavimai (LKS-94)	Kita	Gyvenamosios teritorijos / Mažaaukščių gyvenamųjų namų statybos	Šilumos perdavimo tinklų apsaugos zonos (III skyrius, dvilyktasis skirsnis) (0.0000 ha)	Šilumos perdavimo tinklų apsaugos zonos (III skyrius, dvilyktasis skirsnis)	208,30
144	440057334674	827000070181	192	Kadastriniai matavimai (LKS-94)	Kita	Susisiekimo ir inžinerinių tinklų koridorių teritorijos	Šilumos perdavimo tinklų apsaugos zonos (III skyrius, dvilyktasis skirsnis) (96.0000 ha)	Šilumos perdavimo tinklų apsaugos zonos (III skyrius, dvilyktasis skirsnis)	85,90
145	440056459360	827070010171	4840	Kadastriniai matavimai (LKS-94)	Kita	Susisiekimo ir inžinerinių tinklų koridorių teritorijos	-	Šilumos perdavimo tinklų apsaugos zonos (III skyrius, dvilyktasis skirsnis)	320,51
146	827000120042	827000120042	1526	Kadastriniai matavimai (LKS-94)	Kita	Gyvenamosios teritorijos / Mažaaukščių gyvenamųjų namų statybos	Šilumos perdavimo tinklų apsaugos zonos (III skyrius, dvilyktasis skirsnis) (0.0000 ha)	Šilumos perdavimo tinklų apsaugos zonos (III skyrius, dvilyktasis skirsnis)	133,21
147	827000150163	827000150163	894	Kadastriniai matavimai (LKS-94)	Kita	Komercinės paskirties objektų teritorijos	Šilumos perdavimo tinklų apsaugos zonos (III skyrius, dvilyktasis skirsnis) (0.0000 ha)	Šilumos perdavimo tinklų apsaugos zonos (III skyrius, dvilyktasis skirsnis)	210,93
148	440003884006	827000010076	1481	Kadastriniai matavimai (LKS-94)	Kita	Komercinės paskirties objektų teritorijos	Šilumos perdavimo tinklų apsaugos zonos (III skyrius, dvilyktasis skirsnis) (0.0061 ha)	Šilumos perdavimo tinklų apsaugos zonos (III skyrius, dvilyktasis skirsnis)	272,97
149	440000422457	827000050078	1671	Kadastriniai matavimai (LKS-94)	Kita	Visuomeninės paskirties teritorijos	-	Šilumos perdavimo tinklų apsaugos zonos (III skyrius, dvilyktasis skirsnis)	0,00
150	827000050028	827000050028	2213	Kadastriniai matavimai (LKS-94)	Kita	-	Šilumos perdavimo tinklų apsaugos zonos (III skyrius, dvilyktasis skirsnis) (0.0000 ha)	Šilumos perdavimo tinklų apsaugos zonos (III skyrius, dvilyktasis skirsnis)	966,07

151	824000030215	827000010045	331	Kadastriniai matavimai (LKS-94)	Kita	Gyvenamosios teritorijos / Mažaaukščių gyvenamųjų namų statybos	Šilumos perdavimo tinklų apsaugos zonos (III skyrius, dvilyktasis skirsnis) (0.0000 ha)	Šilumos perdavimo tinklų apsaugos zonos (III skyrius, dvilyktasis skirsnis)	117,73
152	827000120030	827000120030	2922	Kadastriniai matavimai (LKS-94)	Kita	Gyvenamosios teritorijos / Mažaaukščių gyvenamųjų namų statybos	Šilumos perdavimo tinklų apsaugos zonos (III skyrius, dvilyktasis skirsnis) (0.0000 ha)	Šilumos perdavimo tinklų apsaugos zonos (III skyrius, dvilyktasis skirsnis)	196,86
153	827000070143	827000070143	1027	Kadastriniai matavimai (LKS-94)	Kita	Vienbučių ir dvibučių gyvenamųjų pastatų teritorijos	-	Šilumos perdavimo tinklų apsaugos zonos (III skyrius, dvilyktasis skirsnis)	412,21
154	827000050019	827000050019	997	Kadastriniai matavimai (kitos matavimų sistemos)	Kita	Gyvenamosios teritorijos / Mažaaukščių gyvenamųjų namų statybos	Šilumos perdavimo tinklų apsaugos zonos (III skyrius, dvilyktasis skirsnis) (0.0000 ha)	Šilumos perdavimo tinklų apsaugos zonos (III skyrius, dvilyktasis skirsnis)	435,46
155	440019795130	827000080098	12751	Kadastriniai matavimai (LKS-94)	Kita	Komercinės paskirties objektų teritorijos	Šilumos perdavimo tinklų apsaugos zonos (III skyrius, dvilyktasis skirsnis) (0.0551 ha)	Šilumos perdavimo tinklų apsaugos zonos (III skyrius, dvilyktasis skirsnis)	499,10
156	827000150116	827000150116	458	Kadastriniai matavimai (kitos matavimų sistemos)	Kita	Gyvenamosios teritorijos / Mažaaukščių gyvenamųjų namų statybos	-	Šilumos perdavimo tinklų apsaugos zonos (III skyrius, dvilyktasis skirsnis)	9,00
157	440022393031	827000010044	608	Kadastriniai matavimai (LKS-94)	Kita	Vienbučių ir dvibučių gyvenamųjų pastatų teritorijos	Šilumos perdavimo tinklų apsaugos zonos (III skyrius, dvilyktasis skirsnis) (0.0363 ha)	Šilumos perdavimo tinklų apsaugos zonos (III skyrius, dvilyktasis skirsnis)	327,60
158	440019814888	827000130091	463	Kadastriniai matavimai (LKS-94)	Kita	Gyvenamosios teritorijos / Mažaaukščių gyvenamųjų namų statybos	Šilumos perdavimo tinklų apsaugos zonos (III skyrius, dvilyktasis skirsnis) (0.0270 ha)	Šilumos perdavimo tinklų apsaugos zonos (III skyrius, dvilyktasis skirsnis)	211,90
159	824000040031	827000030020	6726	Kadastriniai matavimai (LKS-94)	Kita	Gyvenamosios teritorijos / Mažaaukščių gyvenamųjų namų statybos	Šilumos perdavimo tinklų apsaugos zonos (III skyrius, dvilyktasis skirsnis) (0.0400 ha)	Šilumos perdavimo tinklų apsaugos zonos (III skyrius, dvilyktasis skirsnis)	425,00
160	827000130042	827000130042	964	Kadastriniai matavimai (LKS-94)	Kita	-	Šilumos perdavimo tinklų apsaugos zonos (III skyrius, dvilyktasis skirsnis) (0.0000 ha)	Šilumos perdavimo tinklų apsaugos zonos (III skyrius, dvilyktasis skirsnis)	467,02
161	827000160152	827000160152	686	Kadastriniai matavimai (kitos matavimų sistemos)	Kita	Komercinės paskirties objektų teritorijos	Šilumos perdavimo tinklų apsaugos zonos (III skyrius, dvilyktasis skirsnis) (0.0000 ha)	Šilumos perdavimo tinklų apsaugos zonos (III skyrius, dvilyktasis skirsnis)	333,44
162	827000130002	827000130002	414	Kadastriniai matavimai (LKS-94)	Kita	Gyvenamosios teritorijos / Mažaaukščių gyvenamųjų namų statybos	-	Šilumos perdavimo tinklų apsaugos zonos (III skyrius, dvilyktasis skirsnis)	230,80
163	440046442946	827070010123	2841	Kadastriniai matavimai (LKS-94)	Kita	Susisiekimo ir inžinerinių tinklų koridorių teritorijos	Šilumos perdavimo tinklų apsaugos zonos (III skyrius, dvilyktasis skirsnis) (0.0030 ha)	Šilumos perdavimo tinklų apsaugos zonos (III skyrius, dvilyktasis skirsnis)	98,37
164	824000030100	824000030100	97198	Kadastriniai matavimai (LKS-94)	Kita	Visuomeninės paskirties teritorijos; Pramonės ir sandėliavimo objektų teritorijos	Šilumos perdavimo tinklų apsaugos zonos (III skyrius, dvilyktasis skirsnis) (0.5000 ha)	Šilumos perdavimo tinklų apsaugos zonos (III skyrius, dvilyktasis skirsnis)	1837,67
165	827000110003	827000110003	1007	Kadastriniai matavimai (LKS-94)	Kita	Gyvenamosios teritorijos / Mažaaukščių gyvenamųjų namų statybos	Šilumos perdavimo tinklų apsaugos zonos (III skyrius, dvilyktasis skirsnis) (0.0000 ha)	Šilumos perdavimo tinklų apsaugos zonos (III skyrius, dvilyktasis skirsnis)	403,89
166	827000050010	827000050010	2280	Kadastriniai matavimai (LKS-94)	Kita	Vienbučių ir dvibučių gyvenamųjų pastatų teritorijos	Šilumos perdavimo tinklų apsaugos zonos (III skyrius, dvilyktasis skirsnis) (121.0000 ha)	Šilumos perdavimo tinklų apsaugos zonos (III skyrius, dvilyktasis skirsnis)	277,21
167	827000100020	827000100020	79448	Kadastriniai matavimai (LKS-94)	Kita	Pramonės ir sandėliavimo objektų teritorijos	Šilumos perdavimo tinklų apsaugos zonos (III skyrius, dvilyktasis skirsnis) (1.0418 ha)	Šilumos perdavimo tinklų apsaugos zonos (III skyrius, dvilyktasis skirsnis)	79447,51
168	440004171033	827000070159	580	Kadastriniai matavimai (LKS-94)	Kita	Vienbučių ir dvibučių gyvenamųjų pastatų teritorijos	-	Šilumos perdavimo tinklų apsaugos zonos (III skyrius, dvilyktasis skirsnis)	15,68
169	827000070092	827000070092	579	Kadastriniai matavimai (LKS-94)	Kita	Gyvenamosios teritorijos / Mažaaukščių gyvenamųjų namų statybos	-	Šilumos perdavimo tinklų apsaugos zonos (III skyrius, dvilyktasis skirsnis)	222,48
170	827000110014	827000110014	57	Kadastriniai matavimai (LKS-94)	Kita	Susisiekimo ir inžinerinių komunikacijų aptarnavimo objektų teritorijos	Šilumos perdavimo tinklų apsaugos zonos (III skyrius, dvilyktasis skirsnis) (0.0057 ha)	Šilumos perdavimo tinklų apsaugos zonos (III skyrius, dvilyktasis skirsnis)	36,89
171	824000030170	827000010020	328	Kadastriniai matavimai (LKS-94)	Kita	Gyvenamosios teritorijos / Mažaaukščių gyvenamųjų namų statybos	Šilumos perdavimo tinklų apsaugos zonos (III skyrius, dvilyktasis skirsnis) (0.0000 ha)	Šilumos perdavimo tinklų apsaugos zonos (III skyrius, dvilyktasis skirsnis)	31,12
172	827000030041	827000030041	4448	Kadastriniai matavimai (LKS-94)	Kita	Komercinės paskirties objektų teritorijos	Šilumos perdavimo tinklų apsaugos zonos (III skyrius, dvilyktasis skirsnis) (0.1250 ha)	Šilumos perdavimo tinklų apsaugos zonos (III skyrius, dvilyktasis skirsnis)	1257,79
173	827000130068	827000130068	3084	Kadastriniai matavimai (LKS-94)	Kita	Visuomeninės paskirties teritorijos	Šilumos perdavimo tinklų apsaugos zonos (III skyrius, dvilyktasis skirsnis) (0.0620 ha)	Šilumos perdavimo tinklų apsaugos zonos (III skyrius, dvilyktasis skirsnis)	472,13
174	827000150232	827000150232	332	Kadastriniai matavimai (LKS-94)	Kita	Komercinės paskirties objektų teritorijos	-	Šilumos perdavimo tinklų apsaugos zonos (III skyrius, dvilyktasis skirsnis)	127,41
175	827000130045	827000130045	1304	Kadastriniai matavimai (LKS-94)	Kita	-	Šilumos perdavimo tinklų apsaugos zonos (III skyrius, dvilyktasis skirsnis) (0.0332 ha)	Šilumos perdavimo tinklų apsaugos zonos (III skyrius, dvilyktasis skirsnis)	467,12
176	827000010050	827000010050	188	Kadastriniai matavimai (kitos matavimų sistemos)	Kita	-	Šilumos perdavimo tinklų apsaugos zonos (III skyrius, dvilyktasis skirsnis) (0.0000 ha)	Šilumos perdavimo tinklų apsaugos zonos (III skyrius, dvilyktasis skirsnis)	56,02
177	827000120039	827000120039	2854	Kadastriniai matavimai (kitos matavimų sistemos)	Kita	Gyvenamosios teritorijos / Mažaaukščių gyvenamųjų namų statybos	Šilumos perdavimo tinklų apsaugos zonos (III skyrius, dvilyktasis skirsnis) (0.0000 ha)	Šilumos perdavimo tinklų apsaugos zonos (III skyrius, dvilyktasis skirsnis)	368,14
178	827000130073	827000130073	504	Kadastriniai matavimai (LKS-94)	Kita	Gyvenamosios teritorijos / Mažaaukščių gyvenamųjų namų statybos	Šilumos perdavimo tinklų apsaugos zonos (III skyrius, dvilyktasis skirsnis) (0.0135 ha)	Šilumos perdavimo tinklų apsaugos zonos (III skyrius, dvilyktasis skirsnis)	235,55
179	440002871089	827000150358	2558	Kadastriniai matavimai (LKS-94)	Kita	Gyvenamosios teritorijos / Mažaaukščių gyvenamųjų namų statybos	Šilumos perdavimo tinklų apsaugos zonos (III skyrius, dvilyktasis skirsnis) (0.0359 ha)	Šilumos perdavimo tinklų apsaugos zonos (III skyrius, dvilyktasis skirsnis)	196,07
180	827000030039	827000030039	39382	Kadastriniai matavimai (LKS-94)	Kita	Visuomeninės paskirties teritorijos	Šilumos perdavimo tinklų apsaugos zonos (III skyrius, dvilyktasis skirsnis) (0.3064 ha)	Šilumos perdavimo tinklų apsaugos zonos (III skyrius, dvilyktasis skirsnis)	4762,27
181	827000050073	827000050073	30195	Kadastriniai matavimai (LKS-94)	Kita	Komercinės paskirties objektų teritorijos; Visuomeninės paskirties teritorijos	Šilumos perdavimo tinklų apsaugos zonos (III skyrius, dvilyktasis skirsnis) (0.6041 ha)	Šilumos perdavimo tinklų apsaugos zonos (III skyrius, dvilyktasis skirsnis)	3561,39

182	827000050046	827000050046	705	Kadastriniai matavimai (LKS-94)	Kita	Vienbučių ir dvibučių gyvenamųjų pastatų teritorijos	Šilumos perdavimo tinklų apsaugos zonos (III skyrius, dvyliktasis skirsnis) (0.0063 ha)	Šilumos perdavimo tinklų apsaugos zonos (III skyrius, dvyliktasis skirsnis)	240,29
183	440042480115	827000020082	2331	Kadastriniai matavimai (LKS-94)	Kita	Komercinės paskirties objektų teritorijos	Šilumos perdavimo tinklų apsaugos zonos (III skyrius, dvyliktasis skirsnis) (0.0512 ha)	Šilumos perdavimo tinklų apsaugos zonos (III skyrius, dvyliktasis skirsnis)	540,12
184	827000070010	827000070010	798	Kadastriniai matavimai (LKS-94)	Kita	Vienbučių ir dvibučių gyvenamųjų pastatų teritorijos	-	Šilumos perdavimo tinklų apsaugos zonos (III skyrius, dvyliktasis skirsnis)	312,79
185	827000050016	827000050016	1168	Kadastriniai matavimai (kitos matavimų sistemos)	Kita	Gyvenamosios teritorijos / Mažaaukščių gyvenamųjų namų statybos	-	Šilumos perdavimo tinklų apsaugos zonos (III skyrius, dvyliktasis skirsnis)	392,21
186	824000030169	827000010084	326	Kadastriniai matavimai (LKS-94)	Kita	Gyvenamosios teritorijos / Mažaaukščių gyvenamųjų namų statybos	Šilumos perdavimo tinklų apsaugos zonos (III skyrius, dvyliktasis skirsnis) (0.0104 ha)	Šilumos perdavimo tinklų apsaugos zonos (III skyrius, dvyliktasis skirsnis)	25,18
187	827000060119	827000060119	639	Kadastriniai matavimai (LKS-94)	Kita	Gyvenamosios teritorijos / Mažaaukščių gyvenamųjų namų statybos	Šilumos perdavimo tinklų apsaugos zonos (III skyrius, dvyliktasis skirsnis) (0.0000 ha)	Šilumos perdavimo tinklų apsaugos zonos (III skyrius, dvyliktasis skirsnis)	221,81
188	827000070142	827000070142	22088	Kadastriniai matavimai (LKS-94)	Kita	Visuomeninės paskirties teritorijos	-	Šilumos perdavimo tinklų apsaugos zonos (III skyrius, dvyliktasis skirsnis)	1942,00
189	827000020015	827000020015	5715	Kadastriniai matavimai (LKS-94)	Kita	-	Šilumos perdavimo tinklų apsaugos zonos (III skyrius, dvyliktasis skirsnis) (0.0000 ha)	Šilumos perdavimo tinklų apsaugos zonos (III skyrius, dvyliktasis skirsnis)	506,00
190	827000020004	827000020004	154	Kadastriniai matavimai (kitos matavimų sistemos)	Kita	-	Šilumos perdavimo tinklų apsaugos zonos (III skyrius, dvyliktasis skirsnis) (0.0000 ha)	Šilumos perdavimo tinklų apsaugos zonos (III skyrius, dvyliktasis skirsnis)	34,52
191	440053191643	827000030403	996	Kadastriniai matavimai (LKS-94)	Kita	Daugiabučių gyvenamųjų pastatų ir bendrabučių statybos teritorijos	Šilumos perdavimo tinklų apsaugos zonos (III skyrius, dvyliktasis skirsnis) (195.0000 ha)	Šilumos perdavimo tinklų apsaugos zonos (III skyrius, dvyliktasis skirsnis)	191,55
192	827000150023	827000150023	112	Kadastriniai matavimai (LKS-94)	Kita	-	-	Šilumos perdavimo tinklų apsaugos zonos (III skyrius, dvyliktasis skirsnis)	19,17
193	440006364063	827000060153	3740	Kadastriniai matavimai (LKS-94)	Kita	Komercinės paskirties objektų teritorijos	-	Šilumos perdavimo tinklų apsaugos zonos (III skyrius, dvyliktasis skirsnis)	47,80
194	824000030279	827000010090	524	Kadastriniai matavimai (LKS-94)	Kita	Gyvenamosios teritorijos / Mažaaukščių gyvenamųjų namų statybos	Šilumos perdavimo tinklų apsaugos zonos (III skyrius, dvyliktasis skirsnis) (0.0049 ha)	Šilumos perdavimo tinklų apsaugos zonos (III skyrius, dvyliktasis skirsnis)	162,99
195	827000060007	827000060007	1934	Kadastriniai matavimai (LKS-94)	Kita	-	-	Šilumos perdavimo tinklų apsaugos zonos (III skyrius, dvyliktasis skirsnis)	223,22
196	827000050026	827000050026	764	Kadastriniai matavimai (kitos matavimų sistemos)	Kita	Gyvenamosios teritorijos / Mažaaukščių gyvenamųjų namų statybos	-	Šilumos perdavimo tinklų apsaugos zonos (III skyrius, dvyliktasis skirsnis)	20,06
197	440000496114	827000040239	7717	Kadastriniai matavimai (LKS-94)	Kita	Komercinės paskirties objektų teritorijos	Šilumos perdavimo tinklų apsaugos zonos (III skyrius, dvyliktasis skirsnis) (0.0606 ha)	Šilumos perdavimo tinklų apsaugos zonos (III skyrius, dvyliktasis skirsnis)	879,92
198	827000030034	827000030034	1657	Kadastriniai matavimai (LKS-94)	Kita	Gyvenamosios teritorijos / Mažaaukščių gyvenamųjų namų statybos	Šilumos perdavimo tinklų apsaugos zonos (III skyrius, dvyliktasis skirsnis) (0.0000 ha)	Šilumos perdavimo tinklų apsaugos zonos (III skyrius, dvyliktasis skirsnis)	764,68
199	827000160216	827000160216	1024	Kadastriniai matavimai (LKS-94)	Kita	Gyvenamosios teritorijos / Mažaaukščių gyvenamųjų namų statybos	-	Šilumos perdavimo tinklų apsaugos zonos (III skyrius, dvyliktasis skirsnis)	1,04
200	827000020009	827000020009	1674	Kadastriniai matavimai (kitos matavimų sistemos)	Kita	Gyvenamosios teritorijos / Mažaaukščių gyvenamųjų namų statybos	-	Šilumos perdavimo tinklų apsaugos zonos (III skyrius, dvyliktasis skirsnis)	0,31
201	827000160210	827000160210	479	Kadastriniai matavimai (LKS-94)	Kita	Gyvenamosios teritorijos / Mažaaukščių gyvenamųjų namų statybos	Šilumos perdavimo tinklų apsaugos zonos (III skyrius, dvyliktasis skirsnis) (0.0226 ha)	Šilumos perdavimo tinklų apsaugos zonos (III skyrius, dvyliktasis skirsnis)	145,00
202	827000060102	827000060102	12970	Kadastriniai matavimai (LKS-94)	Kita	Visuomeninės paskirties teritorijos	Šilumos perdavimo tinklų apsaugos zonos (III skyrius, dvyliktasis skirsnis) (0.0000 ha)	Šilumos perdavimo tinklų apsaugos zonos (III skyrius, dvyliktasis skirsnis)	1261,04
203	440021500225	827070010016	3349	Kadastriniai matavimai (LKS-94)	Kita	Susisiekimo ir inžinerinių tinklų koridorių teritorijos	Šilumos perdavimo tinklų apsaugos zonos (III skyrius, dvyliktasis skirsnis) (0.3349 ha)	Šilumos perdavimo tinklų apsaugos zonos (III skyrius, dvyliktasis skirsnis)	124,76
204	440021820874	827000060174	7719	Kadastriniai matavimai (LKS-94)	Kita	Atskirųjų želdynų teritorijos	Šilumos perdavimo tinklų apsaugos zonos (III skyrius, dvyliktasis skirsnis) (0.0661 ha)	Šilumos perdavimo tinklų apsaugos zonos (III skyrius, dvyliktasis skirsnis)	628,55
205	827000120005	827000120005	1203	Kadastriniai matavimai (kitos matavimų sistemos)	Kita	Gyvenamosios teritorijos / Mažaaukščių gyvenamųjų namų statybos	Šilumos perdavimo tinklų apsaugos zonos (III skyrius, dvyliktasis skirsnis) (0.0000 ha)	Šilumos perdavimo tinklų apsaugos zonos (III skyrius, dvyliktasis skirsnis)	120,67
206	440015898536	827070010002	2670	Kadastriniai matavimai (LKS-94)	Kita	Susisiekimo ir inžinerinių tinklų koridorių teritorijos	-	Šilumos perdavimo tinklų apsaugos zonos (III skyrius, dvyliktasis skirsnis)	648,36
207	440023120990	827070010036	1705	Kadastriniai matavimai (LKS-94)	Kita	Susisiekimo ir inžinerinių tinklų koridorių teritorijos	Šilumos perdavimo tinklų apsaugos zonos (III skyrius, dvyliktasis skirsnis) (0.0255 ha)	Šilumos perdavimo tinklų apsaugos zonos (III skyrius, dvyliktasis skirsnis)	22,14
208	440001846468	827000110103	4804	Kadastriniai matavimai (LKS-94)	Kita	Visuomeninės paskirties teritorijos	Šilumos perdavimo tinklų apsaugos zonos (III skyrius, dvyliktasis skirsnis) (0.1675 ha)	Šilumos perdavimo tinklų apsaugos zonos (III skyrius, dvyliktasis skirsnis)	712,32
209	827000070050	827000070050	729	Kadastriniai matavimai (kitos matavimų sistemos)	Kita	Gyvenamosios teritorijos / Mažaaukščių gyvenamųjų namų statybos	Šilumos perdavimo tinklų apsaugos zonos (III skyrius, dvyliktasis skirsnis) (0.0000 ha)	Šilumos perdavimo tinklų apsaugos zonos (III skyrius, dvyliktasis skirsnis)	199,00
210	440053829360	827070010164	20804	Kadastriniai matavimai (LKS-94)	Kita	Susisiekimo ir inžinerinių tinklų koridorių teritorijos	Šilumos perdavimo tinklų apsaugos zonos (III skyrius, dvyliktasis skirsnis) (466.0000 ha)	Šilumos perdavimo tinklų apsaugos zonos (III skyrius, dvyliktasis skirsnis)	387,07
211	440011914797	827000130083	1081	Kadastriniai matavimai (LKS-94)	Kita	Gyvenamosios teritorijos / Mažaaukščių gyvenamųjų namų statybos	-	Šilumos perdavimo tinklų apsaugos zonos (III skyrius, dvyliktasis skirsnis)	214,54
212	440018454496	827070010004	3064	Kadastriniai matavimai (LKS-94)	Kita	Susisiekimo ir inžinerinių tinklų koridorių teritorijos	Šilumos perdavimo tinklų apsaugos zonos (III skyrius, dvyliktasis skirsnis) (0.1580 ha)	Šilumos perdavimo tinklų apsaugos zonos (III skyrius, dvyliktasis skirsnis)	1156,15

213	440003468408	827000110106	795	Kadastriniai matavimai (LKS-94)	Kita	Gyvenamosios teritorijos / Mažaaukščių gyvenamųjų namų statybos	Šilumos perdavimo tinklų apsaugos zonos (III skyrius, dvilyktasis skirsnis) (0.0238 ha)	Šilumos perdavimo tinklų apsaugos zonos (III skyrius, dvilyktasis skirsnis)	353,31
214	827000070081	827000070081	95	Kadastriniai matavimai (kitos matavimų sistemos)	Kita	Susisiekimo ir inžinerinių komunikacijų aptarnavimo objektų teritorijos	Šilumos perdavimo tinklų apsaugos zonos (III skyrius, dvilyktasis skirsnis) (0.0000 ha)	Šilumos perdavimo tinklų apsaugos zonos (III skyrius, dvilyktasis skirsnis)	17,18
215	440008117106	827000010077	5437	Kadastriniai matavimai (LKS-94)	Kita	Gyvenamosios teritorijos / Daugiaaukščių ir aukštybinių gyvenamųjų namų statybos	Šilumos perdavimo tinklų apsaugos zonos (III skyrius, dvilyktasis skirsnis) (0.0820 ha)	Šilumos perdavimo tinklų apsaugos zonos (III skyrius, dvilyktasis skirsnis)	1069,14
216	440056618936	827000130100	3136	Kadastriniai matavimai (LKS-94)	Kita	Daugiabučių gyvenamųjų pastatų ir bendrabučių statybos teritorijos	Šilumos perdavimo tinklų apsaugos zonos (III skyrius, dvilyktasis skirsnis) (661.0000 ha)	Šilumos perdavimo tinklų apsaugos zonos (III skyrius, dvilyktasis skirsnis)	692,49
217	827000150019	827000150019	740	Kadastriniai matavimai (LKS-94)	Kita	Vienbučių ir dvibučių gyvenamųjų pastatų teritorijos	Šilumos perdavimo tinklų apsaugos zonos (III skyrius, dvilyktasis skirsnis) (0.0222 ha)	Šilumos perdavimo tinklų apsaugos zonos (III skyrius, dvilyktasis skirsnis)	315,41
218	827000110056	827000110056	2068	Kadastriniai matavimai (LKS-94)	Kita	Gyvenamosios teritorijos	Šilumos perdavimo tinklų apsaugos zonos (III skyrius, dvilyktasis skirsnis) (0.0320 ha)	Šilumos perdavimo tinklų apsaugos zonos (III skyrius, dvilyktasis skirsnis)	370,22
219	440021585937	827000110138	237	Kadastriniai matavimai (LKS-94)	Kita	Susisiekimo ir inžinerinių komunikacijų aptarnavimo objektų teritorijos	Šilumos perdavimo tinklų apsaugos zonos (III skyrius, dvilyktasis skirsnis) (0.0010 ha)	Šilumos perdavimo tinklų apsaugos zonos (III skyrius, dvilyktasis skirsnis)	10,07
220	440039805413	827000160065	509	Kadastriniai matavimai (LKS-94)	Kita	Vienbučių ir dvibučių gyvenamųjų pastatų teritorijos	Šilumos perdavimo tinklų apsaugos zonos (III skyrius, dvilyktasis skirsnis) (116.0000 ha)	Šilumos perdavimo tinklų apsaugos zonos (III skyrius, dvilyktasis skirsnis)	160,50
221	824000030261	827000010049	327	Kadastriniai matavimai (kitos matavimų sistemos)	Kita	Gyvenamosios teritorijos / Mažaaukščių gyvenamųjų namų statybos	Šilumos perdavimo tinklų apsaugos zonos (III skyrius, dvilyktasis skirsnis) (0.0102 ha)	Šilumos perdavimo tinklų apsaugos zonos (III skyrius, dvilyktasis skirsnis)	85,64
222	824000030047	827000010098	433	Kadastriniai matavimai (LKS-94)	Kita	Gyvenamosios teritorijos / Mažaaukščių gyvenamųjų namų statybos	Šilumos perdavimo tinklų apsaugos zonos (III skyrius, dvilyktasis skirsnis) (0.0157 ha)	Šilumos perdavimo tinklų apsaugos zonos (III skyrius, dvilyktasis skirsnis)	8,99
223	827000040106	827000040106	1146	Kadastriniai matavimai (LKS-94)	Kita	Gyvenamosios teritorijos / Mažaaukščių gyvenamųjų namų statybos	Šilumos perdavimo tinklų apsaugos zonos (III skyrius, dvilyktasis skirsnis) (0.0000 ha)	Šilumos perdavimo tinklų apsaugos zonos (III skyrius, dvilyktasis skirsnis)	306,35
224	440006716714	827000040256	583	Kadastriniai matavimai (LKS-94)	Kita	Gyvenamosios teritorijos / Mažaaukščių gyvenamųjų namų statybos	-	Šilumos perdavimo tinklų apsaugos zonos (III skyrius, dvilyktasis skirsnis)	156,08
225	440024259889	827000040286	624	Kadastriniai matavimai (LKS-94)	Kita	Visuomeninės paskirties teritorijos	-	Šilumos perdavimo tinklų apsaugos zonos (III skyrius, dvilyktasis skirsnis)	24,17
226	440018454878	827070010009	3441	Kadastriniai matavimai (LKS-94)	Kita	Susisiekimo ir inžinerinių tinklų koridorių teritorijos	Šilumos perdavimo tinklų apsaugos zonos (III skyrius, dvilyktasis skirsnis) (0.2610 ha)	Šilumos perdavimo tinklų apsaugos zonos (III skyrius, dvilyktasis skirsnis)	2160,04
227	827000060108	827000060108	3908	Kadastriniai matavimai (LKS-94)	Kita	Visuomeninės paskirties teritorijos	Šilumos perdavimo tinklų apsaugos zonos (III skyrius, dvilyktasis skirsnis) (0.0507 ha)	Šilumos perdavimo tinklų apsaugos zonos (III skyrius, dvilyktasis skirsnis)	395,82
228	440019548039	827000060169	61564	Kadastriniai matavimai (LKS-94)	Kita	Bendro naudojimo (miestų, miestelių ir kaimų ar savivaldybių bendro naudojimo) teritorijos	Šilumos perdavimo tinklų apsaugos zonos (III skyrius, dvilyktasis skirsnis) (0.0360 ha)	Šilumos perdavimo tinklų apsaugos zonos (III skyrius, dvilyktasis skirsnis)	443,14
229	827000130028	827000130028	523	Kadastriniai matavimai (kitos matavimų sistemos)	Kita	Gyvenamosios teritorijos / Mažaaukščių gyvenamųjų namų statybos	Šilumos perdavimo tinklų apsaugos zonos (III skyrius, dvilyktasis skirsnis) (0.0000 ha)	Šilumos perdavimo tinklų apsaugos zonos (III skyrius, dvilyktasis skirsnis)	5,49
230	827000130005	827000130005	285	Kadastriniai matavimai (kitos matavimų sistemos)	Kita	Gyvenamosios teritorijos / Mažaaukščių gyvenamųjų namų statybos	-	Šilumos perdavimo tinklų apsaugos zonos (III skyrius, dvilyktasis skirsnis)	110,57
231	440045849669	827000100193	11553	Kadastriniai matavimai (LKS-94)	Kita	Komercinės paskirties objektų teritorijos	Šilumos perdavimo tinklų apsaugos zonos (III skyrius, dvilyktasis skirsnis) (0.0607 ha)	Šilumos perdavimo tinklų apsaugos zonos (III skyrius, dvilyktasis skirsnis)	638,47
232	440049923777	827070010142	517	Kadastriniai matavimai (LKS-94)	Kita	Susisiekimo ir inžinerinių tinklų koridorių teritorijos	-	Šilumos perdavimo tinklų apsaugos zonos (III skyrius, dvilyktasis skirsnis)	53,24
233	440051888029	827000110156	31364	Kadastriniai matavimai (LKS-94)	Kita	Visuomeninės paskirties teritorijos	Šilumos perdavimo tinklų apsaugos zonos (III skyrius, dvilyktasis skirsnis) (0.3155 ha)	Šilumos perdavimo tinklų apsaugos zonos (III skyrius, dvilyktasis skirsnis)	1713,78
234	824000030110	827000010096	391	Kadastriniai matavimai (LKS-94)	Kita	Gyvenamosios teritorijos / Mažaaukščių gyvenamųjų namų statybos	-	Šilumos perdavimo tinklų apsaugos zonos (III skyrius, dvilyktasis skirsnis)	15,68
235	440015254281	827000100150	1196	Kadastriniai matavimai (LKS-94)	Kita	Komercinės paskirties objektų teritorijos	Šilumos perdavimo tinklų apsaugos zonos (III skyrius, dvilyktasis skirsnis) (0.0232 ha)	Šilumos perdavimo tinklų apsaugos zonos (III skyrius, dvilyktasis skirsnis)	322,60
236	440004846775	827000150396	693	Kadastriniai matavimai (LKS-94)	Kita	Gyvenamosios teritorijos / Mažaaukščių gyvenamųjų namų statybos	Šilumos perdavimo tinklų apsaugos zonos (III skyrius, dvilyktasis skirsnis) (0.0170 ha)	Šilumos perdavimo tinklų apsaugos zonos (III skyrius, dvilyktasis skirsnis)	186,59
237	827000150122	827000150122	1028	Kadastriniai matavimai (kitos matavimų sistemos)	Kita	Visuomeninės paskirties teritorijos	Šilumos perdavimo tinklų apsaugos zonos (III skyrius, dvilyktasis skirsnis) (0.0000 ha)	Šilumos perdavimo tinklų apsaugos zonos (III skyrius, dvilyktasis skirsnis)	377,41
238	827000050011	827000050011	58	Kadastriniai matavimai (kitos matavimų sistemos)	Kita	-	-	Šilumos perdavimo tinklų apsaugos zonos (III skyrius, dvilyktasis skirsnis)	20,28
239	827000050006	827000050006	1063	Kadastriniai matavimai (LKS-94)	Kita	Gyvenamosios teritorijos / Mažaaukščių gyvenamųjų namų statybos	Šilumos perdavimo tinklų apsaugos zonos (III skyrius, dvilyktasis skirsnis) (0.0000 ha)	Šilumos perdavimo tinklų apsaugos zonos (III skyrius, dvilyktasis skirsnis)	232,22
240	824000030024	827000010015	337	Kadastriniai matavimai (kitos matavimų sistemos)	Kita	Gyvenamosios teritorijos / Mažaaukščių gyvenamųjų namų statybos	Šilumos perdavimo tinklų apsaugos zonos (III skyrius, dvilyktasis skirsnis) (0.0000 ha)	Šilumos perdavimo tinklų apsaugos zonos (III skyrius, dvilyktasis skirsnis)	60,07
241	827000040091	827000040091	1002	Kadastriniai matavimai (LKS-94)	Kita	Gyvenamosios teritorijos / Mažaaukščių gyvenamųjų namų statybos	Šilumos perdavimo tinklų apsaugos zonos (III skyrius, dvilyktasis skirsnis) (0.0000 ha)	Šilumos perdavimo tinklų apsaugos zonos (III skyrius, dvilyktasis skirsnis)	475,92
242	827000130021	827000130021	547	Kadastriniai matavimai (LKS-94)	Kita	Komercinės paskirties objektų teritorijos	-	Šilumos perdavimo tinklų apsaugos zonos (III skyrius, dvilyktasis skirsnis)	67,26
243	827000040199	827000040199	1254	Kadastriniai matavimai (LKS-94)	Kita	Gyvenamosios teritorijos / Mažaaukščių gyvenamųjų namų statybos	Šilumos perdavimo tinklų apsaugos zonos (III skyrius, dvilyktasis skirsnis) (0.0000 ha)	Šilumos perdavimo tinklų apsaugos zonos (III skyrius, dvilyktasis skirsnis)	152,98

244	440020393297	827000040274	269	Kadastriniai matavimai (LKS-94)	Kita	Gyvenamosios teritorijos / Mažaaukščių gyvenamųjų namų statybos	Šilumos perdavimo tinklų apsaugos zonos (III skyrius, dvilyktasis skirsnis) (0.0160 ha)	Šilumos perdavimo tinklų apsaugos zonos (III skyrius, dvilyktasis skirsnis)	103,00
245	440019981547	827000130094	481	Kadastriniai matavimai (LKS-94)	Kita	Gyvenamosios teritorijos / Mažaaukščių gyvenamųjų namų statybos	Šilumos perdavimo tinklų apsaugos zonos (III skyrius, dvilyktasis skirsnis) (0.0219 ha)	Šilumos perdavimo tinklų apsaugos zonos (III skyrius, dvilyktasis skirsnis)	187,16
246	440026672093	827000060038	4273	Kadastriniai matavimai (LKS-94)	Kita	Komercinės paskirties objektų teritorijos	Šilumos perdavimo tinklų apsaugos zonos (III skyrius, dvilyktasis skirsnis) (0.0460 ha)	Šilumos perdavimo tinklų apsaugos zonos (III skyrius, dvilyktasis skirsnis)	817,49
247	440056244665	827000100220	19228	Kadastriniai matavimai (LKS-94)	Kita	Pramonės ir sandėliavimo objektų teritorijos	Šilumos perdavimo tinklų apsaugos zonos (III skyrius, dvilyktasis skirsnis) (1627.0000 ha)	Šilumos perdavimo tinklų apsaugos zonos (III skyrius, dvilyktasis skirsnis)	19228,11
248	827000150159	827000150159	821	Kadastriniai matavimai (LKS-94)	Kita	Gyvenamosios teritorijos / Mažaaukščių gyvenamųjų namų statybos	Šilumos perdavimo tinklų apsaugos zonos (III skyrius, dvilyktasis skirsnis) (0.0400 ha)	Šilumos perdavimo tinklų apsaugos zonos (III skyrius, dvilyktasis skirsnis)	130,56
249	440001019721	827000010023	306	Kadastriniai matavimai (LKS-94)	Kita	Gyvenamosios teritorijos / Mažaaukščių gyvenamųjų namų statybos	Šilumos perdavimo tinklų apsaugos zonos (III skyrius, dvilyktasis skirsnis) (0.0122 ha)	Šilumos perdavimo tinklų apsaugos zonos (III skyrius, dvilyktasis skirsnis)	115,85
250	827000050008	827000050008	1499	Kadastriniai matavimai (kitos matavimų sistemos)	Kita	Gyvenamosios teritorijos / Mažaaukščių gyvenamųjų namų statybos	-	Šilumos perdavimo tinklų apsaugos zonos (III skyrius, dvilyktasis skirsnis)	39,26
251	827000150222	827000150222	1078	Kadastriniai matavimai (LKS-94)	Kita	Gyvenamosios teritorijos / Mažaaukščių gyvenamųjų namų statybos	-	Šilumos perdavimo tinklų apsaugos zonos (III skyrius, dvilyktasis skirsnis)	102,55
252	827000110045	827000110045	186	Kadastriniai matavimai (kitos matavimų sistemos)	Kita	Susisiekimo ir inžinerinių komunikacijų aptarnavimo objektų teritorijos	Šilumos perdavimo tinklų apsaugos zonos (III skyrius, dvilyktasis skirsnis) (0.0000 ha)	Šilumos perdavimo tinklų apsaugos zonos (III skyrius, dvilyktasis skirsnis)	169,19
253	827000070119	827000070119	931	Kadastriniai matavimai (LKS-94)	Kita	Gyvenamosios teritorijos / Mažaaukščių gyvenamųjų namų statybos	Šilumos perdavimo tinklų apsaugos zonos (III skyrius, dvilyktasis skirsnis) (0.0289 ha)	Šilumos perdavimo tinklų apsaugos zonos (III skyrius, dvilyktasis skirsnis)	277,04
254	827000060104	827000060104	1362	Kadastriniai matavimai (LKS-94)	Kita	Komercinės paskirties objektų teritorijos	Šilumos perdavimo tinklų apsaugos zonos (III skyrius, dvilyktasis skirsnis) (0.0423 ha)	Šilumos perdavimo tinklų apsaugos zonos (III skyrius, dvilyktasis skirsnis)	253,20
255	827000150274	827000150274	8745	Kadastriniai matavimai (LKS-94)	Kita	Visuomeninės paskirties teritorijos	Šilumos perdavimo tinklų apsaugos zonos (III skyrius, dvilyktasis skirsnis) (0.0797 ha)	Šilumos perdavimo tinklų apsaugos zonos (III skyrius, dvilyktasis skirsnis)	683,70
256	827000070088	827000070088	515	Kadastriniai matavimai (LKS-94)	Kita	Gyvenamosios teritorijos / Mažaaukščių gyvenamųjų namų statybos	-	Šilumos perdavimo tinklų apsaugos zonos (III skyrius, dvilyktasis skirsnis)	16,34
257	440006472239	827000010022	369	Kadastriniai matavimai (LKS-94)	Kita	Gyvenamosios teritorijos / Mažaaukščių gyvenamųjų namų statybos	Šilumos perdavimo tinklų apsaugos zonos (III skyrius, dvilyktasis skirsnis) (0.0128 ha)	Šilumos perdavimo tinklų apsaugos zonos (III skyrius, dvilyktasis skirsnis)	49,45
258	827000040217	827000040217	1245	Kadastriniai matavimai (LKS-94)	Kita	Gyvenamosios teritorijos / Mažaaukščių gyvenamųjų namų statybos	-	Šilumos perdavimo tinklų apsaugos zonos (III skyrius, dvilyktasis skirsnis)	259,13
259	824000030037	827000010100	642	Kadastriniai matavimai (LKS-94)	Kita	Vienbučių ir dvibučių gyvenamųjų pastatų teritorijos	Šilumos perdavimo tinklų apsaugos zonos (III skyrius, dvilyktasis skirsnis) (0.0310 ha)	Šilumos perdavimo tinklų apsaugos zonos (III skyrius, dvilyktasis skirsnis)	35,53
260	827000130014	827000130014	427	Kadastriniai matavimai (kitos matavimų sistemos)	Kita	Gyvenamosios teritorijos / Mažaaukščių gyvenamųjų namų statybos	Šilumos perdavimo tinklų apsaugos zonos (III skyrius, dvilyktasis skirsnis) (0.0000 ha)	Šilumos perdavimo tinklų apsaugos zonos (III skyrius, dvilyktasis skirsnis)	150,97
261	440023119215	827070010033	4030	Kadastriniai matavimai (LKS-94)	Kita	Susisiekimo ir inžinerinių tinklų koridorių teritorijos	Šilumos perdavimo tinklų apsaugos zonos (III skyrius, dvilyktasis skirsnis) (0.0258 ha)	Šilumos perdavimo tinklų apsaugos zonos (III skyrius, dvilyktasis skirsnis)	253,30
262	824000030127	827000010052	378	Kadastriniai matavimai (LKS-94)	Kita	Gyvenamosios teritorijos / Mažaaukščių gyvenamųjų namų statybos	Šilumos perdavimo tinklų apsaugos zonos (III skyrius, dvilyktasis skirsnis) (0.0000 ha)	Šilumos perdavimo tinklų apsaugos zonos (III skyrius, dvilyktasis skirsnis)	38,14
263	827000050059	827000050059	2344	Kadastriniai matavimai (LKS-94)	Kita	Visuomeninės paskirties teritorijos	Šilumos perdavimo tinklų apsaugos zonos (III skyrius, dvilyktasis skirsnis) (0.0540 ha)	Šilumos perdavimo tinklų apsaugos zonos (III skyrius, dvilyktasis skirsnis)	666,59
264	827000120043	827000120043	853	Kadastriniai matavimai (LKS-94)	Kita	Gyvenamosios teritorijos / Mažaaukščių gyvenamųjų namų statybos	-	Šilumos perdavimo tinklų apsaugos zonos (III skyrius, dvilyktasis skirsnis)	114,72
265	440005748203	827000070161	1924	Kadastriniai matavimai (LKS-94)	Kita	Gyvenamosios teritorijos / Mažaaukščių gyvenamųjų namų statybos	-	Šilumos perdavimo tinklų apsaugos zonos (III skyrius, dvilyktasis skirsnis)	5,86
266	440003032522	827000160248	1000	Kadastriniai matavimai (LKS-94)	Kita	Gyvenamosios teritorijos / Mažaaukščių gyvenamųjų namų statybos	Šilumos perdavimo tinklų apsaugos zonos (III skyrius, dvilyktasis skirsnis) (0.0630 ha)	Šilumos perdavimo tinklų apsaugos zonos (III skyrius, dvilyktasis skirsnis)	458,14
267	440018400085	827000110127	937	Kadastriniai matavimai (LKS-94)	Kita	Gyvenamosios teritorijos / Mažaaukščių gyvenamųjų namų statybos	Šilumos perdavimo tinklų apsaugos zonos (III skyrius, dvilyktasis skirsnis) (0.0140 ha)	Šilumos perdavimo tinklų apsaugos zonos (III skyrius, dvilyktasis skirsnis)	157,62
268	440002573786	827000150349	801	Kadastriniai matavimai (LKS-94)	Kita	Gyvenamosios teritorijos / Mažaaukščių gyvenamųjų namų statybos	-	Šilumos perdavimo tinklų apsaugos zonos (III skyrius, dvilyktasis skirsnis)	352,93
269	827000030036	827000030036	8625	Kadastriniai matavimai (LKS-94)	Kita	Visuomeninės paskirties teritorijos	Šilumos perdavimo tinklų apsaugos zonos (III skyrius, dvilyktasis skirsnis) (0.0000 ha)	Šilumos perdavimo tinklų apsaugos zonos (III skyrius, dvilyktasis skirsnis)	1269,06
270	440021485809	827000010025	413	Kadastriniai matavimai (LKS-94)	Kita	Vienbučių ir dvibučių gyvenamųjų pastatų teritorijos	Šilumos perdavimo tinklų apsaugos zonos (III skyrius, dvilyktasis skirsnis) (0.0041 ha)	Šilumos perdavimo tinklų apsaugos zonos (III skyrius, dvilyktasis skirsnis)	56,87
271	440018454690	827070010008	4932	Kadastriniai matavimai (LKS-94)	Kita	Susisiekimo ir inžinerinių tinklų koridorių teritorijos	Šilumos perdavimo tinklų apsaugos zonos (III skyrius, dvilyktasis skirsnis) (0.0880 ha)	Šilumos perdavimo tinklų apsaugos zonos (III skyrius, dvilyktasis skirsnis)	879,52
272	827000070054	827000070054	1476	Kadastriniai matavimai (kitos matavimų sistemos)	Kita	Gyvenamosios teritorijos / Mažaaukščių gyvenamųjų namų statybos	Šilumos perdavimo tinklų apsaugos zonos (III skyrius, dvilyktasis skirsnis) (0.0000 ha)	Šilumos perdavimo tinklų apsaugos zonos (III skyrius, dvilyktasis skirsnis)	369,71
273	440050266952	827000060096	1717	Kadastriniai matavimai (LKS-94)	Kita	Atskirųjų želdynų teritorijos	Šilumos perdavimo tinklų apsaugos zonos (III skyrius, dvilyktasis skirsnis) (0.0675 ha)	Šilumos perdavimo tinklų apsaugos zonos (III skyrius, dvilyktasis skirsnis)	669,73
274	827000050004	827000050004	1229	Kadastriniai matavimai (kitos matavimų sistemos)	Kita	Gyvenamosios teritorijos / Mažaaukščių gyvenamųjų namų statybos	Šilumos perdavimo tinklų apsaugos zonos (III skyrius, dvilyktasis skirsnis) (0.0000 ha)	Šilumos perdavimo tinklų apsaugos zonos (III skyrius, dvilyktasis skirsnis)	38,44

275	827000120038	827000120038	1674	Kadastriniai matavimai (kitos matavimų sistemos)	Kita	Gyvenamosios teritorijos / Mažaaukščių gyvenamųjų namų statybos	Šilumos perdavimo tinklų apsaugos zonos (III skyrius, dvilyktasis skirsnis) (0.0000 ha)	Šilumos perdavimo tinklų apsaugos zonos (III skyrius, dvilyktasis skirsnis)	369,08
276	827000150312	827000150312	126	Kadastriniai matavimai (LKS-94)	Kita	Gyvenamosios teritorijos / Mažaaukščių gyvenamųjų namų statybos	Šilumos perdavimo tinklų apsaugos zonos (III skyrius, dvilyktasis skirsnis) (0.0126 ha)	Šilumos perdavimo tinklų apsaugos zonos (III skyrius, dvilyktasis skirsnis)	45,26
277	440022935542	827000120067	14421	Kadastriniai matavimai (LKS-94)	Kita	Visuomeninės paskirties teritorijos	Šilumos perdavimo tinklų apsaugos zonos (III skyrius, dvilyktasis skirsnis) (0.1249 ha)	Šilumos perdavimo tinklų apsaugos zonos (III skyrius, dvilyktasis skirsnis)	1274,55
278	827000070121	827000070121	874	Kadastriniai matavimai (LKS-94)	Kita	Gyvenamosios teritorijos / Mažaaukščių gyvenamųjų namų statybos	Šilumos perdavimo tinklų apsaugos zonos (III skyrius, dvilyktasis skirsnis) (0.0413 ha)	Šilumos perdavimo tinklų apsaugos zonos (III skyrius, dvilyktasis skirsnis)	416,41
279	827000050035	827000050035	131	Kadastriniai matavimai (kitos matavimų sistemos)	Kita	Susisiekimo ir inžinerinių komunikacijų aptarnavimo objektų teritorijos	Šilumos perdavimo tinklų apsaugos zonos (III skyrius, dvilyktasis skirsnis) (0.0000 ha)	Šilumos perdavimo tinklų apsaugos zonos (III skyrius, dvilyktasis skirsnis)	130,35
280	824000030112	827000010035	417	Kadastriniai matavimai (LKS-94)	Kita	Gyvenamosios teritorijos / Mažaaukščių gyvenamųjų namų statybos	-	Šilumos perdavimo tinklų apsaugos zonos (III skyrius, dvilyktasis skirsnis)	25,34
281	827000050044	827000050044	1070	Kadastriniai matavimai (LKS-94)	Kita	-	Šilumos perdavimo tinklų apsaugos zonos (III skyrius, dvilyktasis skirsnis) (0.0370 ha)	Šilumos perdavimo tinklų apsaugos zonos (III skyrius, dvilyktasis skirsnis)	553,13
282	827000060060	827000060060	2750	Kadastriniai matavimai (kitos matavimų sistemos)	Kita	Visuomeninės paskirties teritorijos; Komerinės paskirties objektų teritorijos	Šilumos perdavimo tinklų apsaugos zonos (III skyrius, dvilyktasis skirsnis) (0.0710 ha)	Šilumos perdavimo tinklų apsaugos zonos (III skyrius, dvilyktasis skirsnis)	637,72
283	440014981485	827000070171	988	Kadastriniai matavimai (LKS-94)	Kita	Bendro naudojimo (miestų, miestelių ir kaimų ar savivaldybių bendro naudojimo) teritorijos	Šilumos perdavimo tinklų apsaugos zonos (III skyrius, dvilyktasis skirsnis) (0.0988 ha)	Šilumos perdavimo tinklų apsaugos zonos (III skyrius, dvilyktasis skirsnis)	450,36
284	824000030168	827000010083	394	Kadastriniai matavimai (LKS-94)	Kita	Gyvenamosios teritorijos / Mažaaukščių gyvenamųjų namų statybos	Šilumos perdavimo tinklų apsaugos zonos (III skyrius, dvilyktasis skirsnis) (0.0180 ha)	Šilumos perdavimo tinklų apsaugos zonos (III skyrius, dvilyktasis skirsnis)	6,31
285	827000020038	827000020038	1416	Kadastriniai matavimai (LKS-94)	Kita	Komerinės paskirties objektų teritorijos	Šilumos perdavimo tinklų apsaugos zonos (III skyrius, dvilyktasis skirsnis) (0.0258 ha)	Šilumos perdavimo tinklų apsaugos zonos (III skyrius, dvilyktasis skirsnis)	280,98
286	824000040035	827000030008	73	Kadastriniai matavimai (LKS-94)	Kita	Komerinės paskirties objektų teritorijos	-	Šilumos perdavimo tinklų apsaugos zonos (III skyrius, dvilyktasis skirsnis)	27,79
287	827000110021	827000110021	1008	Kadastriniai matavimai (LKS-94)	Kita	Susisiekimo ir inžinerinių komunikacijų aptarnavimo objektų teritorijos	Šilumos perdavimo tinklų apsaugos zonos (III skyrius, dvilyktasis skirsnis) (0.0123 ha)	Šilumos perdavimo tinklų apsaugos zonos (III skyrius, dvilyktasis skirsnis)	135,91
288	440022935175	827000120064	7807	Kadastriniai matavimai (LKS-94)	Kita	Visuomeninės paskirties teritorijos	Šilumos perdavimo tinklų apsaugos zonos (III skyrius, dvilyktasis skirsnis) (0.0267 ha)	Šilumos perdavimo tinklų apsaugos zonos (III skyrius, dvilyktasis skirsnis)	274,72
289	440024276913	827000040288	26	Kadastriniai matavimai (LKS-94)	Kita	Vienbučių ir dvibučių gyvenamųjų pastatų teritorijos	Šilumos perdavimo tinklų apsaugos zonos (III skyrius, dvilyktasis skirsnis) (0.0012 ha)	Šilumos perdavimo tinklų apsaugos zonos (III skyrius, dvilyktasis skirsnis)	10,42
290	440015980493	827000040266	156221	Kadastriniai matavimai (LKS-94)	Kita	Bendro naudojimo (miestų, miestelių ir kaimų ar savivaldybių bendro naudojimo) teritorijos	Šilumos perdavimo tinklų apsaugos zonos (III skyrius, dvilyktasis skirsnis) (0.0790 ha)	Šilumos perdavimo tinklų apsaugos zonos (III skyrius, dvilyktasis skirsnis)	1617,81
291	827000040160	827000040160	5741	Kadastriniai matavimai (LKS-94)	Kita	Visuomeninės paskirties teritorijos	Šilumos perdavimo tinklų apsaugos zonos (III skyrius, dvilyktasis skirsnis) (0.0341 ha)	Šilumos perdavimo tinklų apsaugos zonos (III skyrius, dvilyktasis skirsnis)	1147,79
292	440018454645	827070010007	8341	Kadastriniai matavimai (LKS-94)	Kita	Susisiekimo ir inžinerinių tinklų koridorių teritorijos	Šilumos perdavimo tinklų apsaugos zonos (III skyrius, dvilyktasis skirsnis) (0.0740 ha)	Šilumos perdavimo tinklų apsaugos zonos (III skyrius, dvilyktasis skirsnis)	1108,54
293	440053084010	827000120126	2085	Kadastriniai matavimai (LKS-94)	Kita	Visuomeninės paskirties teritorijos	Šilumos perdavimo tinklų apsaugos zonos (III skyrius, dvilyktasis skirsnis) (470.0000 ha)	Šilumos perdavimo tinklų apsaugos zonos (III skyrius, dvilyktasis skirsnis)	630,57
294	440053829374	827070010162	4486	Kadastriniai matavimai (LKS-94)	Kita	Susisiekimo ir inžinerinių tinklų koridorių teritorijos	Šilumos perdavimo tinklų apsaugos zonos (III skyrius, dvilyktasis skirsnis) (1722.0000 ha)	Šilumos perdavimo tinklų apsaugos zonos (III skyrius, dvilyktasis skirsnis)	1627,05
295	440003509779	827000150369	13366	Kadastriniai matavimai (LKS-94)	Kita	Visuomeninės paskirties teritorijos	Šilumos perdavimo tinklų apsaugos zonos (III skyrius, dvilyktasis skirsnis) (0.0863 ha)	Šilumos perdavimo tinklų apsaugos zonos (III skyrius, dvilyktasis skirsnis)	790,07
296	440024032504	827070010042	9550	Kadastriniai matavimai (LKS-94)	Kita	Susisiekimo ir inžinerinių tinklų koridorių teritorijos	-	Šilumos perdavimo tinklų apsaugos zonos (III skyrius, dvilyktasis skirsnis)	394,94
297	827000130044	827000130044	8128	Kadastriniai matavimai (LKS-94)	Kita	Visuomeninės paskirties teritorijos	Šilumos perdavimo tinklų apsaugos zonos (III skyrius, dvilyktasis skirsnis) (0.0000 ha)	Šilumos perdavimo tinklų apsaugos zonos (III skyrius, dvilyktasis skirsnis)	1553,34
298	827000060120	827000060120	757	Kadastriniai matavimai (LKS-94)	Kita	Visuomeninės paskirties teritorijos	-	Šilumos perdavimo tinklų apsaugos zonos (III skyrius, dvilyktasis skirsnis)	264,74
299	440041656293	827070010088	8013	Kadastriniai matavimai (LKS-94)	Kita	Susisiekimo ir inžinerinių tinklų koridorių teritorijos	Šilumos perdavimo tinklų apsaugos zonos (III skyrius, dvilyktasis skirsnis) (0.0178 ha)	Šilumos perdavimo tinklų apsaugos zonos (III skyrius, dvilyktasis skirsnis)	178,89
300	827000040180	827000040180	766	Kadastriniai matavimai (LKS-94)	Kita	Gyvenamosios teritorijos / Mažaaukščių gyvenamųjų namų statybos	Šilumos perdavimo tinklų apsaugos zonos (III skyrius, dvilyktasis skirsnis) (0.0000 ha)	Šilumos perdavimo tinklų apsaugos zonos (III skyrius, dvilyktasis skirsnis)	385,09
301	440041903151	827070010093	49958	Kadastriniai matavimai (LKS-94)	Kita	Susisiekimo ir inžinerinių tinklų koridorių teritorijos	Šilumos perdavimo tinklų apsaugos zonos (III skyrius, dvilyktasis skirsnis) (0.2429 ha)	Šilumos perdavimo tinklų apsaugos zonos (III skyrius, dvilyktasis skirsnis)	857,84
302	827000030047	827000030047	24527	Kadastriniai matavimai (LKS-94)	Kita	Visuomeninės paskirties teritorijos	Šilumos perdavimo tinklų apsaugos zonos (III skyrius, dvilyktasis skirsnis) (0.1334 ha)	Šilumos perdavimo tinklų apsaugos zonos (III skyrius, dvilyktasis skirsnis)	2294,90
303	440006480240	827000010048	328	Kadastriniai matavimai (LKS-94)	Kita	Gyvenamosios teritorijos / Mažaaukščių gyvenamųjų namų statybos	Šilumos perdavimo tinklų apsaugos zonos (III skyrius, dvilyktasis skirsnis) (0.0158 ha)	Šilumos perdavimo tinklų apsaugos zonos (III skyrius, dvilyktasis skirsnis)	40,36
304	827000150124	827000150124	392	Kadastriniai matavimai (kitos matavimų sistemos)	Kita	Komerinės paskirties objektų teritorijos	-	Šilumos perdavimo tinklų apsaugos zonos (III skyrius, dvilyktasis skirsnis)	223,06
305	827000150171	827000150171	381	Kadastriniai matavimai (LKS-94)	Kita	Gyvenamosios teritorijos / Mažaaukščių gyvenamųjų namų statybos	-	Šilumos perdavimo tinklų apsaugos zonos (III skyrius, dvilyktasis skirsnis)	141,24

306	827000070042	827000070042	914	Kadastriniai matavimai (kitos matavimų sistemos)	Kita	Gyvenamosios teritorijos / Mažaaukščių gyvenamųjų namų statybos	-	Šilumos perdavimo tinklų apsaugos zonos (III skyrius, dvilyktasis skirsnis)	447,76
307	827000130064	827000130064	3117	Kadastriniai matavimai (LKS-94)	Kita	Komercinės paskirties objektų teritorijos	Šilumos perdavimo tinklų apsaugos zonos (III skyrius, dvilyktasis skirsnis) (0.0000 ha)	Šilumos perdavimo tinklų apsaugos zonos (III skyrius, dvilyktasis skirsnis)	247,05
308	440019981469	827000130093	564	Kadastriniai matavimai (LKS-94)	Kita	Gyvenamosios teritorijos / Mažaaukščių gyvenamųjų namų statybos	Šilumos perdavimo tinklų apsaugos zonos (III skyrius, dvilyktasis skirsnis) (0.0062 ha)	Šilumos perdavimo tinklų apsaugos zonos (III skyrius, dvilyktasis skirsnis)	62,15
309	827000110038	827000110038	2163	Kadastriniai matavimai (LKS-94)	Kita	Gyvenamosios teritorijos / Mažaaukščių gyvenamųjų namų statybos	Šilumos perdavimo tinklų apsaugos zonos (III skyrius, dvilyktasis skirsnis) (0.0000 ha)	Šilumos perdavimo tinklų apsaugos zonos (III skyrius, dvilyktasis skirsnis)	264,94
310	440024259712	827000040283	19724	Kadastriniai matavimai (LKS-94)	Kita	Visuomeninės paskirties teritorijos	Šilumos perdavimo tinklų apsaugos zonos (III skyrius, dvilyktasis skirsnis) (0.0849 ha)	Šilumos perdavimo tinklų apsaugos zonos (III skyrius, dvilyktasis skirsnis)	4634,23
311	827000130011	827000130011	894	Kadastriniai matavimai (kitos matavimų sistemos)	Kita	Gyvenamosios teritorijos / Mažaaukščių gyvenamųjų namų statybos	-	Šilumos perdavimo tinklų apsaugos zonos (III skyrius, dvilyktasis skirsnis)	69,16
312	440042480066	827000020081	32383	Kadastriniai matavimai (LKS-94)	Kita	Komercinės paskirties objektų teritorijos	Šilumos perdavimo tinklų apsaugos zonos (III skyrius, dvilyktasis skirsnis) (0.4205 ha)	Šilumos perdavimo tinklų apsaugos zonos (III skyrius, dvilyktasis skirsnis)	3078,44
313	440023508836	827070010041	10953	Kadastriniai matavimai (LKS-94)	Kita	Susisiekimo ir inžinerinių tinklų koridorių teritorijos	Šilumos perdavimo tinklų apsaugos zonos (III skyrius, dvilyktasis skirsnis) (0.1063 ha)	Šilumos perdavimo tinklų apsaugos zonos (III skyrius, dvilyktasis skirsnis)	1072,55
314	440023508678	827070010040	6302	Kadastriniai matavimai (LKS-94)	Kita	Susisiekimo ir inžinerinių tinklų koridorių teritorijos	Šilumos perdavimo tinklų apsaugos zonos (III skyrius, dvilyktasis skirsnis) (0.1975 ha)	Šilumos perdavimo tinklų apsaugos zonos (III skyrius, dvilyktasis skirsnis)	2106,65
315	827000070101	827000070101	813	Kadastriniai matavimai (LKS-94)	Kita	Gyvenamosios teritorijos / Mažaaukščių gyvenamųjų namų statybos	Šilumos perdavimo tinklų apsaugos zonos (III skyrius, dvilyktasis skirsnis) (0.0000 ha)	Šilumos perdavimo tinklų apsaugos zonos (III skyrius, dvilyktasis skirsnis)	193,21
316	440057845862	827000050104	2376	Kadastriniai matavimai (LKS-94)	Kita	Visuomeninės paskirties teritorijos	Šilumos perdavimo tinklų apsaugos zonos (III skyrius, dvilyktasis skirsnis) (782.0000 ha)	Šilumos perdavimo tinklų apsaugos zonos (III skyrius, dvilyktasis skirsnis)	792,60
317	827000020013	827000020013	2620	Kadastriniai matavimai (LKS-94)	Kita	-	Šilumos perdavimo tinklų apsaugos zonos (III skyrius, dvilyktasis skirsnis) (0.0000 ha)	Šilumos perdavimo tinklų apsaugos zonos (III skyrius, dvilyktasis skirsnis)	776,67
318	440009578145	827000010078	1543	Kadastriniai matavimai (LKS-94)	Kita	Komercinės paskirties objektų teritorijos	Šilumos perdavimo tinklų apsaugos zonos (III skyrius, dvilyktasis skirsnis) (0.0450 ha)	Šilumos perdavimo tinklų apsaugos zonos (III skyrius, dvilyktasis skirsnis)	340,02
319	827000050039	827000050039	1070	Kadastriniai matavimai (LKS-94)	Kita	Gyvenamosios teritorijos / Mažaaukščių gyvenamųjų namų statybos	Šilumos perdavimo tinklų apsaugos zonos (III skyrius, dvilyktasis skirsnis) (0.0413 ha)	Šilumos perdavimo tinklų apsaugos zonos (III skyrius, dvilyktasis skirsnis)	338,24
320	824000030263	827000010088	433	Kadastriniai matavimai (LKS-94)	Kita	Gyvenamosios teritorijos / Mažaaukščių gyvenamųjų namų statybos	Šilumos perdavimo tinklų apsaugos zonos (III skyrius, dvilyktasis skirsnis) (0.0000 ha)	Šilumos perdavimo tinklų apsaugos zonos (III skyrius, dvilyktasis skirsnis)	7,47
321	827000050063	827000050063	95	Kadastriniai matavimai (LKS-94)	Kita	-	Šilumos perdavimo tinklų apsaugos zonos (III skyrius, dvilyktasis skirsnis) (0.0000 ha)	Šilumos perdavimo tinklų apsaugos zonos (III skyrius, dvilyktasis skirsnis)	37,23
322	827000040184	827000040184	24749	Kadastriniai matavimai (LKS-94)	Kita	Komercinės paskirties objektų teritorijos	Šilumos perdavimo tinklų apsaugos zonos (III skyrius, dvilyktasis skirsnis) (0.5169 ha)	Šilumos perdavimo tinklų apsaugos zonos (III skyrius, dvilyktasis skirsnis)	4080,06
323	440020619809	827070010014	2388	Kadastriniai matavimai (LKS-94)	Kita	Susisiekimo ir inžinerinių tinklų koridorių teritorijos	Šilumos perdavimo tinklų apsaugos zonos (III skyrius, dvilyktasis skirsnis) (0.0311 ha)	Šilumos perdavimo tinklų apsaugos zonos (III skyrius, dvilyktasis skirsnis)	300,97
324	440022747653	827070010021	23989	Kadastriniai matavimai (LKS-94)	Kita	Susisiekimo ir inžinerinių tinklų koridorių teritorijos	Šilumos perdavimo tinklų apsaugos zonos (III skyrius, dvilyktasis skirsnis) (0.0450 ha)	Šilumos perdavimo tinklų apsaugos zonos (III skyrius, dvilyktasis skirsnis)	283,31
325	827000070003	827000070003	880	Kadastriniai matavimai (kitos matavimų sistemos)	Kita	Gyvenamosios teritorijos / Mažaaukščių gyvenamųjų namų statybos	Šilumos perdavimo tinklų apsaugos zonos (III skyrius, dvilyktasis skirsnis) (0.0000 ha)	Šilumos perdavimo tinklų apsaugos zonos (III skyrius, dvilyktasis skirsnis)	407,28
326	440001755138	827000010085	430	Kadastriniai matavimai (LKS-94)	Kita	Gyvenamosios teritorijos / Mažaaukščių gyvenamųjų namų statybos	Šilumos perdavimo tinklų apsaugos zonos (III skyrius, dvilyktasis skirsnis) (0.0076 ha)	Šilumos perdavimo tinklų apsaugos zonos (III skyrius, dvilyktasis skirsnis)	35,02
327	440049776616	827000070144	643	Kadastriniai matavimai (LKS-94)	Kita	Vienbučių ir dvibučių gyvenamųjų pastatų teritorijos	Šilumos perdavimo tinklų apsaugos zonos (III skyrius, dvilyktasis skirsnis) (0.0008 ha)	Šilumos perdavimo tinklų apsaugos zonos (III skyrius, dvilyktasis skirsnis)	8,52
328	827000130026	827000130026	810	Kadastriniai matavimai (LKS-94)	Kita	Gyvenamosios teritorijos / Mažaaukščių gyvenamųjų namų statybos	Šilumos perdavimo tinklų apsaugos zonos (III skyrius, dvilyktasis skirsnis) (0.0000 ha)	Šilumos perdavimo tinklų apsaugos zonos (III skyrius, dvilyktasis skirsnis)	310,39
329	827000130057	827000130057	374	Kadastriniai matavimai (LKS-94)	Kita	Visuomeninės paskirties teritorijos	-	Šilumos perdavimo tinklų apsaugos zonos (III skyrius, dvilyktasis skirsnis)	86,62
330	827000010072	827000010072	468	Kadastriniai matavimai (LKS-94)	Kita	Komercinės paskirties objektų teritorijos	-	Šilumos perdavimo tinklų apsaugos zonos (III skyrius, dvilyktasis skirsnis)	22,30
331	440003469961	827000010075	857	Kadastriniai matavimai (LKS-94)	Kita	Gyvenamosios teritorijos	-	Šilumos perdavimo tinklų apsaugos zonos (III skyrius, dvilyktasis skirsnis)	297,53
332	824000030258	827000010087	329	Kadastriniai matavimai (LKS-94)	Kita	Gyvenamosios teritorijos / Mažaaukščių gyvenamųjų namų statybos	Šilumos perdavimo tinklų apsaugos zonos (III skyrius, dvilyktasis skirsnis) (0.0000 ha)	Šilumos perdavimo tinklų apsaugos zonos (III skyrius, dvilyktasis skirsnis)	24,73
333	824000030143	827000010093	418	Kadastriniai matavimai (LKS-94)	Kita	Gyvenamosios teritorijos / Mažaaukščių gyvenamųjų namų statybos	Šilumos perdavimo tinklų apsaugos zonos (III skyrius, dvilyktasis skirsnis) (0.0239 ha)	Šilumos perdavimo tinklų apsaugos zonos (III skyrius, dvilyktasis skirsnis)	7,28
334	440018454467	827070010003	15414	Kadastriniai matavimai (LKS-94)	Kita	Susisiekimo ir inžinerinių tinklų koridorių teritorijos	Šilumos perdavimo tinklų apsaugos zonos (III skyrius, dvilyktasis skirsnis) (0.0810 ha)	Šilumos perdavimo tinklų apsaugos zonos (III skyrius, dvilyktasis skirsnis)	5734,21
335	440022044371	827000010094	660	Kadastriniai matavimai (LKS-94)	Kita	Vienbučių ir dvibučių gyvenamųjų pastatų teritorijos	Šilumos perdavimo tinklų apsaugos zonos (III skyrius, dvilyktasis skirsnis) (0.0127 ha)	Šilumos perdavimo tinklų apsaugos zonos (III skyrius, dvilyktasis skirsnis)	110,32
336	824000030043	827000010041	350	Kadastriniai matavimai (kitos matavimų sistemos)	Kita	Gyvenamosios teritorijos / Mažaaukščių gyvenamųjų namų statybos	Šilumos perdavimo tinklų apsaugos zonos (III skyrius, dvilyktasis skirsnis) (0.0000 ha)	Šilumos perdavimo tinklų apsaugos zonos (III skyrius, dvilyktasis skirsnis)	28,00

337	440027115570	827000130013	404	Kadastriniai matavimai (LKS-94)	Kita	Visuomeninės paskirties teritorijos	Šilumos perdavimo tinklų apsaugos zonos (III skyrius, dvilyktasis skirsnis) (0.0014 ha)	Šilumos perdavimo tinklų apsaugos zonos (III skyrius, dvilyktasis skirsnis)	43,66
338	440018297075	827000070175	9302	Kadastriniai matavimai (LKS-94)	Kita	Visuomeninės paskirties teritorijos	Šilumos perdavimo tinklų apsaugos zonos (III skyrius, dvilyktasis skirsnis) (0.2109 ha)	Šilumos perdavimo tinklų apsaugos zonos (III skyrius, dvilyktasis skirsnis)	1352,16
339	440020300650	827000150489	4851	Kadastriniai matavimai (LKS-94)	Kita	Visuomeninės paskirties teritorijos	Šilumos perdavimo tinklų apsaugos zonos (III skyrius, dvilyktasis skirsnis) (0.0238 ha)	Šilumos perdavimo tinklų apsaugos zonos (III skyrius, dvilyktasis skirsnis)	350,38
340	440040684760	827000010181	366	Kadastriniai matavimai (LKS-94)	Kita	Vienbučių ir dvibučių gyvenamųjų pastatų teritorijos	Šilumos perdavimo tinklų apsaugos zonos (III skyrius, dvilyktasis skirsnis) (0.0070 ha)	Šilumos perdavimo tinklų apsaugos zonos (III skyrius, dvilyktasis skirsnis)	71,40
341	440020663630	827000080106	135826	Kadastriniai matavimai (LKS-94)	Mišku ūkio	Rekreacinių miškų sklypai	-	Šilumos perdavimo tinklų apsaugos zonos (III skyrius, dvilyktasis skirsnis)	4,70
342	827000130070	827000130070	130	Kadastriniai matavimai (kitos matavimų sistemos)	Kita	Gyvenamosios teritorijos / Mažaaukščių gyvenamųjų namų statybos	-	Šilumos perdavimo tinklų apsaugos zonos (III skyrius, dvilyktasis skirsnis)	55,23
343	827000050009	827000050009	1679	Kadastriniai matavimai (kitos matavimų sistemos)	Kita	Gyvenamosios teritorijos / Mažaaukščių gyvenamųjų namų statybos	-	Šilumos perdavimo tinklų apsaugos zonos (III skyrius, dvilyktasis skirsnis)	77,83
344	440045141535	827070010118	1432	Kadastriniai matavimai (LKS-94)	Kita	Susisiekimo ir inžinerinių tinklų koridorių teritorijos	Šilumos perdavimo tinklų apsaugos zonos (III skyrius, dvilyktasis skirsnis) (0.0923 ha)	Šilumos perdavimo tinklų apsaugos zonos (III skyrius, dvilyktasis skirsnis)	857,97
345	440046401712	827000070133	678	Kadastriniai matavimai (LKS-94)	Kita	Vienbučių ir dvibučių gyvenamųjų pastatų teritorijos	-	Šilumos perdavimo tinklų apsaugos zonos (III skyrius, dvilyktasis skirsnis)	108,74
346	827000110047	827000110047	593	Kadastriniai matavimai (kitos matavimų sistemos)	Kita	Gyvenamosios teritorijos / Mažaaukščių gyvenamųjų namų statybos	-	Šilumos perdavimo tinklų apsaugos zonos (III skyrius, dvilyktasis skirsnis)	4,18
347	827000110007	827000110007	1233	Kadastriniai matavimai (LKS-94)	Kita	Gyvenamosios teritorijos / Mažaaukščių gyvenamųjų namų statybos	Šilumos perdavimo tinklų apsaugos zonos (III skyrius, dvilyktasis skirsnis) (0.0307 ha)	Šilumos perdavimo tinklų apsaugos zonos (III skyrius, dvilyktasis skirsnis)	682,85
348	440009643821	827000040260	13339	Kadastriniai matavimai (LKS-94)	Kita	Komercinės paskirties objektų teritorijos	Šilumos perdavimo tinklų apsaugos zonos (III skyrius, dvilyktasis skirsnis) (4577.0000 ha)	Šilumos perdavimo tinklų apsaugos zonos (III skyrius, dvilyktasis skirsnis)	1129,47
349	440050266652	827000020085	1251	Kadastriniai matavimai (LKS-94)	Kita	Daugiabučių gyvenamųjų pastatų ir bendrabučių statybos teritorijos	Šilumos perdavimo tinklų apsaugos zonos (III skyrius, dvilyktasis skirsnis) (0.0094 ha)	Šilumos perdavimo tinklų apsaugos zonos (III skyrius, dvilyktasis skirsnis)	94,45
350	827000070097	827000070097	593	Kadastriniai matavimai (LKS-94)	Kita	Gyvenamosios teritorijos / Mažaaukščių gyvenamųjų namų statybos	-	Šilumos perdavimo tinklų apsaugos zonos (III skyrius, dvilyktasis skirsnis)	75,05
351	827000020034	827000020034	2187	Kadastriniai matavimai (LKS-94)	Kita	Komercinės paskirties objektų teritorijos	Šilumos perdavimo tinklų apsaugos zonos (III skyrius, dvilyktasis skirsnis) (0.0323 ha)	Šilumos perdavimo tinklų apsaugos zonos (III skyrius, dvilyktasis skirsnis)	353,73
352	827000150276	827000150276	758	Kadastriniai matavimai (LKS-94)	Kita	Gyvenamosios teritorijos / Mažaaukščių gyvenamųjų namų statybos	Šilumos perdavimo tinklų apsaugos zonos (III skyrius, dvilyktasis skirsnis) (0.0000 ha)	Šilumos perdavimo tinklų apsaugos zonos (III skyrius, dvilyktasis skirsnis)	82,67
353	824000030191	827000010021	382	Kadastriniai matavimai (LKS-94)	Kita	Gyvenamosios teritorijos / Mažaaukščių gyvenamųjų namų statybos	-	Šilumos perdavimo tinklų apsaugos zonos (III skyrius, dvilyktasis skirsnis)	45,31
354	827000130038	827000130038	1669	Kadastriniai matavimai (LKS-94)	Kita	Gyvenamosios teritorijos / Mažaaukščių gyvenamųjų namų statybos	Šilumos perdavimo tinklų apsaugos zonos (III skyrius, dvilyktasis skirsnis) (0.0146 ha)	Šilumos perdavimo tinklų apsaugos zonos (III skyrius, dvilyktasis skirsnis)	880,29
355	440004589066	827000040251	600	Kadastriniai matavimai (LKS-94)	Kita	Gyvenamosios teritorijos / Mažaaukščių gyvenamųjų namų statybos	Šilumos perdavimo tinklų apsaugos zonos (III skyrius, dvilyktasis skirsnis) (0.0055 ha)	Šilumos perdavimo tinklų apsaugos zonos (III skyrius, dvilyktasis skirsnis)	97,43
356	440018454556	827070010005	2482	Kadastriniai matavimai (LKS-94)	Kita	Susisiekimo ir inžinerinių tinklų koridorių teritorijos	Šilumos perdavimo tinklų apsaugos zonos (III skyrius, dvilyktasis skirsnis) (0.0160 ha)	Šilumos perdavimo tinklų apsaugos zonos (III skyrius, dvilyktasis skirsnis)	198,96
357	440005989453	827000110110	1965	Kadastriniai matavimai (LKS-94)	Kita	Gyvenamosios teritorijos / Daugiaaukščių ir aukštybinių gyvenamųjų namų statybos	-	Šilumos perdavimo tinklų apsaugos zonos (III skyrius, dvilyktasis skirsnis)	88,61
358	440018454601	827070010006	2465	Kadastriniai matavimai (LKS-94)	Kita	Susisiekimo ir inžinerinių tinklų koridorių teritorijos	Šilumos perdavimo tinklų apsaugos zonos (III skyrius, dvilyktasis skirsnis) (0.0120 ha)	Šilumos perdavimo tinklų apsaugos zonos (III skyrius, dvilyktasis skirsnis)	579,12
359	827000020012	827000020012	6741	Kadastriniai matavimai (LKS-94)	Kita	-	Šilumos perdavimo tinklų apsaugos zonos (III skyrius, dvilyktasis skirsnis) (0.0000 ha)	Šilumos perdavimo tinklų apsaugos zonos (III skyrius, dvilyktasis skirsnis)	736,93
360	827000020043	827000020043	1073	Kadastriniai matavimai (LKS-94)	Kita	Vienbučių ir dvibučių gyvenamųjų pastatų teritorijos	Šilumos perdavimo tinklų apsaugos zonos (III skyrius, dvilyktasis skirsnis) (0.0217 ha)	Šilumos perdavimo tinklų apsaugos zonos (III skyrius, dvilyktasis skirsnis)	243,71
361	440000431890	827000040237	2523	Kadastriniai matavimai (LKS-94)	Kita	Susisiekimo ir inžinerinių komunikacijų aptarnavimo objektų teritorijos	Šilumos perdavimo tinklų apsaugos zonos (III skyrius, dvilyktasis skirsnis) (0.0170 ha)	Šilumos perdavimo tinklų apsaugos zonos (III skyrius, dvilyktasis skirsnis)	184,23
362	440050174848	827000080042	112459	Kadastriniai matavimai (LKS-94)	Kita	Atskirųjų želdynų teritorijos	Šilumos perdavimo tinklų apsaugos zonos (III skyrius, dvilyktasis skirsnis) (0.0048 ha)	Šilumos perdavimo tinklų apsaugos zonos (III skyrius, dvilyktasis skirsnis)	40,86
363	827000100072	827000100072	7900	Kadastriniai matavimai (LKS-94)	Kita	-	-	Šilumos perdavimo tinklų apsaugos zonos (III skyrius, dvilyktasis skirsnis)	51,44
364	440054048212	827000150652	12503	Kadastriniai matavimai (LKS-94)	Kita	Susisiekimo ir inžinerinių tinklų koridorių teritorijos	-	Šilumos perdavimo tinklų apsaugos zonos (III skyrius, dvilyktasis skirsnis)	308,14
365	827000030046	827000030046	28	Kadastriniai matavimai (LKS-94)	Kita	Komercinės paskirties objektų teritorijos	Šilumos perdavimo tinklų apsaugos zonos (III skyrius, dvilyktasis skirsnis) (0.0026 ha)	Šilumos perdavimo tinklų apsaugos zonos (III skyrius, dvilyktasis skirsnis)	7,40
366	827000030026	827000030026	166	Kadastriniai matavimai (LKS-94)	Kita	-	Šilumos perdavimo tinklų apsaugos zonos (III skyrius, dvilyktasis skirsnis) (0.0000 ha)	Šilumos perdavimo tinklų apsaugos zonos (III skyrius, dvilyktasis skirsnis)	54,06
367	827000150170	827000150170	786	Kadastriniai matavimai (LKS-94)	Kita	Gyvenamosios teritorijos / Mažaaukščių gyvenamųjų namų statybos	Šilumos perdavimo tinklų apsaugos zonos (III skyrius, dvilyktasis skirsnis) (0.0290 ha)	Šilumos perdavimo tinklų apsaugos zonos (III skyrius, dvilyktasis skirsnis)	167,71

368	827000040090	827000040090	786	Kadastriniai matavimai (kitos matavimų sistemos)	Kita	Gyvenamosios teritorijos / Mažaaukščių gyvenamųjų namų statybos	-	Šilumos perdavimo tinklų apsaugos zonos (III skyrius, dvilyktasis skirsnis)	185,17
369	440010491817	827000160282	464	Kadastriniai matavimai (LKS-94)	Kita	Gyvenamosios teritorijos / Mažaaukščių gyvenamųjų namų statybos	-	Šilumos perdavimo tinklų apsaugos zonos (III skyrius, dvilyktasis skirsnis)	86,59
370	440020078706	824000030409	1169	Preliminarūs matavimai	Žemės ūkio	Kiti žemės ūkio paskirties žemės sklypai	Šilumos perdavimo tinklų apsaugos zonos (III skyrius, dvilyktasis skirsnis) (0.0300 ha)	Šilumos perdavimo tinklų apsaugos zonos (III skyrius, dvilyktasis skirsnis)	439,45
371	827000120024	827000120024	1556	Kadastriniai matavimai (kitos matavimų sistemos)	Kita	Gyvenamosios teritorijos / Mažaaukščių gyvenamųjų namų statybos	Šilumos perdavimo tinklų apsaugos zonos (III skyrius, dvilyktasis skirsnis) (0.0000 ha)	Šilumos perdavimo tinklų apsaugos zonos (III skyrius, dvilyktasis skirsnis)	135,88
372	827000120035	827000120035	2207	Kadastriniai matavimai (kitos matavimų sistemos)	Kita	Gyvenamosios teritorijos / Mažaaukščių gyvenamųjų namų statybos	Šilumos perdavimo tinklų apsaugos zonos (III skyrius, dvilyktasis skirsnis) (0.0000 ha)	Šilumos perdavimo tinklų apsaugos zonos (III skyrius, dvilyktasis skirsnis)	230,64
373	440021080132	827000060171	1066	Kadastriniai matavimai (LKS-94)	Kita	Komercinės paskirties objektų teritorijos	Šilumos perdavimo tinklų apsaugos zonos (III skyrius, dvilyktasis skirsnis) (0.0206 ha)	Šilumos perdavimo tinklų apsaugos zonos (III skyrius, dvilyktasis skirsnis)	157,44
374	827000020002	827000020002	6585	Kadastriniai matavimai (kitos matavimų sistemos)	Kita	Pramonės ir sandėliavimo objektų teritorijos	Šilumos perdavimo tinklų apsaugos zonos (III skyrius, dvilyktasis skirsnis) (0.0000 ha)	Šilumos perdavimo tinklų apsaugos zonos (III skyrius, dvilyktasis skirsnis)	219,71
375	827000020042	827000020042	800	Kadastriniai matavimai (LKS-94)	Kita	Vienbučių ir dvibučių gyvenamųjų pastatų teritorijos	-	Šilumos perdavimo tinklų apsaugos zonos (III skyrius, dvilyktasis skirsnis)	147,67
376	827000070102	827000070102	8311	Kadastriniai matavimai (LKS-94)	Kita	-	Šilumos perdavimo tinklų apsaugos zonos (III skyrius, dvilyktasis skirsnis) (937.0000 ha)	Šilumos perdavimo tinklų apsaugos zonos (III skyrius, dvilyktasis skirsnis)	607,76
377	824000040048	827000030007	80722	Kadastriniai matavimai (LKS-94)	Kita	Visuomeninės paskirties teritorijos	Šilumos perdavimo tinklų apsaugos zonos (III skyrius, dvilyktasis skirsnis) (0.7017 ha)	Šilumos perdavimo tinklų apsaugos zonos (III skyrius, dvilyktasis skirsnis)	2665,63
378	827000100037	827000110099	1630	Kadastriniai matavimai (kitos matavimų sistemos)	Kita	Gyvenamosios teritorijos / Mažaaukščių gyvenamųjų namų statybos	-	Šilumos perdavimo tinklų apsaugos zonos (III skyrius, dvilyktasis skirsnis)	1,03
379	827000060093	827000060093	958	Kadastriniai matavimai (LKS-94)	Kita	Gyvenamosios teritorijos / Mažaaukščių gyvenamųjų namų statybos	-	Šilumos perdavimo tinklų apsaugos zonos (III skyrius, dvilyktasis skirsnis)	129,94
380	440008182605	827000150430	630	Kadastriniai matavimai (LKS-94)	Kita	Gyvenamosios teritorijos / Mažaaukščių gyvenamųjų namų statybos	-	Šilumos perdavimo tinklų apsaugos zonos (III skyrius, dvilyktasis skirsnis)	47,44
381	827000160174	827000160174	557	Kadastriniai matavimai (LKS-94)	Kita	-	Šilumos perdavimo tinklų apsaugos zonos (III skyrius, dvilyktasis skirsnis) (0.0240 ha)	Šilumos perdavimo tinklų apsaugos zonos (III skyrius, dvilyktasis skirsnis)	288,82
382	827000040142	827000040142	612	Kadastriniai matavimai (LKS-94)	Kita	Gyvenamosios teritorijos / Mažaaukščių gyvenamųjų namų statybos	-	Šilumos perdavimo tinklų apsaugos zonos (III skyrius, dvilyktasis skirsnis)	272,04
383	827000060089	827000060089	9983	Kadastriniai matavimai (LKS-94)	Kita	-	Šilumos perdavimo tinklų apsaugos zonos (III skyrius, dvilyktasis skirsnis) (0.0000 ha)	Šilumos perdavimo tinklų apsaugos zonos (III skyrius, dvilyktasis skirsnis)	541,16
384	827000050015	827000050015	1206	Kadastriniai matavimai (kitos matavimų sistemos)	Kita	Gyvenamosios teritorijos / Mažaaukščių gyvenamųjų namų statybos	Šilumos perdavimo tinklų apsaugos zonos (III skyrius, dvilyktasis skirsnis) (0.0000 ha)	Šilumos perdavimo tinklų apsaugos zonos (III skyrius, dvilyktasis skirsnis)	121,52
385	440016073204	827000040267	13540	Kadastriniai matavimai (LKS-94)	Kita	Bendro naudojimo (miestų, miestelių ir kaimų ar savivaldybių bendro naudojimo) teritorijos	-	Šilumos perdavimo tinklų apsaugos zonos (III skyrius, dvilyktasis skirsnis)	1225,84
386	440005699852	827000010004	996	Preliminarūs matavimai	Žemės ūkio	-	Šilumos perdavimo tinklų apsaugos zonos (III skyrius, dvilyktasis skirsnis) (0.0800 ha)	Šilumos perdavimo tinklų apsaugos zonos (III skyrius, dvilyktasis skirsnis)	437,15
387	824000030042	827000010042	327	Kadastriniai matavimai (kitos matavimų sistemos)	Kita	Gyvenamosios teritorijos / Mažaaukščių gyvenamųjų namų statybos	Šilumos perdavimo tinklų apsaugos zonos (III skyrius, dvilyktasis skirsnis) (0.0000 ha)	Šilumos perdavimo tinklų apsaugos zonos (III skyrius, dvilyktasis skirsnis)	104,76
388	827000030038	827000030038	12880	Kadastriniai matavimai (LKS-94)	Kita	-	Šilumos perdavimo tinklų apsaugos zonos (III skyrius, dvilyktasis skirsnis) (0.0855 ha)	Šilumos perdavimo tinklų apsaugos zonos (III skyrius, dvilyktasis skirsnis)	791,32
389	827000070149	827000070149	723	Kadastriniai matavimai (LKS-94)	Kita	Gyvenamosios teritorijos / Mažaaukščių gyvenamųjų namų statybos	-	Šilumos perdavimo tinklų apsaugos zonos (III skyrius, dvilyktasis skirsnis)	163,28
390	440046115262	827000110155	207	Kadastriniai matavimai (LKS-94)	Kita	Vienbučių ir dvibučių gyvenamųjų pastatų teritorijos	Šilumos perdavimo tinklų apsaugos zonos (III skyrius, dvilyktasis skirsnis) (0.0086 ha)	Šilumos perdavimo tinklų apsaugos zonos (III skyrius, dvilyktasis skirsnis)	86,98
391	440022935364	827000120065	2336	Kadastriniai matavimai (LKS-94)	Kita	Visuomeninės paskirties teritorijos	Šilumos perdavimo tinklų apsaugos zonos (III skyrius, dvilyktasis skirsnis) (0.0258 ha)	Šilumos perdavimo tinklų apsaugos zonos (III skyrius, dvilyktasis skirsnis)	251,52
392	440003730772	827000150377	506	Kadastriniai matavimai (LKS-94)	Kita	Gyvenamosios teritorijos / Mažaaukščių gyvenamųjų namų statybos	-	Šilumos perdavimo tinklų apsaugos zonos (III skyrius, dvilyktasis skirsnis)	274,40
393	440024276768	827000040287	16	Kadastriniai matavimai (LKS-94)	Kita	Vienbučių ir dvibučių gyvenamųjų pastatų teritorijos	-	Šilumos perdavimo tinklų apsaugos zonos (III skyrius, dvilyktasis skirsnis)	0,01
394	827000120016	827000120016	1544	Kadastriniai matavimai (kitos matavimų sistemos)	Kita	Gyvenamosios teritorijos / Mažaaukščių gyvenamųjų namų statybos	Šilumos perdavimo tinklų apsaugos zonos (III skyrius, dvilyktasis skirsnis) (0.0000 ha)	Šilumos perdavimo tinklų apsaugos zonos (III skyrius, dvilyktasis skirsnis)	273,03
395	827000100034	827000100034	18768	Kadastriniai matavimai (LKS-94)	Kita	Komercinės paskirties objektų teritorijos	Šilumos perdavimo tinklų apsaugos zonos (III skyrius, dvilyktasis skirsnis) (0.1513 ha)	Šilumos perdavimo tinklų apsaugos zonos (III skyrius, dvilyktasis skirsnis)	1432,43
396	827000150024	827000150024	577	Kadastriniai matavimai (kitos matavimų sistemos)	Kita	Gyvenamosios teritorijos / Mažaaukščių gyvenamųjų namų statybos	-	Šilumos perdavimo tinklų apsaugos zonos (III skyrius, dvilyktasis skirsnis)	11,67
397	827000050007	827000050007	1629	Kadastriniai matavimai (kitos matavimų sistemos)	Kita	Gyvenamosios teritorijos / Mažaaukščių gyvenamųjų namų statybos	Šilumos perdavimo tinklų apsaugos zonos (III skyrius, dvilyktasis skirsnis) (0.0000 ha)	Šilumos perdavimo tinklų apsaugos zonos (III skyrius, dvilyktasis skirsnis)	104,27
398	827000060094	827000060094	991	Kadastriniai matavimai (LKS-94)	Kita	Komercinės paskirties objektų teritorijos	-	Šilumos perdavimo tinklų apsaugos zonos (III skyrius, dvilyktasis skirsnis)	122,44

399	827000040173	827000040173	1335	Kadastriniai matavimai (LKS-94)	Kita	Gyvenamosios teritorijos / Mažaaukščių gyvenamųjų namų statybos	Šilumos perdavimo tinklų apsaugos zonos (III skyrius, dvilyktasis skirsnis) (0.0341 ha)	Šilumos perdavimo tinklų apsaugos zonos (III skyrius, dvilyktasis skirsnis)	246,34
400	827000120049	827000120049	1527	Kadastriniai matavimai (kitos matavimų sistemos)	Kita	Gyvenamosios teritorijos / Mažaaukščių gyvenamųjų namų statybos	-	Šilumos perdavimo tinklų apsaugos zonos (III skyrius, dvilyktasis skirsnis)	182,73
401	827000080021	827000080021	837	Kadastriniai matavimai (LKS-94)	Kita	Komercinės paskirties objektų teritorijos	Šilumos perdavimo tinklų apsaugos zonos (III skyrius, dvilyktasis skirsnis) (0.0106 ha)	Šilumos perdavimo tinklų apsaugos zonos (III skyrius, dvilyktasis skirsnis)	103,49
402	827000040218	827000040218	27095	Kadastriniai matavimai (LKS-94)	Kita	Visuomeninės paskirties teritorijos	Šilumos perdavimo tinklų apsaugos zonos (III skyrius, dvilyktasis skirsnis) (0.1947 ha)	Šilumos perdavimo tinklų apsaugos zonos (III skyrius, dvilyktasis skirsnis)	1135,27
403	827000020005	827000020005	2635	Kadastriniai matavimai (kitos matavimų sistemos)	Kita	Gyvenamosios teritorijos / Mažaaukščių gyvenamųjų namų statybos	Šilumos perdavimo tinklų apsaugos zonos (III skyrius, dvilyktasis skirsnis) (0.0000 ha)	Šilumos perdavimo tinklų apsaugos zonos (III skyrius, dvilyktasis skirsnis)	530,92
404	440014909105	827000060164	2686	Kadastriniai matavimai (LKS-94)	Kita	Gyvenamosios teritorijos / Mažaaukščių gyvenamųjų namų statybos	-	Šilumos perdavimo tinklų apsaugos zonos (III skyrius, dvilyktasis skirsnis)	152,26
405	827000070108	827000070108	809	Kadastriniai matavimai (LKS-94)	Kita	Gyvenamosios teritorijos / Mažaaukščių gyvenamųjų namų statybos	-	Šilumos perdavimo tinklų apsaugos zonos (III skyrius, dvilyktasis skirsnis)	28,75
406	827000050022	827000050022	1113	Kadastriniai matavimai (kitos matavimų sistemos)	Kita	Gyvenamosios teritorijos / Mažaaukščių gyvenamųjų namų statybos	Šilumos perdavimo tinklų apsaugos zonos (III skyrius, dvilyktasis skirsnis) (0.0000 ha)	Šilumos perdavimo tinklų apsaugos zonos (III skyrius, dvilyktasis skirsnis)	108,42
407	440005699763	827000010005	2023	Kadastriniai matavimai (LKS-94)	Žemės ūkio	Kiti žemės ūkio paskirties žemės sklypai	Šilumos perdavimo tinklų apsaugos zonos (III skyrius, dvilyktasis skirsnis) (0.0760 ha)	Šilumos perdavimo tinklų apsaugos zonos (III skyrius, dvilyktasis skirsnis)	779,73
408	440007217894	827000080053	556	Kadastriniai matavimai (LKS-94)	Kita	Komercinės paskirties objektų teritorijos	Šilumos perdavimo tinklų apsaugos zonos (III skyrius, dvilyktasis skirsnis) (0.0196 ha)	Šilumos perdavimo tinklų apsaugos zonos (III skyrius, dvilyktasis skirsnis)	159,64
409	440057845851	827000050102	1708	Kadastriniai matavimai (LKS-94)	Kita	Visuomeninės paskirties teritorijos	Šilumos perdavimo tinklų apsaugos zonos (III skyrius, dvilyktasis skirsnis) (243.0000 ha)	Šilumos perdavimo tinklų apsaugos zonos (III skyrius, dvilyktasis skirsnis)	249,37
410	827000020035	827000020035	12843	Kadastriniai matavimai (LKS-94)	Kita	Komercinės paskirties objektų teritorijos	-	Šilumos perdavimo tinklų apsaugos zonos (III skyrius, dvilyktasis skirsnis)	70,37
411	440053356694	827000100211	11711	Kadastriniai matavimai (LKS-94)	Kita	Susisiekimo ir inžinerinių tinklų koridorių teritorijos	Šilumos perdavimo tinklų apsaugos zonos (III skyrius, dvilyktasis skirsnis) (3643.0000 ha)	Šilumos perdavimo tinklų apsaugos zonos (III skyrius, dvilyktasis skirsnis)	3419,18
412	827000060058	827000060058	174	Kadastriniai matavimai (kitos matavimų sistemos)	Kita	Susisiekimo ir inžinerinių komunikacijų aptarnavimo objektų teritorijos	Šilumos perdavimo tinklų apsaugos zonos (III skyrius, dvilyktasis skirsnis) (0.0000 ha)	Šilumos perdavimo tinklų apsaugos zonos (III skyrius, dvilyktasis skirsnis)	55,43
413	827000040032	827000040032	1354	Kadastriniai matavimai (LKS-94)	Kita	Gyvenamosios teritorijos / Mažaaukščių gyvenamųjų namų statybos	Šilumos perdavimo tinklų apsaugos zonos (III skyrius, dvilyktasis skirsnis) (0.0000 ha)	Šilumos perdavimo tinklų apsaugos zonos (III skyrius, dvilyktasis skirsnis)	119,17
414	827000040170	827000040170	669	Kadastriniai matavimai (LKS-94)	Kita	Gyvenamosios teritorijos / Mažaaukščių gyvenamųjų namų statybos	Šilumos perdavimo tinklų apsaugos zonos (III skyrius, dvilyktasis skirsnis) (0.0000 ha)	Šilumos perdavimo tinklų apsaugos zonos (III skyrius, dvilyktasis skirsnis)	132,58
415	827000150005	827000150005	757	Kadastriniai matavimai (LKS-94)	Kita	Gyvenamosios teritorijos / Mažaaukščių gyvenamųjų namų statybos	-	Šilumos perdavimo tinklų apsaugos zonos (III skyrius, dvilyktasis skirsnis)	256,01
416	827000060013	827000060013	1620	Kadastriniai matavimai (kitos matavimų sistemos)	Kita	Komercinės paskirties objektų teritorijos	-	Šilumos perdavimo tinklų apsaugos zonos (III skyrius, dvilyktasis skirsnis)	726,47
417	827000150077	827000150077	1313	Kadastriniai matavimai (LKS-94)	Kita	Gyvenamosios teritorijos / Mažaaukščių gyvenamųjų namų statybos	Šilumos perdavimo tinklų apsaugos zonos (III skyrius, dvilyktasis skirsnis) (0.0017 ha)	Šilumos perdavimo tinklų apsaugos zonos (III skyrius, dvilyktasis skirsnis)	55,32
418	827000040182	827000040182	860	Kadastriniai matavimai (LKS-94)	Kita	Gyvenamosios teritorijos / Mažaaukščių gyvenamųjų namų statybos	Šilumos perdavimo tinklų apsaugos zonos (III skyrius, dvilyktasis skirsnis) (0.0000 ha)	Šilumos perdavimo tinklų apsaugos zonos (III skyrius, dvilyktasis skirsnis)	285,01
419	440020222342	827000150487	796	Kadastriniai matavimai (LKS-94)	Kita	Gyvenamosios teritorijos / Mažaaukščių gyvenamųjų namų statybos	Šilumos perdavimo tinklų apsaugos zonos (III skyrius, dvilyktasis skirsnis) (0.0032 ha)	Šilumos perdavimo tinklų apsaugos zonos (III skyrius, dvilyktasis skirsnis)	63,18
420	440027115591	827000130036	3235	Kadastriniai matavimai (LKS-94)	Kita	Visuomeninės paskirties teritorijos	Šilumos perdavimo tinklų apsaugos zonos (III skyrius, dvilyktasis skirsnis) (0.0457 ha)	Šilumos perdavimo tinklų apsaugos zonos (III skyrius, dvilyktasis skirsnis)	159,73
421	827000030035	827000030035	9630	Kadastriniai matavimai (LKS-94)	Kita	-	Šilumos perdavimo tinklų apsaugos zonos (III skyrius, dvilyktasis skirsnis) (0.0000 ha)	Šilumos perdavimo tinklų apsaugos zonos (III skyrius, dvilyktasis skirsnis)	1278,60
422	827000110043	827000110043	1379	Kadastriniai matavimai (kitos matavimų sistemos)	Kita	Gyvenamosios teritorijos / Mažaaukščių gyvenamųjų namų statybos	Šilumos perdavimo tinklų apsaugos zonos (III skyrius, dvilyktasis skirsnis) (0.0000 ha)	Šilumos perdavimo tinklų apsaugos zonos (III skyrius, dvilyktasis skirsnis)	349,29
423	827000160221	827000160221	170	Kadastriniai matavimai (LKS-94)	Kita	Gyvenamosios teritorijos / Mažaaukščių gyvenamųjų namų statybos	-	Šilumos perdavimo tinklų apsaugos zonos (III skyrius, dvilyktasis skirsnis)	56,59
424	440055628854	827070010166	31639	Kadastriniai matavimai (LKS-94)	Kita	Susisiekimo ir inžinerinių tinklų koridorių teritorijos	Šilumos perdavimo tinklų apsaugos zonos (III skyrius, dvilyktasis skirsnis) (2017.0000 ha)	Šilumos perdavimo tinklų apsaugos zonos (III skyrius, dvilyktasis skirsnis)	1557,10
425	440031553472	827000030045	38054	Kadastriniai matavimai (LKS-94)	Kita	Komercinės paskirties objektų teritorijos	Šilumos perdavimo tinklų apsaugos zonos (III skyrius, dvilyktasis skirsnis) (0.0623 ha)	Šilumos perdavimo tinklų apsaugos zonos (III skyrius, dvilyktasis skirsnis)	633,44
426	440008984807	827000100132	696	Kadastriniai matavimai (LKS-94)	Kita	Gyvenamosios teritorijos / Mažaaukščių gyvenamųjų namų statybos	-	Šilumos perdavimo tinklų apsaugos zonos (III skyrius, dvilyktasis skirsnis)	12,11
427	827000030043	827000030043	42	Kadastriniai matavimai (LKS-94)	Kita	Susisiekimo ir inžinerinių komunikacijų aptarnavimo objektų teritorijos	Šilumos perdavimo tinklų apsaugos zonos (III skyrius, dvilyktasis skirsnis) (0.0042 ha)	Šilumos perdavimo tinklų apsaugos zonos (III skyrius, dvilyktasis skirsnis)	28,04
428	827000070120	827000070120	1381	Kadastriniai matavimai (LKS-94)	Kita	Gyvenamosios teritorijos / Mažaaukščių gyvenamųjų namų statybos	-	Šilumos perdavimo tinklų apsaugos zonos (III skyrius, dvilyktasis skirsnis)	348,85
429	827000050005	827000050005	1670	Kadastriniai matavimai (kitos matavimų sistemos)	Kita	Gyvenamosios teritorijos / Mažaaukščių gyvenamųjų namų statybos	Šilumos perdavimo tinklų apsaugos zonos (III skyrius, dvilyktasis skirsnis) (0.0000 ha)	Šilumos perdavimo tinklų apsaugos zonos (III skyrius, dvilyktasis skirsnis)	101,85

430	827000120013	827000120013	1346	Kadastriniai matavimai (LKS-94)	Kita	Vienbučių ir dvibučių gyvenamųjų pastatų teritorijos	-	Šilumos perdavimo tinklų apsaugos zonos (III skyrius, dvilyktasis skirsnis)	86,64
431	440021080162	827000060172	1077	Kadastriniai matavimai (LKS-94)	Kita	Vienbučių ir dvibučių gyvenamųjų pastatų teritorijos	Šilumos perdavimo tinklų apsaugos zonos (III skyrius, dvilyktasis skirsnis) (0.0164 ha)	Šilumos perdavimo tinklų apsaugos zonos (III skyrius, dvilyktasis skirsnis)	186,86
432	440023843600	827000040281	1297	Kadastriniai matavimai (LKS-94)	Kita	Daugiabučių gyvenamųjų pastatų ir bendrabučių statybos teritorijos	Šilumos perdavimo tinklų apsaugos zonos (III skyrius, dvilyktasis skirsnis) (0.0415 ha)	Šilumos perdavimo tinklų apsaugos zonos (III skyrius, dvilyktasis skirsnis)	424,91
433	440005977232	827000120057	1000	Kadastriniai matavimai (LKS-94)	Kita	Vienbučių ir dvibučių gyvenamųjų pastatų teritorijos	Šilumos perdavimo tinklų apsaugos zonos (III skyrius, dvilyktasis skirsnis) (0.0117 ha)	Šilumos perdavimo tinklų apsaugos zonos (III skyrius, dvilyktasis skirsnis)	115,47
434	827000020026	827000020026	12652	Kadastriniai matavimai (LKS-94)	Kita	Visuomeninės paskirties teritorijos	Šilumos perdavimo tinklų apsaugos zonos (III skyrius, dvilyktasis skirsnis) (0.2470 ha)	Šilumos perdavimo tinklų apsaugos zonos (III skyrius, dvilyktasis skirsnis)	1038,43
435	440019470821	827000060168	37058	Kadastriniai matavimai (LKS-94)	Kita	Bendro naudojimo (miestų, miestelių ir kaimų ar savivaldybių bendro naudojimo) teritorijos	-	Šilumos perdavimo tinklų apsaugos zonos (III skyrius, dvilyktasis skirsnis)	59,33
436	440018399898	827000110126	2671	Kadastriniai matavimai (LKS-94)	Kita	Susisiekimo ir inžinerinių komunikacijų aptarnavimo objektų teritorijos	Šilumos perdavimo tinklų apsaugos zonos (III skyrius, dvilyktasis skirsnis) (0.0350 ha)	Šilumos perdavimo tinklų apsaugos zonos (III skyrius, dvilyktasis skirsnis)	341,91
437	827000040126	827000040126	23295	Kadastriniai matavimai (LKS-94)	Kita	Komercinės paskirties objektų teritorijos	Šilumos perdavimo tinklų apsaugos zonos (III skyrius, dvilyktasis skirsnis) (0.4390 ha)	Šilumos perdavimo tinklų apsaugos zonos (III skyrius, dvilyktasis skirsnis)	3796,03
438	440020079090	827000010006	3587	Preliminarūs matavimai	Žemės ūkio	Kiti žemės ūkio paskirties žemės sklypai	Šilumos perdavimo tinklų apsaugos zonos (III skyrius, dvilyktasis skirsnis) (0.0800 ha)	Šilumos perdavimo tinklų apsaugos zonos (III skyrius, dvilyktasis skirsnis)	850,91
439	440046703677	827070010129	608	Kadastriniai matavimai (LKS-94)	Kita	Susisiekimo ir inžinerinių tinklų koridorių teritorijos	Šilumos perdavimo tinklų apsaugos zonos (III skyrius, dvilyktasis skirsnis) (0.0137 ha)	Šilumos perdavimo tinklų apsaugos zonos (III skyrius, dvilyktasis skirsnis)	136,41
440	440041902332	827070010091	2209	Kadastriniai matavimai (LKS-94)	Kita	Susisiekimo ir inžinerinių tinklų koridorių teritorijos	Šilumos perdavimo tinklų apsaugos zonos (III skyrius, dvilyktasis skirsnis) (0.0086 ha)	Šilumos perdavimo tinklų apsaugos zonos (III skyrius, dvilyktasis skirsnis)	180,68
441	827000070014	827000070014	602	Kadastriniai matavimai (kitos matavimų sistemos)	Kita	Gyvenamosios teritorijos / Mažaaukščių gyvenamųjų namų statybos	-	Šilumos perdavimo tinklų apsaugos zonos (III skyrius, dvilyktasis skirsnis)	158,58
442	440056237760	827000100221	305	Kadastriniai matavimai (LKS-94)	Kita	Susisiekimo ir inžinerinių komunikacijų aptarnavimo objektų teritorijos	-	Šilumos perdavimo tinklų apsaugos zonos (III skyrius, dvilyktasis skirsnis)	305,15
443	827000080019	827000080019	22003	Kadastriniai matavimai (LKS-94)	Kita	Komercinės paskirties objektų teritorijos	Šilumos perdavimo tinklų apsaugos zonos (III skyrius, dvilyktasis skirsnis) (0.0868 ha)	Šilumos perdavimo tinklų apsaugos zonos (III skyrius, dvilyktasis skirsnis)	919,64
444	440017103141	827000070174	699	Kadastriniai matavimai (LKS-94)	Kita	Gyvenamosios teritorijos / Mažaaukščių gyvenamųjų namų statybos	Šilumos perdavimo tinklų apsaugos zonos (III skyrius, dvilyktasis skirsnis) (0.0303 ha)	Šilumos perdavimo tinklų apsaugos zonos (III skyrius, dvilyktasis skirsnis)	95,61
445	440018416310	827000100158	978	Kadastriniai matavimai (LKS-94)	Kita	Gyvenamosios teritorijos / Daugiaaukščių ir aukštybinių gyvenamųjų namų statybos	-	Šilumos perdavimo tinklų apsaugos zonos (III skyrius, dvilyktasis skirsnis)	76,24
446	827000130048	827000130048	4647	Kadastriniai matavimai (LKS-94)	Kita	Komercinės paskirties objektų teritorijos	Šilumos perdavimo tinklų apsaugos zonos (III skyrius, dvilyktasis skirsnis) (0.0355 ha)	Šilumos perdavimo tinklų apsaugos zonos (III skyrius, dvilyktasis skirsnis)	1091,01
447	827000130058	827000130058	1023	Kadastriniai matavimai (LKS-94)	Kita	Vienbučių ir dvibučių gyvenamųjų pastatų teritorijos	-	Šilumos perdavimo tinklų apsaugos zonos (III skyrius, dvilyktasis skirsnis)	138,18
448	827000050057	827000050057	987	Kadastriniai matavimai (LKS-94)	Kita	Gyvenamosios teritorijos / Mažaaukščių gyvenamųjų namų statybos	Šilumos perdavimo tinklų apsaugos zonos (III skyrius, dvilyktasis skirsnis) (0.0201 ha)	Šilumos perdavimo tinklų apsaugos zonos (III skyrius, dvilyktasis skirsnis)	581,11
449	827000030032	827000030032	1804	Kadastriniai matavimai (LKS-94)	Kita	Gyvenamosios teritorijos / Mažaaukščių gyvenamųjų namų statybos	Šilumos perdavimo tinklų apsaugos zonos (III skyrius, dvilyktasis skirsnis) (0.0000 ha)	Šilumos perdavimo tinklų apsaugos zonos (III skyrius, dvilyktasis skirsnis)	271,19
450	827000070132	827000070132	971	Kadastriniai matavimai (LKS-94)	Kita	Gyvenamosios teritorijos / Mažaaukščių gyvenamųjų namų statybos	-	Šilumos perdavimo tinklų apsaugos zonos (III skyrius, dvilyktasis skirsnis)	12,68
451	440023121300	827070010038	3474	Kadastriniai matavimai (LKS-94)	Kita	Susisiekimo ir inžinerinių tinklų koridorių teritorijos	Šilumos perdavimo tinklų apsaugos zonos (III skyrius, dvilyktasis skirsnis) (0.0306 ha)	Šilumos perdavimo tinklų apsaugos zonos (III skyrius, dvilyktasis skirsnis)	313,23
452	827000150273	827000150273	2720	Kadastriniai matavimai (LKS-94)	Kita	Visuomeninės paskirties teritorijos	Šilumos perdavimo tinklų apsaugos zonos (III skyrius, dvilyktasis skirsnis) (0.0600 ha)	Šilumos perdavimo tinklų apsaugos zonos (III skyrius, dvilyktasis skirsnis)	68,66
453	827000050024	827000050024	1073	Kadastriniai matavimai (LKS-94)	Kita	Gyvenamosios teritorijos / Mažaaukščių gyvenamųjų namų statybos	Šilumos perdavimo tinklų apsaugos zonos (III skyrius, dvilyktasis skirsnis) (0.0000 ha)	Šilumos perdavimo tinklų apsaugos zonos (III skyrius, dvilyktasis skirsnis)	360,11
454	827000150035	827000150035	421	Kadastriniai matavimai (LKS-94)	Kita	Visuomeninės paskirties teritorijos	Šilumos perdavimo tinklų apsaugos zonos (III skyrius, dvilyktasis skirsnis) (0.0175 ha)	Šilumos perdavimo tinklų apsaugos zonos (III skyrius, dvilyktasis skirsnis)	258,45
455	827000070095	827000070095	750	Kadastriniai matavimai (LKS-94)	Kita	Gyvenamosios teritorijos / Mažaaukščių gyvenamųjų namų statybos	-	Šilumos perdavimo tinklų apsaugos zonos (III skyrius, dvilyktasis skirsnis)	289,87
456	827000050014	827000050014	1156	Kadastriniai matavimai (LKS-94)	Kita	Gyvenamosios teritorijos / Mažaaukščių gyvenamųjų namų statybos	Šilumos perdavimo tinklų apsaugos zonos (III skyrius, dvilyktasis skirsnis) (0.0000 ha)	Šilumos perdavimo tinklų apsaugos zonos (III skyrius, dvilyktasis skirsnis)	127,18
457	440020300636	827000150488	456	Kadastriniai matavimai (LKS-94)	Kita	Gyvenamosios teritorijos / Mažaaukščių gyvenamųjų namų statybos	Šilumos perdavimo tinklų apsaugos zonos (III skyrius, dvilyktasis skirsnis) (0.0076 ha)	Šilumos perdavimo tinklų apsaugos zonos (III skyrius, dvilyktasis skirsnis)	87,57
458	827000010059	827000010059	2994	Kadastriniai matavimai (LKS-94)	Kita	Gyvenamosios teritorijos / Mažaaukščių gyvenamųjų namų statybos	-	Šilumos perdavimo tinklų apsaugos zonos (III skyrius, dvilyktasis skirsnis)	199,52
459	827000040088	827000040088	677	Kadastriniai matavimai (kitos matavimų sistemos)	Kita	Gyvenamosios teritorijos / Mažaaukščių gyvenamųjų namų statybos	Šilumos perdavimo tinklų apsaugos zonos (III skyrius, dvilyktasis skirsnis) (0.0000 ha)	Šilumos perdavimo tinklų apsaugos zonos (III skyrius, dvilyktasis skirsnis)	112,59
460	440007748458	827000030049	3577	Kadastriniai matavimai (LKS-94)	Kita	Daugiabučių gyvenamųjų pastatų ir bendrabučių statybos teritorijos	Šilumos perdavimo tinklų apsaugos zonos (III skyrius, dvilyktasis skirsnis) (0.0818 ha)	Šilumos perdavimo tinklų apsaugos zonos (III skyrius, dvilyktasis skirsnis)	922,30

461	440058223097	827000040185	2365	Kadastriniai matavimai (LKS-94)	Kita	Komercinės paskirties objektų teritorijos	Šilumos perdavimo tinklų apsaugos zonos (III skyrius, dvilyktasis skirsnis) (120.0000 ha)	Šilumos perdavimo tinklų apsaugos zonos (III skyrius, dvilyktasis skirsnis)	100,23
462	440017556920	827000040268	25566	Kadastriniai matavimai (LKS-94)	Kita	Visuomeninės paskirties teritorijos	Šilumos perdavimo tinklų apsaugos zonos (III skyrius, dvilyktasis skirsnis) (0.4750 ha)	Šilumos perdavimo tinklų apsaugos zonos (III skyrius, dvilyktasis skirsnis)	3496,02
463	827000130063	827000130063	3334	Kadastriniai matavimai (LKS-94)	Kita	Komercinės paskirties objektų teritorijos	Šilumos perdavimo tinklų apsaugos zonos (III skyrius, dvilyktasis skirsnis) (0.0509 ha)	Šilumos perdavimo tinklų apsaugos zonos (III skyrius, dvilyktasis skirsnis)	479,27
464	827000070089	827000070089	769	Kadastriniai matavimai (LKS-94)	Kita	Vienbučių ir dvibučių gyvenamųjų pastatų teritorijos	Šilumos perdavimo tinklų apsaugos zonos (III skyrius, dvilyktasis skirsnis) (0.0290 ha)	Šilumos perdavimo tinklų apsaugos zonos (III skyrius, dvilyktasis skirsnis)	324,03
465	440001658437	827000160238	1087	Kadastriniai matavimai (LKS-94)	Kita	Visuomeninės paskirties teritorijos	Šilumos perdavimo tinklų apsaugos zonos (III skyrius, dvilyktasis skirsnis) (0.0371 ha)	Šilumos perdavimo tinklų apsaugos zonos (III skyrius, dvilyktasis skirsnis)	403,95
466	827000050042	827000050042	12406	Kadastriniai matavimai (LKS-94)	Kita	-	Šilumos perdavimo tinklų apsaugos zonos (III skyrius, dvilyktasis skirsnis) (0.0000 ha)	Šilumos perdavimo tinklų apsaugos zonos (III skyrius, dvilyktasis skirsnis)	368,72
467	440004502652	827000160258	1710	Kadastriniai matavimai (LKS-94)	Kita	Gyvenamosios teritorijos / Mažaaukščių gyvenamųjų namų statybos	Šilumos perdavimo tinklų apsaugos zonos (III skyrius, dvilyktasis skirsnis) (0.0236 ha)	Šilumos perdavimo tinklų apsaugos zonos (III skyrius, dvilyktasis skirsnis)	145,60
468	827000150147	827000150147	577	Kadastriniai matavimai (LKS-94)	Kita	Gyvenamosios teritorijos / Mažaaukščių gyvenamųjų namų statybos	Šilumos perdavimo tinklų apsaugos zonos (III skyrius, dvilyktasis skirsnis) (0.0577 ha)	Šilumos perdavimo tinklų apsaugos zonos (III skyrius, dvilyktasis skirsnis)	279,46
469	827000160223	827000160223	1051	Kadastriniai matavimai (LKS-94)	Kita	Gyvenamosios teritorijos	Šilumos perdavimo tinklų apsaugos zonos (III skyrius, dvilyktasis skirsnis) (0.0000 ha)	Šilumos perdavimo tinklų apsaugos zonos (III skyrius, dvilyktasis skirsnis)	100,08
470	440001593319	827000010086	409	Kadastriniai matavimai (LKS-94)	Kita	Gyvenamosios teritorijos / Mažaaukščių gyvenamųjų namų statybos	Šilumos perdavimo tinklų apsaugos zonos (III skyrius, dvilyktasis skirsnis) (0.0098 ha)	Šilumos perdavimo tinklų apsaugos zonos (III skyrius, dvilyktasis skirsnis)	112,63
471	827000010058	827000010058	10977	Kadastriniai matavimai (LKS-94)	Kita	Visuomeninės paskirties teritorijos	Šilumos perdavimo tinklų apsaugos zonos (III skyrius, dvilyktasis skirsnis) (0.0178 ha)	Šilumos perdavimo tinklų apsaugos zonos (III skyrius, dvilyktasis skirsnis)	1715,48
472	440026852970	827000110008	5509	Kadastriniai matavimai (LKS-94)	Kita	Bendro naudojimo (miestų, miestelių ir kaimų ar savivaldybių bendro naudojimo) teritorijos	Šilumos perdavimo tinklų apsaugos zonos (III skyrius, dvilyktasis skirsnis) (0.0096 ha)	Šilumos perdavimo tinklų apsaugos zonos (III skyrius, dvilyktasis skirsnis)	81,30
473	440021259183	827000010092	525	Kadastriniai matavimai (LKS-94)	Kita	Vienbučių ir dvibučių gyvenamųjų pastatų teritorijos	Šilumos perdavimo tinklų apsaugos zonos (III skyrius, dvilyktasis skirsnis) (0.0049 ha)	Šilumos perdavimo tinklų apsaugos zonos (III skyrius, dvilyktasis skirsnis)	96,37
474	827000120029	827000120029	989	Kadastriniai matavimai (kitos matavimų sistemos)	Kita	Gyvenamosios teritorijos / Mažaaukščių gyvenamųjų namų statybos	Šilumos perdavimo tinklų apsaugos zonos (III skyrius, dvilyktasis skirsnis) (0.0000 ha)	Šilumos perdavimo tinklų apsaugos zonos (III skyrius, dvilyktasis skirsnis)	121,91
475	440004581000	827000130078	1382	Kadastriniai matavimai (LKS-94)	Kita	Visuomeninės paskirties teritorijos	Šilumos perdavimo tinklų apsaugos zonos (III skyrius, dvilyktasis skirsnis) (0.0437 ha)	Šilumos perdavimo tinklų apsaugos zonos (III skyrius, dvilyktasis skirsnis)	286,11
476	827000150182	827000150182	596	Kadastriniai matavimai (LKS-94)	Kita	Vienbučių ir dvibučių gyvenamųjų pastatų teritorijos	Šilumos perdavimo tinklų apsaugos zonos (III skyrius, dvilyktasis skirsnis) (0.0278 ha)	Šilumos perdavimo tinklų apsaugos zonos (III skyrius, dvilyktasis skirsnis)	291,81
477	827000120010	827000120010	1272	Kadastriniai matavimai (kitos matavimų sistemos)	Kita	Gyvenamosios teritorijos / Mažaaukščių gyvenamųjų namų statybos	Šilumos perdavimo tinklų apsaugos zonos (III skyrius, dvilyktasis skirsnis) (0.0000 ha)	Šilumos perdavimo tinklų apsaugos zonos (III skyrius, dvilyktasis skirsnis)	582,82
478	440041578785	827000060074	4413	Kadastriniai matavimai (LKS-94)	Kita	Komercinės paskirties objektų teritorijos	-	Šilumos perdavimo tinklų apsaugos zonos (III skyrius, dvilyktasis skirsnis)	390,05
479	440046115073	827000110152	1067	Kadastriniai matavimai (LKS-94)	Kita	Vienbučių ir dvibučių gyvenamųjų pastatų teritorijos	Šilumos perdavimo tinklų apsaugos zonos (III skyrius, dvilyktasis skirsnis) (0.0059 ha)	Šilumos perdavimo tinklų apsaugos zonos (III skyrius, dvilyktasis skirsnis)	61,10
480	827000050069	827000050069	1505	Kadastriniai matavimai (LKS-94)	Kita	Gyvenamosios teritorijos / Mažaaukščių gyvenamųjų namų statybos	-	Šilumos perdavimo tinklų apsaugos zonos (III skyrius, dvilyktasis skirsnis)	160,29
481	824000030054	827000010047	327	Kadastriniai matavimai (LKS-94)	Kita	Gyvenamosios teritorijos / Mažaaukščių gyvenamųjų namų statybos	Šilumos perdavimo tinklų apsaugos zonos (III skyrius, dvilyktasis skirsnis) (0.0158 ha)	Šilumos perdavimo tinklų apsaugos zonos (III skyrius, dvilyktasis skirsnis)	108,30
482	827000040204	827000040204	871	Kadastriniai matavimai (kitos matavimų sistemos)	Kita	Gyvenamosios teritorijos / Mažaaukščių gyvenamųjų namų statybos	Šilumos perdavimo tinklų apsaugos zonos (III skyrius, dvilyktasis skirsnis) (0.0000 ha)	Šilumos perdavimo tinklų apsaugos zonos (III skyrius, dvilyktasis skirsnis)	252,73
483	827000050013	827000050013	1097	Kadastriniai matavimai (LKS-94)	Kita	Gyvenamosios teritorijos / Mažaaukščių gyvenamųjų namų statybos	Šilumos perdavimo tinklų apsaugos zonos (III skyrius, dvilyktasis skirsnis) (0.0000 ha)	Šilumos perdavimo tinklų apsaugos zonos (III skyrius, dvilyktasis skirsnis)	128,76
484	824000030039	827000010034	664	Kadastriniai matavimai (LKS-94)	Kita	Gyvenamosios teritorijos / Mažaaukščių gyvenamųjų namų statybos	-	Šilumos perdavimo tinklų apsaugos zonos (III skyrius, dvilyktasis skirsnis)	203,28
485	440014980922	827000070169	2194	Kadastriniai matavimai (LKS-94)	Kita	Gyvenamosios teritorijos / Daugiaaukščių ir aukštybinių gyvenamųjų namų statybos	Šilumos perdavimo tinklų apsaugos zonos (III skyrius, dvilyktasis skirsnis) (0.0100 ha)	Šilumos perdavimo tinklų apsaugos zonos (III skyrius, dvilyktasis skirsnis)	116,63
486	827000130047	827000130047	264	Kadastriniai matavimai (LKS-94)	Kita	Gyvenamosios teritorijos / Mažaaukščių gyvenamųjų namų statybos	Šilumos perdavimo tinklų apsaugos zonos (III skyrius, dvilyktasis skirsnis) (0.0000 ha)	Šilumos perdavimo tinklų apsaugos zonos (III skyrius, dvilyktasis skirsnis)	67,90
487	824000030113	827000010024	366	Kadastriniai matavimai (LKS-94)	Kita	Gyvenamosios teritorijos / Mažaaukščių gyvenamųjų namų statybos	Šilumos perdavimo tinklų apsaugos zonos (III skyrius, dvilyktasis skirsnis) (0.0198 ha)	Šilumos perdavimo tinklų apsaugos zonos (III skyrius, dvilyktasis skirsnis)	77,49
488	440005593384	827000160264	1145	Kadastriniai matavimai (LKS-94)	Kita	Gyvenamosios teritorijos / Mažaaukščių gyvenamųjų namų statybos	Šilumos perdavimo tinklų apsaugos zonos (III skyrius, dvilyktasis skirsnis) (0.0253 ha)	Šilumos perdavimo tinklų apsaugos zonos (III skyrius, dvilyktasis skirsnis)	210,51
489	440023648648	827000030053	7958	Kadastriniai matavimai (LKS-94)	Kita	Susisiekimo ir inžinerinių tinklų koridorių teritorijos	Šilumos perdavimo tinklų apsaugos zonos (III skyrius, dvilyktasis skirsnis) (0.1931 ha)	Šilumos perdavimo tinklų apsaugos zonos (III skyrius, dvilyktasis skirsnis)	1646,44
490	824000030040	827000010043	370	Kadastriniai matavimai (kitos matavimų sistemos)	Kita	Gyvenamosios teritorijos / Mažaaukščių gyvenamųjų namų statybos	Šilumos perdavimo tinklų apsaugos zonos (III skyrius, dvilyktasis skirsnis) (0.0000 ha)	Šilumos perdavimo tinklų apsaugos zonos (III skyrius, dvilyktasis skirsnis)	57,74
491	824000030128	827000010091	480	Kadastriniai matavimai (LKS-94)	Kita	Gyvenamosios teritorijos / Mažaaukščių gyvenamųjų namų statybos	Šilumos perdavimo tinklų apsaugos zonos (III skyrius, dvilyktasis skirsnis) (0.0000 ha)	Šilumos perdavimo tinklų apsaugos zonos (III skyrius, dvilyktasis skirsnis)	189,61

492	440018487715	824000030393	10166	Preliminarūs matavimai	Žemės ūkio	Kiti žemės ūkio paskirties žemės sklypai	Šilumos perdavimo tinklų apsaugos zonos (III skyrius, dvyliktasis skirsnis) (0.1000 ha)	Šilumos perdavimo tinklų apsaugos zonos (III skyrius, dvyliktasis skirsnis)	1807,78
493	440057364659	827000060183	198	Kadastriniai matavimai (LKS-94)	Kita	Susisiekimo ir inžinerinių tinklų koridorių teritorijos	Šilumos perdavimo tinklų apsaugos zonos (III skyrius, dvyliktasis skirsnis) (98.0000 ha)	Šilumos perdavimo tinklų apsaugos zonos (III skyrius, dvyliktasis skirsnis)	82,88
494	827000160183	827000160183	741	Kadastriniai matavimai (LKS-94)	Kita	Visuomeninės paskirties teritorijos	Šilumos perdavimo tinklų apsaugos zonos (III skyrius, dvyliktasis skirsnis) (0.0316 ha)	Šilumos perdavimo tinklų apsaugos zonos (III skyrius, dvyliktasis skirsnis)	80,14
495	827000100019	827000100019	124	Kadastriniai matavimai (kitos matavimų sistemos)	Kita	Susisiekimo ir inžinerinių komunikacijų aptarnavimo objektų teritorijos	Šilumos perdavimo tinklų apsaugos zonos (III skyrius, dvyliktasis skirsnis) (0.0000 ha)	Šilumos perdavimo tinklų apsaugos zonos (III skyrius, dvyliktasis skirsnis)	36,44
496	827000060126	827000060126	35	Kadastriniai matavimai (LKS-94)	Kita	Komercinės paskirties objektų teritorijos	-	Šilumos perdavimo tinklų apsaugos zonos (III skyrius, dvyliktasis skirsnis)	31,34
497	827000110025	827000110025	591	Kadastriniai matavimai (kitos matavimų sistemos)	Kita	Gyvenamosios teritorijos / Mažaaukščių gyvenamųjų namų statybos	Šilumos perdavimo tinklų apsaugos zonos (III skyrius, dvyliktasis skirsnis) (0.0000 ha)	Šilumos perdavimo tinklų apsaugos zonos (III skyrius, dvyliktasis skirsnis)	14,95
498	824000030109	827000010046	326	Kadastriniai matavimai (LKS-94)	Kita	Gyvenamosios teritorijos / Mažaaukščių gyvenamųjų namų statybos	Šilumos perdavimo tinklų apsaugos zonos (III skyrius, dvyliktasis skirsnis) (0.0000 ha)	Šilumos perdavimo tinklų apsaugos zonos (III skyrius, dvyliktasis skirsnis)	49,27
499	827000070040	827000070040	727	Kadastriniai matavimai (LKS-94)	Kita	Gyvenamosios teritorijos / Mažaaukščių gyvenamųjų namų statybos	Šilumos perdavimo tinklų apsaugos zonos (III skyrius, dvyliktasis skirsnis) (0.0000 ha)	Šilumos perdavimo tinklų apsaugos zonos (III skyrius, dvyliktasis skirsnis)	202,66
500	440011666943	827000160285	4351	Kadastriniai matavimai (LKS-94)	Kita	Bendro naudojimo (miestų, miestelių ir kaimų ar savivaldybių bendro naudojimo) teritorijos	Šilumos perdavimo tinklų apsaugos zonos (III skyrius, dvyliktasis skirsnis) (0.2522 ha)	Šilumos perdavimo tinklų apsaugos zonos (III skyrius, dvyliktasis skirsnis)	1842,03
501	827000030033	827000030033	1740	Kadastriniai matavimai (LKS-94)	Kita	Gyvenamosios teritorijos / Mažaaukščių gyvenamųjų namų statybos	Šilumos perdavimo tinklų apsaugos zonos (III skyrius, dvyliktasis skirsnis) (0.0000 ha)	Šilumos perdavimo tinklų apsaugos zonos (III skyrius, dvyliktasis skirsnis)	137,36
502	440019772802	827000110130	2256	Kadastriniai matavimai (LKS-94)	Kita	Gyvenamosios teritorijos / Daugiaaukščių ir aukštybinių gyvenamųjų namų statybos	Šilumos perdavimo tinklų apsaugos zonos (III skyrius, dvyliktasis skirsnis) (0.0240 ha)	Šilumos perdavimo tinklų apsaugos zonos (III skyrius, dvyliktasis skirsnis)	59,64
503	827000050061	827000050061	5153	Kadastriniai matavimai (LKS-94)	Kita	Visuomeninės paskirties teritorijos	Šilumos perdavimo tinklų apsaugos zonos (III skyrius, dvyliktasis skirsnis) (0.0396 ha)	Šilumos perdavimo tinklų apsaugos zonos (III skyrius, dvyliktasis skirsnis)	1385,89
504	440006784905	827000030022	9549	Kadastriniai matavimai (LKS-94)	Kita	Komercinės paskirties objektų teritorijos	Šilumos perdavimo tinklų apsaugos zonos (III skyrius, dvyliktasis skirsnis) (0.1015 ha)	Šilumos perdavimo tinklų apsaugos zonos (III skyrius, dvyliktasis skirsnis)	942,97
505	827000040040	827000040040	960	Kadastriniai matavimai (kitos matavimų sistemos)	Kita	Gyvenamosios teritorijos / Mažaaukščių gyvenamųjų namų statybos	-	Šilumos perdavimo tinklų apsaugos zonos (III skyrius, dvyliktasis skirsnis)	87,40

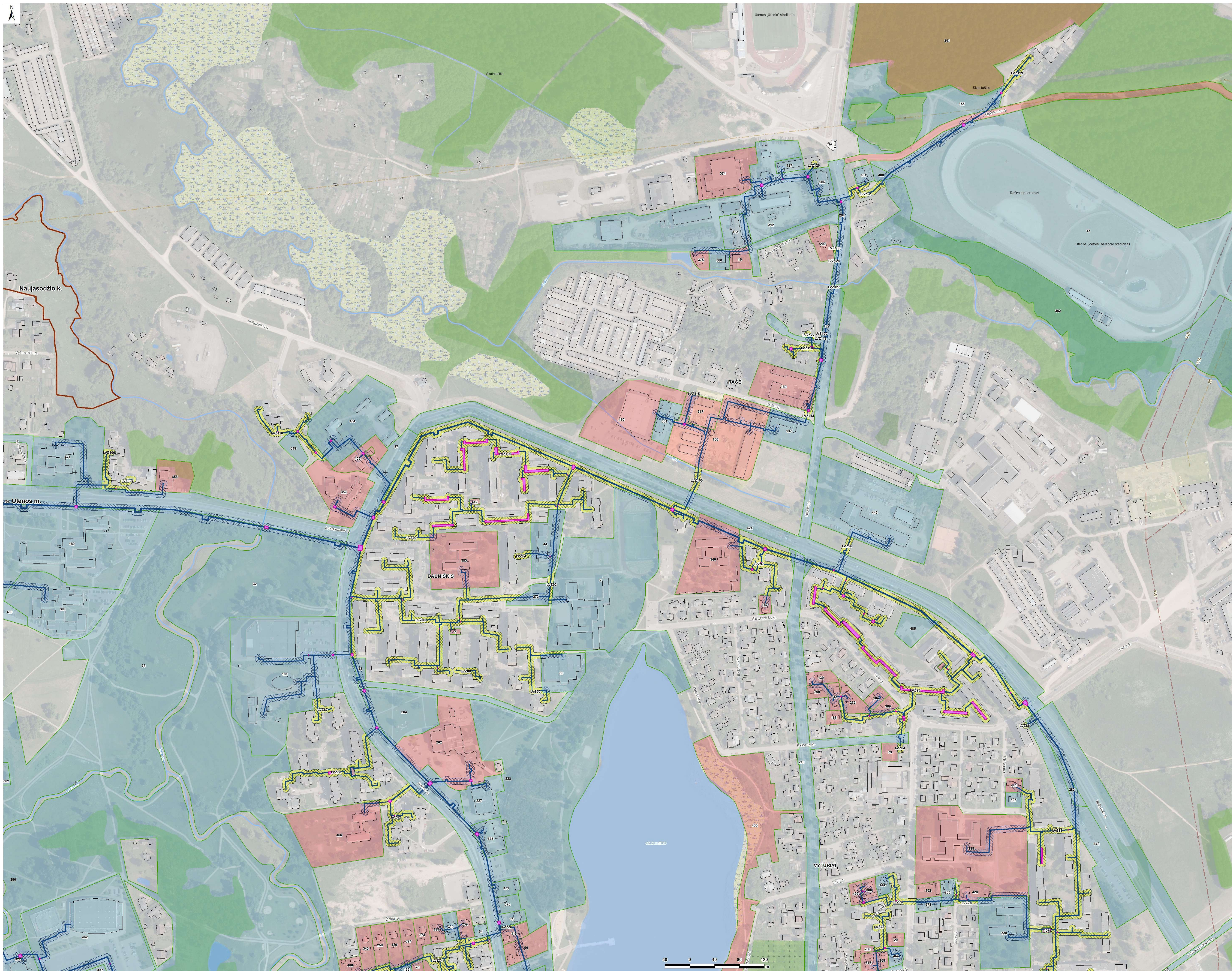
2 lentelė. Laisvos valstybinės žemės plotų, kurie patenka į Utenos miesto Aukštakalnio, Senamiesčio, Ažuolijos, Dauniškio, Smėlio, Krašunos, Vyturių mikrorajonų šilumos perdavimo tinklų apsaugos zonas, sąrašas

Laisvos valstybinės žemės ploto numeris	Laisvos valstybinės žemės plotas, m ²	Gyvenamoji vietovė	Koordinatės (LKS-94)	
			X	Y
LVŽ1	149,45	Utenos m.	6151879	601762
LVŽ2	76,09	Utenos m.	6151894	601759
LVŽ3	35,03	Utenos m.	6151896	601777
LVŽ4	518,23	Utenos m.	6152055	601203
LVŽ5	132,13	Utenos m.	6152111	601421
LVŽ6	1723,56	Utenos m.	6152056	601789
LVŽ7	32,49	Utenos m.	6152198	601214
LVŽ8	274,78	Utenos m.	6152176	601251
LVŽ9	1117,66	Utenos m.	6152203	601441
LVŽ10	2,47	Utenos m.	6152238	601408
LVŽ11	31,34	Utenos m.	6152252	601112
LVŽ12	97,33	Utenos m.	6152247	601303
LVŽ13	219,74	Utenos m.	6152262	601132
LVŽ14	1089,01	Utenos m.	6152247	601250
LVŽ15	1229,25	Utenos m.	6152277	601404
LVŽ16	2133,06	Utenos m.	6152265	602065
LVŽ17	2655,16	Utenos m.	6152236	602169
LVŽ18	179,95	Utenos m.	6152319	601241
LVŽ19	1570,10	Utenos m.	6152284	602114
LVŽ20	422,56	Utenos m.	6152369	602000
LVŽ21	40,54	Utenos m.	6152441	601142
LVŽ22	696,69	Utenos m.	6152447	601060
LVŽ23	0,15	Utenos m.	6152479	601980
LVŽ24	1,46	Utenos m.	6152481	600506
LVŽ25	0,02	Utenos m.	6152489	600516
LVŽ26	85,50	Utenos m.	6152506	601598
LVŽ27	280,84	Utenos m.	6152527	601117
LVŽ28	1058,78	Utenos m.	6152545	601044
LVŽ29	1355,35	Utenos m.	6152576	601682
LVŽ30	8977,13	Utenos m.	6152481	602046
LVŽ31	1,46	Utenos m.	6152603	601423
LVŽ32	5,58	Utenos m.	6152604	601514
LVŽ33	168,32	Utenos m.	6152613	600597
LVŽ34	0,11	Utenos m.	6152622	601951
LVŽ35	15,59	Utenos m.	6152633	601404
LVŽ36	0,39	Utenos m.	6152638	601324
LVŽ37	0,03	Utenos m.	6152643	601472
LVŽ38	19,87	Utenos m.	6152642	601953
LVŽ39	80,88	Utenos m.	6152645	601967
LVŽ40	864,33	Utenos m.	6152647	602034
LVŽ41	0,97	Utenos m.	6152654	601465
LVŽ42	14,72	Utenos m.	6152657	601485
LVŽ43	223,50	Utenos m.	6152652	600631
LVŽ44	1,34	Utenos m.	6152668	601456
LVŽ45	3294,61	Utenos m.	6152555	601171
LVŽ46	651,12	Utenos m.	6152667	601831
LVŽ47	200,40	Utenos m.	6152689	601245
LVŽ48	830,13	Utenos m.	6152695	600731
LVŽ49	34,02	Utenos m.	6152744	601190
LVŽ50	87,02	Utenos m.	6152744	600938

LVŽ51	66,15	Utenos m.	6152765	601101
LVŽ52	273,84	Utenos m.	6152753	602099
LVŽ53	45,65	Utenos m.	6152769	600949
LVŽ54	31,27	Utenos m.	6152792	602112
LVŽ55	2927,23	Utenos m.	6152741	602163
LVŽ56	59,48	Utenos m.	6152871	602139
LVŽ57	2803,27	Utenos m.	6152837	602051
LVŽ58	155,03	Utenos m.	6152847	602106
LVŽ59	82,12	Utenos m.	6152879	601017
LVŽ60	9,36	Utenos m.	6152883	601608
LVŽ61	655,25	Utenos m.	6152951	601706
LVŽ62	306,40	Utenos m.	6152993	602096
LVŽ63	105,86	Utenos m.	6153013	600362
LVŽ64	5525,03	Utenos m.	6152936	601164
LVŽ65	2,43	Utenos m.	6153053	600335
LVŽ66	59,27	Utenos m.	6153058	600428
LVŽ67	787,85	Utenos m.	6153035	601702
LVŽ68	1217,14	Utenos m.	6153021	600418
LVŽ69	7236,16	Utenos m.	6152981	602185
LVŽ70	37,17	Utenos m.	6153069	602305
LVŽ71	407,44	Utenos m.	6153058	601226
LVŽ72	350,89	Utenos m.	6153116	601714
LVŽ73	421,90	Utenos m.	6153132	600279
LVŽ74	3190,88	Utenos m.	6153215	601082
LVŽ75	88,24	Utenos m.	6153263	600289
LVŽ76	61,61	Utenos m.	6153267	601197
LVŽ77	1293,92	Utenos m.	6153268	601797
LVŽ78	348,79	Utenos m.	6153316	601927
LVŽ79	1383,78	Utenos m.	6153318	601817
LVŽ80	7765,18	Utenos m.	6153304	600152
LVŽ81	13888,53	Utenos m.	6153244	602073
LVŽ82	2245,07	Utenos m.	6153451	601017
LVŽ83	3525,35	Utenos m.	6153430	600166
LVŽ84	130,53	Utenos m.	6153556	601830
LVŽ85	3001,19	Utenos m.	6153520	600926
LVŽ86	84,90	Utenos m.	6153592	602031
LVŽ87	683,69	Utenos m.	6153615	600895
LVŽ88	609,59	Utenos m.	6153677	601135
LVŽ89	15392,18	Utenos m.	6153567	599990
LVŽ90	1778,25	Utenos m.	6153681	601239
LVŽ91	716,73	Utenos m.	6153725	600040
LVŽ92	294,66	Utenos m.	6153820	601267
LVŽ93	15715,89	Utenos m.	6153706	601838
LVŽ94	312,12	Utenos m.	6153866	601221
LVŽ95	2,18	Utenos m.	6153881	600155
LVŽ96	321,30	Utenos m.	6153882	601744
LVŽ97	2956,02	Utenos m.	6153856	601607
LVŽ98	10598,95	Utenos m.	6153769	601059
LVŽ99	826,97	Utenos m.	6153898	601039
LVŽ100	5873,23	Utenos m.	6153849	600015
LVŽ101	2348,39	Utenos m.	6153901	600197
LVŽ102	15874,92	Utenos m.	6153745	600201
LVŽ103	1633,12	Utenos m.	6153947	600024
LVŽ104	294,62	Utenos m.	6153987	600585
LVŽ105	421,98	Utenos m.	6153988	601501
LVŽ106	1068,66	Utenos m.	6153998	600559
LVŽ107	12985,79	Utenos m.	6154010	599830

LVŽ108	122,76	Utenos m.	6154070	599737
LVŽ109	17943,44	Utenos m.	6153989	601202
LVŽ110	2044,72	Utenos m.	6154066	600846
LVŽ111	725,85	Utenos m.	6154096	599757
LVŽ112	352,38	Utenos m.	6154105	599600
LVŽ113	70,56	Utenos m.	6154110	599691
LVŽ114	195,95	Utenos m.	6154097	601682
LVŽ115	39,70	Utenos m.	6154127	601498
LVŽ116	131,12	Utenos m.	6154134	599803
LVŽ117	7,38	Utenos m.	6154174	599751
LVŽ118	950,41	Utenos m.	6154196	601671
LVŽ119	0,66	Utenos m.	6154216	601702
LVŽ120	0,06	Utenos m.	6154224	601703
LVŽ121	35,26	Utenos m.	6154215	599780
LVŽ122	144,18	Utenos m.	6154222	601683
LVŽ123	106,00	Utenos m.	6154238	599676
LVŽ124	1419,05	Utenos m.	6154214	599621
LVŽ125	967,63	Utenos m.	6154261	599739
LVŽ126	152,92	Utenos m.	6154495	601690
LVŽ127	58,13	Utenos m.	6154299	601723
LVŽ128	1,18	Utenos m.	6154341	601723
LVŽ129	836,48	Utenos m.	6154644	602018
LVŽ130	64,68	Utenos m.	6154369	601726
LVŽ131	948,13	Utenos m.	6154455	601773
LVŽ132	196,89	Naujasodžio k.	6154285	599531
LVŽ133	95,50	Naujasodžio k.	6154341	599504

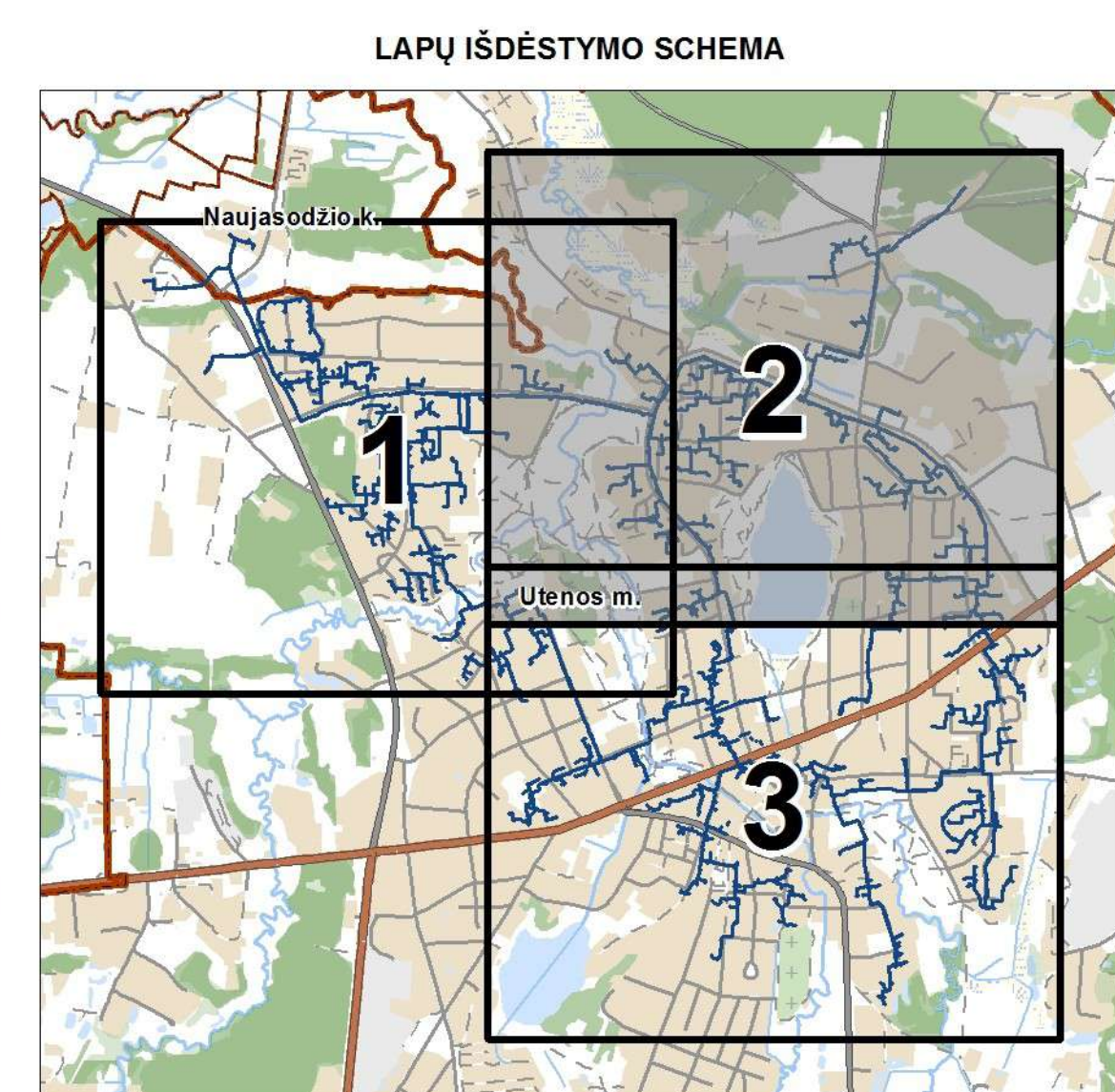
UTENOS MIESTO AUKŠTAKALNIO, SENAMIESČIO, AŽUOLIJOS, DAUNIŠKIO, SMĖLIO, KRAŠUONOS, VYTURIŲ MIKRORAJONŲ ŠILUMOS PERDAVIMO TINKLŲ APSAUGOS ZONŲ PLANAS
(Dauniškio, Smėlio, Krašunos, Vyturių mikrorajonų apsaugos zonos)
M 1:2 000



- SUTARTINIAI ŽYMĖJIMAI**
- Centralizuotojo šilumos tiekimo infrastruktūra**
- požeminiai šilumos perdavimo tinklai
 - antžeminiai šilumos perdavimo tinklai
 - karšto vandens perdavimo tinklai
 - šiluminė kamera
- Apsaugos zonos**
- Šilumos perdavimo tinklų apsaugos zonos
 - Žemės sklypas patenkantis į apsaugos zoną ir jo numeris 1 priede
 - Žemės sklypas, kuriam įrašyta specialioji žemės naudojimo sąlyga
 - Žemės sklypas, kuriam padaroma žyma
 - Laisvos valstybinės žemės plotas patenkantis į apsaugos zoną ir jo numeris 2 priede
- Kiti žymėjimai**
- vandenių teritorijos
 - miškų teritorijos
 - pelkės
 - vandentakiai
 - pastatai
- Elektrios linija**
- 110 kV galios aukštos įtampos elektros tinklų oro linija
 - 35 kV galios aukštos įtampos elektros tinklų oro linija

Vadovaujanti LR specialiąją žemės naudojimo sąlygų įstatymu 48 straipsniu:

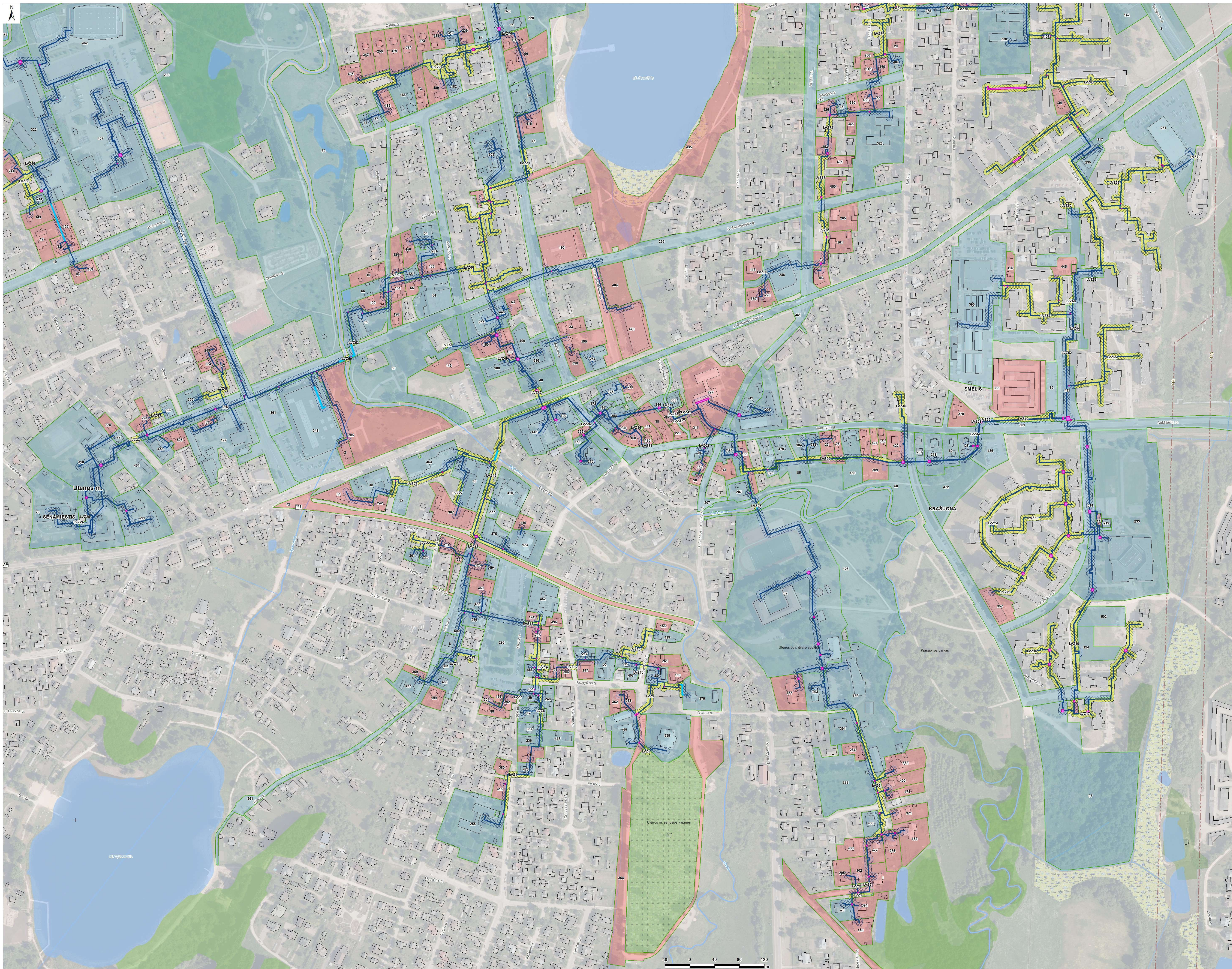
- antžeminis šilumos perdavimo tinklų vamzdynų ir požeminis šilumos bei karšto vandens perdavimo tinklų vamzdynų apsaugos zona – ilgalai antžeminio šilumos perdavimo tinklų vamzdyno ar požeminio šilumos bei karšto vandens perdavimo tinklų vamzdyno esanti žemės juosta, kurios ribos yra po 5 m abiejose nuo kanalo (arba vamzdyno, jeigu vamzdynas pastatytas bekanaliu būdu) šoninėmis ir žemė po juo iš juosta;
- šiluminė kamara, skilendžių priekabos stalinis, drenažo šulinys, šermofakcinis vandens bei drenažo surinkimo, grupinių šilumos punktų apsaugos zona – 5 m pločio žemės juosta aplink šiuos įrenginius ir (ar) stalinis šermofakas ribos ir žemė po šiuo juosta;
- ilgaliai požeminio šilumos bei karšto vandens perdavimo tinklų vamzdynų pado drenažo vamzdynų, telegnėžavizacijos kabelių bei įamų priklausančių įrenginių apsaugos zona – ilgaliai šiuo priklausančių esanti žemės juosta, kurios ribos yra po 5 m abiejose nuo šiuo inžinerinių tinklų ir įrenginių šoninėmis.



Duomenų šaltiniai: ©SPM © Lietuvos Respublikos žemės ūkio ministerija, 2022 ©RT 101.1 Orto koordinatės žemėsėlės projekto žemėlapis, 2021 © VĮ Reguliavimo departamentas, 2022	
Autoras: AB „Dziguolis“ A. Smėlinas, B. D. 01116 Vilnius Tel. Nr.: (8) 51 273 3385	Utenos miesto aukštakalnio, senamiesčio, Ažuolijos, Dauniškio, Smėlio, Krašunos, Vyturių mikrorajonų šilumos perdavimo tinklų apsaugos zonų planas M 1:2 000
VVP rengėjas, vadovėlis: Dr. G. Sakalauskienė 2021-04	Laukis: 1
Vykdytojas: D. Radvilavičius 2021-04	Lapas: 1 iš 1
Inžinerinis UAB „Dziguolis“ Utenos šilumos tinklai	Lapas: 2 iš 3

UTENOS MIESTO AUKŠTAKALNIO, SENAMIESČIO, AŽUOLIJOS, DAUNIŠKIO, SMĖLIO, KRAŠUONOS, VYTURIŲ MIKORAJONŲ ŠILUMOS PERDAVIMO TINKLŲ APSAUGOS ZONŲ PLANAS
(Senamiesčio, Ažuolijos, Smėlio, Krašunos, Vyturių mikrorajonų apsaugos zonos)

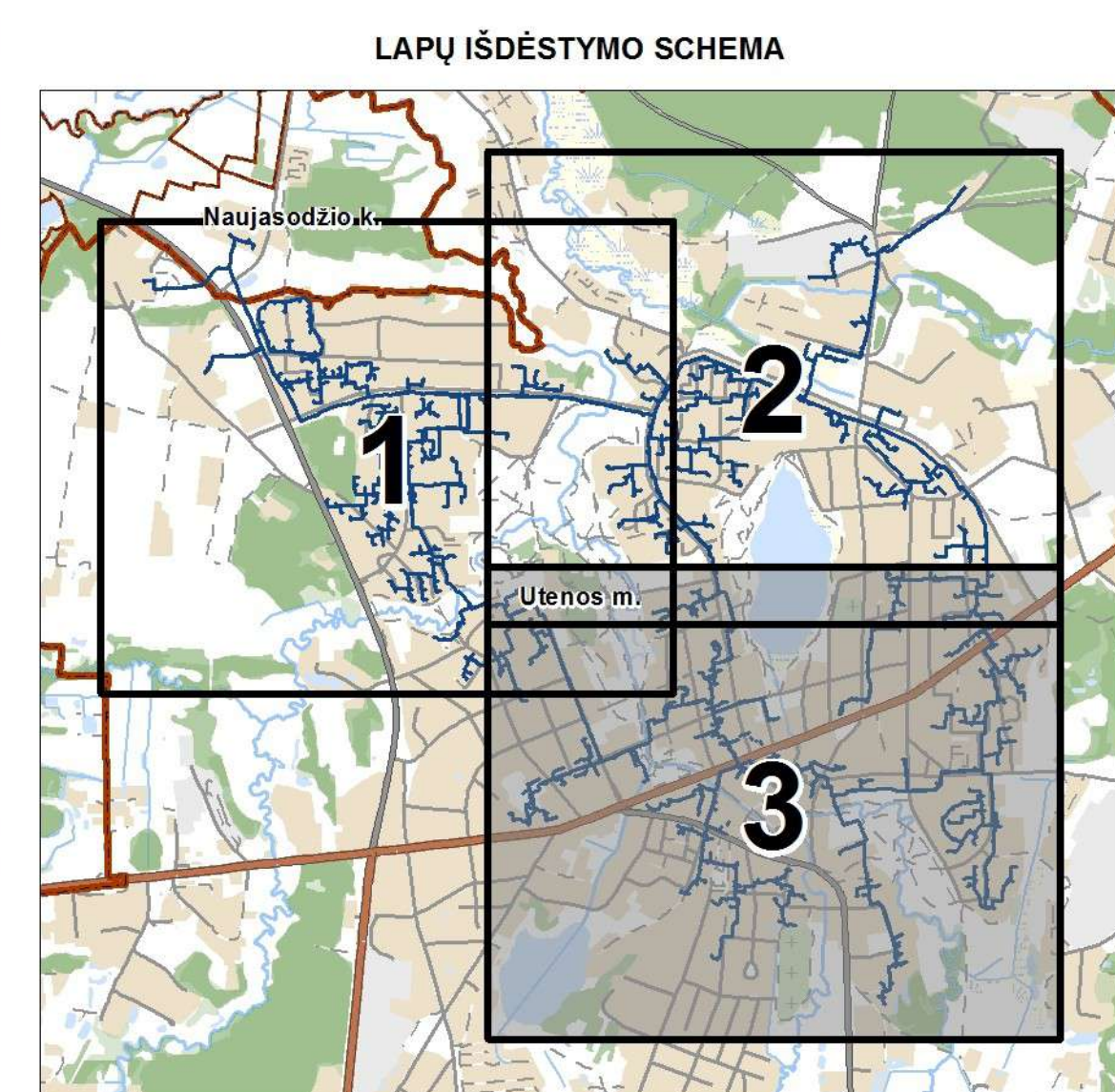
M 1:2 000



- SUTARTINIAI ŽYMĖJIMAI**
- Centralizuotojo šilumos tiekimo infrastruktūra**
- požeminiai šilumos perdavimo tinklai
 - antžeminiai šilumos perdavimo tinklai
 - karšto vandens perdavimo tinklai
 - šiluminė kamera
- Šilumos perdavimo tinklų apsaugos zonos**
- 43 Žemės sklypas patenkantis į apsaugos zoną ir jo numeris 1 priede
 - Žemės sklypas, kuriam įrašyta specialioji žemės naudojimo sąlyga
 - Žemės sklypas, kuriam padaroma žyma
 - L232 Laisvos valstybinės žemės plotas patenkantis į apsaugos zoną ir jo numeris 2 priede
- Kiti žymėjimai**
- vandenių teritorijos
 - miškų teritorijos
 - pelkės
 - vandentakiai
 - pastatai
- Elektrios linija**
- 110 kV galios aukštos įtampos elektros tinklų oro linija
 - 35 kV galios aukštos įtampos elektros tinklų oro linija

Vadovaujanti LR specialiaji žemės naudojimo sąlygų įstatymo 48 straipsniu:

- antžeminis šilumos perdavimo tinklų vamzdynų ir požeminis šilumos bei karšto vandens perdavimo tinklų vamzdynų apsaugos zona – ilgalis antžeminis šilumos perdavimo tinklų vamzdyno ar požeminis šilumos bei karšto vandens perdavimo tinklų vamzdyno esanti žemės juosta, kurios ribos yra po 0,5 m abi puses nuo kamato (arba vamzdyno, jeigu vamzdynas pastatytas be kamato) šoninių ribų ir žemė po jais juosta.
- šiluminės kameros, skilandių priežiūros statinių, drenazo šulinių, termofikacinio vandens bei drenazo surinkimo, grupinių šilumos punktų apsaugos zona – 5 m pločio žemės juosta aplink šiu penguinių ir (ar) statinių šonines ribas ir žemė po šiais juostais.
- ilgalis požeminis šilumos bei karšto vandens perdavimo tinklų vamzdynų padočių drenazo vamzdynų, telekomunikacijos kabelių bei įamų priklausančių penguinių apsaugos zona – ilgalis šiu priklausančių esanti žemės juosta, kurios ribos yra po 5 m abi puses nuo šiu inžinerinių tinklų ir penguinių šoninių.



Autoras: "AB „Dangė“" A. Smėlio, B. S. 01116 Vilnius Tel. Nr.: (8) 31273 3366		Duomenų šaltinis: GISP © Lietuvos Respublikos žemės ūkio ministerija, 2022 ORT 103.T Orto duomenų žemės šaltinis prie žemės ūkio ministerijos, 2021. VĮ "Registru centras", 2022.	
Vyr. inžinierius: vadovai Vykdytojas: Dr. G. Sakalauskienė Vyriausiasis inžinierius: D. Radzevičienė Inžinierius: UNAD, Utenos šilumos tinklai	G. Gerasimaitis 2021-04 2021-04 2021-04	Senamiesčio, Ažuolijos, Smėlio, Krašunos, Vyturių mikrorajonų šilumos perdavimo tinklų apsaugos zonos M 1:2 000	Laukas: 1 Lapas: 149 Lapų sk.: 3

DETALŪS METADUOMENYS	
Dokumento sudarytojas (-ai)	Lietuvos Respublikos energetikos ministerija, Gedimino pr. 38, LT-01104, Vilnius, LT-01104 Vilnius, Lietuva (2022-05-27 12:30:47)
Dokumento pavadinimas (antraštė)	DĖL UTENOS MIESTO AUKŠTAKALNIO, SENAMIESČIO, AŽUOLIJOS, DAUNIŠKIO, SMĖLIO, KRAŠUONOS, VYTURIŲ MIKRORAJONŲ ŠILUMOS PERDAVIMO TINKLŲ APSAUGOS ZONŲ PLANO PATVIRTINIMO
Dokumento registracijos data ir numeris	2022-05-27 Nr. 1-175
Dokumento gavimo data ir dokumento gavimo registracijos numeris	-
Dokumento specifikacijos identifikavimo žymuo	ADOC-V1.0
Parašo paskirtis	Vizavimas
Parašą sukūrusio asmens vardas, pavardė ir pareigos	Giedrė Šeškevičienė, Vyriausioji specialistė
Parašo sukūrimo data ir laikas	2022-05-25 11:39:56 (GMT+03:00)
Parašo formatas	XAdES-C
Laiko žymoje nurodytas laikas	2022-05-25 11:40:00 (GMT+03:00)
Informacija apie sertifikavimo paslaugos teikėją	ADIC CA-B,Asmens dokumentu israsymo centras prie LR VRM,2.5.4.97=#1609313838373738333135,LT
Sertifikato galiojimo laikas	2021-11-30 10:54:13–2024-11-29 10:54:13
Parašo paskirtis	Vizavimas
Parašą sukūrusio asmens vardas, pavardė ir pareigos	Dainius Bražiūnas, Energetinio saugumo grupės vadovas
Parašo sukūrimo data ir laikas	2022-05-25 11:43:08 (GMT+03:00)
Parašo formatas	XAdES-C
Laiko žymoje nurodytas laikas	2022-05-25 11:43:11 (GMT+03:00)
Informacija apie sertifikavimo paslaugos teikėją	ADIC CA-B,Asmens dokumentu israsymo centras prie LR VRM,2.5.4.97=#1609313838373738333135,LT
Sertifikato galiojimo laikas	2019-05-31 08:16:29–2022-05-30 08:16:29
Parašo paskirtis	Vizavimas
Parašą sukūrusio asmens vardas, pavardė ir pareigos	Vaida Dumčiūtė, Vyriausioji specialistė
Parašo sukūrimo data ir laikas	2022-05-25 12:58:08 (GMT+03:00)
Parašo formatas	XAdES-C
Laiko žymoje nurodytas laikas	2022-05-25 12:58:11 (GMT+03:00)
Informacija apie sertifikavimo paslaugos teikėją	ADIC CA-B,Asmens dokumentu israsymo centras prie LR VRM,2.5.4.97=#1609313838373738333135,LT
Sertifikato galiojimo laikas	2021-09-02 09:27:07–2024-09-01 09:27:07
Parašo paskirtis	Pasirašymas
Parašą sukūrusio asmens vardas, pavardė ir pareigos	Dainius Kreivys, Energetikos ministras
Parašo sukūrimo data ir laikas	2022-05-27 11:12:28 (GMT+03:00)
Parašo formatas	XAdES-T
Laiko žymoje nurodytas laikas	2022-05-27 11:12:32 (GMT+03:00)
Informacija apie sertifikavimo paslaugos teikėją	ADIC CA-B,Asmens dokumentu israsymo centras prie LR VRM,2.5.4.97=#1609313838373738333135,LT
Sertifikato galiojimo laikas	2020-12-11 09:21:20–2023-12-11 09:21:20

Parašo paskirtis	Registravimas
Parašą sukūrusio asmens vardas, pavardė ir pareigos	Sisteminis vartotojas, Specialistas
Parašo sukūrimo data ir laikas	2022-05-27 11:24:35 (GMT+03:00)
Parašo formatas	XAdES-EPES
Laiko žymoje nurodytas laikas	-
Informacija apie sertifikavimo paslaugos teikėją	RCSC IssuingCA, VI Registru centras - i.k. 124110246, RCSC, LT
Sertifikato galiojimo laikas	2022-02-23 11:23:13–2025-02-22 11:23:13
Informacija apie būdus, naudotus metaduomenų vientisumui užtikrinti	"Dokumento registravimas" paskirties metaduomenų vientisumas užtikrintas naudojant CN=Lietuvos Respublikos energetikos ministerija, O="Lietuvos Respublikos energetikos ministerija, į.k.302308327", L=Vilnius, S=Lietuva, C=LT sertifikata, sertifikatas galioja 2022-02-23 11:23:13–2025-02-22 11:23:13
Pagrindinio dokumento priedų skaičius	1
Pagrindinio dokumento pridedamų dokumentų skaičius	-
Programinės įrangos, kuria naudojantis sudarytas elektroninis dokumentas, pavadinimas	DocLogix v12.8.6.0
Informacija apie elektroninio dokumento ir elektroninio (-ių) parašo (-ų) tikrinimą (tikrinimo data)	Tikrinant dokumentą nenustatyta jokių klaidų (2022-05-27 12:30:47)
Elektroninio dokumento nuorašo atspausdinimo data ir ją atspausdinęs darbuotojas	2022-05-27 12:30:47 atspausdino Giedrė Šeškevičienė
Paieškos nuoroda	-
Papildomi metaduomenys	-