YPATINGOS VALSTYBINĖS SVARBOS ŠIAURĖS VAKARŲ IR RYTŲ ELEKTROS PERDAVIMO TINKLŲ SUJUNGIMO PROJEKTO (330 KV ELEKTROS PERDAVIMO LINIJOS DARBĖNAI–VARDUVA–MŪŠA, 330 KV ELEKTROS PERDAVIMO LINIJOS PANEVĖŽYS–MŪŠA IR 330 KV TRANSFORMATORIŲ PASTOTĖS „VARDUVA“) INŽINERINĖS INFRASTRUKTŪROS VYSTYMO PLANAS

N

LAPŲ IŠDĖSTYMO SCHEMA

M 1:400 000



RIBOS

- Savivaldybės riba
- Seniūnijos riba
- Plano galiojimo riba
- Gyvenamosios vietovės riba
- Registruotų teritorijų planavimo dokumentų riba ir projekto numeris TPD registre
- Sklypo riba

TERITORIJOS

Urbanizuotos ir urbanizuojamos teritorijos

- Esamos užstatytos teritorijos
- Urbanizuotos ir numatomos urbanizuoti teritorijų zonos *(pagal Savivaldybės bendrąjį planą K-RJU-66-23-105)*
- Pramonės ir sandėliavimo zonos *(pagal Savivaldybės bendrąjį planą K-RJU-66-23-105)*
- Bendrojo naudojimo teritorijų zonos *(pagal Savivaldybės bendrąjį planą K-RJU-66-23-105)*
- Rekreacinių teritorijų zonos *(pagal Savivaldybės bendrąjį planą K-RJU-66-23-105)*

Miškų teritorijos

- Sėklinės miško bazės objektai
- Kertinės miško buveinės
- Valstybinės reikšmės miškai
- Kiti miškai

Potencialios vėjo elektrinių teritorijos nagrinėjamame ruože

- Potencialios teritorijos vėjo elektrinių įrenginiui *(pagal sporizinį planą TI00099536)*
- Potencialios teritorijos vėjo elektrinių įrenginiui *(pagal sporizinį planą TI00091633)*

SAUGOMI OBJEKTAI IR TERITORIJOS

Nekilnojamasis kultūros paveldas

- Nekilnojamojo kultūros paveldo objektas, unikalus objektas kodas
- Nekilnojamojo kultūros paveldo objektas be unikalaus objekto kodas
- Nekilnojamojo kultūros paveldo teritorijos apsaugos zona

Saugomos teritorijos

- Saugomos teritorijos

SUTARTINIAI ŽYMĖJIMAI

NATURA 2000 teritorijos

- Buveinių apsaugai svarbios teritorijos (BAST)

Europos bendrijos svarbos natūralios buveinės

- Miškų buveinės teritorija
- Pelkių buveinės teritorija
- Pievų buveinės teritorija

Saugomų rūšių augavietės ir radavietės

- Augavietės
- Radavietės
- Paukščiai

Vandenvietės ir jų apsaugos zonų juostos

- Vandenvietė
- Griežto režimo
- Tarkos apribojimo juosta (50 m)

Naudingųjų iškasenų telkiniai pagal išlitumo laipsnį, būklę

- Detaliai išžvalgyti, eksploatuojami
- Detaliai išžvalgyti, nenaudojami
- Parengtiniai išžvalgyti, eksploatuojami
- Prognoziniai, -

Naudingųjų iškasenų rūšis

Nr. - Žymėjo
Žymėjo žymė
Nr. - Duomenų
Nr. - Naudingųjų iškasenų rūšis
Telkinio kodas

Susisiekimo infrastruktūra

- Valstybinės reikšmės magistralinis kelias
- Valstybinės reikšmės krašto kelias
- Valstybinės reikšmės rajoninis kelias
- Vietinės reikšmės keliai ir kelių numeriai *(pagal Panevėžio rajono savivaldybės tarybos sprendimą 2018 -11- 29 Nr. T-229 patvirtintą Panevėžio rajono savivaldybės vietinės reikšmės kelių ir gatvių sąrašą)*
- Kiti keliai
- Geležinkelis
- Geležinkelių apsaugos zona

Inžinerinė infrastruktūra

- Esama 330 kV transformatorių pastotė
- Esamas 10/0,4 kV transformatorius
- Elektros perdavimo oro linijos atrama
- 330 kV elektros perdavimo oro linija
- Esama 110 kV elektros perdavimo oro linija
- Esama 10 kV elektros tinklų oro linija
- Esama 0,4 kV elektros tinklų oro linija
- Esama 10 kV požeminių kabelių linija
- Esama 0,4 kV požeminių kabelių linija
- Esama elektros perdavimo oro linijų apsaugos zona
- Magistralinis dujotiekis
- Magistralinio dujotiekio apsaugos zona (po 25 m į abi puses nuo vamzdyno ašies ir aplink teritoriją, kuriose yra magistralinio dujotiekio įrenginiai ar statiniai apželvirma)
- Magistralinio dujotiekio pirmos vietovės klasės teritorija (po 200 m į abi puses nuo vamzdyno ašies)

Melioracijos sistema

- Sausintuvai
- Drenažo rinktuvai
- Melioracijos grioviai
- Drenažo rinktuvų apsaugos juosta

PLANO SPRENDINIŲ ŽYMĖJIMAI

- 1 — Planuojamos 330 kV elektros perdavimo oro linijos posūkio taškas
- Planuojamos 330 kV elektros perdavimo oro linijos apsaugos zona
- Planuojamas 330 kV elektros perdavimo oro linijos servitutas
- Planuojamos 330 kV elektros perdavimo oro linijos servitutas valstybinėje žemėje, kuriuje nesuformuoti žemės sklypai
- Esamas elektros perdavimo oro linijos servitutas
- v2 — Valstybinė žemė, kurioje nesuformuoti žemės sklypai
- 7.1 — Žemės sklypo numeris, kuriame nustatoma apsaugos zona ir servitutas

Kiti žymėjimai

- Žemėtvarkos planavimo dokumentai
- Paviršinių vandens telkinių apsaugos juosta
- Paviršinių vandens telkinių apsaugos zona

PASTABOS

1. Vadovaujantis Lietuvos Respublikos elektros energetikos įstatymo 75 straipsnio 3d.: Elektros energetikos objektų ir įrenginių, esančių elektros energetikos objektus ir įrenginius valdančiai elektros energetikos įmonei nuosavybės teise ar kitais teisėtais pagrindais nepriklausančioje Žemėje ar kituose nekilnojamuosiuose daiktuose, eksploatavimui, aptarnavimui, remontui, techninei priežiūrai, rekonstravimui, modernizavimui ir (ar) naudojimui užtikrinti šiuo įstatymu nustatomi žemės ir kitų nekilnojamųjų daiktų servitutai šių objektų ir įrenginių nustatytų (nustatomų) apsaugos zonų ribose.

2. Įgyvendinant planavimo uždavinius Plane suprojektuoti inžinerinės infrastruktūrai funkcionuoti reikalingi servitutai (servituto kadas 222 - teisė tiesti, aptarnauti, naudoti požemines, antžemines komunikacijas (tarnaujantis daiktas)), nustatytos teritorijos, kuriose turi būti taikomos specialiosios žemės naudojimo sąlygos bei teritorijos, kuriose numatytas Žemės paėmimas visuomenės poreikiams.

3. Servitutą - teisę naudotis svetimu nekilnojamuoju daiktu (žemė) ir tos teisės perdavimą reglamentuoja Lietuvos Respublikos civilinio kodekso ketvirtos knygos VII skyrius. Pagal CK. 4.1.24 straipsnio 1 dalį, servitutą gali nustatyti įstatymai, sandoriai ir teismo sprendimas, o įstatymo numatytais atvejais - administracinis aktas. Vadovaujantis CK 4.1.24 straipsnio 3 dalimi, nustatant servitutus, visais atvejais turi būti ir dėl servitutų nustatymo viešpatavaujančiuju tampančio daikto savininko valia, išskyrus atvejus, kai servitutą nustato įstatymai ar teismo sprendimas. Iš servituto kylančios teisės ir pareigos subjektams atsiranda tik įregistravus servitutą, išskyrus atvejus, kai servitutą nustato įstatymai (CK 4.1.24 straipsnio 2 dalis).

4. Elektros tinklų apsaugos zonos ir jų dydis nustatytas Lietuvos Respublikos Specialiųjų žemės naudojimo sąlygų įstatymo 23 ir 24 straipsniuose. Elektros tinklų apsaugos zonose taikomos specialiosios žemės naudojimo sąlygos nustatytos Lietuvos Respublikos Specialiųjų sąlygų įstatymo 25 straipsnyje.

5. Grafinėje dalyje nurodyti planuojami servitutai valstybinėje žemėje turi būti nustatomi rengiant teritorijų planavimo dokumentus ir atliekant žemės sklypų kadastrinius matavimus.

Duomenų šaltiniai:
1. GKTK - Geoerdvinėse paginėti kadastro ovlvsiu duomenų rinkinys © Nacionalinė Žemės tarnyba prie Aplinkos ministerijos, 2026.
2. TM - Topografinių žemėlapių rinkinys © Nacionalinė Žemės tarnyba prie Aplinkos ministerijos, 2026.
3. VR kadastrų valstybinių valstybės kadastro duomenys © Valstybinė saugomų teritorijų tarnyba prie Aplinkos ministerijos, 2026.
4. LR teritorijų valstybės kadastro duomenys © Valstybės jaunos Registrų centras, 2026.
5. Kultūros vertybių registro duomenys © Kultūros paveldo departamentas prie Kultūros ministerijos, 2026.
6. Geologijos tarnybos duomenys © Lietuvos geologijos tarnyba prie Aplinkos ministerijos, 2025.
7. Aplinkos apsaugos agentūros duomenys © Aplinkos apsaugos agentūra, 2025.
8. Specialiųjų žemės naudojimo sąlygų duomenų rinkinys © Valstybės jaunos Registrų centras, 2026. 9. I.Ignal, AB, 2025. 10. ESO, AB, 2025.
11. Panevėžio rajono savivaldybės teritorijos bendrasis planas. TPD Nr. K-RJ-66-23-105 (Plano vykdytoja Mūsa - Vėtkontrolis).
12 Vėjo elektrinių šalutinyno Panevėžio rajono savivaldybės Kuzmiškio, Miežiškių, Panevėžio, Raguvos, Karsuginės, Upytės, Vadoklių ir Velžio seniūnijose specialusis planas. TPD registravimo Nr. TI00098934.
13. Vėjo elektrinių šalutinyno Panevėžio rajono savivaldybės Kazokiškio, Nevpiunaičio, Pajeisio ir Smilgių seniūnijose specialusis planas. TPD registravimo Nr. TI00095332. 1994 m. Lietuvos koordinačių sistema LKS-94.

KVAL. PATV. DOK. NR.	atamis Zvainių g. 17b Vilnius Tel. (8 5) 212 2121			PROJEKTO PAVADINIMAS **Ypatingos valstybinės svarbos Šiaurės vakarų ir rytų elektros perdavimo tinklų sujungimo projektas (330 kV elektros perdavimo linijos Darbėnai–Varduva–Mūša, 330 kV elektros perdavimo linijos Panevėžys–Mūša ir 330 kV transformatorių pastotės „Varduva“) inžinerinės infrastruktūros vystymo planas**	
A1682	PV	IA. Kučienė		PLANAVIMO PROCESO STADIJA, BRĖŽINIO PAVADINIMAS	
	PDV	dr. A. Antkinienė	2026.07	**KONKRETIZUOTI SPRENDINIAI**	
3834 2020 10804 0004	GIS PDV	dr. A. Antkinienė	2026.07	**SERVITUTŲ IR APSAUGOS ZONŲ NUSTATYMO BRĖŽINYS**	M 1:5000
	PLANAVIMO ORGANIZATORIUS LIETUVOS RESPUBLIKOS ENERGETIKOS MINISTERIJA			SUTARTIES NR. AT-257-2308	LAPAS / LAPŲ 1-4 / 1-4

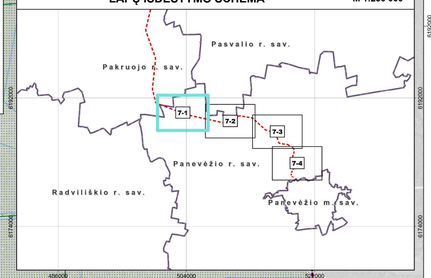
YPATINGOS VALSTYBINĖS SVARBOS ŠIAURĖS VAKARŲ IR RYTŲ ELEKTROS PERDAVIMO TINKLŲ SUJUNGIMO PROJEKTO (330 KV ELEKTROS PERDAVIMO LINIJOS DARBĖNAI–VARDUVA–MŪŠA, 330 KV ELEKTROS PERDAVIMO LINIJOS PANEVĖŽYS–MŪŠA IR 330 KV TRANSFORMATORIŲ PASTOTĖS „VARDUVA“) INŽINERINĖS INFRASTRUKTŪROS VYSTYMO PLANAS

N

PLANO SPRENDINIŲ ŽYMĖJIMAI

- Planuojamos 330 kV elektros perdavimo oro linijos posūkio taškas
- Planuojamos 330 kV elektros perdavimo oro linijos apsaugos zona
- Planuojamos 330 kV elektros perdavimo oro linijos servitutas
- Planuojamos 330 kV elektros perdavimo oro linijos servitutas valstybinėje žemėje, kurioje nesuformuoti žemės sklypai
- Esamas elektros perdavimo oro linijos servitutas
- Valstybinė žemė, kurioje nesuformuoti žemės sklypai
- Žemės sklypo numeris, kuriame nustatoma apsaugos zona ir servitutas

LAPŲ IŠDĖSTYMO SCHEMA M 1:250 000



PAKRUOJO R. SAV.

PAKRUOJO R. SAV.

Aukštakiškio k.

Sinkonių k.

Pažvėrinių k.

Naurašilių k.

Smilgių sen.

PANEVĖŽYS-PAKRUOJIS

Žvalgų k.

Ledakupio k.

Rimiškių k.

Sujetų k.

Smilgių vs.

Matarakų k.

Gilbonių k.

SUTARTIES NR.	LAPAI	LAPŲ
AT-257-2308	1-1	1-8

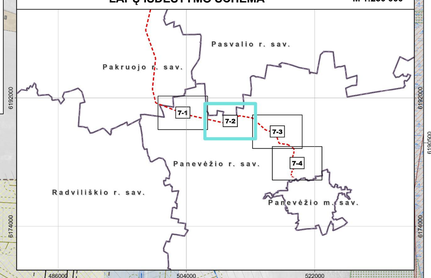
YPATINGOS VALSTYBINĖS SVARBOS ŠIAURĖS VAKARŲ IR RYTŲ ELEKTROS PERDAVIMO TINKLŲ SUJUNGIMO PROJEKTO (330 KV ELEKTROS PERDAVIMO LINIJOS DARBĖNAI–VARDUVA–MŪŠA, 330 KV ELEKTROS PERDAVIMO LINIJOS PANEVĖŽYS–MŪŠA IR 330 KV TRANSFORMATORIŲ PASTOTĖS „VARDUVA“) INŽINERINĖS INFRASTRUKTŪROS VYSTYMO PLANAS

N

PLANO SPRENDINIŲ ŽYMĖJIMAI

- Planuojamos 330 kV elektros perdavimo oro linijos posūkio taškas
- Planuojamos 330 kV elektros perdavimo oro linijos apsaugos zona
- Planuojamos 330 kV elektros perdavimo oro linijos servitutas
- Planuojamos 330 kV elektros perdavimo oro linijos servitutas valstybinėje žemėje, kurioje nesuformuoti žemės sklypai
- Esamas elektros perdavimo oro linijos servitutas
- Valstybinė žemė, kurioje nesuformuoti žemės sklypai
- Žemės sklypo numeris, kuriame nustatoma apsaugos zona ir servitutas

LAPŲ IŠDĖSTYMO SCHEMA M 1:250 000



PASVALIO R. SAV.

Liepinių k.

Sujetų k.

Eimuliškio k.

Panevėžio sen.

Pavinkšnių vs.

Grikpėdžių k.

Smilgių sen.

Ažagų k.

Stačiūnų k.

Dragonių k.

PANEVĖŽYS–PAKRUOJIS

Samališkių vs.

Pavinkšnių vs.

Šauklių k.

Gilbonių k.

Soginiškių miškai (BAST)

SUTARTIES NR.	LAPAI	LAPŲ
AT-25T-2308	7/2	1-4

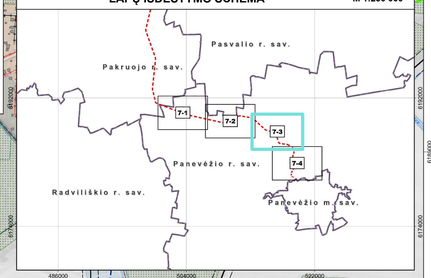
YPATINGOS VALSTYBINĖS SVARBOS ŠIAURĖS VAKARŲ IR RYTŲ ELEKTROS PERDAVIMO TINKLŲ SUJUNGIMO PROJEKTO (330 KV ELEKTROS PERDAVIMO LINIJOS DARBĖNAI–VARDUVA–MŪŠA, 330 KV ELEKTROS PERDAVIMO LINIJOS PANEVĖŽYS–MŪŠA IR 330 KV TRANSFORMATORIŲ PASTOTĖS „VARDUVA“) INŽINERINĖS INFRASTRUKTŪROS VYSTYMO PLANAS

N

PLANO SPRENDINIŲ ŽYMĖJIMAI

- Planuojamos 330 kV elektros perdavimo oro linijos posūkio taškas
- Planuojamos 330 kV elektros perdavimo oro linijos apsaugos zona
- Planuojamos 330 kV elektros perdavimo oro linijos servitutas
- Planuojamos 330 kV elektros perdavimo oro linijos servitutas valstybinėje žemėje, kurioje nesuformuoti žemės sklypai
- Esamas elektros perdavimo oro linijos servitutas
- Valstybinė žemė, kurioje nesuformuoti žemės sklypai
- Žemės sklypo numeris, kuriame nustatoma apsaugos zona ir servitutas

LAPŲ IŠDĖSTYMO SCHEMA M 1:250 000



Varakiškių k.
Skaistgirių k.
Kupstų k.
Janališkių k.
Pajstrio sen.
Stačiūnų k.
Mantvydų k.
Šiaudinės k.
Daukniškių k.
Panevėžio sen.
Žaliapurvių k.
Pakuodžiupių k.
Pakuodžiupėlių k.
Kiūčių k.
Šeškų k.
Spirakių k.
Linonių k.
Tartališkio vs.
Bernatonių k.
Gasparų k.
Réklių k.
Sanitarijos reguliuojamoji draustinė

SUTARTIES NR. AT-257-2308

LAPAI	LAPŲ
1-3	1-4

YPATINGOS VALSTYBINĖS SVARBOS ŠIAURĖS VAKARŲ IR RYTŲ ELEKTROS PERDAVIMO TINKLŲ SUJUNGIMO PROJEKTO (330 KV ELEKTROS PERDAVIMO LINIJOS DARBĖNAI–VARDUVA–MŪŠA, 330 KV ELEKTROS PERDAVIMO LINIJOS PANEVĖŽYS–MŪŠA IR 330 KV TRANSFORMATORIŲ PASTOTĖS „VARDUVA“) INŽINERINĖS INFRASTRUKTŪROS VYSTYMO PLANAS

N

PLANO SPRENDINIŲ ŽYMĖJIMAI

- Planuojamos 330 kV elektros perdavimo oro linijos posūkio taškas
- Planuojamos 330 kV elektros perdavimo oro linijos apsaugos zona
- Planuojamos 330 kV elektros perdavimo oro linijos servitutas
- Planuojamos 330 kV elektros perdavimo oro linijos servitutas valstybinėje žemėje, kurioje nesuformuoti žemės sklypai
- Esamas elektros perdavimo oro linijos servitutas
- vž — Valstybinė žemė, kurioje nesuformuoti žemės sklypai
- 7-1 — Žemės sklypo numeris, kuriame nustatoma apsaugos zona ir servitutas

LAPŲ IŠDĖSTYMO SCHEMA M 1:250 000

Pasvalio r. sav.
Pakruojo r. sav.
7-1
7-2
7-3
7-4
Panevėžio r. sav.
Radviliškio r. sav.
Panevėžio m. sav.

Gasparų k.
Gasparėlių k.
Bernatonių k.
Berčiūnų k.
Klevečkinės k.
Vynupės k.
Bliūdžių k.
Rėklių k.
Panevėžio sen.
Skynimų k.
Katkų k.
Piniavos k.
Tičkūnų k.
Girelės k.
Senamiesčio k.
Plukių k.
Maksvytiškių
PANEVĖŽYS-PUŠALOTAS
PANEVĖŽYS-SUBAČIUS
PANEVĖŽYS-EKRANAS I
PANEVĖŽYS-VELŽYS I
PANEVĖŽYS-EKRANAS II
PANEVĖŽYS-STIRLAS
PANEVĖŽYS-SAVITIŠKIS
PANEVĖŽYS-VELŽYS II
KREKENAVA-PANEVĖŽYS I
PANEVĖŽYS-SAVITIŠKIS

Šančiulės kraštovaizdžio draustinis
Nevėžio žemupio (buferinė) kraštovaizdžio apsaugos draustinis

SUTARTIES NR.	LAPAS	LAPŲ
AT-257-2308	1-4	1-4