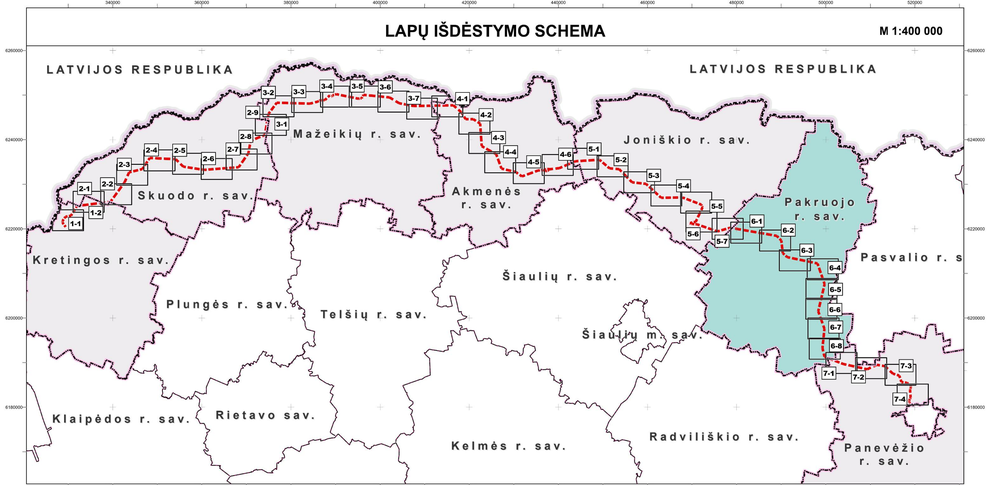
YPATINGOS VALSTYBINĖS SVARBOS ŠIAURĖS VAKARŲ IR RYTŲ ELEKTROS PERDAVIMO TINKLŲ SUJUNGIMO PROJEKTO (330 KV ELEKTROS PERDAVIMO LINIJOS DARBĖNAI–VARDUVA–MŪŠA, 330 KV ELEKTROS PERDAVIMO LINIJOS PANEVĖŽYS–MŪŠA IR 330 KV TRANSFORMATORIŲ PASTOTĖS „VARDUVA“) INŽINERINĖS INFRASTRUKTŪROS VYSTYMO PLANAS

N

LAPŲ IŠDĖSTYMO SCHEMA

M 1:400 000



SUTARTINIAI ŽYMĖJIMAI

RIBOS
- Savivaldybės riba
- Seniūnijos riba
- Gyvenamosios vietovės riba
- Plano galiojimo riba
- Sklypo riba

TERITORIJOS

Urbanizuotos ir urbanizuojamos teritorijos
- Esamos užstatytos teritorijos
- Urbanizuotos ir numatomos urbanizuoti teritorijų zonos *(pagal Savivaldybės bendrojo plano kelimą)*
- Pramonės ir sandėliavimo zona *(pagal Savivaldybės bendrojo plano kelimą)*

Žemės ūkio paskirties žemė
- Rekreacinės teritorijos, kurios formuojamos išeksploatavus naudingąsias iškasenas, zona *(pagal Savivaldybės bendrojo plano kelimą)*

Miškų teritorijos
- Sėklinės miško bazės objektai
- Kertinės miško buveinės
- Valstybinės reikšmės miškai
- Kiti miškai

SAUGOMI OBJEKTAI IR TERITORIJOS

Neklinjamasis kultūros paveldas
- Nekilnojamojo kultūros paveldo objektas, unikalus objekto kodas
- Nekilnojamojo kultūros paveldo objekto teritorijos riba, unikalus objekto kodas
- Nekilnojamojo kultūros paveldo teritorijos apsaugos zona

Saugomos teritorijos
- Saugomos teritorijos
- Botaniniai gamtos paveldo objektai

NATURA 2000 teritorijos
- Paukščių apsaugai svarbios teritorijos (PAST)

Europos bendrijos svarbos natūralios buveinės
- Miškų buveinės teritorija
- Pievų buveinės teritorija

Europos bendrijos svarbos natūralios buveinės
- Augavietės
- Radavietės
- Paukščiai

Vandenvietės ir jų apsaugos zonų juostos
- Vandenvietė
- I-oji griežto režimo
- Tarkos apribojimo juosta (50 m)

Naudingųjų iškasenų telkiniai pagal ištirtumo laipsnį, būklę
- Detaliai išžvalgyti, eksploatuojami
- Parengtiniai išžvalgyti, eksploatuojami
- Prognoziniai, -

Naudingųjų iškasenų rūšis
Ž – Žvirgžo
S – Smėlio
Dv – Dolomitas
M – Molis
Naudingųjų iškasenų rūšis
Telkinio kodas

Susisiekimo infrastruktūra
- Valstybinės reikšmės kelių kelias
- Valstybinės reikšmės rajoninis kelias
- Vietinės reikšmės keliai ir kelių numeriai

(pagal 2023-03-23 Patvirtyto rajono savivaldybės bendrojo sprendinio Nr. T-61 patvirtintą Kelių priežiūros ir plėtros programos aktuotos 2023 m. ištaisytuosiu objektų sąrašą)
- Kiti keliai
- Geležinkelis
- Kelių apsaugos zona

Inžinerinė infrastruktūra
- Esama 35 kV transformatorių pastotė
- Esamas 10/0,4 kV transformatorius
- Elektros perdavimo oro linijos atrama
- Esama 110 kV elektros perdavimo oro linija
- Esama 35 kV elektros skirstomųjų tinklų oro linija
- Esama 10 kV elektros tinklų oro linija
- Esama 0,4 kV elektros tinklų oro linija
- Esama 10 kV požeminių kabelių linija
- Esama 0,4 kV požeminių kabelių linija
- Esama elektros perdavimo oro linijų apsaugos zona
- Magistralinis dujotiekis
- Magistralinio dujotiekio apsaugos zona (po 25 m į abi puses nuo vamzdyno ašies ir aplink teritoriją, kuriose yra magistralinio dujotiekio įrenginiai ar statiniai apvėsrima)
- Magistralinio dujotiekio pirmos vietovės klasės teritorija (po 200 m į abi puses nuo vamzdyno ašies)

Melioracijos sistema
- Sausintuvai
- Drenažo rinktuvai
- Melioracijos grioviai
- Drenažo rinktuvų apsaugos juosta

PLANO SPRENDINIŲ ŽYMĖJIMAI
- 5 Planuojamos 330 kV elektros perdavimo oro linijos posūkio taškas
- Planuojamos 330 kV elektros perdavimo oro linijos apsaugos zona
- Planuojamos 330 kV elektros perdavimo oro linijos servitutas
- Planuojamos 330 kV elektros perdavimo oro linijos servitutas valstybinėje žemėje, kurioje nesuformuoti žemės sklypai
- Esamas elektros perdavimo oro linijos servitutas
- vž Valstybinė žemė, kurioje nesuformuoti žemės sklypai
- 6.1 Žemės sklypo numeris, kuriame nustatoma apsaugos zona ir servitutas

Kiti žymėjimai
- Žemėtvarkos planavimo dokumentai
- Pastatai
- Pavėsinių vandens telkinių apsaugos juosta
- Pavėsinių vandens telkinių apsaugos zona

PASTABOS

1. Vadovaujantis Lietuvos Respublikos elektros energetikos įstatymo 75 straipsnio 3d.: Elektros energetikos objektų ir įrenginių, esančių elektros energetikos objektus ir įrenginius valdančiai elektros energetikos įmonei nuosavybės teise ar kitais teisėtais pagrindais nepriklausančioje žemėje ar kituose nekilnojamuosiuose daiktuose, eksploatavimui, aptarnavimui, remontui, techninei priežiūrai, rekonstravimui, modernizavimui ir (ar) naudojimui užtikrinti šiuo įstatymu nustatomi žemės ir kitų nekilnojamųjų daiktų servitutai šių objektų ir įrenginių nustatytų (nustatomų) apsaugos zonų ribose.

2. Įgyvendinant planavimo uždavinius Plane suprojektuoti inžinerinei infrastruktūrai funkcionuoti reikalingi servitutai (servituto kadas 222 - teisė tiesti, aptarnauti, naudoti požemines, antžemines komunikacijas (tarnaujantis daiktas)), nustatytos teritorijos, kuriose turi būti taikomos specialiosios žemės naudojimo sąlygos bei teritorijos, kuriose numatytas žemės paėmimas visuomenės poreikiams.

3. Servitutą - teisę naudotis svetimu nekilnojamuoju daiktu (žemė) ir tos teisės perduvimą reglamentuoja Lietuvos Respublikos civilinio kodekso ketvirtos knygos VII skyrius. Pagal CK. 4.1.24 straipsnio 1 dalį, servitutą gali nustatyti įstatymai, sandoriai ir teismo sprendimas, o įstatymo numatytais atvejais - administracinis aktas. Vadovaujantis CK 4.1.24 straipsnio 3 dalimi, nustatant servitutus, visais atvejais turi būti ir dėl servitutų nustatymo viešpatavimą užtikrinčių tampančio daikto savininko valia, išskyrus atvejus, kai servitutą nustato įstatymai ar teismo sprendimas. Iš servituto kylančios teisės ir pareigos subjektams atsiranda tik įregistravus servitutą, išskyrus atvejus, kai servitutą nustato įstatymai (CK 4.1.24 straipsnio 2 dalis).

4. Elektros tinklų apsaugos zonos ir jų dydis nustatytas Lietuvos Respublikos Specialiųjų žemės naudojimo sąlygų įstatymo 23 ir 24 straipsniuose. Elektros tinklų apsaugos zonose taikomos specialiosios žemės naudojimo sąlygos nustatytos Lietuvos Respublikos Specialiųjų sąlygų įstatymo 25 straipsnyje.

5. Grafinėje dalyje nurodyti planuojami servitutai valstybinėje žemėje turi būti nustatomi rengiant teritorijų planavimo dokumentus ir atliekant žemės sklypų kadastrinius matavimus.

Duomenų šaltiniai:
1. GRPK - Geoerdvinėje pagrindo (adreso erdvinių duomenų rinkinys © Nacionalinė žemės tarnyba prie Aplinkos ministerijos, 2026.
2. Nekilnojamojo turto registro duomenys © Valstybės įmonė Registrų centras, 2026.
3. LR saugomų teritorijų valstybės kadastro duomenys © Valstybinė saugomų teritorijų tarnyba prie Aplinkos ministerijos, 2026.
4. LR miškų valstybės kadastro duomenys © Valstybės įmonė Registrų centras, 2026.
5. Kultūros vertybių registro duomenys © Kultūros paveldo departamentas prie Kultūros ministerijos, 2026.
6. Geologijos tarnybos duomenys © Lietuvos geologijos tarnybą prie Aplinkos ministerijos, 2025.
7. Aplinkos apsaugos agentūros duomenys © Aplinkos apsaugos agentūra, 2025.
8. Specialiųjų žemės naudojimo sąlygų duomenų rinkinys © Valstybės įmonė Registrų centras, 2026. 9. Litgrid. AB, 2025. 10. ESO. AB, 2025.
11. Pakruojo rajono savivaldybės teritorijos bendrasis planas. TPD registravimo Nr. T000606704. 12. Vyje įsigaunų parkų plėtros Pakruojo rajone, Pakruojo ir Lygumų seniūnijose specialusis planas. TPD registravimo Nr. 13000407210.
13. Šeškinės infrastruktūros plėtros planas, numatant teritorijas, esančias Pakruojo rajone savivaldybės Palvitiuos ir Žeimelio seniūnijose, vėjo elektrinių statybai. TPD registravimo Nr. T00090023.
1994 m. Lietuvos koordinačių sistema LKS-94.

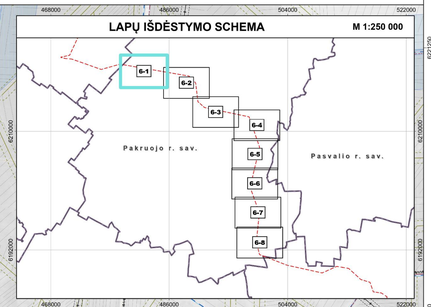
KVAL. PATV. SKYR. MR.	atamis Žvirblių g. 19, Vilnius Tel.: +370 5 2728034			PROJEKTO PAVADINIMAS **Ypatingos valstybinės svarbos Šiaurės vakarų ir rytų elektros perdavimo tinklų sujungimo projekto (330 kV elektros perdavimo linijos Darbėnai–Varduva–Mūša, 330 kV elektros perdavimo linijos Panevėžys–Mūša ir 330 kV transformatorių pastotės „Varduva“) inžinerinės infrastruktūros vystymo planas**
A 1082	PV	A. Kažienė	2026.07	PLANAVIMO PROCESO STADIJA, BRĖŽINIO PAVADINIMAS **KONKRETIZUOTI SPRENDINIAI**
	PDV	dr. A. Anikėnienė	2026.07	
TIKTO 0058 / UAB-1084	GIS PDV	dr. A. Anikėnienė	2026.07	**SERVITUTŲ IR APSAUGOS ZONŲ NUSTATYMO BRĖŽINYS** M 1:500
	PLANAVIMO ORGANIZATORIUS LIETUVOS RESPUBLIKOS ENERGETIKOS MINISTERIJA			SUTARTIES NR. AS 257-2308

Lapas	Lapų
6-8	6-8

YPATINGOS VALSTYBINĖS SVARBOS ŠIAURĖS VAKARŲ IR RYTŲ ELEKTROS PERDAVIMO TINKLŲ SUJUNGIMO PROJEKTO (330 KV ELEKTROS PERDAVIMO LINIJOS DARBĖNAI–VARDUVA–MŪŠA, 330 KV ELEKTROS PERDAVIMO LINIJOS PANEVĖŽYS–MŪŠA IR 330 KV TRANSFORMATORIŲ PASTOTĖS „VARDUVA“) INŽINERINĖS INFRASTRUKTŪROS VYSTYMO PLANAS

N

LAPŲ IŠDĖSTYMO SCHEMA M 1:250 000



PLANO SPRENDINIŲ ŽYMĖJIMAI

- 1 — Planuojamos 330 kV elektros perdavimo oro linijos posūkio taškas
- Planuojamos 330 kV elektros perdavimo oro linijos apsaugos zona
- Planuojamos 330 kV elektros perdavimo oro linijos servitutas
- Planuojamos 330 kV elektros perdavimo oro linijos servitutas valstybinėje žemėje, kuriuje nesuformuoti žemės sklypai
- Esamas elektros perdavimo oro linijos servitutas
- VŽ — Valstybinė žemė, kuriuje nesuformuoti žemės sklypai
- 6.1 — Žemės sklypo numeris, kuriame nustatoma apsaugos zona ir servitutas

JONIŠKIO R. SAV.

Dausiškių k.

Miknių k.

Starkonių k.

Vainiūnų k.

Pašvitinio sen.

Burniškių k.

Gedminių k.

Kibų k.

Kazokų k.

Micionų k.

Sūkurių k.

Mažionių k.

Pamūšio k.

Titonių k.

Sosdvario k.

Naujapamūšio k.

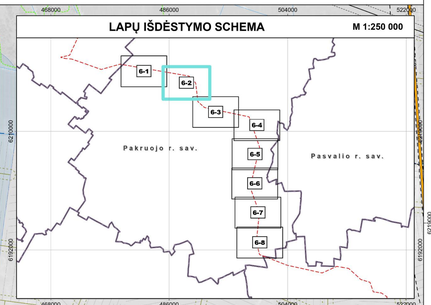
Gerdžionų miško biosferos poligonas

SUTARTIES NR.	LAPAI	LAPŲ
AT-257-2308	6-1	6-8

YPATINGOS VALSTYBINĖS SVARBOS ŠIAURĖS VAKARŲ IR RYTŲ ELEKTROS PERDAVIMO TINKLŲ SUJUNGIMO PROJEKTO (330 KV ELEKTROS PERDAVIMO LINIJOS DARBĖNAI–VARDUVA–MŪŠA, 330 KV ELEKTROS PERDAVIMO LINIJOS PANEVĖŽYS–MŪŠA IR 330 KV TRANSFORMATORIŲ PASTOTĖS „VARDUVA“) INŽINERINĖS INFRASTRUKTŪROS VYSTYMO PLANAS

N

LAPŲ IŠDĖSTYMO SCHEMA M 1:250 000



PLANO SPRENDINIŲ ŽYMĖJIMAI

- Planuojamos 330 kV elektros perdavimo oro linijos posūkio taškas
- Planuojamos 330 kV elektros perdavimo oro linijos apsaugos zona
- Planuojamos 330 kV elektros perdavimo oro linijos servitutas
- Planuojamos 330 kV elektros perdavimo oro linijos servitutas valstybinėje žemėje, kurioje nesuformuoti žemės sklypai
- Esamas elektros perdavimo oro linijos servitutas
- VŽ — Valstybinė žemė, kurioje nesuformuoti žemės sklypai
- 6.1 — Žemės sklypo numeris, kuriame nustatoma apsaugos zona ir servitutas

Starkonių k.
Kibų k.
Vaiškonių k.
Voronių k.
Pupiškių k.
Sūkurių k.
Pašvitinio sen.
Sosdvario k.
Triškonių k.
Linkuvos sen.
Vizgonių k.
Pociūnų k.
Lizdeikių k.
Kalevų k.
Blėkonių k.
Laborų k.
Mišeikių k.
Pakruojo sen.
Gedžiūnų miškas (PAST)
Gedžiūnų miško biosferos poligonas
Linkuvos geomorfologinis draustinis

SUTARTIES NR. A1-257-2308

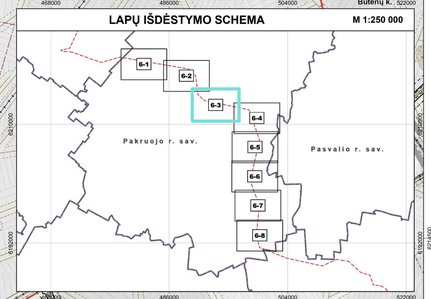
LAPAS	LAPŲ
6-2	6-8

YPATINGOS VALSTYBINĖS SVARBOS ŠIAURĖS VAKARŲ IR RYTŲ ELEKTROS PERDAVIMO TINKLŲ SUJUNGIMO PROJEKTO (330 KV ELEKTROS PERDAVIMO LINIJOS DARBĖNAI–VARDUVA–MŪŠA, 330 KV ELEKTROS PERDAVIMO LINIJOS PANEVĖŽYS–MŪŠA IR 330 KV TRANSFORMATORIŲ PASTOTĖS „VARDUVA“) INŽINERINĖS INFRASTRUKTŪROS VYSTYMO PLANAS

N

LAPŲ IŠDĖSTYMO SCHEMA

M 1:250 000



PLANO SPRENDINIŲ ŽYMĖJIMAI

- 1 — Planuojamos 330 kV elektros perdavimo oro linijos posūkio taškas
- Planuojamos 330 kV elektros perdavimo oro linijos apsaugos zona
- Planuojamos 330 kV elektros perdavimo oro linijos servitutas
- Planuojamos 330 kV elektros perdavimo oro linijos servitutas valstybinėje žemėje, kurioje nesuformuoti žemės sklypai
- Esamas elektros perdavimo oro linijos servitutas
- VŽ — Valstybinė žemė, kurioje nesuformuoti žemės sklypai
- 6.1 — Žemės sklypo numeris, kuriame nustatoma apsaugos zona ir servitutas

SUTARTIES NR.	LAPAI	LAPŲ
AT-257-2308	6-3	6-8

YPATINGOS VALSTYBINĖS SVARBOS ŠIAURĖS VAKARŲ IR RYTŲ ELEKTROS PERDAVIMO TINKLŲ SUJUNGIMO PROJEKTO (330 KV ELEKTROS PERDAVIMO LINIJOS DARBĖNAI–VARDUVA–MŪŠA, 330 KV ELEKTROS PERDAVIMO LINIJOS PANEVĖŽYS–MŪŠA IR 330 KV TRANSFORMATORIŲ PASTOTĖS „VARDUVA“) INŽINERINĖS INFRASTRUKTŪROS VYSTYMO PLANAS

N

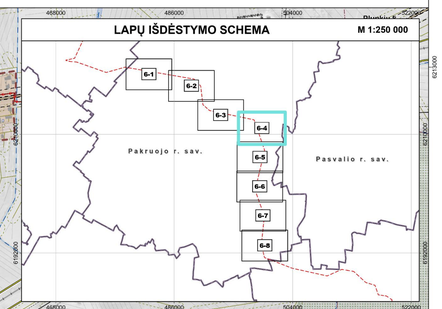
496500 497250 498000 498750 499500 500250 501000 501750 502500

6213000 6212250 6211500 6210750 6210000 6209250 6208500

Megučionių k.
Girbutkių k.
Pamūšio k.
Tautkūnų k.
Linkuvos sen.
Titonių k.
Bučiūnų k.
Pamučkų k.
Impolių k.
Klovainių sen.
Libariškio k.
Akmenėlių k.
Pakruojo sen.
Rimšonių k.
Lašmenpamūšio k.
Marijampolio k.
Petrašiūnų k.
Balsių k.
Augustavo k.
Meilūnų k.
Paežerių II k.

Granulių kontrolyrų
Pamučkų karjeras
Mūša
Dauglyrys

LAPŲ IŠDĖSTYMO SCHEMA M 1:250 000



PLANO SPRENDINIŲ ŽYMĖJIMAI

- 1 — Planuojamos 330 kV elektros perdavimo oro linijos posūkio taškas
- Planuojamos 330 kV elektros perdavimo oro linijos apsaugos zona
- Planuojamos 330 kV elektros perdavimo oro linijos servitutas
- Planuojamos 330 kV elektros perdavimo oro linijos servitutas valstybinėje žemėje, kurioje nesuformuoti žemės sklypai
- Esamas elektros perdavimo oro linijos servitutas
- vž — Valstybinė žemė, kurioje nesuformuoti žemės sklypai
- 6.1 — Žemės sklypo numeris, kuriame nustatoma apsaugos zona ir servitutas

BUTARTIES NR.	LAPAI	LAPŲ
AT-257-2308	6-4	6-8

YPATINGOS VALSTYBINĖS SVARBOS ŠIAURĖS VAKARŲ IR RYTŲ ELEKTROS PERDAVIMO TINKLŲ SUJUNGIMO PROJEKTO (330 KV ELEKTROS PERDAVIMO LINIJOS DARBĖNAI–VARDUVA–MŪŠA, 330 KV ELEKTROS PERDAVIMO LINIJOS PANEVĖŽYS–MŪŠA IR 330 KV TRANSFORMATORIŲ PASTOTĖS „VARDUVA“) INŽINERINĖS INFRASTRUKTŪROS VYSTYMO PLANAS

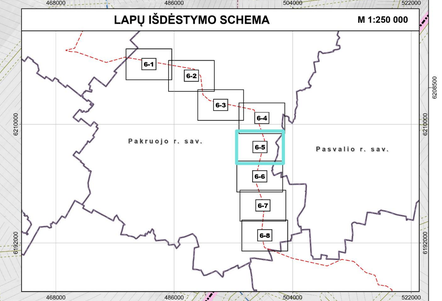
N

496750 496500 497250 498000 498750 499500 500250 501000 501750 502500

6208500 6207750 6207000 6206250 6205500 6204750

Petrašiūnų k.
Meilūnų k.
Uošo k.
Vaičvydžių k.
Radauguvos k.
Balsių k.
Klovainių sen.
Palašmenio k.
Augustavo k.
Siečių k.
PASVALIO R. SAV.

LAPŲ IŠDĖSTYMO SCHEMA M 1:250 000



PLANO SPRENDINIŲ ŽYMĖJIMAI

- 1 — Planuojamos 330 kV elektros perdavimo oro linijos posūkio taškas
- Planuojamos 330 kV elektros perdavimo oro linijos apsaugos zona
- Planuojamos 330 kV elektros perdavimo oro linijos servitutas
- Planuojamos 330 kV elektros perdavimo oro linijos servitutas valstybinėje žemėje, kurioje nesuformuoti žemės sklypai
- Esamas elektros perdavimo oro linijos servitutas
- VŽ — Valstybinė žemė, kurioje nesuformuoti žemės sklypai
- 6.1 — Žemės sklypo numeris, kuriame nustatoma apsaugos zona ir servitutas

SUTARTIES NR.	LAPAI	LAPŲ
A1-257-2308	6-1	6-8

YPATINGOS VALSTYBINĖS SVARBOS ŠIAURĖS VAKARŲ IR RYTŲ ELEKTROS PERDAVIMO TINKLŲ SUJUNGIMO PROJEKTO (330 KV ELEKTROS PERDAVIMO LINIJOS DARBĖNAI–VARDUVA–MŪŠA, 330 KV ELEKTROS PERDAVIMO LINIJOS PANEVĖŽYS–MŪŠA IR 330 KV TRANSFORMATORIŲ PASTOTĖS „VARDUVA“) INŽINERINĖS INFRASTRUKTŪROS VYSTYMO PLANAS

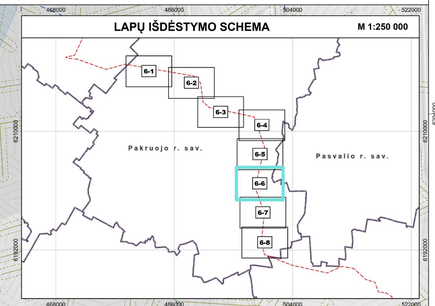
N

495750 496500 497250 498000 498750 499500 500250 501000 501750 502500

6295000 6292500 6290000 6287500 6285000 6282500 6280000 6277500

Vaišvydžių k.
Padauguvos k.
Paežerių I k.
Palaisenėlio k.
Margių k.
Klovainių sen.
Laipuškių k.
Krivaičių k.
Beržinių k.
Vebriškio vs.
Klovainių mstl.
PASVALIO R. SAV.
PANEVĖŽYS–MŪŠA
Klovainių I karjeras
Klovainių II karjeras
Klovainių III karjeras
Klovainių IV karjeras
Klovainių V karjeras
OJIS

LAPŲ IŠDĖSTYMO SCHEMA M 1:250 000



PLANO SPRENDINIŲ ŽYMĖJIMAI

- Planuojamos 330 kV elektros perdavimo oro linijos posūkio taškas
- Planuojamos 330 kV elektros perdavimo oro linijos apsaugos zona
- Planuojamos 330 kV elektros perdavimo oro linijos servitutas
- Planuojamos 330 kV elektros perdavimo oro linijos servitutas valstybinėje žemėje, kuriuje nesuformuoti žemės sklypai
- Esamas elektros perdavimo oro linijos servitutas
- vž — Valstybinė žemė, kurioje nesuformuoti žemės sklypai
- 6.1 — Žemės sklypo numeris, kuriame nustatoma apsaugos zona ir servitutas

SUTARTIES NR.	LAPAI	LAPŲ
AT-257-2308	6-6	6-8

YPATINGOS VALSTYBINĖS SVARBOS ŠIAURĖS VAKARŲ IR RYTŲ ELEKTROS PERDAVIMO TINKLŲ SUJUNGIMO PROJEKTO (330 KV ELEKTROS PERDAVIMO LINIJOS DARBĖNAI–VARDUVA–MŪŠA, 330 KV ELEKTROS PERDAVIMO LINIJOS PANEVĖŽYS–MŪŠA IR 330 KV TRANSFORMATORIŲ PASTOTĖS „VARDUVA“) INŽINERINĖS INFRASTRUKTŪROS VYSTYMO PLANAS

N

496500 497250 498000 498750 499500 500250 501000 501750 502500

6199500 6198750 6198000 6197250 6196500 6195750 6195000

PANEVĖŽYS-PAKRUOJIS

Vebriškio vs.

Laipuškių k.

Beržinių k.

Kalniškių vs.

Pakalniškių k.

Trakų Pakalpių k.

Klovainių sen.

Rymiškio vs.

Barvainių k.

Puodžiškių k.

Gesvių k.

Laimučių k.

Gačionių k.

Žiurkių k.

Rokonių k.

Getautų k.

Monturių k.

Rozalimo sen.

Klovainių v. karjeras

PK0705

PK0713

PK0726

PK0736

Dr 1457

Dr 1457

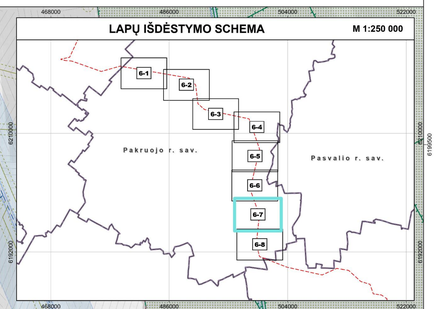
13417

4400-0375-6670 6533-0005-0000 4400-0778-6010 4400-0626-1070 4400-0634-6954 6533-0005-0016 6533-0005-0092 6533-0005-0002 4400-0375-6692 4400-0909-6852 4400-0655-1185 6533-0005-0084 4400-0781-6350 4400-0528-1092 6533-0005-0088 4400-0781-7267 4400-5149-0443 6533-0005-0085 4400-0779-8237 6533-0005-0073 6533-0005-0086 4400-0625-0828 4400-0100-3870 6533-0005-0070 6533-0005-0039 6533-0005-0066 4400-0626-5303 6513-0001-0060 6513-0001-0063 6513-0001-0048 4400-0639-7266 6513-0001-0062 6513-0001-0064 4400-1048-3670 4400-1048-2650 4400-0031-4258 4400-0031-4070 4400-0100-5467 4400-0035-2539 4400-0381-4063 4400-0422-8099 4400-0639-7500 4400-0716-7676 4400-0626-3922 4400-0257-5229 6513-0004-0027 6513-0004-0039 6513-0004-0067

T 330 331 332 333 334 335 336 337 338 339 340 341 342 343 344 345 346 347 348 349 350 351 352 353 354 355

73

LAPŲ IŠDĖSTYMO SCHEMA M 1:250 000



PLANO SPRENDINIŲ ŽYMĖJIMAI

- 1 Planuojamos 330 kV elektros perdavimo oro linijos posūkio taškas
- Planuojamos 330 kV elektros perdavimo oro linijos apsaugos zona
- Planuojamos 330 kV elektros perdavimo oro linijos servitutas
- Planuojamos 330 kV elektros perdavimo oro linijos servitutas valstybinėje žemėje, kurioje nesuformuoti žemės sklypai
- Esamas elektros perdavimo oro linijos servitutas
- vž Valstybinė žemė, kurioje nesuformuoti žemės sklypai
- 6.1 Žemės sklypo numeris, kuriame nustatoma apsaugos zona ir servitutas

SUTARTIES NR.	LAPAI	LAPŲ
AT-257-2308	6-7	6-8

YPATINGOS VALSTYBINĖS SVARBOS ŠIAURĖS VAKARŲ IR RYTŲ ELEKTROS PERDAVIMO TINKLŲ SUJUNGIMO PROJEKTO (330 KV ELEKTROS PERDAVIMO LINIJOS DARBĖNAI–VARDUVA–MŪŠA, 330 KV ELEKTROS PERDAVIMO LINIJOS PANEVĖŽYS–MŪŠA IR 330 KV TRANSFORMATORIŲ PASTOTĖS „VARDUVA“) INŽINERINĖS INFRASTRUKTŪROS VYSTYMO PLANAS

N

496500 497250 498000 498750 499500 500250 501000 501750 502500 503250

6193000 6192750 6192500 6192250 6192000 6191750 6191500 6191250

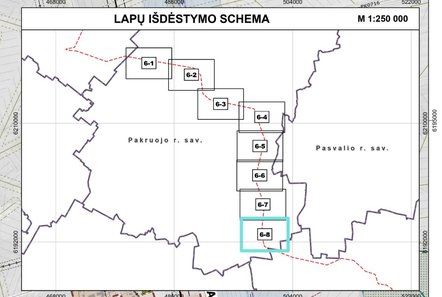
Rokonių k.
Medinės vs.
Vaitkūnų k.
Getautų k.
Gačionių k.
Klovainių sen.
Laimučių k.
Pakruojo r. sav.
Pasvalio r. sav.
Pašakių k.
Rozalimo sen.
Tarvydų k.
Tirkšlionių k.
Žvirblionių k.
Simaniškių k.
Čelkių k.
Mediniškių k.
PANEVĖŽIO R. SAV.

6.354 6.355 6.356 6.357 6.358 6.359 6.360 6.361 6.362 6.363 6.364 6.365 6.366 6.367 6.368 6.369 6.370 6.371 6.372 6.373 6.374 6.375 6.376 6.377

6513-0004-0039 6513-0004-0007 6513-0004-0025 6513-0004-0077 6513-0004-0075 6513-0003-0070
4400-0782-2650 4400-0883-2993 4400-6883-8674 4400-6160-4662 4400-0278-1884 4400-0435-6178 4400-0861-7772 4400-0414-5044 4400-2037-6474 4400-2447-8183 4400-2472-3748
6588-0002-0018 6588-0002-0021 6588-0002-0163 6588-0002-0130 6588-0002-0002 6588-0002-0053 6588-0002-0051 6588-0002-0049 6588-0002-0029
4400-6629-3487 4400-6257-8690

PK0315 PK0317 PK0319 PK0321 PK0323 PK0325 PK0327 PK0329 PK0331 PK0333 PK0335 PK0337 PK0339 PK0341 PK0343 PK0345 PK0347 PK0349 PK0351 PK0353 PK0355 PK0357

LAPŲ IŠDĖSTYMO SCHEMA M 1:250 000



PLANO SPRENDINIŲ ŽYMĖJIMAI

- 1 Planuojamos 330 kV elektros perdavimo oro linijos posūkio taškas
- Planuojamos 330 kV elektros perdavimo oro linijos apsaugos zona
- Planuojamos 330 kV elektros perdavimo oro linijos servitutas
- Planuojamos 330 kV elektros perdavimo oro linijos servitutas valstybinėje žemėje, kurioje nesuformuoti žemės sklypai
- Esamas elektros perdavimo oro linijos servitutas
- vž Valstybinė žemė, kurioje nesuformuoti žemės sklypai
- 6.1 Žemės sklypo numeris, kuriame nustatoma apsaugos zona ir servitutas

SUTARTIES NR.	LAPAS	LAPŲ
AT-257-2308	6-8	6-8