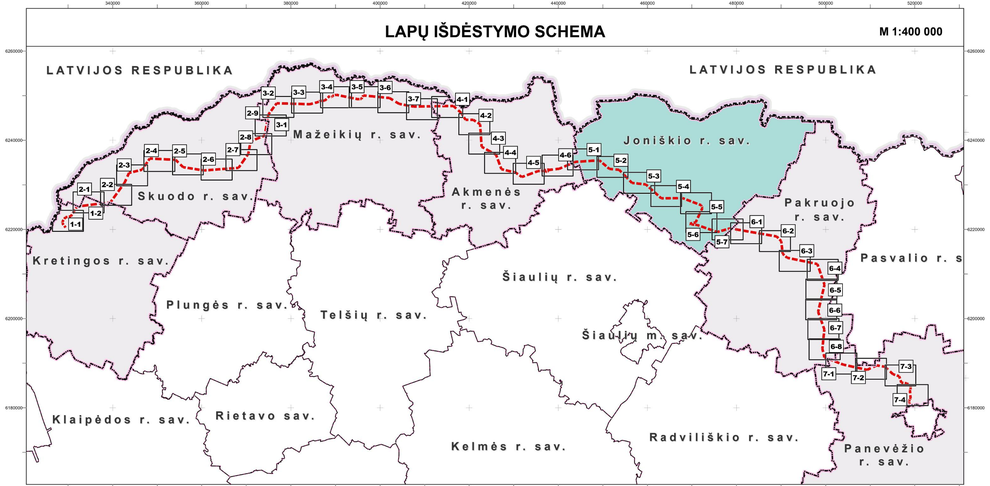
YPATINGOS VALSTYBINĖS SVARBOS ŠIAURĖS VAKARŲ IR RYTŲ ELEKTROS PERDAVIMO TINKLŲ SUJUNGIMO PROJEKTO (330 KV ELEKTROS PERDAVIMO LINIJOS DARBĖNAI–VARDUVA–MŪŠA, 330 KV ELEKTROS PERDAVIMO LINIJOS PANEVĖŽYS–MŪŠA IR 330 KV TRANSFORMATORIŲ PASTOTĖS „VARDUVA“) INŽINERINĖS INFRASTRUKTŪROS VYSTYMO PLANAS

N

LAPŲ IŠDĖSTYMO SCHEMA

M 1:400 000



RIBOS
- Savivaldybės riba
- Seniūnijos riba
- Plano galiojimo riba
- Gyvenamosios vietovės riba
- Šalyga riba

TERITORIJOS
Urbanizuotos ir urbanizuojamos teritorijos
- Esamos užstatytos teritorijos
- Urbanizuotos ir numatomos urbanizuoti teritorijų zonos *(pagal Savivaldybės bendrąjį planą 7300866474)*
- Urbanistinės - ūkinės integracijos ašių zonos *(pagal Savivaldybės bendrąjį planą 7300866474)*

Žemės ūkio paskirties žemė
- Rekreacinio naudojimo žemės ūkio teritorijų zona *(pagal Savivaldybės bendrąjį planą 7300866474)*

Miškų teritorijos
- Sėklinės miško bazės objektai
- Kertinės miško buveinės
- Valstybinės reikšmės miškai
- Kiti miškai

Potenciallios vėjo elektrinių teritorijos nagrinėjamame ruože
- Vėjo elektrinių teritorija, kurioje statyba leidžiama įvertinus VE stiebo aukštį *(pagal Savivaldybės teritorijos specialųjį planą 7300949990)*
- Vėjo elektrinių teritorija, kurioje statyba leidžiama įvertinus vizualinę įtaką kraštovaizdžiui *(pagal Savivaldybės teritorijos specialųjį planą 7300949990)*

SAUGOMI OBJEKTAI IR TERITORIJOS
Neklinojamasis kultūros paveldas
- Neklinojamojo kultūros paveldo objektas, unikalus objekto kodas
- Neklinojamojo kultūros paveldo objekto teritorijos riba, unikalus objekto kodas
- Neklinojamojo kultūros paveldo teritorijos apsaugos zona

Saugomos teritorijos
- Saugomos teritorijos
- Botaninių gamtos paveldo objektai

NATURA 2000 teritorijos
- Buveinių apsaugai svarbios teritorijos (BAST)
- Paukščių apsaugai svarbios teritorijos (PAST)

SUTARTINIAI ŽYMĖJIMAI
Europos bendrijos svarbos natūralios buveinės
- Miškų buveinės teritorija
- Pelkių buveinės teritorija
- Pievų buveinės teritorija
- Vandenų buveinės teritorija

Saugomų rūšių augavietės ir radavietės
- Augavietės
- Radavietės
- Paukščiai

Vandenvietės ir jų apsaugos zonų juostos
- Vandenvietė
- 1-oji griežto režimo
- Taršos apribojimo juosta (50 m)

Naudingųjų iškasenų telkiniai pagal išžintumo laipsnį, būklę
- Detaliai išžvalgyti, eksploatuojami
- Parengtiniai išžvalgyti, eksploatuojami
- Prognoziniai, -

Naudingųjų iškasenų rūšis

S - Smėlis	K - Kreida
Ž - Žvyras	Do - Dolomitas
SŽ - Smėlis žvyras	Du - Durpės
N - Naudingųjų iškasenų rūšis	Naudingųjų iškasenų rūšis
Sklalas	Sklalas kodas

Susisiekimo infrastruktūra
- Valstybinės reikšmės magistralinis kelias
- Valstybinės reikšmės rajoninis kelias
- Vietinės reikšmės keliai ir kelių numeriai *(pagal Joniškio rajono savivaldybės teritorijos vietinio reikšmės kelių ilinio žemėlapio schemą 7300114721)*
- Kiti keliai
- Geležinkelis
- Kelių apsaugos zona
- Aerodromo apsaugos zona

Inžinerinė infrastruktūra
- Esamas 330 kV skirstomasis punktas (skirstykla) „Mūša“
- Esama 35 kV transformatorių pastotė
- Esamas 10/0,4 kV transformatorius
- Planuojamas 10/0,4 kV transformatorius
- Elektros perdavimo oro linijos atrama
- Esama 330 kV elektros perdavimo oro linija
- Esama 110 kV elektros perdavimo oro linija
- Esama 35 kV elektros skirstomųjų tinklų oro linija
- Esama 10 kV elektros tinklų oro linija
- Esama 0,4 kV elektros tinklų oro linija
- Esama 10 kV požeminių kabelių linija
- Planuojama 10 kV požeminių kabelių linija
- Esama 0,4 kV požeminių kabelių linija
- Planuojama 0,4 kV požeminių kabelių linija
- Esama elektros perdavimo oro linijų apsaugos zona
- Dujotiekis

Melioracijos sistema
- Sausintuvai
- Drenažo rinktuvai
- Melioracijos grioviai
- Drenažo rinktuvų apsaugos juosta

PLANO SPRENDINIŲ ŽYMĖJIMAI
- Planuojamos 330 kV elektros perdavimo oro linijos posūkio taškas
- Planuojamas 330 kV elektros perdavimo oro linijos apsaugos zona
- Planuojamos 330 kV elektros perdavimo oro linijos servitutas
- Planuojamas 330 kV elektros perdavimo oro linijos servitutas valstybinėje žemėje, kurioje nesuformuoti žemės sklypai
- Esamas elektros perdavimo oro linijos servitutas
- Susisiekimo ir inžinerinių komunikacijų aptarnavimo objektų teritorija (330 kV skirstykla „Mūša“)
- Susisiekimo ir inžinerinių tinklų koridorių teritorija
- Visuomenės poreikiams numatoma paimti žemės sklypo dalis ir indeksas brėžinyje
- Valstybinė žemė, kurioje nesuformuoti žemės sklypai
- Žemės sklypo numeris, kuriame nustatoma apsaugos zona ir servitutas

Kiti žymėjimai
- Žemėtvarkos planavimo dokumentai
- Pastatai
- Paviršinių vandens telkinių apsaugos juosta
- Paviršinių vandens telkinių apsaugos zona

PASTABOS

1. Vadovaujantis Lietuvos Respublikos elektros energetikos įstatymo 75 straipsnio 3d.: Elektros energetikos objektų ir įrenginių, esančių elektros energetikos objektus ir įrenginius valdančiai elektros energetikos įmonei nuosavybės teise ar kitais teisėtais pagrindais nepriklausančioje žemėje ar kituose neklinojamuosiuose daiktuose, eksploatavimui, aptarnavimui, remontui, techninei priežiūrai, rekonstravimui, modernizavimui ir (ar) naudojimui užtikrinti šiuo įstatymu nustatomi žemės ir kitų neklinojamųjų daiktų servitutai šių objektų ir įrenginių nustatytų (nustatomų) apsaugos zonų ribose.

2. Įgyvendinant planavimo uždavinius Plane suprojektuoti inžinerinei infrastruktūrai funkcionuoti reikalingi servitutai (servituto kadas 222 - teisė tiesti, aptarnauti, naudoti požemines, antžemines komunikacijas (tarnaujantis daiktas)), nustatytos teritorijos, kuriose turi būti taikomos specialiosios žemės naudojimo sąlygos bei teritorijos, kuriose numatytas žemės paėmimas visuomenės poreikiams.

3. Servitutą - teisę naudotis svetimu neklinojamuoju daiktu (žemė) ir tos žemės privaloma reglamentuoja Lietuvos Respublikos civilinio kodekso ketvirtos knygos VII skyrius. Pagal CK. 4.1.24 straipsnio 1 dalį, servitutą gali nustatyti įstatymai, sandoriai ir teismo sprendimas, o įstatymo numatytais atvejais - administracinis aktas. Vadovaujantis CK 4.1.24 straipsnio 3 dalimi, nustatant servitutus, visais atvejais turi būti ir dėl servitutų nustatymo viešpataujančiuoju tampančio daikto savininko valia, išskyrus atvejus, kai servitutą nustato įstatymai ar teismo sprendimas. Iš servituto kyliančios teisės ir pareigos subjektams atsiranda tik įregistravus servitutą, išskyrus atvejus, kai servitutą nustato įstatymai (CK 4.1.24 straipsnio 2 dalis).

4. Elektros tinklų apsaugos zonos ir jų dydis nustatytas Lietuvos Respublikos Specialiųjų žemės naudojimo sąlygų įstatymo 23 ir 24 straipsniuose. Elektros tinklų apsaugos zonose taikomos specialiosios žemės naudojimo sąlygos nustatytos Lietuvos Respublikos Specialiųjų sąlygų įstatymo 25 straipsnyje.

5. Grafinėje dalyje nurodyti planuojami servitutai valstybinėje žemėje turi būti nustatomi rengiant teritorijų planavimo dokumentus ir atliekant žemės sklypų kadastrinius matavimus.

Duomenų šaltiniai:
1. GRPK - Georeferencinio pagrindo kadastro ir(ar)vietų duomenų rinkinys © Nacionalinė žemės tarnyba prie Aplinkos ministerijos, 2020.
2. Nekilnojamojo turto registro duomenys © Valstybės įmonė Registrų centras, 2020.
3. LR saugomų teritorijų valstybės kadastro duomenys © Valstybinė saugomų teritorijų tarnyba prie Aplinkos ministerijos, 2020.
4. LR šalčių valstybės kadastro duomenys © Valstybės įmonė Registrų centras, 2020.
5. Kultūros vertybių registro duomenys © Kultūros paveldo departamentas prie Kultūros ministerijos, 2020.
6. Geologijos tarnybos duomenys © Lietuvos geologijos tarnyba prie Aplinkos ministerijos, 2025.
7. Aplinkos apsaugos agentūros duomenys © Aplinkos apsaugos agentūra, 2025.
8. Specialiųjų žemės naudojimo sąlygų duomenų rinkinys © Valstybės įmonė Registrų centras, 2020. 9. Lėgiol, AB. 2025. 10. ESO, AB. 2025.
11. Jonikšio rajono savivaldybės teritorijos bendrasis planas. TPD registravimo Nr. T0001047.
12. Aviacinių(arba šiuolių) energetikos infrastruktūros vystymo Jonikšio rajono savivaldybės teritorijoje specialusis planas. TPD registravimo Nr. T0009499.
1994 m. Lietuvos koordinačių sistema LKS-94.

KUAL PAŽYMUO DOK. NR.	atamis Žvainių g. 19, Vilnius tel. (528) 2-220616			PROJEKTO PAVADINIMAS **Ypatingos valstybinės svarbos Šiaurės vakarų ir rytų elektros perdavimo tinklų sujungimo projekto (330 kV elektros perdavimo linijos Darbėnai–Varduva–Mūša, 330 kV elektros perdavimo linijos Panevėžys–Mūša ir 330 kV transformatorių pastotės „Varduva“) inžinerinės infrastruktūros vystymo planas**	
A1682	PV	A. Kažienė			
	PDV	dr. A. Ankierienė		2026.07	PLANAVIMO PROCESO STADIJA, BRĖŽINIO PAVADINIMAS **KONKRETIZUOTI SPRENDINIAI**
39/M.2020/ 10(KV-1034	GIS PDV	dr. A. Ankierienė		2026.07	**SERVITUTŲ IR APSAUGOS ZONŲ NUSTATYMO BRĖŽINYS** M 1:5000
	PLANAVIMO ORGANIZATORIUS LIETUVOS RESPUBLIKOS ENERGETIKOS MINISTERIJA				SUTARTIES NR. AT-257.2308	LAPAS 5.6	LAPŲ SK. 5.7

YPATINGOS VALSTYBINĖS SVARBOS ŠIAURĖS VAKARŲ IR RYTŲ ELEKTROS PERDAVIMO TINKLŲ SUJUNGIMO PROJEKTO (330 KV ELEKTROS PERDAVIMO LINIJOS DARBĖNAI–VARDUVA–MŪŠA, 330 KV ELEKTROS PERDAVIMO LINIJOS PANEVĖŽYS–MŪŠA IR 330 KV TRANSFORMATORIŲ PASTOTĖS „VARDUVA“) INŽINERINĖS INFRASTRUKTŪROS VYSTYMO PLANAS

N

PLANO SPRENDINIŲ ŽYMĖJIMAI

- Planuojamos 330 kV elektros perdavimo oro linijos posūkio taškas
- Planuojamos 330 kV elektros perdavimo oro linijos apsaugos zona
- Planuojamos 330 kV elektros perdavimo oro linijos servitutas
- Planuojamos 330 kV elektros perdavimo oro linijos servitutas valstybinėje žemėje, kurioje nesuformuoti žemės sklypai
- Esamas elektros perdavimo oro linijos servitutas
- Susisiekimo ir inžinerinių komunikacijų aptarnavimo objektų teritorija (330 kV skirstyklą „Mūša“)
- Susisiekimo ir inžinerinių tinklų koridorių teritorija
- Visuomenės poreikiams numatoma paimti žemės sklypo dalis ir indeksas brėžinyje
- Valstybinė žemė, kurioje nesuformuoti žemės sklypai
- Žemės sklypo numeris, kuriame nustatoma apsaugos zona ir servitutas

LAPŲ IŠDĖSTYMO SCHEMA M 1:250 000

LATVIJOS RESPUBLIKA

Akmenės r. sav.

Joniškio r. sav.

5-1 5-2 5-3 5-4 5-5 5-6 5-7

Akmenės r. sav.

Raistų k.

Pailių k.

Gaižaičių sen.

Gaižaičių k.

ATŠ.TELŠIAI (LN 457)

Rukaičių k.

Girkančių k.

Taručių k.

Juodeikių k.

Masės įrenginių miškavimo RASTAS

Paguirės regioninis parkas

SUTARTIES NR. A1-251-2308

LAPAS 5-1 LAPE 5-7

YPATINGOS VALSTYBINĖS SVARBOS ŠIAURĖS VAKARŲ IR RYTŲ ELEKTROS PERDAVIMO TINKLŲ SUJUNGIMO PROJEKTO (330 KV ELEKTROS PERDAVIMO LINIJOS DARBĖNAI–VARDUVA–MŪŠA, 330 KV ELEKTROS PERDAVIMO LINIJOS PANEVĖŽYS–MŪŠA IR 330 KV TRANSFORMATORIŲ PASTOTĖS „VARDUVA“) INŽINERINĖS INFRASTRUKTŪROS VYSTYMO PLANAS

N

PLANO SPRENDINIŲ ŽYMĖJIMAI

- Planuojamos 330 kV elektros perdavimo oro linijos posūkio taškas
- Planuojamos 330 kV elektros perdavimo oro linijos apsaugos zona
- Planuojamos 330 kV elektros perdavimo oro linijos servitutas
- Planuojamos 330 kV elektros perdavimo oro linijos servitutas valstybinėje žemėje, kurioje nesuformuoti žemės sklypai
- Esamas elektros perdavimo oro linijos servitutas
- Susisiekimo ir inžinerinių komunikacijų aptarnavimo objektų teritorija (330 kV skirstykla „Mūša“)
- Susisiekimo ir inžinerinių tinklų koridorių teritorija
- Visuomenės poreikiams numatoma paimti žemės sklypo dalis ir indeksas brėžinyje
- Valstybinė žemė, kurioje nesuformuoti žemės sklypai
- Žemės sklypo numeris, kuriame nustatoma apsaugos zona ir servitutas

LAPŲ IŠDĖSTYMO SCHEMA M 1:250 000

LATVIJOS RESPUBLIKA

Akmenės r. sav.

Joniškio r. sav.

5-1 5-2 5-3 5-4 5-5 5-6 5-7

Žagarės sen.

Gaudikių k.

Girkančių k.

Taručių k.

Veršių k.

Žeimių k.

Mikniaičių k.

Juodeikių k.

Gaižaičių sen.

Rudiškių sen.

Jankūnų k.

ATŠ.TELŠIAI (LN 457)

Žagarės regioninis parkas

Mūšos tyrelių miškas I (BAST)

Mūšos tyrelių miškas II (BAST)

Mūšos tyrelių pelkė (BAST)

SUTARTIES NR. AT-257-2308

LATVIJA LATVIJA

YPATINGOS VALSTYBINĖS SVARBOS ŠIAURĖS VAKARŲ IR RYTŲ ELEKTROS PERDAVIMO TINKLŲ SUJUNGIMO PROJEKTO (330 KV ELEKTROS PERDAVIMO LINIJOS DARBĖNAI–VARDUVA–MŪŠA, 330 KV ELEKTROS PERDAVIMO LINIJOS PANEVĖŽYS–MŪŠA IR 330 KV TRANSFORMATORIŲ PASTOTĖS „VARDUVA“) INŽINERINĖS INFRASTRUKTŪROS VYSTYMO PLANAS

N

455250 456000 456750 457500 458250 459000 459750 460500 461250

6232500 6231750 6231000 6230250 6229500 6228750 6228000

Žagarės sen.
Gaižaičių sen.
Rudiškių sen.
Skaistgirio sen.
Jankūnų k.
Žeimių k.
Juodeikių k.
Jurdaičių k.
Mančių vs.
Bičiušių vs.
Kyburių k.
Tolnočių k.
Rumšaičių vs.
Trumpaičių k.

ATŠ TELŠIAI (LN 457)
ATŠ TELŠIAI (LN 457)
ATŠ TELŠIAI A1 (LN 457)

Įmonės registruotos nuotaka
Mūšos (tarpinė) mačkos H (ARST)

PLANO SPRENDINIŲ ŽYMĖJIMAI

- Planuojamos 330 kV elektros perdavimo oro linijos posūkio taškas
- Planuojamos 330 kV elektros perdavimo oro linijos apsaugos zona
- Planuojamos 330 kV elektros perdavimo oro linijos servitutas
- Planuojamos 330 kV elektros perdavimo oro linijos servitutas valstybinėje žemėje, kuriuje nesuformuoti žemės sklypai
- Esamas elektros perdavimo oro linijos servitutas
- Susisiekimo ir inžinerinių komunikacijų aptarnavimo objektų teritorija (330 kV skirstykla „Mūša“)
- Susisiekimo ir inžinerinių tinklų koridorių teritorija
- Visuomenės poreikiams numatoma paimti žemės sklypo dalis ir indeksas brėžinyje
- Valstybinė žemė, kurioje nesuformuoti žemės sklypai
- Žemės sklypo numeris, kuriame nustatoma apsaugos zona ir servitutas

LAPŲ IŠDĖSTYMO SCHEMA M 1:250 000

LATVIJOS RESPUBLIKA
Akmenės r. sav.
Joniškio r. sav.
5-1 5-2 5-3 5-4 5-5 5-6 5-7

SUTARTIES NR.	LAPAI	LAPŲ
AT-257-2308	5.6	5.7

YPATINGOS VALSTYBINĖS SVARBOS ŠIAURĖS VAKARŲ IR RYTŲ ELEKTROS PERDAVIMO TINKLŲ SUJUNGIMO PROJEKTO (330 KV ELEKTROS PERDAVIMO LINIJOS DARBĖNAI–VARDUVA–MŪŠA, 330 KV ELEKTROS PERDAVIMO LINIJOS PANEVĖŽYS–MŪŠA IR 330 KV TRANSFORMATORIŲ PASTOTĖS „VARDUVA“) INŽINERINĖS INFRASTRUKTŪROS VYSTYMO PLANAS

N

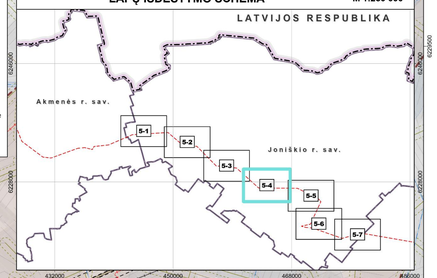
461250 462000 462750 463500 464250 465000 465750 466500 467250

6229500 6229250 6229000 6228750 6228500 6228250 6228000 6227750 6227500

PLANO SPRENDINIŲ ŽYMĖJIMAI

- Planuojamos 330 kV elektros perdavimo oro linijos posūkio taškas
- Planuojamos 330 kV elektros perdavimo oro linijos apsaugos zona
- Planuojamos 330 kV elektros perdavimo oro linijos servitutas
- Planuojamos 330 kV elektros perdavimo oro linijos servitutas valstybinėje žemėje, kuriuje nesuformuoti žemės sklypai
- Esamas elektros perdavimo oro linijos servitutas
- Susisiekimo ir inžinerinių komunikacijų aptarnavimo objektų teritorija (330 kV skirstyklą „Mūša“)
- Susisiekimo ir inžinerinių tinklų koridorių teritorija
- Visuomenės poreikiams numatoma paimti žemės sklypo dalis ir indeksas brėžinyje
- Valstybinė žemė, kuriuje nesuformuoti žemės sklypai
- Žemės sklypo numeris, kuriame nustatoma apsaugos zona ir servitutas

LAPŲ IŠDĖSTYMO SCHEMA M 1:250 000



Toliočių k.

Rimšėlių vs.

Džiugių k.

Linkaičių k.

Joniškio sen.

Šimkūnų k.

Sliekių k.

Trumpaičių k.

Bargavonių vs.

Rudiškių sen.

Trumpaitėlių k.

Stanelių k.

Beržėnų k.

Pamūšio vs.

Marvynos vs.

Rudiškių k.

Gataučių sen.

Juodžių k.

Rubežnikų k.

Mūšos tyrelio miškas II (BAST)

A1ŠTELŠIAI (LIN-457)

SUTARTIES NR. AT-257-2308

LAPAS 5-4 | LAPŲ 5-7

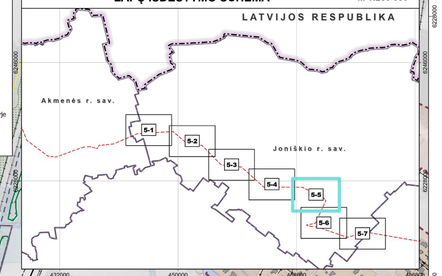
YPATINGOS VALSTYBINĖS SVARBOS ŠIAURĖS VAKARŲ IR RYTŲ ELEKTROS PERDAVIMO TINKLŲ SUJUNGIMO PROJEKTO (330 KV ELEKTROS PERDAVIMO LINIJOS DARBĖNAI–VARDUVA–MŪŠA, 330 KV ELEKTROS PERDAVIMO LINIJOS PANEVĖŽYS–MŪŠA IR 330 KV TRANSFORMATORIŲ PASTOTĖS „VARDUVA“) INŽINERINĖS INFRASTRUKTŪROS VYSTYMO PLANAS

N

PLANO SPRENDINIŲ ŽYMĖJIMAI

- Planuojamos 330 kV elektros perdavimo oro linijos posūkio taškas
- Planuojamos 330 kV elektros perdavimo oro linijos apsaugos zona
- Planuojamos 330 kV elektros perdavimo oro linijos servitutas
- Planuojamos 330 kV elektros perdavimo oro linijos servitutas valstybinėje žemėje, kuriuje nesuformuoti žemės sklypai
- Esamas elektros perdavimo oro linijos servitutas
- Susisiekimo ir inžinerinių komunikacijų aptarnavimo objektų teritorija (330 kV skirstykla „Mūša“)
- Susisiekimo ir inžinerinių tinklų koridorių teritorija
- Visuomenės poreikiams numatoma paimti žemės sklypo dalis ir indeksas brėžinyje
- Valstybinė žemė, kurioje nesuformuoti žemės sklypai
- Žemės sklypo numeris, kuriame nustatoma apsaugos zona ir servitutas

LAPŲ IŠDĖSTYMO SCHEMA M 1:250 000



Joniškio sen.

Kepalių sen.

Gataučių sen.

Rudiškių sen.

Sliekių k.

Maironių k.

Rubežnikų k.

Jakiškių k.

Nūnaičių k.

Juodžių k.

Vidginių k.

Gataučių k.

Vaizgučių k.

Ivoškių k.

Andrešiūnų k.

Jaučiūnų k.

Dargių k.

Kančiūnų k.

Eglyntaukio vs.

Valstybinio botaninio zoologinio draustinio

ATŠ-TELŠIAI (LN 457)

SUTARTIES NR.	LAPAI	LAPŲ
AT-257-2308	5-5	5-7

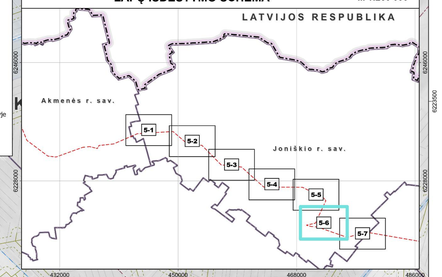
YPATINGOS VALSTYBINĖS SVARBOS ŠIAURĖS VAKARŲ IR RYTŲ ELEKTROS PERDAVIMO TINKLŲ SUJUNGIMO PROJEKTO (330 KV ELEKTROS PERDAVIMO LINIJOS DARBĖNAI–VARDUVA–MŪŠA, 330 KV ELEKTROS PERDAVIMO LINIJOS PANEVĖŽYS–MŪŠA IR 330 KV TRANSFORMATORIŲ PASTOTĖS „VARDUVA“) INŽINERINĖS INFRASTRUKTŪROS VYSTYMO PLANAS

N

PLANO SPRENDINIŲ ŽYMĖJIMAI

- Planuojamos 330 kV elektros perdavimo oro linijos posūkio taškas
- Planuojamos 330 kV elektros perdavimo oro linijos apsaugos zona
- Planuojamos 330 kV elektros perdavimo oro linijos servitutas
- Planuojamos 330 kV elektros perdavimo oro linijos servitutas valstybinėje žemėje, kurioje nesuformuoti žemės sklypai
- Esamas elektros perdavimo oro linijos servitutas
- Susisiekimo ir inžinerinių komunikacijų aptarnavimo objektų teritorija (330 kV skirstyklą „Mūša“)
- Susisiekimo ir inžinerinių tinklų koridorių teritorija
- Visuomenės poreikiams numatoma paimti žemės sklypo dalis ir indeksas brėžinyje
- Valstybinė žemė, kurioje nesuformuoti žemės sklypai
- Žemės sklypo numeris, kuriame nustatoma apsaugos zona ir servitutas

LAPŲ IŠDĖSTYMO SCHEMA M 1:250 000



SUTARTIES NR.	LAPAI	LAPŲ
AT-257-2308	5-6	5-7

YPATINGOS VALSTYBINĖS SVARBOS ŠIAURĖS VAKARŲ IR RYTŲ ELEKTROS PERDAVIMO TINKLŲ SUJUNGIMO PROJEKTO (330 KV ELEKTROS PERDAVIMO LINIJOS DARBĖNAI–VARDUVA–MŪŠA, 330 KV ELEKTROS PERDAVIMO LINIJOS PANEVĖŽYS–MŪŠA IR 330 KV TRANSFORMATORIŲ PASTOTĖS „VARDUVA“) INŽINERINĖS INFRASTRUKTŪROS VYSTYMO PLANAS

N

474750 475500 476250 477000 477750 478500 479250 480000 480750 481500

6221250 6220500 6219750 6219000 6218250

PLANO SPRENDINIŲ ŽYMĖJIMAI

- Planuojamos 330 kV elektros perdavimo oro linijos posūkio taškas
- Planuojamos 330 kV elektros perdavimo oro linijos apsaugos zona
- Planuojamos 330 kV elektros perdavimo oro linijos servitutas
- Planuojamos 330 kV elektros perdavimo oro linijos servitutas valstybinėje žemėje, kurioje nesuformuoti žemės sklypai
- Esamas elektros perdavimo oro linijos servitutas
- Susisiekimo ir inžinerinių komunikacijų aptarnavimo objektų teritorija (330 kV skirstykla „Mūša“)
- Susisiekimo ir inžinerinių tinklų koridorių teritorija
- Visuomenės poreikiams numatoma paimti žemės sklypo dalis ir indeksas brėžinyje
- Valstybinė žemė, kurioje nesuformuoti žemės sklypai
- Žemės sklypo numeris, kuriame nustatoma apsaugos zona ir servitutas

LAPŲ IŠDĖSTYMO SCHEMA M 1:250 000

LATVIJOS RESPUBLIKA

Akmenės r. sav.

Joniškio r. sav.

5-1 5-2 5-3 5-4 5-5 5-6 5-7

Pakruojo r. sav.

Kepalių sen.

Gataučių sen.

Cigoniškių k.

Vanagų k.

Stupurų k.

Poškų k.

Puplesių k.

Jocaičių k.

Gedvainių k.

Kipštų k.

Daugalaičių k.

SUTARTIES NR.	LAPAI	LAPŲ
AT-257-2308	5-7	5-7