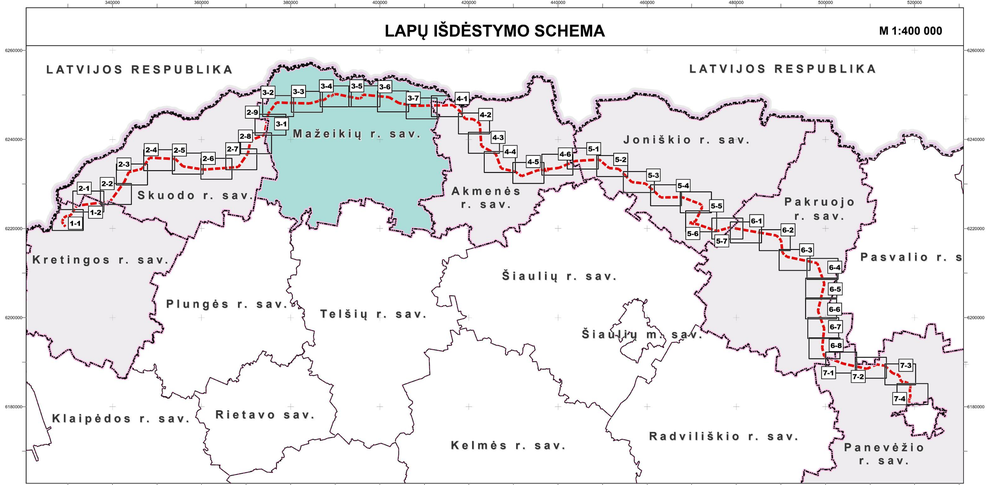
YPATINGOS VALSTYBINĖS SVARBOS ŠIAURĖS VAKARŲ IR RYTŲ ELEKTROS PERDAVIMO TINKLŲ SUJUNGIMO PROJEKTO (330 KV ELEKTROS PERDAVIMO LINIJOS DARBĖNAI–VARDUVA–MŪŠA, 330 KV ELEKTROS PERDAVIMO LINIJOS PANEVĖŽYS–MŪŠA IR 330 KV TRANSFORMATORIŲ PASTOTĖS „VARDUVA“) INŽINERINĖS INFRASTRUKTŪROS VYSTYMO PLANAS



SUTARTINIAI ŽYMĖJIMAI

RIBOS
- Savivaldybės riba
- Seniūnijos riba
- Plano galiojimo riba
- Gyvenamosios vietovės riba
- Sklypo riba
- Pasienio ruožo riba

TERITORIJOS

Urbanizuotos ir urbanizuojamos teritorijos
- Esamos užstatytos teritorijos
- Urbanizuotos ir numatomos urbanizuoti teritorijų zonos *(pagal Savivaldybės bendrojo plano keitimą T00085203)*
- Rekreacinių teritorijų zonos *(pagal Savivaldybės bendrojo plano keitimą T00085203)*
- Pramoninių teritorijų zona *(pagal Savivaldybės bendrojo plano keitimą T00085203)*

Miškų teritorijos
- Sėklinės miško bazės objektai
- Kertinės miško buveinės
- Valstybinės reikšmės miškai
- Kiti miškai

SAUGOMI OBJEKTAI IR TERITORIJOS

Nekilnojamasis kultūros paveldas
- Nekilnojamojo kultūros paveldo objektas, unikalus objekto kodas
- Nekilnojamojo kultūros paveldo objekto teritorijos riba, unikalus objekto kodas
- Nekilnojamojo kultūros paveldo teritorijos apsaugos zona

Saugomos teritorijos
- Saugomos teritorijos
- Geologiniai, botaniniai gamtos paveldo objektai

NATURA 2000 teritorijos
- Buveinių apsaugai svarbios teritorijos (BAST)
- Paukščių apsaugai svarbios teritorijos (PAST)

Europos bendrijos svarbos natūralios buveinės
- Miškų buveinės teritorija
- Pelkių buveinės teritorija
- Pievų buveinės teritorija

Saugomų rūšių augavietės ir radavietės
- Augavietės
- Radavietės
- Paukščiai

Vandenvietės ir jų apsaugos zonų juostos
- Vandenvietė
- 1-oji griežto režimo
- 2-oji griežto režimo
- 3-oji juosta - cheminės taršos apribojimo (3 b - sektorius)
- Taršos apribojimo juosta (50 m)

Naudingųjų iškasenų telkiniai pagal ištirtumo laipsnį, būklę
- Detaliai išžvalgyti, eksploatuojami
- Detaliai išžvalgyti, nenaudojami
- Parengtiniai išžvalgyti, eksploatuojami
- Prognoziniai, -

Naudingųjų iškasenų rūšis

G - žvirgždas	M - molis
Z - žvyras	Sa - saprapelis
SZ - žvirgždo žvyras	N - nafta
Sm - smėlis	
Sm - smėlingas molis	Naudingųjų iškasenų rūšis
	Telkinio kodas

Susisiekimo infrastruktūra
- Valstybinės reikšmės krašto kelias
- Valstybinės reikšmės rajoninis kelias
- Vietinės reikšmės kelias ir kelių numeriai *(pagal Mažeikių rajono savivaldybės teritorijos vietinės reikšmės kelių tinklo išdėstymo žemėlapio schemos keitimą T00037783)*
- Kiti keliai
- Geležinkelis
- Kelių apsaugos zona

Inžinerinė infrastruktūra
- Esamas 110 kV ekvistomasis punktas (skirstyklа) „Varduva“
- Esama 110 kV transformatorių pastotė
- Esamas 10(6),4 kV transformatorius
- Elektros perdavimo oro linijos atrama
- Esama 110 kV elektros perdavimo oro linija
- Esama 10 kV elektros tinklų oro linija
- Planuojama 10 kV elektros tinklų oro linija
- Esama 0,4 kV elektros tinklų oro linija
- Esama 10 kV požeminių kabelių linija
- Planuojama 10 kV požeminių kabelių linija
- Esama 0,4 kV požeminių kabelių linija
- Esama elektros perdavimo oro linijų apsaugos zona
- Magistralinio naftotiekio (produktotiekių) linija
- Magistralinio naftotiekio (produktotiekių) apsaugos zona
- Magistralinis dujotiekis
- Vėjo elektrinės

Melioracijos sistema
- Sausintuvai
- Drenažo rinktuvai
- Melioracijos grioviai
- Drenažo rinktuvų apsaugos juosta

PLANO SPRENDINIŲ ŽYMĖJIMAI
- Planuojamos 330 kV elektros perdavimo oro linijos poskiio taškas
- Planuojamos 330 kV elektros perdavimo oro linijos apsaugos zona
- Planuojamas 330 kV elektros perdavimo oro linijos servitutas
- Planuojamas 330 kV elektros perdavimo oro linijos servitutas valstybinėje žemėje, kurioje nesuformuoti žemės sklypai
- Esamas elektros perdavimo oro linijos servitutas
- Susisiekimo ir inžinerinių komunikacijų aptarnavimo objektų teritorija
- Susisiekimo ir inžinerinių tinklų koridorių teritorija
- Visuomenės poreikiams numatoma paimti žemės sklypo dalis ir indeksas brėžinyje
- Valstybinė žemė, kurioje nesuformuoti žemės sklypai
- Žemės sklypo numeris, kuriame nustatoma apsaugos zona ir servitutas

Kiti žymėjimai
- Žemėtvarkos planavimo dokumentai
- Pastatai
- Paviršinių vandens telkinių apsaugos juosta
- Paviršinių vandens telkinių apsaugos zona
- Gamybinių objektų sanitarinės apsaugos zonos

PASTABOS

1. Vadovaujantis Lietuvos Respublikos elektros energetikos įstatymo 75 straipsnio 3d.: Elektros energetikos objektų ir įrenginių, esančių elektros energetikos objektus ir įrenginius valdančiai elektros energetikos įmonei nuosavybės teise ar kitais teisėtais pagrindais nepriklausančioje žemėje ar kituose nekilnojamuosiuose daiktuose, eksploatavimui, aptarnavimui, remontui, techninei priežiūrai, rekonstravimui, modernizavimui ir (ar) naudojimui užtikrinti šiuo įstatymu nustatomi žemės ir kitų nekilnojamųjų daiktų servitutai šių objektų ir įrenginių nustatytų (nustatomų) apsaugos zonų ribose.

2. Įgyvendinant planavimo uždavinius Plane suprojektuoti inžinerinei infrastruktūrai funkcionuoti reikalingi servitutai (servituto kadas 222 - teisė tiesti, aptarnauti, naudoti požemines, antžemines komunikacijas (tarnaujantis daiktas)), nustatytos teritorijos, kuriose turi būti taikomos specialiosios žemės naudojimo sąlygos bei teritorijos, kuriose numatytas žemės paėmimas visuomenės poreikiams.

3. Servitutą - teisę naudotis svetimu nekilnojamuoju daiktu (žemė) ir tos teisės perdavimą reglamentuoja Lietuvos Respublikos civilinio kodekso ketvirtos knygos VII skyrius. Pagal CK. 4.1.24 straipsnio 1 dalį, servitutą gali nustatyti įstatymai, sandoriai ir teismo sprendimas, o įstatymo numatytais atvejais - administracinis aktas. Vadovaujantis CK 4.1.24 straipsnio 3 dalimi, nustatant servitutus, visais atvejais turi būti ir dėl servitutų nustatymo viešpataujančiųjų tampančio daikto savininko valia, išskyrus atvejus, kai servitutą nustato įstatymai ar teismo sprendimas. Iš servituto kylančios teisės ir pareigos subjektams atsiranda tik įregistravus servitutą, išskyrus atvejus, kai servitutą nustato įstatymai (CK 4.1.24 straipsnio 2 dalis).

4. Elektros tinklų apsaugos zonos ir jų dydis nustatytas Lietuvos Respublikos Specialiųjų žemės naudojimo sąlygų įstatymo 23 ir 24 straipsniuose. Elektros tinklų apsaugos zonose taikomos specialiosios žemės naudojimo sąlygos nustatytos Lietuvos Respublikos Specialiųjų sąlygų įstatymo 25 straipsnyje.

5. Grafinėje dalyje nurodyti planuojami servitutai valstybinėje žemėje turi būti nustatomi rengiant teritorijų planavimo dokumentus ir atliekant žemės sklypų kadastrinius matavimus.

Duomenų šaltiniai:
1. GRPK - Geoinformacinio pagrindo kadastro ezhvinių duomenų rinkinys © Nacionalinė žemės tarnyba prie Aplinkos ministerijos, 2026.
2. Nekilnojamojo turto registro duomenys © Valstybės įmonė Registrų centras, 2026.
3. LR saugomų teritorijų valstybės kadastro duomenys © Valstybinė saugomų teritorijų tarnyba prie Aplinkos ministerijos, 2026.
4. LR miškų valstybės kadastro duomenys © Valstybės įmonė Registrų centras, 2026.
5. Kultūros vertybių registro duomenys © Kultūros paveldo departamentas prie Kultūros ministerijos, 2026.
6. Geologijos tinkyino duomenys © Lietuvos geologijos tarnyba prie Aplinkos ministerijos, 2025.
7. Aplinkos apsaugos agentūros duomenys © Aplinkos apsaugos agentūra, 2025.
8. Specialiųjų žemės naudojimo sąlygų duomenų rinkinys © Valstybės įmonė Registrų centras, 2025.
9. Ligiral, AB, 2025. 10. ESO, AB, 2025.
11. Mažeikių rajono savivaldybės teritorijos bendrojo plano keitimas. TPD registravimo Nr. T00085203.
12. Mažeikių rajono savivaldybės teritorijos vietinės reikšmės kelių tinklo išdėstymo žemėvaizdos schemos keitimas. TPD registravimo Nr. T00000377.
1994 m. Lietuvos koordinačių sistema LKS-94.

KVAL. PATV. DOK. NR.	atamis Zvainių g. 139, Vilnius Tel. (8 5) 2 700 700			PROJEKTO PAVADINIMAS **Ypatingos valstybinės svarbos Šiaurės vakarų ir rytų elektros perdavimo tinklų sujungimo projektas (330 kV elektros perdavimo linijos Darbėnai-Varduva-Mūša, 330 kV elektros perdavimo linijos Panevėžys–Mūša ir 330 kV transformatorių pastotės „Varduva“) inžinerinės infrastruktūros vystymo planas**	
A1662	PV	A. Kaltenis	2026.07	PLANAVIMO PROCESO STADIJA. BRĖŽINIO PAVADINIMAS	
	PDV	dr. A. Antanėsienė	2026.07	**KONKRETIZUOTI SPRENDINIAI**	
2634/2035 TGRK-1054	GIS PDV	dr. A. Antanėsienė	2026.07	**SERVITUTU IR APSAUGOS ZONŲ NUSTATYMO BRĖŽINYS**	M 1:5000
	PLANAVIMO ORGANIZATORIUS LIETUVOS RESPUBLIKOS ENERGETIKOS MINISTERIJA			SUTARTIES NR. AT-257-2308	LAPAS | LAPŲ 3-8 | 8-7

YPATINGOS VALSTYBINĖS SVARBOS ŠIAURĖS VAKARŲ IR RYTŲ ELEKTROS PERDAVIMO TINKLŲ SUJUNGIMO PROJEKTO (330 KV ELEKTROS PERDAVIMO LINIJOS DARBĖNAI–VARDUVA–MŪŠA, 330 KV ELEKTROS PERDAVIMO LINIJOS PANEVĖŽYS–MŪŠA IR 330 KV TRANSFORMATORIŲ PASTOTĖS „VARDUVA“) INŽINERINĖS INFRASTRUKTŪROS VYSTYMO PLANAS

N

372000 372750 373500 374250 375000 375750 376500 377250 378000 378750

6242500 6241500 6243750 6243000 6242250

Petraičių k.
ŽIDIKAI-SKUODAS
Liūliškių k.
Židikų mstl.
Židikų sen.
Sugaudžių k.
Paviliotės k.
Viliotės k.
SKUODO R. SAV.
Asteikių k.
Pakviščio k.
Račalių k.
Mažeikių r. sav.
LATVIJOS RESPUBLIKA

6300-0220-1366
6184-0003-0056
6184-0002-0039
6184-0007-0044
6184-0007-0045
6184-0007-0046
6300-1602-3107
3.1 3.2 3.3 3.4 3.5 3.6

PLANO SPRENDINIŲ ŽYMĖJIMAI

- Planuojamos 330 kV elektros perdavimo oro linijos posūkio taškas
- Planuojamos 330 kV elektros perdavimo oro linijos apsaugos zona
- Planuojamos 330 kV elektros perdavimo oro linijos servitutas
- Planuojamos 330 kV elektros perdavimo oro linijos servitutas valstybinėje žemėje, kurioje nesuformuoti žemės sklypai
- Esamas elektros perdavimo oro linijos servitutas
- Susisiekimo ir inžinerinių komunikacijų aptarnavimo objektų teritorija
- Susisiekimo ir inžinerinių tinklų koridorių teritorija
- Visuomenės poreikiams numatoma paimti žemės sklypo dalis ir indeksas brėžinyje
- vž — Valstybinė žemė, kurioje nesuformuoti žemės sklypai
- 3.1 — Žemės sklypo numeris, kuriame nustatoma apsaugos zona ir servitutas

LAPŲ IŠDĖSTYMO SCHEMA M 1:250 000

3-1 3-2 3-3 3-4 3-5 3-6 3-7

SUTARTIES NR.	LAPAS	LAPŲ
AT-257-23/08	3-1	3-7

YPATINGOS VALSTYBINĖS SVARBOS ŠIAURĖS VAKARŲ IR RYTŲ ELEKTROS PERDAVIMO TINKLŲ SUJUNGIMO PROJEKTO (330 KV ELEKTROS PERDAVIMO LINIJOS DARBĖNAI–VARDUVA–MŪŠA, 330 KV ELEKTROS PERDAVIMO LINIJOS PANEVĖŽYS–MŪŠA IR 330 KV TRANSFORMATORIŲ PASTOTĖS „VARDUVA“) INŽINERINĖS INFRASTRUKTŪROS VYSTYMO PLANAS

N

PLANO SPRENDINIŲ ŽYMĖJIMAI

- Planuojamos 330 kV elektros perdavimo oro linijos poslinkio taškas
- Planuojamos 330 kV elektros perdavimo oro linijos apsaugos zona
- Planuojamos 330 kV elektros perdavimo oro linijos servitutas
- Planuojamos 330 kV elektros perdavimo oro linijos servitutas valstybinėje žemėje, kurioje nesuformuoti žemės sklypai
- Esamas elektros perdavimo oro linijos servitutas
- Susisiekimo ir inžinerinių komunikacijų aptarnavimo objektų teritorija
- Susisiekimo ir inžinerinių tinklų koridorių teritorija
- Visuomenės poreikiams numatoma paimti žemės sklypo dalis ir indeksas brėžinyje
- vž — Valstybinė žemė, kurioje nesuformuoti žemės sklypai
- 3.1 — Žemės sklypo numeris, kuriame nustatoma apsaugos zona ir servitutas

LAPŲ IŠDĖSTYMO SCHEMA M 1:250 000

LATVIJOS RESPUBLIKA

3-1 3-2 3-3 3-4 3-5 3-6 3-7

Mažeikių r. sav.

SKUODO R. SAV.

Daugėtų miškų (BAST)

Strygalės k.

Kugių k.

Židikų sen.

Šeirių k.

Petraičių k.

Liūliškių k.

Obeliškių k.

Židikų mstl.

Viliotės k.

Sugaudžių k.

ŽIDIKAI-SKUODAS

MAŽEIKIŲ E-ŽIDIKAI

SUTARTIES NR.	LAPAI	LAPŲ
AI-257-2308	3-2	3-7

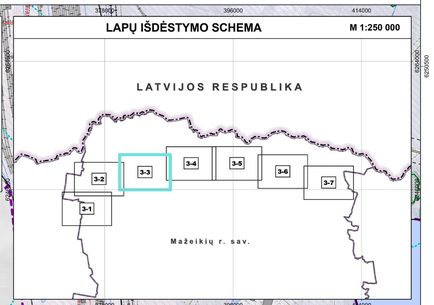
YPATINGOS VALSTYBINĖS SVARBOS ŠIAURĖS VAKARŲ IR RYTŲ ELEKTROS PERDAVIMO TINKLŲ SUJUNGIMO PROJEKTO (330 KV ELEKTROS PERDAVIMO LINIJOS DARBĖNAI–VARDUVA–MŪŠA, 330 KV ELEKTROS PERDAVIMO LINIJOS PANEVĖŽYS–MŪŠA IR 330 KV TRANSFORMATORIŲ PASTOTĖS „VARDUVA“) INŽINERINĖS INFRASTRUKTŪROS VYSTYMO PLANAS

N

PLANO SPRENDINIŲ ŽYMĖJIMAI

- Planuojamos 330 kV elektros perdavimo oro linijos posūkio taškas
- Planuojamos 330 kV elektros perdavimo oro linijos apsaugos zona
- Planuojamos 330 kV elektros perdavimo oro linijos servitutas
- Planuojamos 330 kV elektros perdavimo oro linijos servitutas valstybinėje žemėje, kurioje nesuformuoti žemės sklypai
- Esamas elektros perdavimo oro linijos servitutas
- Susisiekimo ir inžinerinių komunikacijų aptarnavimo objektų teritorija
- Susisiekimo ir inžinerinių tinklų koridorių teritorija
- Visuomenės poreikiams numatoma paimti žemės sklypo dalis ir indeksas brėžinyje
- vž — Valstybinė žemė, kurioje nesuformuoti žemės sklypai
- 3.1 — Žemės sklypo numeris, kuriame nustatoma apsaugos zona ir servitutas

LAPŲ IŠDĖSTYMO SCHEMA M 1:250 000



Kentaučių k.
Strygalės k.
Juodeikėlių k.
Kugių k.
Šeirių k.
Bukančių k.
Obeliškių k.
Kukių k.
Ruzgų k.
Dapšių k.
Židikų sen.
Mažeikių apylinkės sen.
Marijampolės miško eglės genetinis draustinis
MAŽEIKIŲ E-ŽIDIKAI
Kugių I tvenkinys
Kugių II tvenkinys
Juodeikių tvenkinys

SUTARTIES NR.	LAPAI	LAPŲ
AT-257-23/08	3-3	3-7

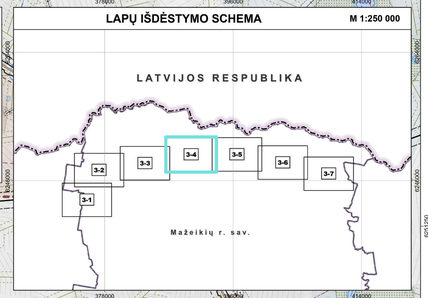
YPATINGOS VALSTYBINĖS SVARBOS ŠIAURĖS VAKARŲ IR RYTŲ ELEKTROS PERDAVIMO TINKLŲ SUJUNGIMO PROJEKTO (330 KV ELEKTROS PERDAVIMO LINIJOS DARBĖNAI–VARDUVA–MŪŠA, 330 KV ELEKTROS PERDAVIMO LINIJOS PANEVĖŽYS–MŪŠA IR 330 KV TRANSFORMATORIŲ PASTOTĖS „VARDUVA“) INŽINERINĖS INFRASTRUKTŪROS VYSTYMO PLANAS

N

PLANO SPRENDINIŲ ŽYMĖJIMAI

- Planuojamos 330 kV elektros perdavimo oro linijos posūkio taškas
- Planuojamos 330 kV elektros perdavimo oro linijos apsaugos zona
- Planuojamos 330 kV elektros perdavimo oro linijos servitutas
- Planuojamos 330 kV elektros perdavimo oro linijos servitutas valstybinėje žemėje, kuriuje nesuformuoti žemės sklypai
- Esamas elektros perdavimo oro linijos servitutas
- Susisiekimo ir inžinerinių komunikacijų aptarnavimo objektų teritorija
- Susisiekimo ir inžinerinių tinklų koridorių teritorija
- Visuomenės poreikiams numatoma paimti žemės sklypo dalis ir indeksas brėžinyje
- vz — Valstybinė žemė, kuriuje nesuformuoti žemės sklypai
- 3.1 — Žemės sklypo numeris, kuriame nustatoma apsaugos zona ir servitutas

LAPŲ IŠDĖSTYMO SCHEMA M 1:250 000



BUTARTIES NR.	LAPAS	LAPŲ
AT-257-2308	3.4	3.7

YPATINGOS VALSTYBINĖS SVARBOS ŠIAURĖS VAKARŲ IR RYTŲ ELEKTROS PERDAVIMO TINKLŲ SUJUNGIMO PROJEKTO (330 KV ELEKTROS PERDAVIMO LINIJOS DARBĖNAI–VARDUVA–MŪŠA, 330 KV ELEKTROS PERDAVIMO LINIJOS PANEVĖŽYS–MŪŠA IR 330 KV TRANSFORMATORIŲ PASTOTĖS „VARDUVA“) INŽINERINĖS INFRASTRUKTŪROS VYSTYMO PLANAS

N

393000 393750 394500 395250 396000 396750 397500 398250 399000 399750

6252000 6251250 6250500 6249750 6249000 6248250 6247500

KABALDIKŲ VE-VARDUVA

Mantvydų k.

Tulnikių k.

Bukmaičių k.

Kušlėnų k.

Reivyčių sen.

Urvikių k.

JUČIAI-VARDUVA

SEDA-VARDUVA

Šunokių nuotekynas

PLANO SPRENDINIŲ ŽYMĖJIMAI

- 1 Planuojamos 330 kV elektros perdavimo oro linijos posūkio taškas
- Planuojamos 330 kV elektros perdavimo oro linijos apsaugos zona
- Planuojamos 330 kV elektros perdavimo oro linijos servitutas
- Planuojamos 330 kV elektros perdavimo oro linijos servitutas valstybinėje žemėje, kuriuje nesuformuoti žemės sklypai
- Esamas elektros perdavimo oro linijos servitutas
- Susisiekimo ir inžinerinių komunikacijų aptarnavimo objektų teritorija
- Susisiekimo ir inžinerinių tinklų koridorių teritorija
- Visuomenės poreikiams numatoma paimti žemės sklypo dalis ir indeksas brėžinyje
- VE Valstybinė žemė, kuriuje nesuformuoti žemės sklypai
- 3.1 Žemės sklypo numeris, kuriame nustatoma apsaugos zona ir servitutas

LAPŲ IŠDĖSTYMO SCHEMA M 1:250 000

LATVIJOS RESPUBLIKA

3-1 3-2 3-3 3-4 3-5 3-6 3-7

Mažeikių r. sav.

BUTARTIES NR.	LAPAI	LAPŲ
AT-257-23/08	3-4	3-7

YPATINGOS VALSTYBINĖS SVARBOS ŠIAURĖS VAKARŲ IR RYTŲ ELEKTROS PERDAVIMO TINKLŲ SUJUNGIMO PROJEKTO (330 KV ELEKTROS PERDAVIMO LINIJOS DARBĖNAI–VARDUVA–MŪŠA, 330 KV ELEKTROS PERDAVIMO LINIJOS PANEVĖŽYS–MŪŠA IR 330 KV TRANSFORMATORIŲ PASTOTĖS „VARDUVA“) INŽINERINĖS INFRASTRUKTŪROS VYSTYMO PLANAS

N

PLANO SPRENDINIŲ ŽYMĖJIMAI

- Planuojamos 330 kV elektros perdavimo oro linijos posūkio taškas
- Planuojamos 330 kV elektros perdavimo oro linijos apsaugos zona
- Planuojamos 330 kV elektros perdavimo oro linijos servitutas
- Planuojamos 330 kV elektros perdavimo oro linijos servitutas valstybinėje žemėje, kuriuje nesuformuoti žemės sklypai
- Esamas elektros perdavimo oro linijos servitutas
- Susisiekimo ir inžinerinių komunikacijų aptarnavimo objektų teritorija
- Susisiekimo ir inžinerinių tinklų koridorių teritorija
- Visuomenės poreikiams numatoma paimti žemės sklypo dalis ir indėksas brėžinyje
- vž — Valstybinė žemė, kuriuje nesuformuoti žemės sklypai
- 3.1 — Žemės sklypo numeris, kuriame nustatoma apsaugos zona ir servitutas

LAPŲ IŠDĖSTYMO SCHEMA M 1:250 000

LATVIJOS RESPUBLIKA

3-1 3-2 3-3 3-4 3-5 3-6 3-7

Mažeikių r. sav.

Laižuvos sen.

Knabikų k.

Reivyčių sen.

Stumbrų k.

Auksūdžio k.

Urvikių k.

Dargių k.

Mažeikių apylinkės sen.

JUCIAI-VARDUVA

ATŠ MAŽEIKIAI II

SUTARTIES NR. A3-257-23308 | LAPAS 3-6 | LAPŲ 3-7

YPATINGOS VALSTYBINĖS SVARBOS ŠIAURĖS VAKARŲ IR RYTŲ ELEKTROS PERDAVIMO TINKLŲ SUJUNGIMO PROJEKTO (330 KV ELEKTROS PERDAVIMO LINIJOS DARBĖNAI–VARDUVA–MŪŠA, 330 KV ELEKTROS PERDAVIMO LINIJOS PANEVĖŽYS–MŪŠA IR 330 KV TRANSFORMATORIŲ PASTOTĖS „VARDUVA“) INŽINERINĖS INFRASTRUKTŪROS VYSTYMO PLANAS

N

406500 407250 408000 408750 409500 410250 411000 411750 412500

6248000 6248250 6248500 6248750 6249000 6249250 6249500

PLANO SPRENDINIŲ ŽYMĖJIMAI

- Planuojamos 330 kV elektros perdavimo oro linijos posūkio taškas
- Planuojamos 330 kV elektros perdavimo oro linijos apsaugos zona
- Planuojamos 330 kV elektros perdavimo oro linijos servitutas
- Planuojamos 330 kV elektros perdavimo oro linijos servitutas valstybinėje žemėje, kurioje nesuformuoti žemės sklypai
- Esamas elektros perdavimo oro linijos servitutas
- Susisiekimo ir inžinerinių komunikacijų aptarnavimo objektų teritorija
- Susisiekimo ir inžinerinių tinklų koridorių teritorija
- Visuomenės poreikiams numatoma paimti žemės sklypo dalis ir indeksas brėžinyje
- vž — Valstybinė žemė, kurioje nesuformuoti žemės sklypai
- 3.1 — Žemės sklypo numeris, kuriame nustatoma apsaugos zona ir servitutas

LAPŲ IŠDĖSTYMO SCHEMA M 1:250 000

LATVIJOS RESPUBLIKA

3-1 3-2 3-3 3-4 3-5 3-6 3-7

Mažeikių r. sav.

Laižuvos sen.

Palaižupės k.

AKMENĖS R. SAV.

Purvėnų k.

Žiogaičių k.

Gargždų k.

Duobgirių k.

Mažeikių apylinkės sen.

JUČIAI-VARDUVA

SUTARTIES NR.	LAPAS	LAPŲ
AI-257-2308	3-7	3-7