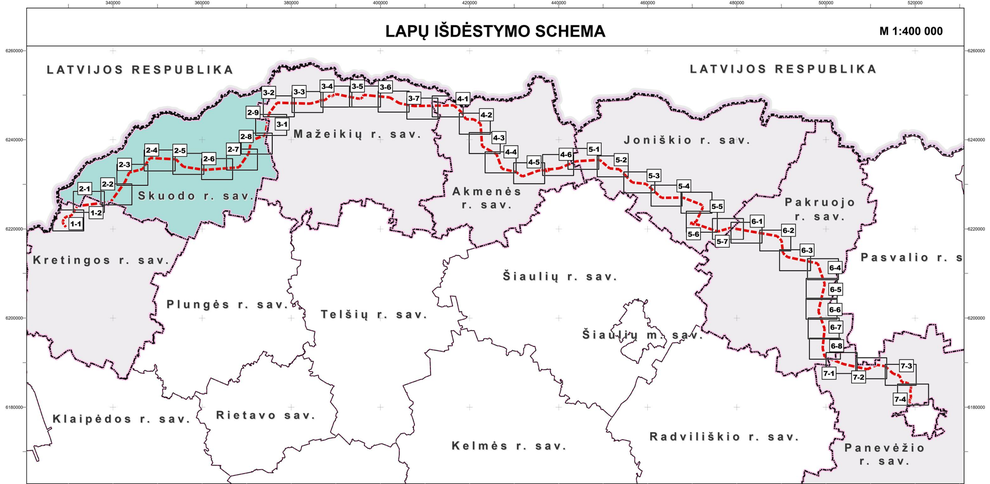
YPATINGOS VALSTYBINĖS SVARBOS ŠIAURĖS VAKARŲ IR RYTŲ ELEKTROS PERDAVIMO TINKLŲ SUJUNGIMO PROJEKTO (330 KV ELEKTROS PERDAVIMO LINIJOS DARBĖNAI–VARDUVA–MŪŠA, 330 KV ELEKTROS PERDAVIMO LINIJOS PANEVĖŽYS–MŪŠA IR 330 KV TRANSFORMATORIŲ PASTOTĖS „VARDUVA“) INŽINERINĖS INFRASTRUKTŪROS VYSTYMO PLANAS

N

LAPŲ IŠDĖSTYMO SCHEMA

M 1:400 000



SUTARTINIAI ŽYMĖJIMAI

RIBOS
- Savivaldybės riba
- Seniūnijos riba
- Gyvenamosios vietovės riba
- Plano galiojimo riba
- Sklypo riba
- Pasienio ruožo riba

TERITORIJOS

Urbanizuotos ir urbanizuojamos teritorijos
- Esamos užstatytos teritorijos
- Urbanizuotos ir numatomos urbanizuoti teritorijų zonos *(pagal Savivaldybės bendrąjį planą T000029988)*

Žemės ūkio paskirties žemė
- Rekreacinio naudojimo žemės ūkio teritorijų zona *(pagal Savivaldybės bendrąjį planą T000029988)*

Miškų teritorijos
- Sėklinės miško bazės objektai
- Kertinės miško buveinės
- Valstybinės reikšmės miškų plotų riba
- Kiti miškai

Potencialios vėjo ir saulės elektrinių teritorijos
- Infrastruktūros ir vėjo elektrinių plėtros teritorijos *(pagal Savivaldybės bendrąjį planą T000029988)*
- Planuojamos saulės ir vėjo elektrinių plėtros teritorijos *(pagal Savivaldybės specialųjį planą T000078782)*

SAUGOMI OBJEKTAI IR TERITORIJOS

Nekilnojamasis kultūros paveldas
- Nekilnojamojo kultūros paveldo objektas, unikalus objekto kodas
- Nekilnojamojo kultūros paveldo objekto teritorijos riba, unikalus objekto kodas
- Nekilnojamojo kultūros paveldo teritorijos apsaugos zona

Saugomos teritorijos
- Saugomos teritorijos
- Botaniniai gamtos paveldo objektai

NATURA 2000 teritorijos
- Buveinių apsaugai svarbios teritorijos (BAST)

Europos bendrijos svarbos natūralios buveinės
- Miškų buveinės teritorija
- Pelkių buveinės teritorija
- Pievų buveinės teritorija

Saugomų rūšių augavietės ir radavietės
- Augavietės
- Radavietės
- Paukščiai

Vandenvietės ir jų apsaugos zonų juostos
- Vandenvietė
- 1-oji griežto režimo
- Taršos apribojimo juosta (50 m)

Naudingųjų iškasenų telkiniai pagal ištirtumo laipsnį, būklę
- Detaliai išžvalgyti, eksploatuojami
- Detaliai išžvalgyti, nenaudojami
- Parengtiniai išžvalgyti, eksploatuojami
- Prognoziniai, -

Naudingųjų iškasenų rūšis
- Ž - Žvirsto
- S - Žvyras
- ŽS - Žvirsto žvyras
- Dn - Durpės
- Naudingųjų iškasenų rūšis
- Telkinio kodas

SUSISIEKIMO IR INŽINERINĖ INFRASTRUKTŪRA

Susisiekimo infrastruktūra
- Valstybinės reikšmės krašto kelias
- Valstybinės reikšmės rajoninis kelias
- A222 — Vietinės reikšmės keliai ir kelių numeriai *(pagal 2025-02-20 Skuodo rajono savivaldybės tarybos sprendimo Nr. T9-29 „Dėl Skuodo rajono savivaldybės vietinės reikšmės kelių ir gatvių sąrašų“)*
- Kiti keliai
- Geležinkelis
- Kelių apsaugos zona

Inžinerinė infrastruktūra
- Esama 35 kV transformatorių pastolė
- Elektros perdavimo oro linijos atrama
- Esama 110 kV elektros perdavimo oro linija
- Esama 10 kV elektros tinklų oro linija
- Esama 0,4 kV elektros tinklų oro linija
- Esama 10 kV požeminių kabelių linija
- Esama 0,4 kV požeminių kabelių linija
- 35 kV elektros skirstomųjų tinklų oro linija
- Elektros perdavimo oro linijos apsaugos zona
- Magistralinio naftotiekio (produktotiekių) linija
- Magistralinio naftotiekio (produktotiekių) apsaugos zona
- Vėjo elektrinės

Melioracijos sistema
- Sausintuvai
- Drenažo rinktuvai
- Melioracijos grioviai
- Drenažo rinktuvų apsaugos juosta

PLANO SPRENDINIŲ ŽYMĖJIMAI
- Planuojamos 330 kV elektros perdavimo oro linijos posūkio taškas
- Planuojamos 330 kV elektros perdavimo oro linijos apsaugos zona
- Planuojamos 330 kV elektros perdavimo oro linijos servitutas
- Planuojamos 330 kV elektros perdavimo oro linijos servitutas valstybinėje žemėje, kurioje nesuformuoti žemės sklypai
- Esamas elektros perdavimo oro linijos servitutas
- vž — Valstybinė žemė, kurioje nesuformuoti žemės sklypai
- 2:1 — Žemės sklypo numeris, kuriame nustatoma apsaugos zona ir servitutas

Kiti žymėjimai
- Žemėtvarkos planavimo dokumentai
- Pastatai
- Paviršinių vandens telkinių apsaugos juosta
- Paviršinių vandens telkinių apsaugos zona

PASTABOS

1. Vadovaujantis Lietuvos Respublikos elektros energetikos įstatymo 75 straipsnio 3d.: Elektros energetikos objektų ir įrenginių, esančių elektros energetikos objektus ir įrenginius valdančiai elektros energetikos įmonei nuosavybės teise ar kitais teisėtais pagrindais nepriklausančioje žemėje ar kituose nekilnojamuosiuose daiktuose, eksploatavimui, aptarnavimui, remontui, techniniei priežiūrai, rekonstravimui, modernizavimui ir (ar) naudojimui užtikrinti šiuo įstatymu nustatomi žemės ir kitų nekilnojamųjų daiktų servitutai šių objektų ir įrenginių nustatytų (nustatomų) apsaugos zonų ribose.

2. Įgyvendinant planavimo uždavinius Plane suprojektuoti inžinerinei infrastruktūrai funkcionuoti reikalingi servitutai (servituto kadas 222 - teisė tiesti, aptarnauti, naudoti požemines, antžemines komunikacijas (tarnaujantis daiktas)), nustatytos teritorijos, kuriose turi būti taikomos specialiosios žemės naudojimo sąlygos bei teritorijos, kuriose numatytas žemės paėmimas visuomenės poreikiams.

3. Servitutą - teisę naudotis svetimu nekilnojamuoju daiktu (žemė) ir to teisės perdavimą reglamentuoja Lietuvos Respublikos civilinio kodekso ketvirtos knygos VII skyrius. Pagal CK. 4.1.24 straipsnio 1 dalį, servitutą gali nustatyti įstatymai, o įstatymo numatytais atvejais - administracinis aktas. Vadovaujantis CK 4.1.24 straipsnio 3 dalimi, nustatant servitutus, visais atvejais turi būti ir dėl servitutų nustatymo viešpataujančiuoju tampančio daikto savininko valia, išskyrus atvejus, kai servitutą nustato įstatymai ar teisingo sprendimas. Iš servitutų kylančios teisės ir pareigos subjektams atsiranda tik registravus servitutą, išskyrus atvejus, kai servitutą nustato įstatymai (CK 4.1.24 straipsnio 2 dalis).

4. Elektros tinklų apsaugos zonos ir jų dydis nustatytas Lietuvos Respublikos Specialiųjų žemės naudojimo sąlygų įstatymo 23 ir 24 straipsniuose. Elektros tinklų apsaugos zonose taikomos specialiosios žemės naudojimo sąlygos nustatytos Lietuvos Respublikos Specialiųjų sąlygų įstatymo 25 straipsnyje.

5. Grafinėje dalyje nurodyti planuojami servitutai valstybinėje žemėje turi būti nustatomi rengiant teritorijų planavimo dokumentus ir atliekant žemės sklypų kadastrinius matavimus.

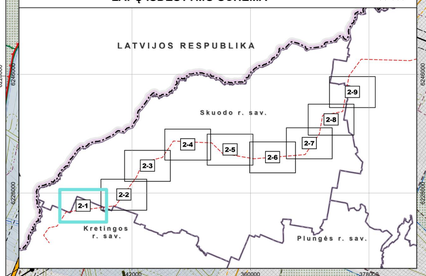
Duomenų šaltiniai:
1. ORPK - Gyventojo/asmens pagrindo kadastro struktūra duomenų rinkinys © Nacionalinė žemės tarnyba prie Aplinkos ministerijos, 2026.
2. Nekilnojamojo turto registro duomenys © Valstybės įmonė Registrų centras, 2026.
3. LR saugomų teritorijų valstybės kadastro duomenys © Valstybinė saugomų teritorijų tarnyba prie Aplinkos ministerijos, 2026.
4. LR miškų valstybės kadastro duomenys © Valstybės įmonė Registrų centras, 2026.
5. Kultūros vertybių registro duomenys © Kultūros paveldo departamentas prie Kultūros ministerijos, 2026.
6. Geologijos tarnybos duomenys © Lietuvos geologijos tarnyba prie Aplinkos ministerijos, 2025.
7. Aplinkos apsaugos agentūros duomenys © Aplinkos apsaugos agentūra, 2026.
8. Specialiųjų žemės naudojimo sąlygų duomenų rinkinys © Valstybės įmonė Registrų centras, 2026. 9. Ligrid, AB, 2024. 10. ESO, AB, 2026.
11. Skuodo rajono teritorijos bendrasis planas. TPD registravimo Nr. T000029988.
12. Skuodo rajono savivaldybės teritorijos alternatyvių energijos šaltinių – vėjo ir saulės jėgainių plėtros didesnėmis sąlygomis planas. TPD registravimo Nr. T0000 7682.
1994 m. Lietuvos koordinačių sistema LKS-94.

KUAL. PATV. DOK. NR.	atamis Žirmūnų g. 139, Vilnius tel. +370 5 2728034			PROJEKTO PAVADINIMAS: **Ypatingos valstybinės svarbos Šiaurės vakarų ir rytų elektros perdavimo tinklų sujungimo projekto (330 kV elektros perdavimo linijos Darbėnai–Varduva–Mūša, 330 kV elektros perdavimo linijos Panevėžys–Mūša ir 330 kV transformatorių pastotės „Varduva“) inžinerinės infrastruktūros vystymo planas**	
A1682	PV	A. Kačinė		2026 01	PLANAVIMO PROCESO STADIJA, BRĖŽINIO PAVADINIMAS
	PDV	dr. A. Anikienė		2026 01	**KONKRETIZUOTI SPRENDINIAI**
2637/2020 (2001-1034)	GIS PDV	dr. A. Anikienė		2026 01	**SERVITUTŲ IR APSAUGOS ZONŲ NUSTATYMO BRĖŽINYS** M 1:10000
PLANAVIMO ORGANIZATORIUS: LIETUVOS RESPUBLIKOS ENERGETIKOS MINISTERIJA				SUTARTIES NR. AT-257/2308	LAPAI 2	LAPŲ 3

YPATINGOS VALSTYBINĖS SVARBOS ŠIAURĖS VAKARŲ IR RYTŲ ELEKTROS PERDAVIMO TINKLŲ SUJUNGIMO PROJEKTO (330 KV ELEKTROS PERDAVIMO LINIJOS DARBĖNAI–VARDUVA–MŪŠA, 330 KV ELEKTROS PERDAVIMO LINIJOS PANEVĖŽYS–MŪŠA IR 330 KV TRANSFORMATORIŲ PASTOTĖS „VARDUVA“) INŽINERINĖS INFRASTRUKTŪROS VYSTYMO PLANAS

N

LAPŲ IŠDĖSTYMO SCHEMA M 1:250 000



PLANO SPRENDINIŲ ŽYMĖJIMAI

- 1 — Planuojamos 330 kV elektros perdavimo oro linijos posūkio taškas
- Planuojamos 330 kV elektros perdavimo oro linijos apsaugos zona
- Planuojamos 330 kV elektros perdavimo oro linijos servitutas
- Planuojamos 330 kV elektros perdavimo oro linijos servitutas valstybinėje žemėje, kurioje nesuformuoti žemės sklypai
- Esamas elektros perdavimo oro linijos servitutas
- vž — Valstybinė žemė, kurioje nesuformuoti žemės sklypai
- 2.1 — Žemės sklypo numeris, kuriame nustatoma apsaugos zona ir servitutas

LENKIMAI-RENAIČIŲ VE

Lenkimų sen.

Juodeikių k.

KRETINGOS R. SAV.

Medininkų k.

7520-0004-0107

7520-0004-0064

4400-2249-5365

7520-0004-0115

4400-0876-5475

4400-2012-9742

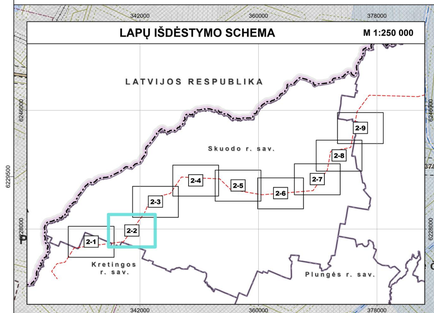
7520-0003-0119

SUTARTIES NR. AT-251-2308		LAPAS	LAPŲ
		1	1

YPATINGOS VALSTYBINĖS SVARBOS ŠIAURĖS VAKARŲ IR RYTŲ ELEKTROS PERDAVIMO TINKLŲ SUJUNGIMO PROJEKTO (330 KV ELEKTROS PERDAVIMO LINIJOS DARBĖNAI–VARDUVA–MŪŠA, 330 KV ELEKTROS PERDAVIMO LINIJOS PANEVĖŽYS–MŪŠA IR 330 KV TRANSFORMATORIŲ PASTOTĖS „VARDUVA“) INŽINERINĖS INFRASTRUKTŪROS VYSTYMO PLANAS

N

LAPŲ IŠDĖSTYMO SCHEMA M 1:250 000



PLANO SPRENDINIŲ ŽYMĖJIMAI

- Planuojamos 330 kV elektros perdavimo oro linijos posūkio taškas
- Planuojamas 330 kV elektros perdavimo oro linijos apsaugos zona
- Planuojamas 330 kV elektros perdavimo oro linijos servitutas
- Planuojamos 330 kV elektros perdavimo oro linijos servitutas valstybinėje žemėje, kurioje nesuformuoti žemės sklypai
- Esamas elektros perdavimo oro linijos servitutas
- vž Valstybinė žemė, kurioje nesuformuoti žemės sklypai
- 2.1 Žemės sklypo numeris, kuriame nustatoma apsaugos zona ir servitutas

Litvinų k.

Čių k.

Lenkimų sen.

Dauksių k.

Skuodo sen.

Leazių k.

Žalgirių k.

Medinynkų k.

KRETINGOS R. SAV.

Šatraminių k.

Mosėdžio sen.

SKUODAS-LENKIMAI

SKUODAS-LENKIMAI

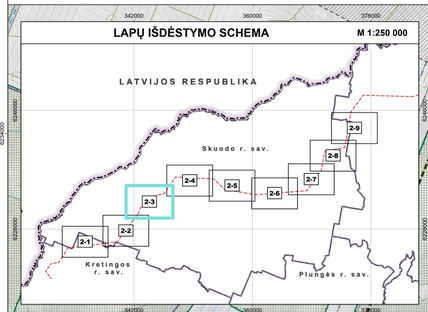
SUTARTIES NR.	LAPAS	LAPŲ
AT-257-2308	3-2	3-9

YPATINGOS VALSTYBINĖS SVARBOS ŠIAURĖS VAKARŲ IR RYTŲ ELEKTROS PERDAVIMO TINKLŲ SUJUNGIMO PROJEKTO (330 KV ELEKTROS PERDAVIMO LINIJOS DARBĖNAI–VARDUVA–MŪŠA, 330 KV ELEKTROS PERDAVIMO LINIJOS PANEVĖŽYS–MŪŠA IR 330 KV TRANSFORMATORIŲ PASTOTĖS „VARDUVA“) INŽINERINĖS INFRASTRUKTŪROS VYSTYMO PLANAS

N

LAPŲ IŠDĖSTYMO SCHEMA

M 1:250 000



PLANO SPRENDINIŲ ŽYMĖJIMAI

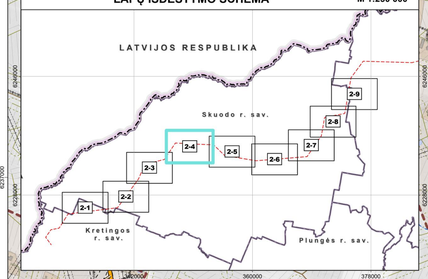
- Planuojamos 330 kV elektros perdavimo oro linijos posūkio taškas
- Planuojamos 330 kV elektros perdavimo oro linijos apsaugos zona
- Planuojamos 330 kV elektros perdavimo oro linijos servitutas
- Planuojamas 330 kV elektros perdavimo oro linijos servitutas valstybinėje žemėje, kurioje nesuformuoti žemės sklypai
- Esamas elektros perdavimo oro linijos servitutas
- VŽ — Valstybinė žemė, kurioje nesuformuoti žemės sklypai
- 2.1 — Žemės sklypo numeris, kuriame nustatoma apsaugos zona ir servitutas

Lenkimų sen.
Skuodo sen.
Mosėdžio sen.
Kernų k.
Gaubių k.
Plaušinių k.
Budrių k.
Udralių k.
Tauzų k.
Kusų k.
Bobiliškių k.
Mikulčių k.
Šakalių k.
Žirnikų k.
Litvinų k.
Daukšių k.
SKUODAS-LENKIMAI
Salantų regioninis

YPATINGOS VALSTYBINĖS SVARBOS ŠIAURĖS VAKARŲ IR RYTŲ ELEKTROS PERDAVIMO TINKLŲ SUJUNGIMO PROJEKTO (330 KV ELEKTROS PERDAVIMO LINIJOS DARBĖNAI–VARDUVA–MŪŠA, 330 KV ELEKTROS PERDAVIMO LINIJOS PANEVĖŽYS–MŪŠA IR 330 KV TRANSFORMATORIŲ PASTOTĖS „VARDUVA“) INŽINERINĖS INFRASTRUKTŪROS VYSTYMO PLANAS

N

LAPŲ IŠDĖSTYMO SCHEMA M 1:250 000



PLANO SPRENDINIŲ ŽYMĖJIMAI

- Planuojamos 330 kV elektros perdavimo oro linijos posūkio taškas
- Planuojamos 330 kV elektros perdavimo oro linijos apsaugos zona
- Planuojamas 330 kV elektros perdavimo oro linijos servitutas
- Planuojamas 330 kV elektros perdavimo oro linijos servitutas valstybinėje žemėje, kurioje nesuformuoti žemės sklypai
- Esamas elektros perdavimo oro linijos servitutas
- vž — Valstybinė žemė, kurioje nesuformuoti žemės sklypai
- 2.1 — Žemės sklypo numeris, kuriame nustatoma apsaugos zona ir servitutas

Skuodo sen.
Būdvietės k.
Užluobės k.
Aleksandrijos sen.
Apuolės k.
Puodkalių k.
Virbalų k.
Tevelių k.
Mosėdžio sen.
Gaubių k.
Krakių k.
Šačių sen.
Erslos k.
Černų k.
Plaušinių k.
Udralių k.

SKUODAS–LENKIMAI

Mosėdžio gyvenvietės (RSA) teritorija

Barstyčių (Pilsėdonių) (buv. Lietuvos-rytų RSA) teritorija

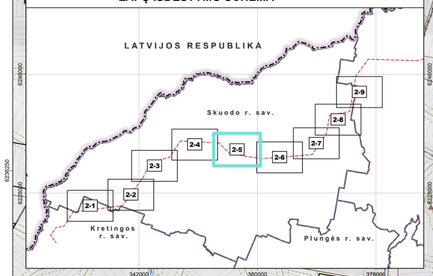
SUTARTIES NR.	LAPAI	LAPŲ
AT-25T-2308	1-4	3-9

YPATINGOS VALSTYBINĖS SVARBOS ŠIAURĖS VAKARŲ IR RYTŲ ELEKTROS PERDAVIMO TINKLŲ SUJUNGIMO PROJEKTO (330 KV ELEKTROS PERDAVIMO LINIJOS DARBĖNAI–VARDUVA–MŪŠA, 330 KV ELEKTROS PERDAVIMO LINIJOS PANEVĖŽYS–MŪŠA IR 330 KV TRANSFORMATORIŲ PASTOTĖS „VARDUVA“) INŽINERINĖS INFRASTRUKTŪROS VYSTYMO PLANAS

N

LAPŲ IŠDĖSTYMO SCHEMA

M 1:250 000



PLANO SPRENDINIŲ ŽYMĖJIMAI

- Planuojamos 330 kV elektros perdavimo oro linijos posūkio taškas
- Planuojamos 330 kV elektros perdavimo oro linijos apsaugos zona
- Planuojamas 330 kV elektros perdavimo oro linijos servitutas
- Planuojamas 330 kV elektros perdavimo oro linijos servitutas valstybinėje žemėje, kurioje nesuformuoti žemės sklypai
- Esamas elektros perdavimo oro linijos servitutas
- vž — Valstybinė žemė, kurioje nesuformuoti žemės sklypai
- 2.1 — Žemės sklypo numeris, kuriame nustatoma apsaugos zona ir servitutas

Aleksandrijos sen.

Juknaičių k.

Kaukolikų k.

Knežės k.

Baltrimų k.

Daktarų k.

Ylakių sen.

Erslos k.

Šačių sen.

Drupių k.

Laumaičių k.

Lyksūdės k.

Vabalių k.

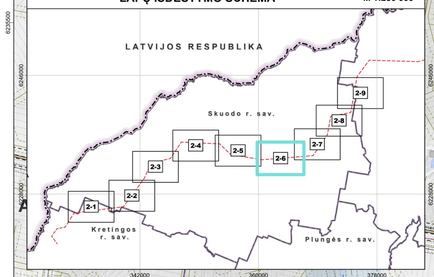
Rukų k.

SUTARTIES NR.	LAPAI	LAPŲ
AT-257-2308	5-1	2-8

YPATINGOS VALSTYBINĖS SVARBOS ŠIAURĖS VAKARŲ IR RYTŲ ELEKTROS PERDAVIMO TINKLŲ SUJUNGIMO PROJEKTO (330 KV ELEKTROS PERDAVIMO LINIJOS DARBĖNAI–VARDUVA–MŪŠA, 330 KV ELEKTROS PERDAVIMO LINIJOS PANEVĖŽYS–MŪŠA IR 330 KV TRANSFORMATORIŲ PASTOTĖS „VARDUVA“) INŽINERINĖS INFRASTRUKTŪROS VYSTYMO PLANAS

N

LAPŲ IŠDĖSTYMO SCHEMA M 1:250 000



PLANO SPRENDINIŲ ŽYMĖJIMAI

- Planuojamos 330 kV elektros perdavimo oro linijos posūkio taškas
- Planuojamos 330 kV elektros perdavimo oro linijos apsaugos zona
- Planuojamos 330 kV elektros perdavimo oro linijos servitutas
- Planuojamos 330 kV elektros perdavimo oro linijos servitutas valstybinėje žemėje, kuriuje nesuformuoti žemės sklypai
- Esamas elektros perdavimo oro linijos servitutas
- vž Valstybinė žemė, kuriuje nesuformuoti žemės sklypai
- 2.1 Žemės sklypo numeris, kuriame nustatoma apsaugos zona ir servitutas

Baltrimų k.
Nausėdų k.
Medsėdžių k.
Ylakių sen.
Daktarų k.
Trumplaukės k.
Remezų k.
Lyksūdės k.
Vabalių k.
Šačių sen.
Malūkų k.
Barstyčių sen.
Laumių k.
Rumšaičių k.

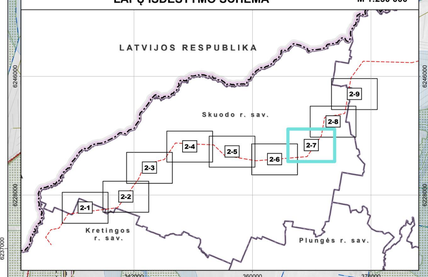
SUTARTIES NR. AT-25T-2308

LAPAS	LAPŲ
3-6	3-9

YPATINGOS VALSTYBINĖS SVARBOS ŠIAURĖS VAKARŲ IR RYTŲ ELEKTROS PERDAVIMO TINKLŲ SUJUNGIMO PROJEKTO (330 KV ELEKTROS PERDAVIMO LINIJOS DARBĖNAI–VARDUVA–MŪŠA, 330 KV ELEKTROS PERDAVIMO LINIJOS PANEVĖŽYS–MŪŠA IR 330 KV TRANSFORMATORIŲ PASTOTĖS „VARDUVA“) INŽINERINĖS INFRASTRUKTŪROS VYSTYMO PLANAS

N

LAPŲ IŠDĖSTYMO SCHEMA M 1:250 000



PLANO SPRENDINIŲ ŽYMĖJIMAI

- Planuojamos 330 kV elektros perdavimo oro linijos posūkio taškas
- Planuojamos 330 kV elektros perdavimo oro linijos apsaugos zona
- Planuojamas 330 kV elektros perdavimo oro linijos servitutas
- Planuojamas 330 kV elektros perdavimo oro linijos servitutas valstybinėje žemėje, kurioje nesuformuoti žemės sklypai
- Esamas elektros perdavimo oro linijos servitutas
- vž — Valstybinė žemė, kurioje nesuformuoti žemės sklypai
- 2.1 — Žemės sklypo numeris, kuriame nustatoma apsaugos zona ir servitutas

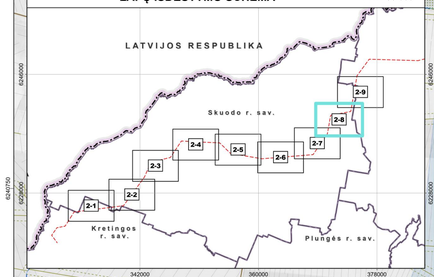
Ylakaičių k. · Gailaičių k. · Pašilės k. · Šulpetrių k. · Nausėdų k. · Ylakių sen. · Medsėdžių k. · Raudonių k. · Gailiškių k. · Vaičaičių k. · Remezų k.

SUTARTIES NR.	LAPAI	LAPŲ
AT-257-2308	2-7	2-9

YPATINGOS VALSTYBINĖS SVARBOS ŠIAURĖS VAKARŲ IR RYTŲ ELEKTROS PERDAVIMO TINKLŲ SUJUNGIMO PROJEKTO (330 KV ELEKTROS PERDAVIMO LINIJOS DARBĖNAI–VARDUVA–MŪŠA, 330 KV ELEKTROS PERDAVIMO LINIJOS PANEVĖŽYS–MŪŠA IR 330 KV TRANSFORMATORIŲ PASTOTĖS „VARDUVA“) INŽINERINĖS INFRASTRUKTŪROS VYSTYMO PLANAS

N

LAPŲ IŠDĖSTYMO SCHEMA M 1:250 000



PLANO SPRENDINIŲ ŽYMĖJIMAI

- Planuojamos 330 kV elektros perdavimo oro linijos posūkio taškas
- Planuojamos 330 kV elektros perdavimo oro linijos apsaugos zona
- Planuojamas 330 kV elektros perdavimo oro linijos servitutas
- Planuojamas 330 kV elektros perdavimo oro linijos servitutas valstybinėje žemėje, kurioje nesuformuoti žemės sklypai
- Esamas elektros perdavimo oro linijos servitutas
- vž — Valstybinė žemė, kurioje nesuformuoti žemės sklypai
- 2.1 — Žemės sklypo numeris, kuriame nustatoma apsaugos zona ir servitutas

Viliotės
Užpelkio k.

Augzelių k.

Gedrimų k.

Ylakių sen.

Gricaičių k.

MAŽEIKIŲ R. SAV.

Ylakaičių k.

Pašilės k.

Luobos k.

Gailaičių k.

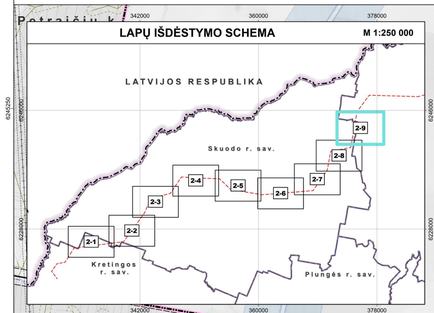
SUTARTIES NR.	LAPAS	LAPŲ
AT-287-23/08	1/4	1/4

YPATINGOS VALSTYBINĖS SVARBOS ŠIAURĖS VAKARŲ IR RYTŲ ELEKTROS PERDAVIMO TINKLŲ SUJUNGIMO PROJEKTO (330 KV ELEKTROS PERDAVIMO LINIJOS DARBĖNAI–VARDUVA–MŪŠA, 330 KV ELEKTROS PERDAVIMO LINIJOS PANEVĖŽYS–MŪŠA IR 330 KV TRANSFORMATORIŲ PASTOTĖS „VARDUVA“) INŽINERINĖS INFRASTRUKTŪROS VYSTYMO PLANAS

N

LAPŲ IŠDĖSTYMO SCHEMA

M 1:250 000



PLANO SPRENDINIŲ ŽYMĖJIMAI

- 1 — Planuojamos 330 kV elektros perdavimo oro linijos posūkio taškas
- Planuojamos 330 kV elektros perdavimo oro linijos apsaugos zona
- Planuojamos 330 kV elektros perdavimo oro linijos servitutas
- Planuojamos 330 kV elektros perdavimo oro linijos servitutas valstybinėje žemėje, kurioje nesuformuoti žemės sklypai
- Esamas elektros perdavimo oro linijos servitutas
- vž — Valstybinė žemė, kurioje nesuformuoti žemės sklypai
- 2.1 — Žemės sklypo numeris, kuriame nustatoma apsaugos zona ir servitutas

MAŽEIKIŲ R. SAV.

Marginiukų k.

Ylakių sen.

Viliotės

Užpelkio k.

Augzelių k.

MAŽEIKIŲ R. SAV.

4400-3956-9416

4400-0693-7282

4400-0057-2620

4400-2187-9958

4400-0088-2758

4400-2551-2492

4400-2191-7206

7504-0002-0034

4400-0671-8796

7504-0002-0035

7504-0002-0003

4400-0671-8641

7504-0002-0029

7504-0002-0039

4400-0057-8072

2.372

2.373

2.370

2.369

2.368

2.367

2.366

2.365

2.364

2.363

2.362

2.361

2.360

2.359

2.358

2.357

2.356

2.355

2.354

2.353

2.352

2.351

2.350

2.349

2.348

2.347

2.346

2.345

2.344

2.343

2.342

2.341

2.340

2.339

2.338

2.337

17

342000 360000 378000

372000 372750 373500 374250 375000 375750 376500 377250 378000 378750

6245250 6240000 6236500

6241500 6243750

SUTARTIES NR.	LAPAS	LAPŲ
AT-25T-2308	3.8	3.9