



LIETUVOS RESPUBLIKOS ENERGETIKOS MINISTRAS

ĮSAKYMAS

**DĖL ENERGETIKOS MINISTRO 2022 M. LAPKRIČIO 18 D. ĮSAKYMO NR. 1-370
„DĖL AUKŠTOS ĮTAMPOS 110 KV ELEKTROS PERDAVIMO TINKLŲ, ESANČIŲ
UKMERGĖS RAJONO SAVIVALDYBĖJE, APSAUGOS ZONŲ TERITORIJŲ PLANO
PATVIRTINIMO“ PAKEITIMO**

2026 m.

d. Nr.

Vilnius

1. P a k e i č i u Lietuvos Respublikos energetikos ministro 2022 m. lapkričio 18 d. įsakymą Nr. 1-370 „Dėl Aukštos įtampos 110 kV elektros perdavimo tinklų, esančių Ukmergės rajono savivaldybėje, apsaugos zonų teritorijų plano patvirtinimo“ ir jį išdėstau nauja redakcija (Aukštos įtampos 110 kV elektros perdavimo tinklų, esančių Ukmergės rajono savivaldybėje, apsaugos zonų teritorijų planas nauja redakcija nedėstomas):

„LIETUVOS RESPUBLIKOS ENERGETIKOS MINISTRAS

ĮSAKYMAS

**DĖL AUKŠTOS ĮTAMPOS 110 KV ELEKTROS PERDAVIMO TINKLŲ, ESANČIŲ
UKMERGĖS RAJONO SAVIVALDYBĖJE, APSAUGOS ZONŲ TERITORIJŲ PLANO
PATVIRTINIMO**

Vadovaudamasis Lietuvos Respublikos specialiųjų žemės naudojimo sąlygų įstatymo 6 straipsnio 1 dalies 6 punktu, 9 straipsnio 3 dalimi, 141 straipsnio 3 dalimi, įgyvendindamas Lietuvos Respublikos Vyriausybės 2019 m. gruodžio 11 d. nutarimo Nr. 1248 „Dėl Lietuvos Respublikos specialiųjų žemės naudojimo sąlygų įstatymo įgyvendinimo“ 2.3 ir 2^{1.2} papunkčius, vykdydamas Elektros tinklų, magistralinių dujotiekių ir naftotiekių (produktotiekių), skirstomųjų dujotiekių, šilumos perdavimo tinklų apsaugos zonų, magistralinių dujotiekių vietovės klasių teritorijų planų rengimo (nerengiant teritorijų planavimo dokumento ar žemės valdos projekto) ir tvirtinimo tvarkos aprašo, patvirtinto Lietuvos Respublikos energetikos ministro 2020 m. spalio 13 d. įsakymu Nr. 1-339 „Dėl Elektros tinklų, magistralinių dujotiekių ir naftotiekių (produktotiekių), skirstomųjų dujotiekių, šilumos perdavimo tinklų apsaugos zonų, magistralinių dujotiekių vietovės klasių teritorijų planų rengimo (nerengiant teritorijų planavimo dokumento ar žemės valdos projekto) ir tvirtinimo tvarkos aprašo patvirtinimo“, 18 ir 26 punktus bei atsižvelgdamas į valstybės įmonės Registrų centro, atstovaujančios LITGRID AB pagal 2021 m. rugsėjo 14 d. įgaliojimą Nr. 22IG-88, 2022 m. spalio 10 d. prašymą Nr. SP-104958 (4.55 Mr) „Prašymas organizuoti plano patvirtinimą“ ir valstybės įmonės Registrų centro, atstovaujančios LITGRID AB pagal 2025 m. spalio 28 d. įgaliojimą Nr. 25IG-258, 2026 m. balandžio 15 d. prašymą Nr. S-4873 (1.4 E) „Prašymas organizuoti plano patvirtinimą“:

1. T v i r t i n u pridedamus:

1.1. Aukštos įtampos 110 kV elektros perdavimo tinklų, esančių Ukmergės rajono savivaldybėje, apsaugos zonų teritorijų planą;

1.2. Aukštos įtampos 110 kV elektros perdavimo tinklų, esančių Ukmergės rajono savivaldybėje, apsaugos zonų teritorijų plano teritorijų sąrašą;

1.3. Aukštos įtampos 110 kV elektros perdavimo tinklų, esančių Ukmergės rajono savivaldybėje, apsaugos zonų teritorijų plano dalies pakeitimo planą.

2. N u s t a t a u, kad šis įsakymas, Aukštos įtampos 110 kV elektros perdavimo tinklų, esančių Ukmergės rajono savivaldybėje, apsaugos zonų teritorijų planas, Aukštos įtampos 110 kV elektros perdavimo tinklų, esančių Ukmergės rajono savivaldybėje, apsaugos zonų teritorijų plano teritorijų sąrašas ir Aukštos įtampos 110 kV elektros perdavimo tinklų, esančių Ukmergės rajono savivaldybėje, apsaugos zonų teritorijų plano dalies pakeitimo planas skelbiami LITGRID AB interneto svetainėje www.litgrid.eu.“

2. N u s t a t a u, kad nuo šio įsakymo įsigaliojimo Aukštos įtampos 110 kV elektros perdavimo tinklų, esančių Ukmergės rajono savivaldybėje, apsaugos zonų teritorijų plano dalies pakeitimo planas taikomas Aukštos įtampos 110 kV elektros perdavimo tinklų, esančių Ukmergės rajono savivaldybėje, apsaugos zonų teritorijų plano teritorijų sąraše nurodytoms naujoms, tikslinamoms ir naikinamoms teritorijoms.

Energetikos ministras

Žygimantas Vaičiūnas

AUKŠTOS ĮTAMPOS 110 KV ELEKTROS PERDAVIMO TINKLŲ, ESANČIŲ UKMERGĖS RAJONO SAVIVALDYBĖJE, APSAUGOS ZONŲ TERITORIJŲ PLANO DALIES PAKEITIMO PLANAS

AIŠKINAMASIS RAŠTAS

1. Priežastys, kurios lėmė šio plano dalies pakeitimo plano inicijavimą:

1.1. LITGRID AB (toliau – Bendrovė) elektros perdavimo sistemos operatorė, palaiko stabilų šalies elektros energetikos sistemos darbą, valdo elektros energijos srautus ir sudaro sąlygas konkurencijai atviroje elektros rinkoje. Bendrovė atsako už Lietuvos elektros energetikos sistemos integraciją į Europos elektros infrastruktūrą ir bendrą elektros rinką. Bendrovė vykdo Lietuvos Respublikos specialiųjų žemės naudojimo sąlygų įstatymo (toliau – Įstatymas) nuostatose nurodytą ūkinę veiklą, t. y. turi teisę verstis elektros energetikos perdavimo veikla pagal Valstybinės kainų ir energetikos kontrolės komisijos 2013 m. rugpjūčio 27 d. nutarimu Nr. O3-325 išduotą licenciją Nr. L1-4 (EP).

1.2. Bendrovė įgyvendina Įstatymo 141 straipsnio 3 dalies ir Elektros tinklų, magistralinių dujotiekių ir naftotiekių (produktotiekių), skirstomųjų dujotiekių, šilumos perdavimo tinklų apsaugos zonų, magistralinių dujotiekių vietovės klasių teritorijų plano rengimo ir tvirtinimo tvarkos aprašo, patvirtinto Lietuvos Respublikos energetikos ministro 2020 m. spalio 13 d. įsakymu Nr. 1-339 „Dėl Elektros tinklų, magistralinių dujotiekių ir naftotiekių (produktotiekių), skirstomųjų dujotiekių, šilumos perdavimo tinklų apsaugos zonų, magistralinių dujotiekių vietovės klasių teritorijų planų rengimo (nerengiant teritorijų planavimo dokumento ar žemės valdos projekto) ir tvirtinimo tvarkos aprašo patvirtinimo“ - (toliau – Tvarkos aprašas) ir kitų susijusių teisės aktų reikalavimus.

1.3. 2025 m. kovo 1 d. įsigaliojus priimtiems Tvarkos aprašo pakeitimams (patvirtintiems Lietuvos Respublikos energetikos ministro 2025 m. vasario 28 d. įsakymu Nr. 1-51) vadovaujantis Tvarkos aprašo 26 punktu rengiamas Aukštos įtampos 110 kV elektros perdavimo tinklų, esančių Ukmergės rajono savivaldybėje, apsaugos zonų teritorijų plano, patvirtinto Lietuvos Respublikos energetikos ministro 2022 m. lapkričio 18 d. įsakymu Nr. 1-370 (toliau – Planas) dalies pakeitimo planas (toliau – Pakeitimo planas). Įkėlus į aukščiau paminėtą planą elektroninių ryšių tinklų elektroninių ryšių infrastruktūrą (požeminį kabelį), vadovaujantis Tvarkos aprašo 26 p. rengiamas Pakeitimo planas.

2. Informacija apie dokumentą:

2.1. Plano pavadinimas: „Aukštos įtampos 110 kV elektros perdavimo tinklų, esančių Ukmergės rajono savivaldybėje, apsaugos zonų teritorijų plano dalies pakeitimo planas“.

2.2. Planavimo tikslai: Vadovaujantis Tvarkos aprašo 26 punktu pakeisti Planą, jame nustatant papildomus sprendinius, t. y. nurodant elektros perdavimo tinklų veikimui užtikrinti skirtos kitos inžinerinės infrastruktūros objektus (elektroninių ryšių tinklų elektroninių ryšių infrastruktūra) ir nustatyti jų apsaugos zonas.

2.3. Planavimo uždaviniai:

2.3.1. Elektros perdavimo tinklų veikimui užtikrinti skirtos kitos inžinerinės infrastruktūros objektams (elektroninių ryšių tinklų elektroninių ryšių infrastruktūra) ir jiems nustatyti teritorijas (apsaugos zonas) pagal Tvarkos aprašo 9.2.6 papunktį, kuriose taikomos Įstatyme numatytos specialiosios žemės naudojimo sąlygos, jeigu iki šio Įstatymo įsigaliojimo dienos ūkinei ar kitokiai veiklai, dėl kurios turėjo būti nustatytos Įstatyme nurodytos teritorijos, statybą leidžiantys dokumentai išduoti, projektai, kuriems įstatymų nustatytais atvejais tokie dokumentai neišduodami, suderinti ir ši veikla vykdoma, bet šiame Įstatyme nurodytos teritorijos nenustatytos ir neįrašytos į Nekilnojamojo turto kadastrą ir Nekilnojamojo turto registrą;

2.3.2. įregistruoti ir/ar išregistruoti nustatytas, pakeistas ir/ar panaikinti teritorijas (apsaugos zonas) Nekilnojamojo turto registre;

2.3.3. informuoti žemės sklypų savininkus ir kitus Įstatymo 11 straipsnio 2 dalyje nurodytus asmenis apie nustatytas teritorijas (apsaugos zonas) ir jose taikomas specialiąsias žemės naudojimo sąlygas bei prašymų dėl nuostolių atlyginimo pateikimo tvarką, pagal Įstatymo 7 straipsnio 5 punkto nuostatas;

2.4. Pakeitimo planas parengtas asmenų, atitinkančių Tvarkos aprašo 5.1-5.3 punktų nuostatas, laikantis Tvarkos apraše plano rengimui keliamų reikalavimų;

2.5. Pakeitimo plano rengėjas – VĮ „Registru centras“ kontaktinė informacija Studentų g. 39, Vilnius; tel. +370 5 2688262, el.p. info@registrucentras.lt, interneto svetainė www.registrucentras.lt, kontaktinis asmuo – Komercinių paslaugų skyriaus Vakarų Lietuvos 1 grupės vadovas – Evaldas Lukša, tel. +730 659 13447, el.p. evaldas.luksa@registrucentras.lt. Už Pakeitimo plano sprendinių rengimą atsakingas asmuo – Komercinių paslaugų skyriaus Vakarų Lietuvos 1 grupės vadovas – Evaldas Lukša, tel. +730 659 13447, el.p. evaldas.luksa@registrucentras.lt.

Pakeitimo plano rengėjas yra atsakingas už tinkamą teritorijų nurodymą ir šių teritorijų pažymėjimą plane.

3. Duomenys apie teritorijas:

3.1. Pakeitimo planas apima Ukmergės rajono savivaldybėje esančių Bendrovei nuosavybės teise priklausančių elektros perdavimo tinklų ir jų veikimui užtikrinti skirtos kitos inžinerinės infrastruktūros objektų apsaugos zonų teritorijų ribas.

3.2. Pakeitimo planu nustatomų, keičiamų ir/ar naikinamų teritorijų kiekis pateiktas 1 lentelėje.

1 lentelė. Informacija apie Pakeitimo planu nustatytas, pakeistas ir/ar panaikintas teritorijas

	Anksčiau nustatytų teritorijų (1)	Naujai nustatomų teritorijų (2)	Pakeistų teritorijų (3)	Naikinamų teritorijų (4)	Iš viso teritorijų (1)+(2)-(4)
Kiekis, vnt.	6	1	0	0	7

3.3. Informacija apie pasikeitimus į Pakeitimo planą patenkančiuose žemės sklypuose pateikiama 2 lentelėje.

2 lentelė. Informacija apie pasikeitimus į Pakeitimo planą patenkančiuose sklypuose.

	Anksčiau Plane patekę sklypai (1)	Naujai Plane patekę sklypai (2)	Keičiami plotai sklypuose (3)	Naikinami plotai sklypuose (4)	Iš viso sklypų (1)+(2)-(4)
Kiekis, vnt.	521	0	0	0	521

3.4. Pakeitimo plane esančioms teritorijoms nustatyti, pakeisti ir panaikinti žemės savininko, valstybinės ar savivaldybės žemės patikėtinio sutikimas neprivalomas.

3.5. Pakeitimo plano 4 lentelėje pateikiamas žemės sklypų, patenkančių į naujai nustatomas, pakeičiamas ir (ar) panaikinamas apsaugos zonas, sąrašas.

3.6. Kartu su Pakeitimo planu pateikiamas ir Aukštos įtampos 110 kV elektros perdavimo tinklų, esančių Ukmergės rajono savivaldybėje, apsaugos zonų teritorijų plano teritorijų sąrašas.

3.7. Pagrindiniai techniniai duomenys apie Bendrovei nuosavybės teise priklausančią esamą inžinerinį tinklą, kuris pavaizduotas Pakeitimo plane, pateikti 3 lentelėje:

3 lentelė. Pakeitimo plane esančio elektros perdavimo tinklo ir elektroninių ryšių tinklų elektroninių ryšių infrastruktūros duomenys

	Ilgis, km
Elektroninių ryšių tinklų elektroninių ryšių infrastruktūra	0,02

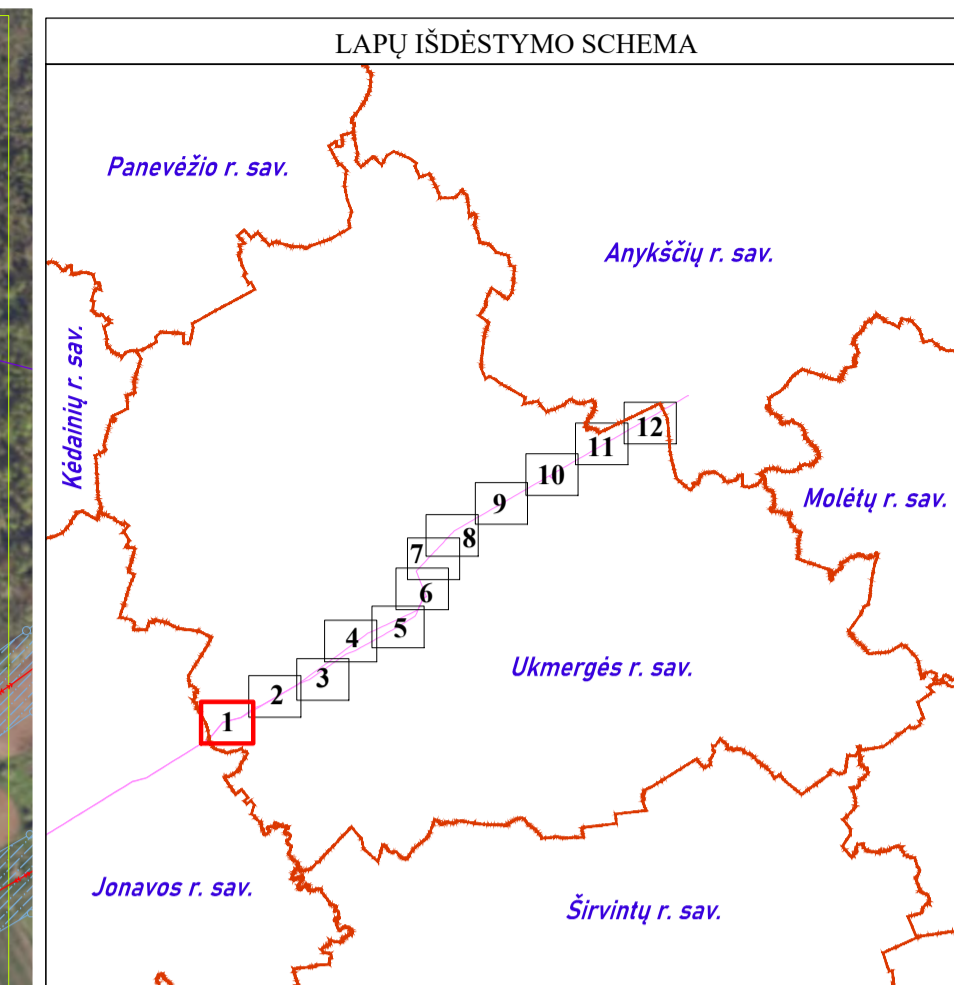
3.8. Aukštos įtampos elektros perdavimo tinklų, elektroninių ryšių tinklų elektroninių ryšių infrastruktūros ir jų apsaugos zonos Pakeitimo plane žymimos vadovaujantis Tvarkos aprašo 6.2.1-6.2.4 punktais.

3.9. Pakeitimo plane elektros tinklų apsaugos zonos ir jose taikomos specialiosios žemės naudojimo sąlygos nurodytos Įstatymo 24 bei 25 straipsniuose.

3.10. Elektroninių ryšių tinklų elektroninių ryšių infrastruktūros apsaugos zonos ir jose taikomos specialiosios žemės naudojimo sąlygos nurodytos Įstatymo 44 ir 45 straipsniuose.

Dėl bet kokių priežasčių po Pakeitimo plano patvirtinimo pasikeitus Nekilnojamojo turto kadastrės ir Nekilnojamojo turto registre įregistruotiems žemės sklypų ar į atskirus žemės sklypus nesuformuotos laisvos valstybinės žemės plotų duomenims visais atvejais (įskaitant, bet neapsiribojant: pertvarkius sklypus, žemės sklypų ribas, suformavus naujus žemės sklypus ir kt.) Plano sprendiniais nustatytos teritorijos taikomos visiems į jas patenkantiems žemės sklypams ir į atskirus žemės sklypus nesuformuotiems laisvos valstybinės žemės plotams.

4
**AUKŠTOS ĮTAMPOS 110 kV ELEKTROS PERDAVIMO TINKLŲ, ESANČIŲ UKMERGĖS RAJONO SAVIVALDYBĖJE,
 APSAUGOS ZONŲ TERITORIJŲ PLANO DALIES PAKEITIMO PLANAS M1:5000**



SUTARTINIAI ŽENKLAI

	110 kV elektros perdavimo tinklų oro linijos ašinė linija
	Oro linijos atrama - stulpas
	Informaciniais šaltaisi valdomas aktualios elektros perdavimo tinklų apsaugos zonos (III skyrius, ketvirtasis skirsnis) teritorijos, patvirtintos 2022-11-18 įsakymu Nr. 1-370, plano pavadinimas "Aukštos įtampos 110 kV elektros perdavimo tinklų esančių Ukmergės rajono savivaldybėje apsaugos zonų teritorijų planas"
	Savivaldybės teritorijos riba
	Gyvenamosios vietovės
	Tinkelis ir jo numeris

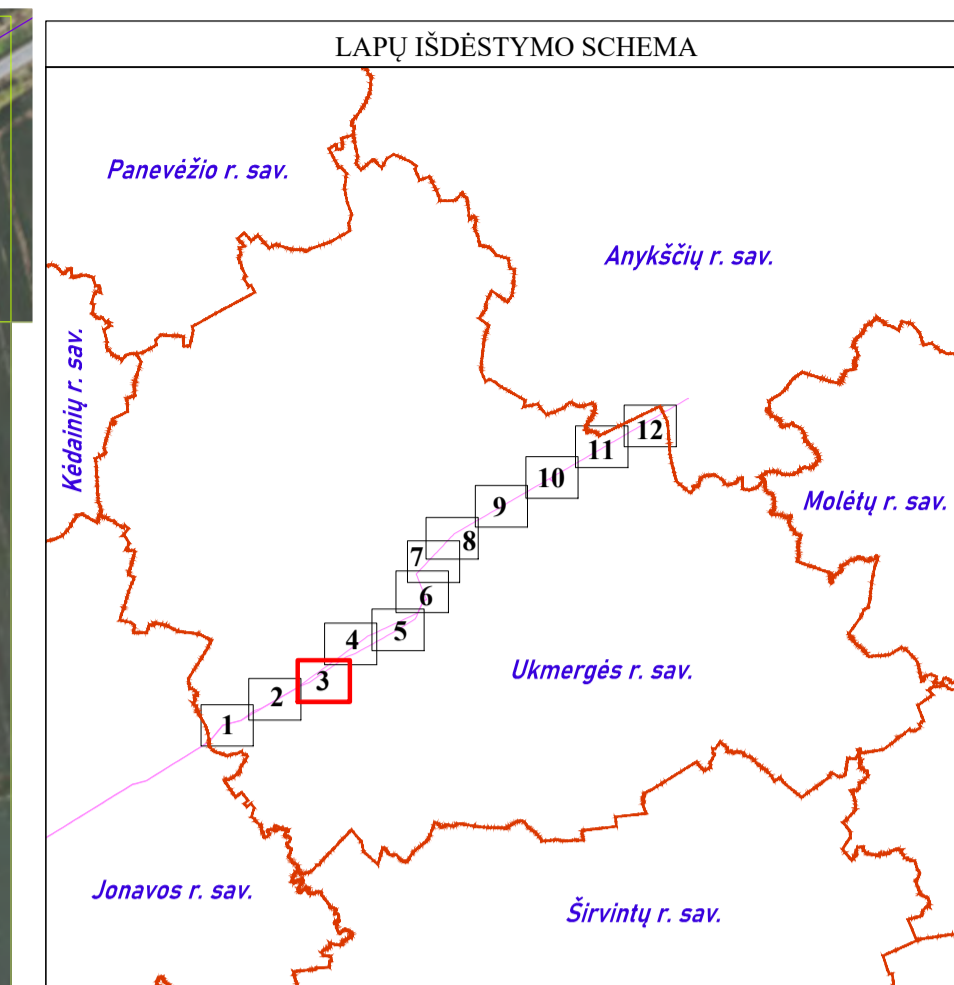
- Pastabos:
- * Vadovaujantis LR specialiųjų žemės naudojimo sąlygų įstatymo 24 str. 1. Elektros tinklų oro linijų apsaugos zona - išilgai oro linijos esanti žemės juosta, kurios ribos nustatomos matuojant horizontalių atstumą į abi puses nuo kraštinių oro linijos laidų, ir oro erdvė virš šios juostos. Oro linijos apsaugos zonos ribos nustatomos atsižvelgus į šių linijų įtampą: 4) nuo aukštesnės kaip 35 kV iki 110 kV įskaitytinai įtampoms oro linijoms - po 20 metrų;
 - ** Vadovaujantis LR specialiųjų žemės naudojimo sąlygų įstatymo 24 str. 3. 110 kV ir aukštesnės kaip 110 kV įtampos požeminių kabelių linijoms - po 2 metrus;
 - *** Vadovaujantis LR specialiųjų žemės naudojimo sąlygų įstatymo 45 str. 1. Požeminių elektroninių ryšių tinklų laidinių linijų apsaugos zona - išilgai požeminių elektroninių ryšių tinklų laidinių linijų esanti žemės juosta, kurios ribos yra po vieną metrą į abi puses nuo šių laidinių linijų, vanduo virš jos ir žemė po šia juosta.

Duomenų šaltiniai:

1. NTR ir NTK © VĮ Registrų centras, 2026-03-05
2. ORT10LT - Lietuvos Respublikos teritorijos M1:5000 skaitmeninis rastinis ortofotografinis žemėlapis © Nacionalinė žemės tarnyba prie AM, 2024-2026.
3. AB Litgrid duomenų rinkinys, 2025.

		VALSTYBĖS ĮMONĖ REGISTRŲ CENTRAS Studentų g. 39, 08106 Vilnius, tel. +370 5 2688262 e.l.p. info@registracentras.lt. Duomenys kaupiami ir saugomi Juridinių asmenų registre, kodas 124102246	
kvalifikacijos pažym. Nr. 2M - M - 2296			
Pareigos	Parašas	Vardas ir pavardė	data
Grupės vadovas		Evaldas Lukša	2026-03-05
Matininkas		Mantas Repečka	2026-03-05

6
**AUKŠTOS ĮTAMPOS 110 kV ELEKTROS PERDAVIMO TINKLŲ, ESANČIŲ UKMERGĖS RAJONO SAVIVALDYBĖJE,
 APSAUGOS ZONŲ TERITORIJŲ PLANO DALIES PAKEITIMO PLANAS M1:5000**



SUTARTINIAI ŽENKLAI

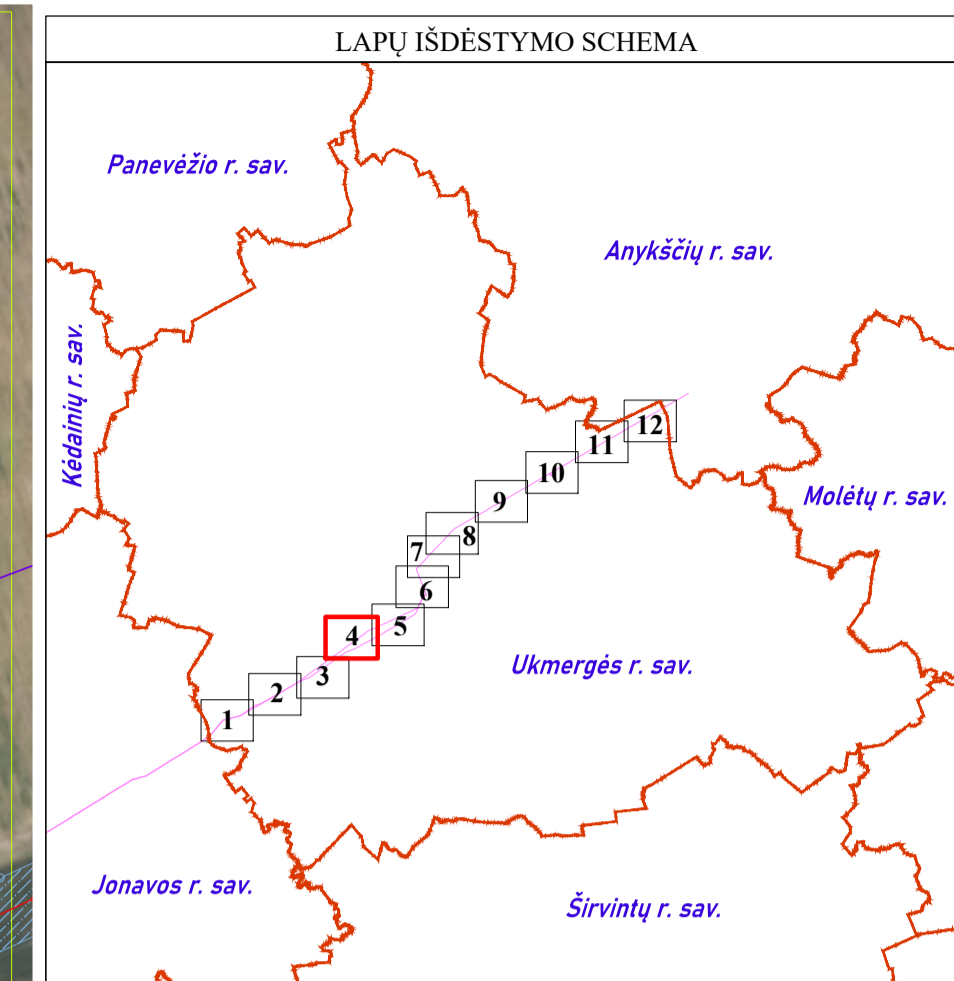
	110 kV elektros perdavimo tinklų oro linijos ašinė linija
	Oro linijos atrama - stulpas
	Informaciniais tikslais valdomos teritorijos, patvirtintos 2022-11-18 įsakymu Nr. 1-370, plano pavadinimas "Aukštos įtampos 110 kV elektros perdavimo tinklų esančių Ukmergės rajono savivaldybėje apsaugos zonų teritorijų planas"
	Gyvenamosios vietovės
	Tinkelis ir jo numeris

- Pastabos:**
- * Vadovaujantis LR specialiųjų žemės naudojimo sąlygų įstatymo 24 str. 1. Elektros tinklų oro linijų apsaugos zona - išilgai oro linijos esanti žemės juosta, kurios ribos nustatomos matuojant horizontalių atstumą į abi puses nuo kraštinių oro linijos laidų, ir oro erdvė virš šios juostos. Oro linijos apsaugos zonos ribos nustatomos atsižvelgus į šių linijų įtampą: 4) nuo aukštesnės kaip 35 kV iki 110 kV įskaitytinai įtampoms oro linijoms - po 20 metrų;
 - ** Vadovaujantis LR specialiųjų žemės naudojimo sąlygų įstatymo 24 str. 3. 110 kV ir aukštesnės kaip 110 kV įtampoms požeminių kabelių linijoms - po 2 metrus;
 - *** Vadovaujantis LR specialiųjų žemės naudojimo sąlygų įstatymo 45 str. 1. Požeminių elektroninių ryšių tinklų laidinių linijų apsaugos zona - išilgai požeminių elektroninių ryšių tinklų laidinių linijų esanti žemės juosta, kurios ribos yra po vieną metrą į abi puses nuo šių laidinių linijų, vanduo virš jos ir žemė po šia juosta.

- Duomenų šaltiniai:**
1. NTR ir NTK © VĮ Registrų centras, 2026-03-05
 2. ORT10LT- Lietuvos Respublikos teritorijos M1:5000 skaitmeninis rastrinis ortofotografinis žemėlapis © Nacionalinė žemės tarnyba prie AM, 2024-2026.
 3. AB Litgrid duomenų rinkinys, 2025.

		VALSTYBĖS ĮMONĖ REGISTRŲ CENTRAS	
		Studentų g. 39, 08106 Vilnius, tel.+370 5 2688262	
		e.l.p. info@registracentras.lt. Duomenys kaupiami ir saugomi Juridinių asmenų registre, kodas 124110246	
kvalifikacijos pažym. Nr. 2M-M-2296			
Pareigos	Parašas	Vardas ir pavardė	data
Grupės vadovas		Evaldas Lukša	2026-03-05
Matininkas		Manlas Repečka	2026-03-05

7
**AUKŠTOS ĮTAMPOS 110 kV ELEKTROS PERDAVIMO TINKLŲ, ESANČIŲ UKMERGĖS RAJONO SAVIVALDYBĖJE,
 APSAUGOS ZONŲ TERITORIJŲ PLANO DALIES PAKEITIMO PLANAS M1:5000**



SUTARTINIAI ŽENKLAI

	110 kV elektros perdavimo tinklų oro linijos ašinė linija
	Oro linijos atrama - stulpas
	Informaciniais tikslais valdymo organo aktualios elektros perdavimo tinklų apsaugos zonos (III skyrius, keičiamasis skirsnis) teritorijos, patvirtintos 2022-11-18 įsakymu Nr. 1-370, plano pavadinimas "Aukštos įtampos 110 kV elektros perdavimo tinklų esančių Ukmergės rajono savivaldybėje apsaugos zonų teritorijų planas"
	Gyvenamosios vietovės
	Tinkelis ir jo numeris

- Pastabos:
- * Vadovaujantis LR specialiųjų žemės naudojimo sąlygų įstatymo 24 str. 1. Elektros tinklų oro linijų apsaugos zona - išilgai oro linijos esanti žemės juosta, kurios ribos nustatomos matuojant horizontalių atstumą į abi puses nuo kraštinių oro linijos laidų, ir oro erdvė virš šios juostos. Oro linijos apsaugos zonos ribos nustatomos atsižvelgus į šių linijų įtampą: 4) nuo aukštesnės kaip 35 kV iki 110 kV įskaitytinai įtampoms oro linijoms - po 20 metrų;
 - ** Vadovaujantis LR specialiųjų žemės naudojimo sąlygų įstatymo 24 str. 3. 110 kV ir aukštesnės kaip 110 kV įtampoms požeminių kabelių linijoms - po 2 metrus;
 - *** Vadovaujantis LR specialiųjų žemės naudojimo sąlygų įstatymo 45 str. 1. Požeminių elektroninių ryšių tinklų laidinių linijų apsaugos zona - išilgai požeminių elektroninių ryšių tinklų laidinių linijų esanti žemės juosta, kurios ribos yra po vieną metrą į abi puses nuo šių laidinių linijų, vanduo virš jos ir žemė po šia juosta.

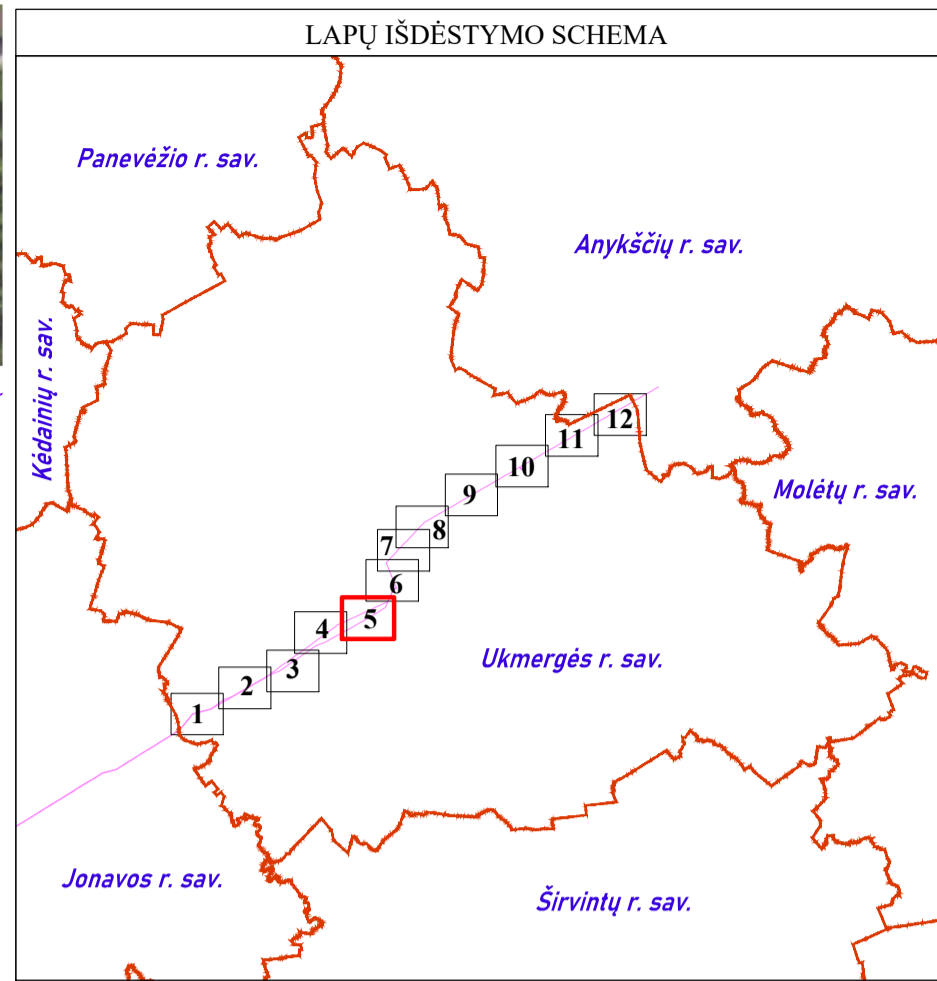
- Duomenų šaltiniai:
1. NTR ir NTK © VĮ Registrų centras, 2026-03-05
 2. ORT10LT - Lietuvos Respublikos teritorijos M1:5000 skaitmeninis rastrinis ortofotografinis žemėlapis © Nacionalinė žemės tarnyba prie AM, 2024-2026.
 3. AB Litgrid duomenų rinkinys, 2025.

REGISTRŲ CENTRAS
 VALSTYBĖS ĮMONE REGISTRŲ CENTRAS
 Studentų g. 39, 08106 Vilnius, tel. +370 5 2688262
 e.l.p. info@registrųcentras.lt. Duomenys kaupiami ir saugomi Juridinių asmenų registre, kodas 124110246

kvalifikacijos pažym. Nr. 2M-M-2296

Pareigos	Parašas	Vardas ir pavardė	data
Grupės vadovas		Evaldas Lukša	2026-03-05
Matininkas		Manlas Repečka	2026-03-05

AUKŠTOS ĮTAMPOS 110 kV ELEKTROS PERDAVIMO TINKLŲ, ESANČIŲ UKMERGĖS RAJONO SAVIVALDYBĖJE, APSAUGOS ZONŲ TERITORIJŲ PLANO DALIES PAKEITIMO PLANAS M1:5000



SUTARTINIAI ŽENKLAI

	110 kV elektros perdavimo tinklų oro linijos ašinė linija
	Oro linijos atrama - stulpas
	Informaciniai tikslais valdomosios teritorijos, patvirtintos 2022-11-18 įsakymu Nr. 1-370, plano pavadinimas "Aukštos įtampos 110 kV elektros perdavimo tinklų esančių Ukmergės rajono savivaldybėje apsaugos zonų teritorijų planas"
	Gyvenamosios vietovės
	Tinkelis ir jo numeris

- Pastabos:
- * Vadovaujantis LR specialiųjų žemės naudojimo sąlygų įstatymo 24 str. 1. Elektros tinklų oro linijų apsaugos zona - išilgai oro linijos esanti žemės juosta, kurios ribos nustatomos matuojant horizontalių atstumą į abi puses nuo kraštinio oro linijos laido, ir oro erdvė virš šios juostos. Oro linijos apsaugos zonos ribos nustatomos atsižvelgus į šių linijų įtampą: 4) nuo aukštesnės kaip 35 kV iki 110 kV įskaitytinai įtampoms oro linijoms - po 20 metrų;
 - ** Vadovaujantis LR specialiųjų žemės naudojimo sąlygų įstatymo 24 str. 3. 110 kV ir aukštesnės kaip 110 kV įtampoms požeminių kabelių linijoms – po 2 metrus;
 - *** Vadovaujantis LR specialiųjų žemės naudojimo sąlygų įstatymo 45 str. 1. Požeminių elektroninių ryšių tinklų laidinių linijų apsaugos zona – išilgai požeminių elektroninių ryšių tinklų laidinių linijų esanti žemės juosta, kurios ribos yra po vieną metrą į abi puses nuo šių laidinių linijų, vanduo virš jos ir žemė po šia juosta.

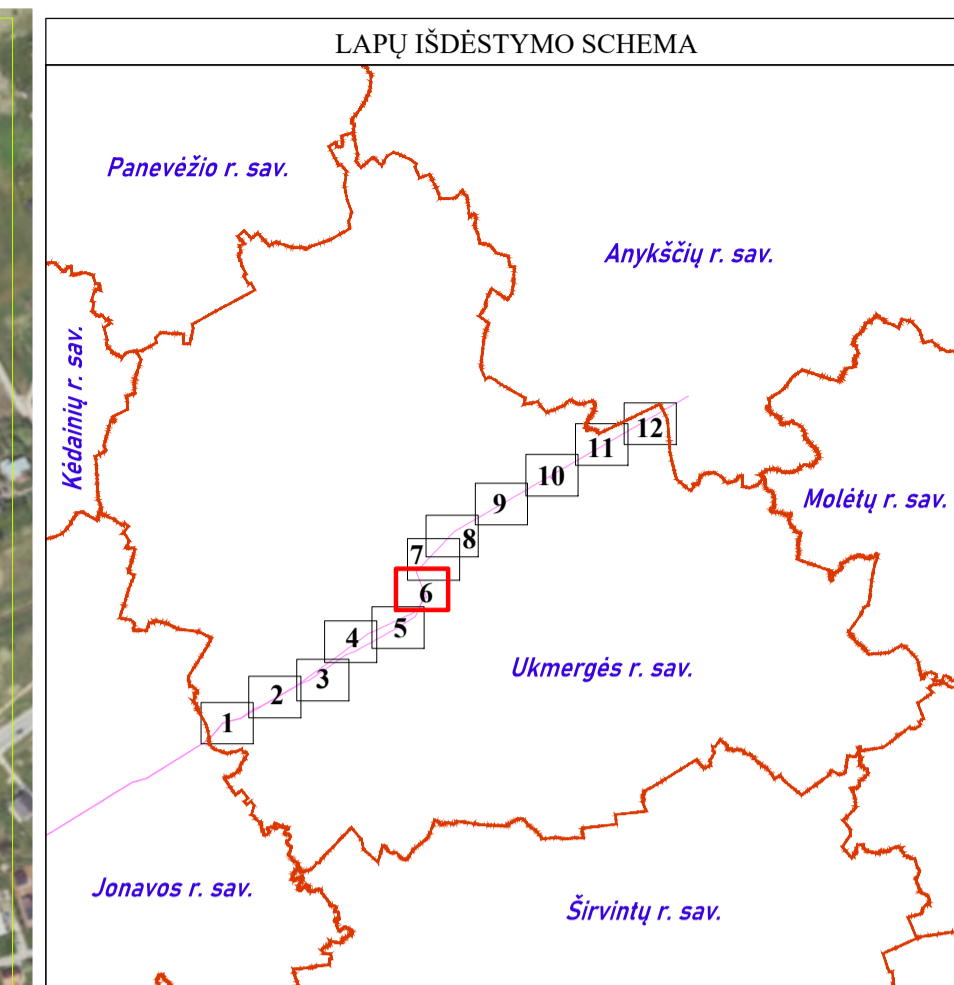
- Duomenų šaltiniai:
1. NTR ir NTK © VĮ Registrų centras, 2026-03-05
 2. ORT10L- Lietuvos Respublikos teritorijos M1:5000 skaitmeninis rastrinis ortofotografinis žemėlapis © Nacionalinė žemės tarnyba prie AM, 2024-2026.
 3. AB Litgrid duomenų rinkinys, 2025.

REGISTRŲ CENTRAS
VALSTYBĖS ĮMONE REGISTRŲ CENTRAS
Studentų g. 39, 08106 Vilnius, tel. +370 5 2688262
e.l.p. info@registracentras.lt. Duomenys kaupiami ir saugomi Juridinių asmenų registre, kodas 124110246

kvalifikacijos pažym. Nr. 2M-M-2296

Pareigos	Parašas	Vardas ir pavardė	data
Grupės vadovas		Ewaldas Lukša	2026-03-05
Matininkas		Mantas Repečka	2026-03-05

9
**AUKŠTOS ĮTAMPOS 110 kV ELEKTROS PERDAVIMO TINKLŲ, ESANČIŲ UKMERGĖS RAJONO SAVIVALDYBĖJE,
 APSAUGOS ZONŲ TERITORIJŲ PLANO DALIES PAKEITIMO PLANAS M1:5000**



SUTARTINIAI ŽENKLAI

	110 kV elektros perdavimo tinklų oro linijos ašinė linija
	Oro linijos atrama - stulpas
	TP
	Informaciniai tikslais vaizduojamas aktualios elektros perdavimo tinklų apsaugos zonos (III skyriaus, keičiamasis skirsnis) teritorijos, patvirtintos 2022-11-18 (sakymu Nr. 1-370, plano pavadinimas "Aukštos įtampos 110 kV elektros perdavimo tinklų esančių Ukmergės rajono savivaldybėje apsaugos zonų teritorijų planas")
	Gyvenamosios vietovės
	Tinkelis ir jo numeris

- Pastabos:
- * Vadovaujantis LR specialiųjų žemės naudojimo sąlygų įstatymo 24 str. 1. Elektros tinklų oro linijų apsaugos zona - išilgai oro linijos esanti žemės juosta, kurios ribos nustatomos matuojant horizontalių atstumą į abi puses nuo kraštinių oro linijų laidų, ir oro erdvę virš šios juostos. Oro linijos apsaugos zonos ribos nustatomos atsižvelgus į šių linijų įtampą: 4) nuo aukštesnės kaip 35 kV iki 110 kV įskaitytinai įtampoms oro linijoms - po 20 metrų;
 - ** Vadovaujantis LR specialiųjų žemės naudojimo sąlygų įstatymo 24 str. 3. 110 kV ir aukštesnės kaip 110 kV įtampoms požeminių kabelių linijoms - po 2 metrus;
 - *** Vadovaujantis LR specialiųjų žemės naudojimo sąlygų įstatymo 45 str. 1. Požeminių elektroninių ryšių tinklų laidinių linijų apsaugos zona - išilgai požeminių elektroninių ryšių tinklų laidinių linijų esanti žemės juosta, kurios ribos yra po vieną metrą į abi puses nuo šių laidinių linijų, vanduo virš jos ir žemė po šia juosta.

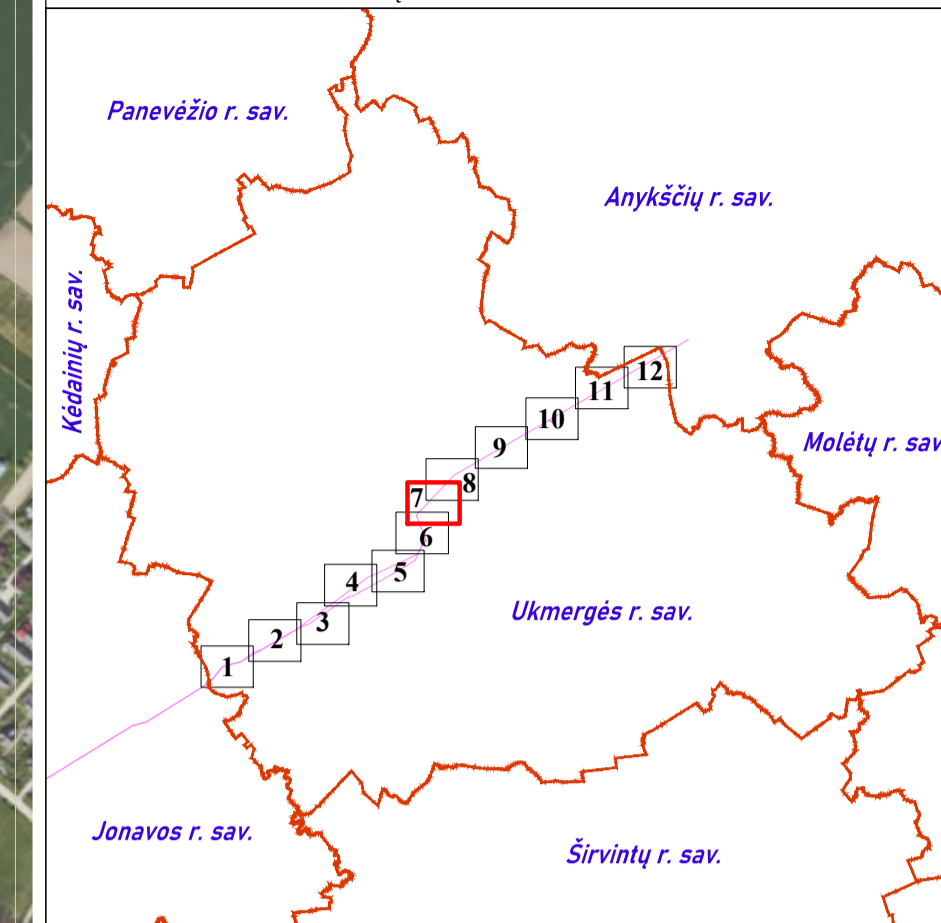
- Duomenų šaltiniai:
1. NTR ir NTK © VI Registrų centras, 2026-03-05
 2. ORT10L- Lietuvos Respublikos teritorijos M1:5000 skaitmeninis rastinis ortofotografinis žemėlapis © Nacionalinė žemės tarnyba prie AM, 2024-2026.
 3. AB Litgrid duomenų rinkinys, 2025.

REGISTRŲ CENTRAS VALSTYBĖS ĮMONE REGISTRŲ CENTRAS Studentų g. 39, 08106 Vilnius, tel. +370 5 2688262 el.p. info@registrųcentras.lt. Duomenys kaupiami ir saugomi Juridinių asmenų registre, kodas 12410246	kvalifikacijos pažym. Nr. 2M-M-2296		
	Pareigos Grupės vadovas Matininkas	Parašas Evaldas Lukša Mantas Repečka	Vardas ir pavardė Eivaldas Lukša Mantas Repečka

AUKŠTOS ĮTAMPOS 110 kV ELEKTROS PERDAVIMO TINKLŲ, ESANČIŲ UKMERGĖS RAJONO SAVIVALDYBĖJE,
APSAUGOS ZONŲ TERITORIJŲ PLANO DALIES PAKEITIMO PLANAS M1:5000



LAPŲ IŠDĖSTYMO SCHEMA



SUTARTINIAI ŽENKLAI	
	110 kV elektros perdavimo tinklų oro linijos ašinė linija
	Oro linijos atrama - stulpas
	Informaciniai tikslais valdymo tikslais valdomos 110 kV elektros perdavimo tinklų apsaugos zonos (III skyrius, ketvirtasis skyrius) teritorijos, patvirtintos 2022-11-18 įsakymu Nr. 1-370, plano pavadinimas "Aukštos įtampos 110 kV elektros perdavimo tinklų esančių Ukmergės rajono savivaldybėje apsaugos zonų teritorijų planas"
	Gyvenamosios vietovės
	Tinkelis ir jo numeris

Pastabos:

- * Vadovaujantis LR specialiųjų žemės naudojimo sąlygų įstatymo 24 str. 1. Elektros tinklų oro linijų apsaugos zona - išilgai oro linijos esanti žemės juosta, kurios ribos nustatomos matuojant horizontalių atstumą į abi puses nuo kraštinio oro linijos laidų, ir oro erdvė virš šios juostos. Oro linijos apsaugos zonos ribos nustatomos atsižvelgus į šių linijų įtampą: 4) nuo aukštesnės kaip 35 kV iki 110 kV įskaitytinai įtampoms oro linijoms - po 20 metrų;
- ** Vadovaujantis LR specialiųjų žemės naudojimo sąlygų įstatymo 24 str. 3. 110 kV ir aukštesnės kaip 110 kV įtampoms požeminių kabelių linijoms - po 2 metrus;
- *** Vadovaujantis LR specialiųjų žemės naudojimo sąlygų įstatymo 45 str. 1. Požeminių elektroninių ryšių tinklų laidinių linijų apsaugos zona - išilgai požeminių elektroninių ryšių tinklų laidinių linijų esanti žemės juosta, kurios ribos yra po vieną metrą į abi puses nuo šių laidinių linijų, vanduo virš jos ir žemė po šia juosta.

Duomenų šaltiniai:

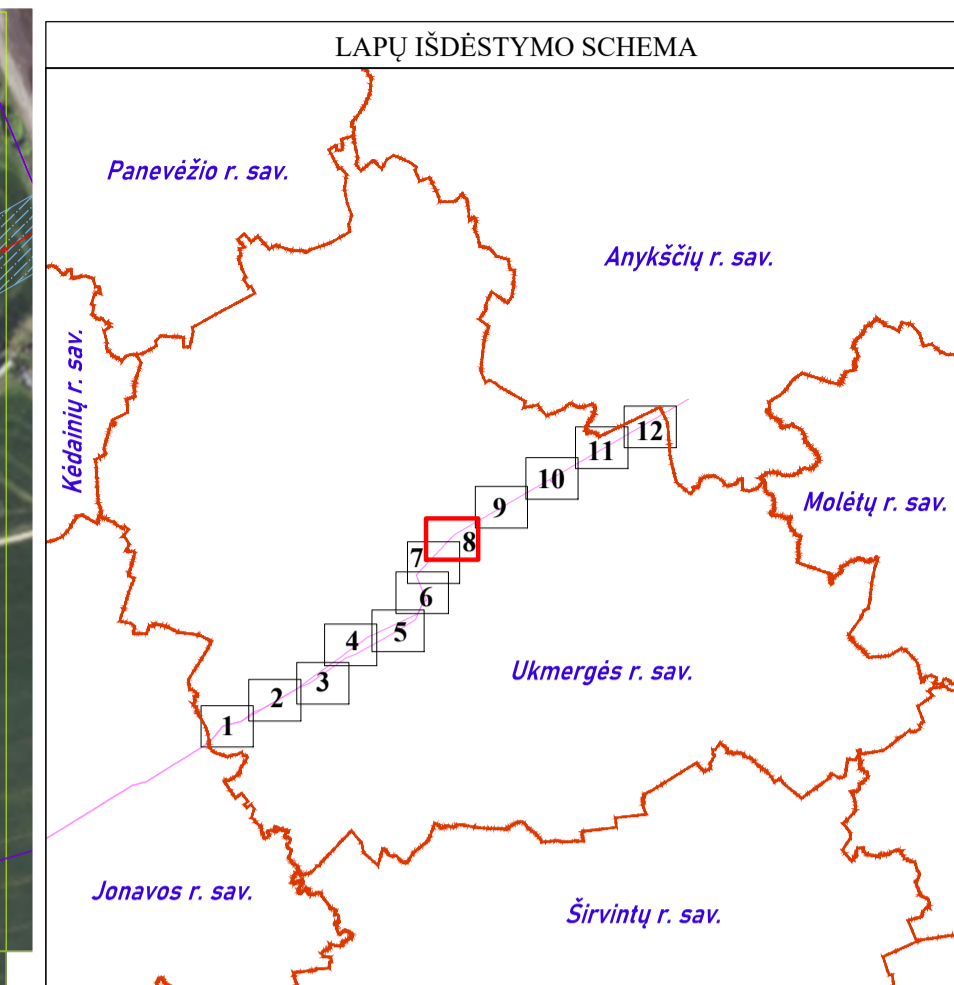
1. NTR ir NTK © VĮ Registrų centras, 2026-03-05
2. ORT10LT - Lietuvos Respublikos teritorijos M1:5000 skaitmeninis rastrinis ortofotografinis žemėlapis © Nacionalinė žemės tarnyba prie AM, 2024-2026.
3. AB Litgrid duomenų rinkinys, 2025.

REGISTRŲ CENTRAS
VALSTYBĖS ĮMONE REGISTRŲ CENTRAS
Studentų g. 39, 08106 Vilnius, tel. +370 5 2688262
e.p. info@registracentras.lt, Duomenys kaupiami
ir saugomi Juridinių asmenų registre, kodas 124110246

kvalifikacijos pažym. Nr. 2M-M-2296

Pareigos	Parašas	Vardas ir pavardė	data
Grupės vadovas		Ewaldas Lukša	2026-03-05
Matininkas		Mantas Repečka	2026-03-05

11
 AUKŠTOS ĮTAMPOS 110 kV ELEKTROS PERDAVIMO TINKLŲ, ESANČIŲ UKMERGĖS RAJONO SAVIVALDYBĖJE,
 APSAUGOS ZONŲ TERITORIJŲ PLANO DALIES PAKEITIMO PLANAS M1:5000



SUTARTINIAI ŽENKLAI

	110 kV elektros perdavimo tinklų oro linijos ašinė linija
	Oro linijos atrama - stulpas
	Informaciniais tikslais valdymo zonos aktualios elektros perdavimo tinklų apsaugos zonos (III skyrius, ketvirtasis skirsnis) teritorijos, patvirtintos 2022-11-18 įsakymu Nr. 1-370, plano pavadinimas "Aukštos įtampos 110 kV elektros perdavimo tinklų esančių Ukmergės rajono savivaldybėje apsaugos zonų teritorijų planas"
	Gyvenamosios vietovės
	Tinkelis ir jo numeris

- Pastabos:
- * Vadovaujantis LR specialiųjų žemės naudojimo sąlygų įstatymo 24 str. 1. Elektros tinklų oro linijų apsaugos zona - išilgai oro linijos esanti žemės juosta, kurios ribos nustatomos matuojant horizontalių atstumą į abi puses nuo kraštinių oro linijų laidų, ir oro erdvė virš šios juostos. Oro linijos apsaugos zonos ribos nustatomos atsižvelgus į šių linijų įtampą: 4) nuo aukštesnės kaip 35 kV iki 110 kV įskaitytinai įtampoms oro linijoms - po 20 metrų;
 - ** Vadovaujantis LR specialiųjų žemės naudojimo sąlygų įstatymo 24 str. 3. 110 kV ir aukštesnės kaip 110 kV įtampoms požeminių kabelių linijoms – po 2 metrus;
 - *** Vadovaujantis LR specialiųjų žemės naudojimo sąlygų įstatymo 45 str. 1. Požeminių elektroninių ryšių tinklų laidinių linijų apsaugos zona – išilgai požeminių elektroninių ryšių tinklų laidinių linijų esanti žemės juosta, kurios ribos yra po vieną metrą į abi puses nuo šių laidinių linijų, vanduo virš jos ir žemė po šia juosta.

- Duomenų šaltiniai:
1. NTR ir NTK © VĮ Registrų centras, 2026-03-05
 2. ORT10LT – Lietuvos Respublikos teritorijos M1:5000 skaitmeninis rastinis ortofotografinis žemėlapis © Nacionalinė žemės tarnyba prie AM, 2024-2026.
 3. AB Litgrid duomenų rinkinys, 2025.

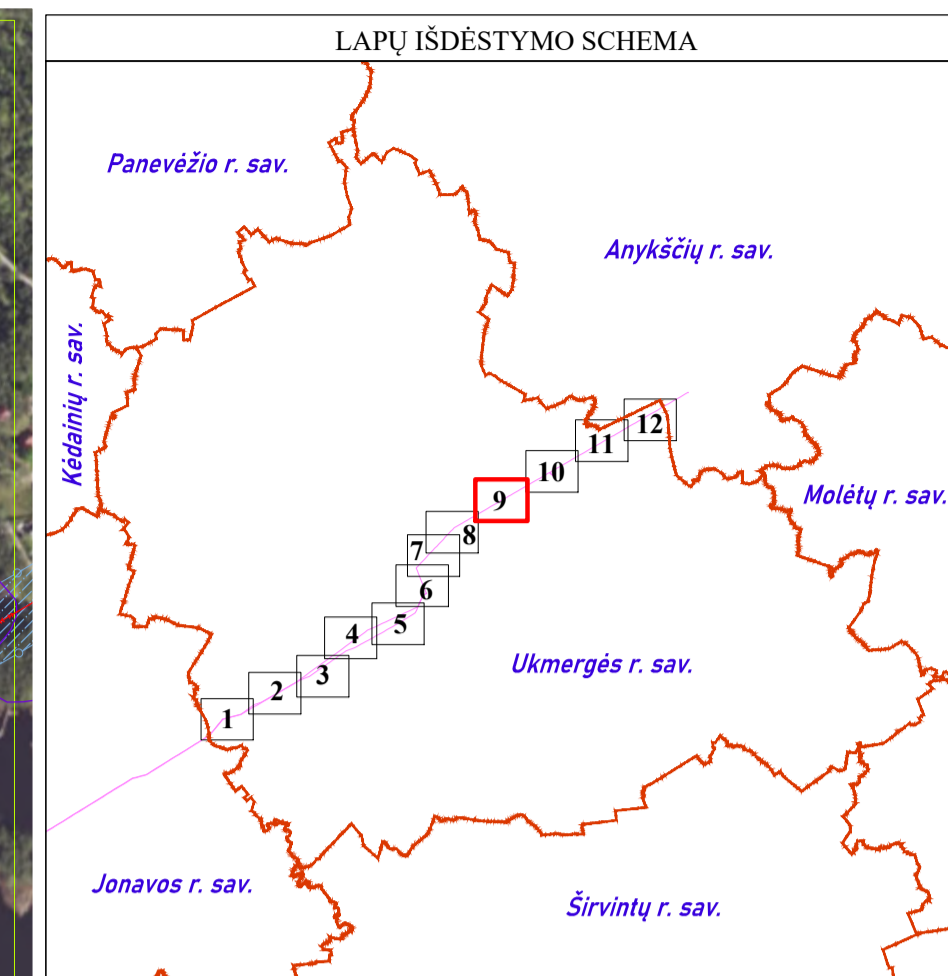
REGISTRŲ CENTRAS

VALSTYBĖS ĮMONĖ REGISTRŲ CENTRAS
 Studentų g. 39, 08106 Vilnius, tel. +370 5 2688262
 el.p. info@registracentras.lt. Duomenys kaupiami ir saugomi Juridinių asmenų registre, kodas 124110246

kvalifikacijos pažym. Nr. 2M-M-2296

Pareigos	Parašas	Vardas ir pavardė	data
Grupės vadovas		Evaldas Lukša	2026-03-05
Matininkas		Manlas Repečka	2026-03-05

AUKŠTOS ĮTAMPOS 110 kV ELEKTROS PERDAVIMO TINKLŲ, ESANČIŲ UKMERGĖS RAJONO SAVIVALDYBĖJE,
APSAUGOS ZONŲ TERITORIJŲ PLANO DALIES PAKEITIMO PLANAS M1:5000



SUTARTINIAI ŽENKLAI	
	110 kV elektros perdavimo tinklų oro linijos ašinė linija
	Oro linijos atrama - stulpas
	Informacinis šaltinis valdymo organo aktualios elektros perdavimo tinklų apsaugos zonos (III skyriaus, ketvirtasis skirsnis) teritorijos, patvirtintos 2022-11-18 įsakymu Nr. 1-370, plano pavadinimas "Aukštos įtampos 110 kV elektros perdavimo tinklų esančių Ukmergės rajono savivaldybėje apsaugos zonų teritorijų planas"
	Gyvenamosios vietovės
	Tinkelis ir jo numeris

Pastabos:

- * Vadovaujantis LR specialiųjų žemės naudojimo sąlygų įstatymo 24 str. 1. Elektros tinklų oro linijų apsaugos zona - išilgai oro linijos esanti žemės juosta, kurios ribos nustatomos matuojant horizontalių atstumą į abi puses nuo kraštinio oro linijos laido, ir oro erdvė virš šios juostos. Oro linijos apsaugos zonos ribos nustatomos atsižvelgus į šių linijų įtampą: 4) nuo aukštesnės kaip 35 kV iki 110 kV įskaitytinai įtampoms oro linijoms - po 20 metrų;
- ** Vadovaujantis LR specialiųjų žemės naudojimo sąlygų įstatymo 24 str. 3. 110 kV ir aukštesnės kaip 110 kV įtampoms požeminių kabelių linijoms - po 2 metrus;
- *** Vadovaujantis LR specialiųjų žemės naudojimo sąlygų įstatymo 45 str. 1. Požeminių elektroninių ryšių tinklų laidinių linijų apsaugos zona - išilgai požeminių elektroninių ryšių tinklų laidinių linijų esanti žemės juosta, kurios ribos yra po vieną metrą į abi puses nuo šių laidinių linijų, vanduo virš jos ir žemė po šia juosta.

Duomenų šaltiniai:

1. NTR ir NTK © VĮ Registrų centras, 2026-03-05
2. ORT10LT - Lietuvos Respublikos teritorijos M1:5000 skaitmeninis rastrinis ortofotografinis žemėlapis © Nacionalinė žemės tarnyba prie AM, 2024-2026.
3. AB Litgrid duomenų rinkinys, 2025.

REGISTRŲ CENTRAS
VALSTYBĖS ĮMONE REGISTRŲ CENTRAS
Studentų g. 39, 08106 Vilnius, tel. +370 5 2688262
e.p. info@registrucentras.lt, Duomenys kaupiami
ir saugomi Juridinių asmenų registre, kodas 124110246


kvalifikacijos pažym. Nr. 2M-M-2296

Pareigos	Parašas	Vardas ir pavardė	data
Grupės vadovas		Evaldas Lukša	2026-03-05
Matininkas		Mantas Repečka	2026-03-05

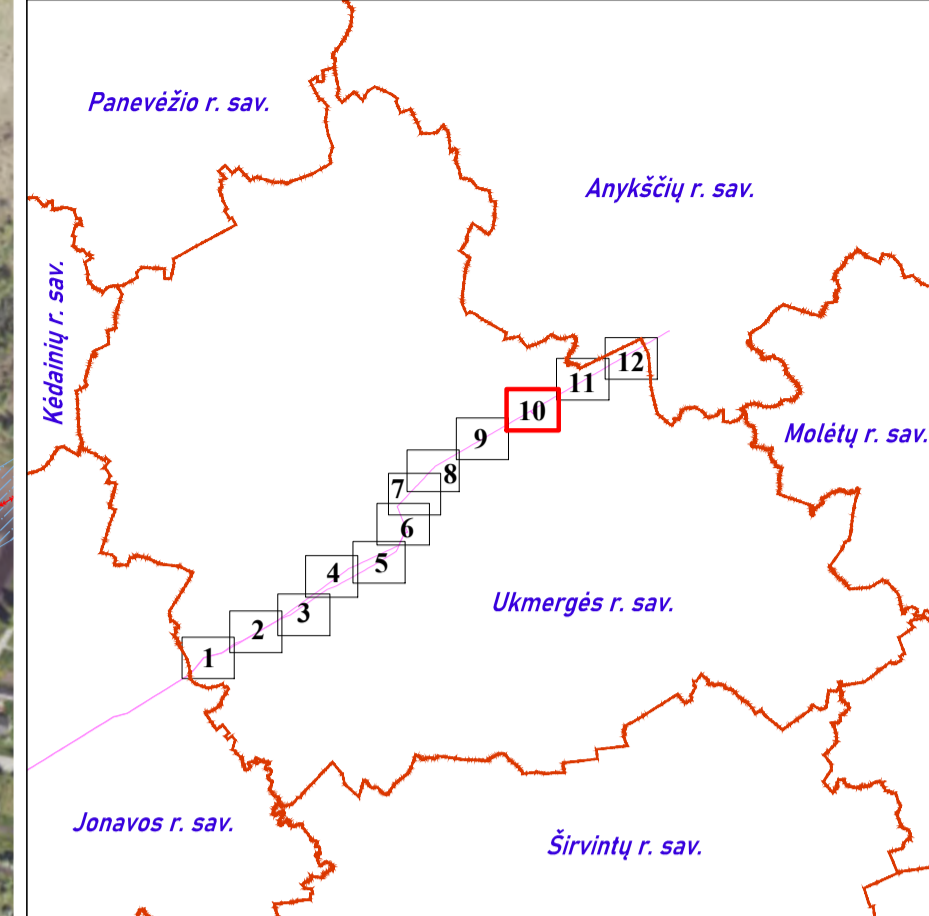
AUKŠTOS ĮTAMPOS 110 kV ELEKTROS PERDAVIMO TINKLŲ, ESANČIŲ UKMERGĖS RAJONO SAVIVALDYBĖJE, APSAUGOS ZONŲ TERITORIJŲ PLANO DALIES PAKEITIMO PLANAS M1:5000



IŠNAŠAS NR. 1 M 1:500



LAPŲ IŠDĖSTYMO SCHEMA



SUTARTINIAI ŽENKLAI	
	Požeminis ryšio kabelis
	Elektroninių ryšių tinklų elektroninių ryšių infrastruktūros apsaugos zonos
	110 kV elektros perdavimo tinklų oro linijos ašinė linija
	Oro linijos atrama - stulpas
	TP
	Informaciniai šaltiniai vaizduojamos aktualios elektros perdavimo tinklų apsaugos zonos (III skyriaus, veiktisasis skirsnis) teritorijos, patvirtintos 2022-11-18 įsakymu Nr. 1-370, plano pavadinimas "Aukštos įtampos 110 kV elektros perdavimo tinklų esančių Ukmergės rajono savivaldybėje apsaugos zonų teritorijų planas"
	Gyvenamosios vietovės
	Žemės sklypo riba
	Tinklėlis ir jo numeris

Pastabos:

- * Vadovaujantis LR specialiųjų žemės naudojimo sąlygų įstatymo 24 str. 1. Elektros tinklų oro linijų apsaugos zona - išilgai oro linijos esanti žemės juosta, kurios ribos nustatomos matuojant horizontaliai atstumą į abi puses nuo kraštinį oro linijos laidų, ir oro erdvė virš šios juostos. Oro linijos apsaugos zonos ribos nustatomos atsižvelgus į šių linijų įtampą: 4) nuo aukštesnės kaip 35 kV iki 110 kV įskaitytinai įtampoms oro linijoms - po 20 metrų;
- ** Vadovaujantis LR specialiųjų žemės naudojimo sąlygų įstatymo 24 str. 3. 110 kV ir aukštesnės kaip 110 kV įtampoms požeminių kabelių linijoms - po 2 metrus;
- *** Vadovaujantis LR specialiųjų žemės naudojimo sąlygų įstatymo 45 str. 1. Požeminių elektroninių ryšių tinklų laidinių linijų apsaugos zona - išilgai požeminių elektroninių ryšių tinklų laidinių linijų esanti žemės juosta, kurios ribos yra po vieną metrą į abi puses nuo šių laidinių linijų, vanduo virš jos ir žemė po šia juosta.

Duomenų šaltiniai:

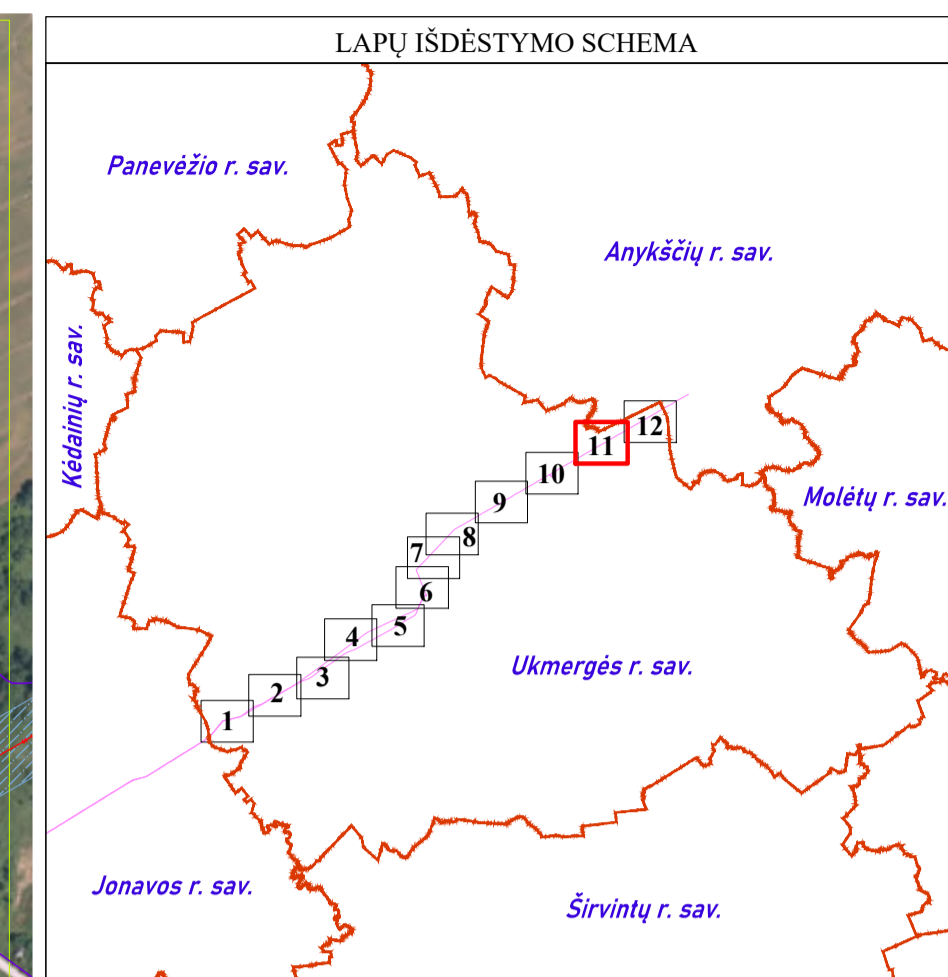
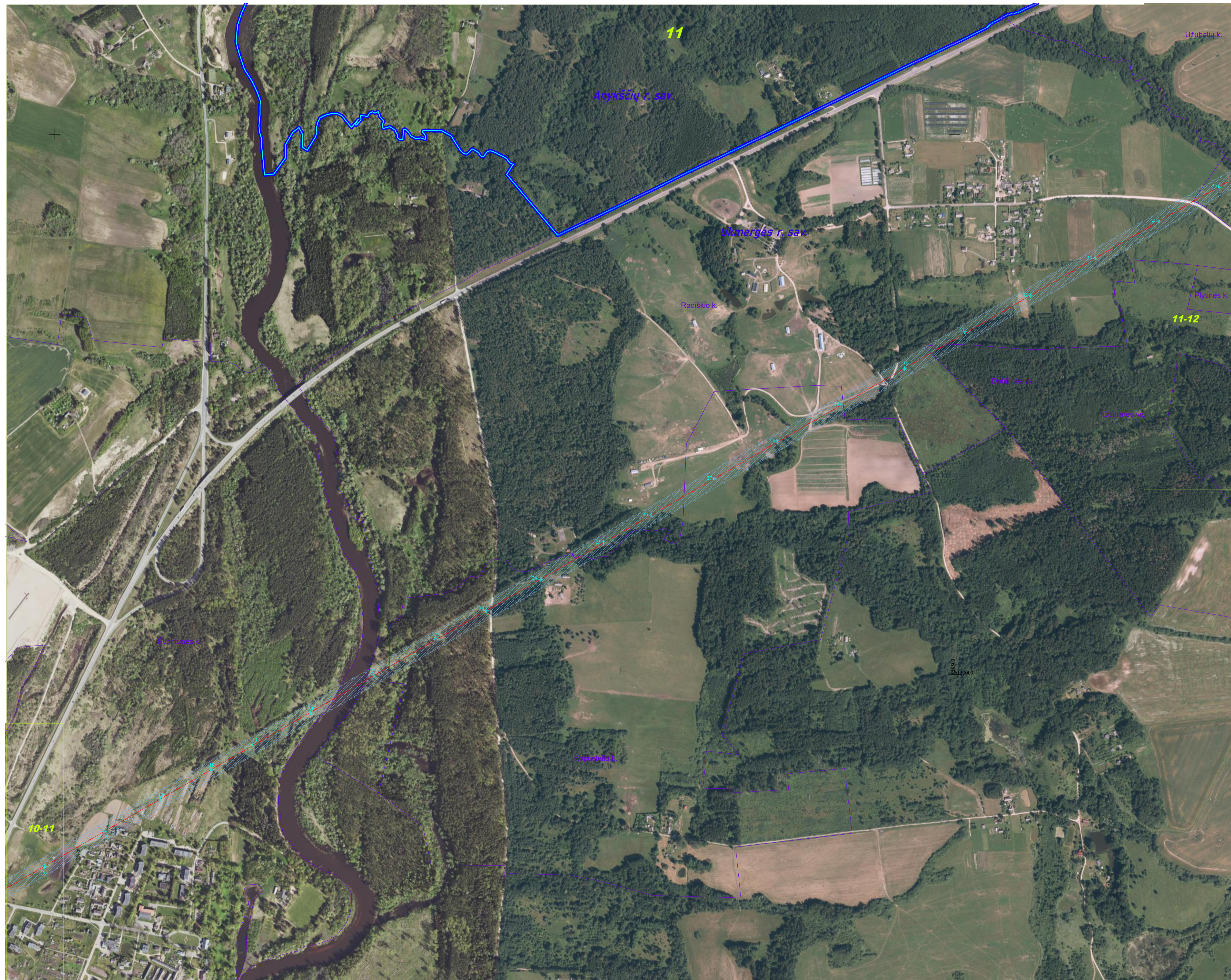
1. NTR ir NTK © VĮ Registrų centras, 2026-03-05
2. ORT10LT - Lietuvos Respublikos teritorijos M1:5000 skaitmeninis rastinis ortofotografinis žemėlapis © Nacionalinė žemės tarnyba prie AM, 2024-2026.
3. AB Litgrid duomenų rinkinys, 2025.

REGISTRŲ CENTRAS
VALSTYBĖS ĮMONE REGISTRŲ CENTRAS
Studentų g. 39, 08106 Vilnius, tel. +370 5 2688262
e.p. info@registrųcentras.lt. Duomenys kaupiami ir saugomi Juridinių asmenų registre, kodas 124110246

kvalifikacijos pažym. Nr. 2M-M-2296

Pareigos	Parašas	Vardas ir pavardė	data
Grupės vadovas		Evaldas Lukša	2026-03-05
Matininkas		Manlas Repečka	2026-03-05

AUKŠTOS ĮTAMPOS 110 kV ELEKTROS PERDAVIMO TINKLŲ, ESANČIŲ UKMERGĖS RAJONO SAVIVALDYBĖJE,
APSAUGOS ZONŲ TERITORIJŲ PLANO DALIES PAKEITIMO PLANAS M1:5000



SUTARTINIAI ŽENKLAI	
	110 kV elektros perdavimo tinklų oro linijos ašinė linija
	Oro linijos atrama - stulpas
	Informaciniai šaltiniai: valdžios įstatymais patvirtintos elektros perdavimo tinklų apsaugos zonos (III skyriaus, ketvirtasis skirsnis) teritorijos, patvirtintos 2022-11-18 įsakymu Nr. 1-370, plano pavadinimas "Aukštos įtampos 110 kV elektros perdavimo tinklų esančių Ukmergės rajono savivaldybėje apsaugos zonų teritorijų planas"
	Savivaldybės teritorijos riba
	Gyvenamosios vietovės
	Tinkelis ir jo numeris

Pastabos:

- * Vadovaujantis LR specialiuoju žemės naudojimo sąlygų įstatymo 24 str. 1. Elektros tinklų oro linijų apsaugos zona - išilgai oro linijos esanti žemės juosta, kurios ribos nustatomos matuojant horizontalų atstumą į abi puses nuo kraštinių oro linijų laidų, ir oro erdvė virš šios juostos. Oro linijos apsaugos zonos ribos nustatomos atsižvelgus į šių linijų įtampą: 4) nuo aukštesnės kaip 35 kV iki 110 kV įskaitytinai įtampoms oro linijoms - po 20 metrų;
- ** Vadovaujantis LR specialiuoju žemės naudojimo sąlygų įstatymo 24 str. 3. 110 kV ir aukštesnės kaip 110 kV įtampoms požeminių kabelių linijoms - po 2 metrus;
- *** Vadovaujantis LR specialiuoju žemės naudojimo sąlygų įstatymo 45 str. 1. Požeminių elektroninių ryšių tinklų laidinių linijų apsaugos zona - išilgai požeminių elektroninių ryšių tinklų laidinių linijų esanti žemės juosta, kurios ribos yra po vieną metrą į abi puses nuo šių laidinių linijų, vanduo virš jos ir žemė po šia juosta.

Duomenų šaltiniai:

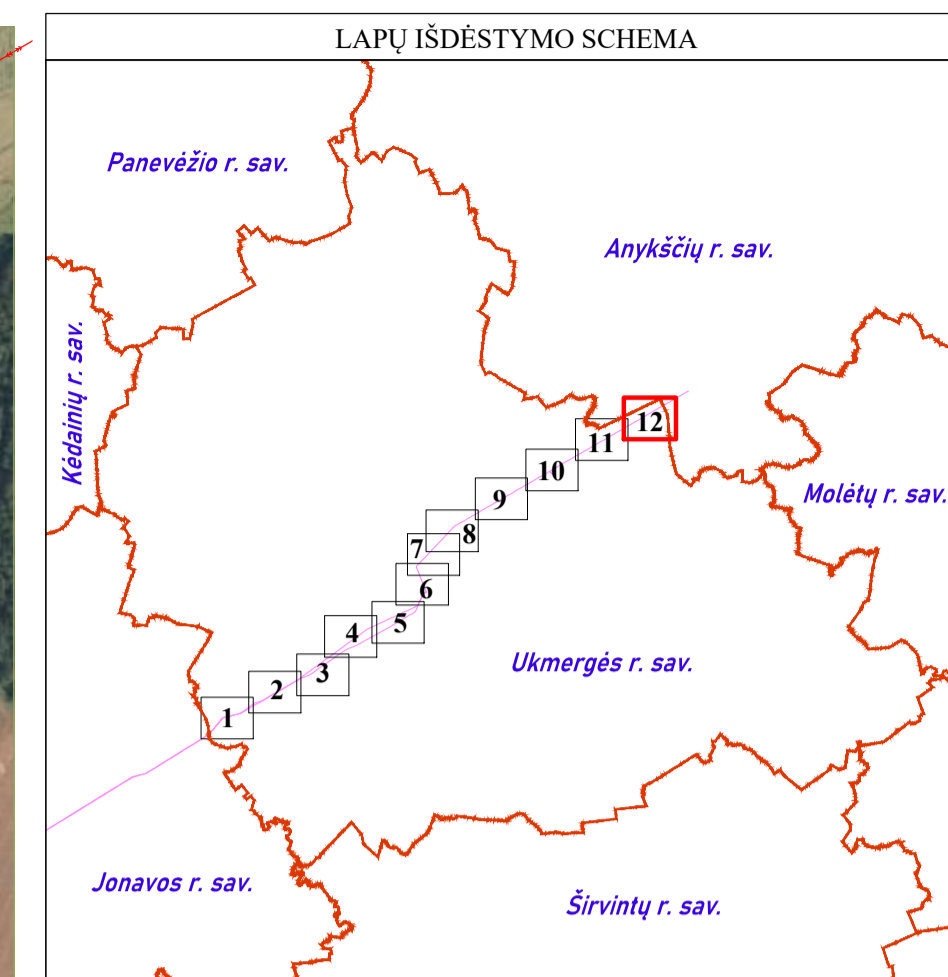
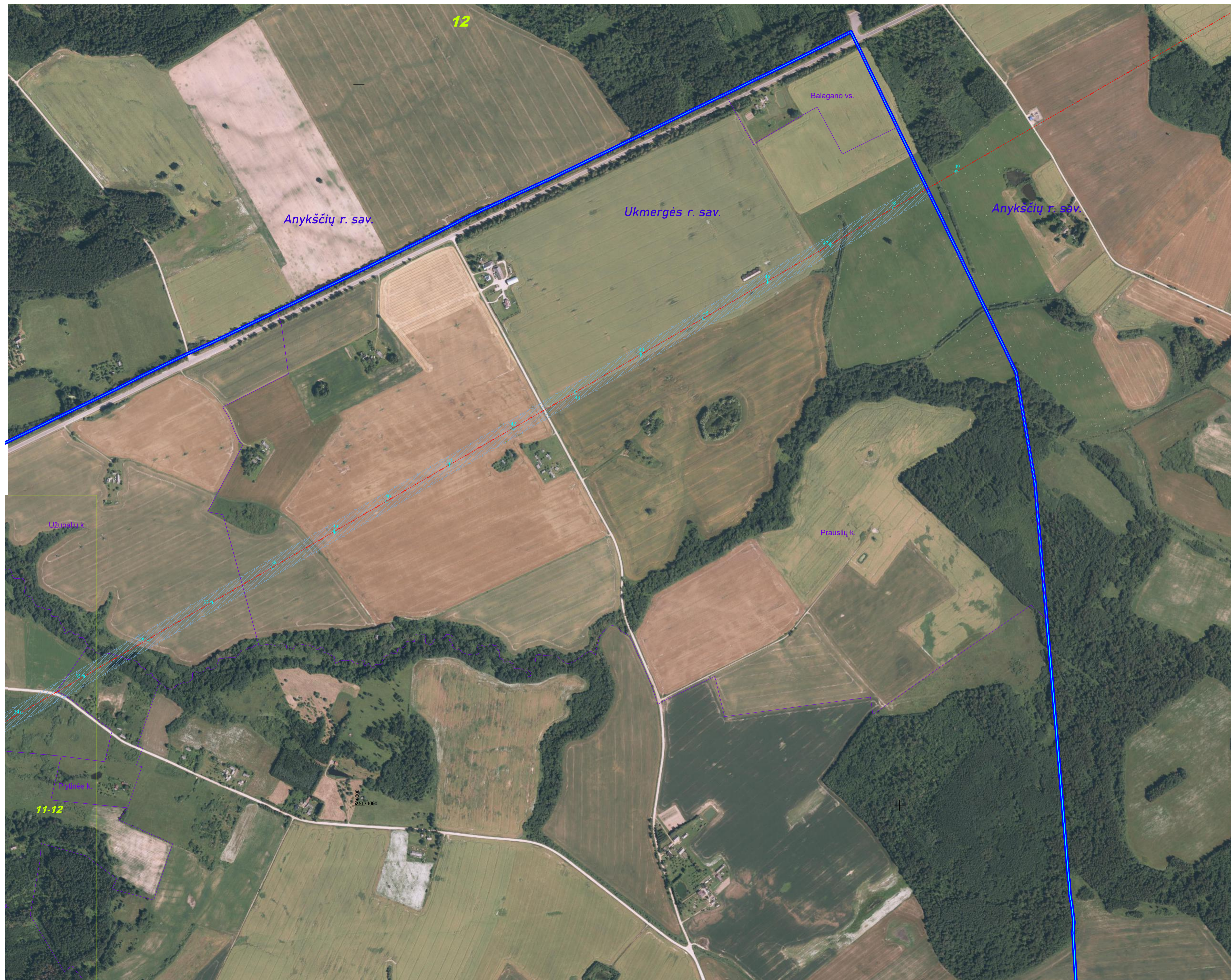
1. NTR ir NTK © VĮ Registrų centras, 2026-03-05
2. ORT10LT - Lietuvos Respublikos teritorijos M1:5000 skaitmeninis rastinis ortofotografinis žemėlapis © Nacionalinė žemės tarnyba prie AM, 2024-2026.
3. AB Litgrid duomenų rinkinys, 2025.

REGISTRŲ CENTRAS
VALSTYBĖS ĮMONE REGISTRŲ CENTRAS
Studentų g. 39, 08106 Vilnius, tel. +370 5 2688262
e.l.p. info@registracentras.lt. Duomenys kaupiami
ir saugomi Juridinių asmenų registre, kodas 124110246

kvalifikacijos pažym. Nr. 2M-M-2296

Pareigos	Parašas	Vardas ir pavardė	data
Grupės vadovas		Ewaldas Lukša	2026-03-05
Matininkas		Mantas Repečka	2026-03-05

AUKŠTOS ĮTAMPOS 110 kV ELEKTROS PERDAVIMO TINKLŲ, ESANČIŲ UKMERGĖS RAJONO SAVIVALDYBĖJE,
APSAUGOS ZONŲ TERITORIJŲ PLANO DALIES PAKEITIMO PLANAS M1:5000



SUTARTINIAI ŽENKLAI	
	110 kV elektros perdavimo tinklų oro linijos ašinė linija
	Oro linijos atrama - stulpas
	Informacinis skaitis vaizduojamas aktualios elektros perdavimo tinklų apsaugos zonos (III skyrius, ketvirtasis skirsnis) teritorijos, pavirštinės 2022-11-18 įsakymu Nr. 1-370, plano pavadinimas "Aukštos įtampos 110 kV elektros perdavimo tinklų esančių Ukmergės rajono savivaldybėje apsaugos zonų teritorijų planas"
	Savivaldybės teritorijos riba
	Gyvenamosios vietovės
	Tinkelis ir jo numeris

Pastabos:

- * Vadovaujantis LR specialiųjų žemės naudojimo sąlygų įstatymo 24 str. 1. Elektros tinklų oro linijų apsaugos zona - išilgai oro linijos esanti žemės juosta, kurios ribos nustatomos matuojant horizontalių atstumą į abi puses nuo kraštinį oro linijos laidų, ir oro erdvė virš šios juostos. Oro linijos apsaugos zonos ribos nustatomos atsižvelgus į šių linijų įtampą: 4) nuo aukštesnės kaip 35 kV iki 110 kV įskaitytinai įtampoms oro linijoms - po 20 metrų;
- ** Vadovaujantis LR specialiųjų žemės naudojimo sąlygų įstatymo 24 str. 3. 110 kV ir aukštesnės kaip 110 kV įtampoms požeminių kabelių linijoms - po 2 metrus;
- *** Vadovaujantis LR specialiųjų žemės naudojimo sąlygų įstatymo 45 str. 1. Požeminių elektroninių ryšių tinklų laidinių linijų apsaugos zona - išilgai požeminių elektroninių ryšių tinklų laidinių linijų esanti žemės juosta, kurios ribos yra po vieną metrą į abi puses nuo šių laidinių linijų, vanduo virš jos ir žemė po šia juosta.

Duomenų šaltiniai:

1. NTR ir NTK © VĮ Registrų centras, 2026-03-05
2. ORT10LT - Lietuvos Respublikos teritorijos M1:10000 skaitmeninis rastinis ortofotografinis žemėlapis © Nacionalinė žemės tarnyba prie AM, 2024-2026.
3. AB Litgrid duomenų rinkinys, 2025.

REGISTRŲ CENTRAS
VALSTYBĖS ĮMONĖ REGISTRŲ CENTRAS
Studentų g. 39, 08106 Vilnius, tel. +370 5 2688262
e.p. info@registracentras.lt. Duomenys kaupiami ir saugomi Juridinių asmenų registre, kodas 124110246
kvalifikacijos pažym. Nr. 2M-M-2296

Pareigos	Parašas	Vardas ir pavardė	data
Grupės vadovas		Evaldas Lukša	2026-03-05
Matininkas		Manlas Repečka	2026-03-05

4. lentelė. Aukštos įtampos 110 kV elektros perdavimo tinklų, esančių Ukmergės rajono savivaldybėje, apsaugos zonų teritorijų plano dalies pakeitimo plano suvestiniai duomenys

Eil. Nr.	Žemės sklypo unikalus numeris	Pakeitimo planu nustatomos apsaugos zonos pavadinimas	Pakeitimo planu Nustatomos apsaugos zonos plotas, ha
1.	4400-5177-5434	Elektroninių ryšių tinklų elektroninių ryšių infrastruktūros apsaugos zonos (III skyrius, vienuoliktasis skirsnis)	0,0012
Bendras žemės sklypų, kuriems planu nustatomos Elektroninių ryšių tinklų elektroninių ryšių infrastruktūros apsaugos zonos (III skyrius, vienuoliktasis skirsnis) (kodas 101) plotas, ha			0,0012

¹ Teritorijos, kurioms taikomos SŽNS, neįregistruotos Nekilnojamojo turto registre

² Bendrame plote neįskaičiuojamos SŽNS teritorijos (jų plotai), kurios įregistruotos kitais pagrindais

**AUKŠTOS ĮTAMPOS 110 KV ELEKTROS PERDAVIMO TINKLŲ, ESANČIŲ UKMERGĖS RAJONO
SAVIVALDYBĖJE, APSAUGOS ZONŲ TERITORIJŲ PLANO TERITORIJŲ SĄRAŠAS**

Eil. Nr.	Teritorijos unikalus nr.	Įregistravimo pagrindas	Pakeitimo plane vaizduojamų SŽNS teritorijų būseną
1.	100373442	Lietuvos Respublikos energetikos ministerija; 2022-11-18 Ukmergės rajono savivaldybės teritorijoje esančių aukštos įtampos 110 kV elektros perdavimo tinklų apsaugos zonų planas Nr. 1-370	Nekoreguota
2.	100373516	Lietuvos Respublikos energetikos ministerija; 2022-11-18 Ukmergės rajono savivaldybės teritorijoje esančių aukštos įtampos 110 kV elektros perdavimo tinklų apsaugos zonų planas Nr. 1-370	Nekoreguota
3.	100370649	Lietuvos Respublikos energetikos ministerija; 2022-11-18 Ukmergės rajono savivaldybės teritorijoje esančių aukštos įtampos 110 kV elektros perdavimo tinklų apsaugos zonų planas Nr. 1-370	Nekoreguota
4.	100374780	Lietuvos Respublikos energetikos ministerija; 2022-11-18 Ukmergės rajono savivaldybės teritorijoje esančių aukštos įtampos 110 kV elektros perdavimo tinklų apsaugos zonų planas Nr. 1-370	Nekoreguota
5.	100372666	Lietuvos Respublikos energetikos ministerija; 2022-11-18 Ukmergės rajono savivaldybės teritorijoje esančių aukštos įtampos 110 kV elektros perdavimo tinklų apsaugos zonų planas Nr. 1-370	Nekoreguota
6.	100373765	Lietuvos Respublikos energetikos ministerija; 2022-11-18 Ukmergės rajono savivaldybės teritorijoje esančių aukštos įtampos 110 kV elektros perdavimo tinklų apsaugos zonų planas Nr. 1-370	Nekoreguota
7.	-	-	Nustatoma naujai

DETALŪS METADUOMENYS

Dokumento sudarytojas (-ai)	Lietuvos Respublikos energetikos ministerija 302308327, Gedimino pr. 38, LT-01104 Vilnius
Dokumento pavadinimas (antraštė)	DĖL ENERGETIKOS MINISTRO 2022 M. LAPKRIČIO 18 D. ĮSAKYMO NR. 1-370 „DĖL AUKŠTOS ĮTAMPOS 110 KV ELEKTROS PERDAVIMO TINKLŲ, ESANČIŲ UKMERGĖS RAJONO SAVIVALDYBĖJE, APSAUGOS ZONŲ TERITORIJŲ PLANO PATVIRTINIMO“ PAKEITIMO
Dokumento registracijos data ir numeris	2026-06-09 Nr. 1-141
Dokumento gavimo data ir dokumento gavimo registracijos numeris	–
Dokumento specifikacijos identifikavimo žymuo	ADOC-V1.0
Parašo paskirtis	Suderinimas
Parašą sukūrusio asmens vardas, pavardė ir pareigos	Giedrė Šeškevičienė, Patarėjas, Energetinio saugumo grupė
Sertifikatas išduotas	GIEDRĖ ŠEŠKEVIČIENĖ, Lietuvos Respublikos energetikos ministerija LT
Parašo sukūrimo data ir laikas	2026-06-08 15:24:54 (GMT+03:00)
Parašo formatas	XAdES-EPES
Laiko žymoje nurodytas laikas	–
Informacija apie sertifikavimo paslaugų teikėją	ADIC CA ECC, Asmens dokumentu israsymo centras prie LR VRM LT
Sertifikato galiojimo laikas	2024-06-26 08:01:46 – 2028-06-25 08:01:46
Parašo paskirtis	Suderinimas
Parašą sukūrusio asmens vardas, pavardė ir pareigos	Dovilė Stoškuvienė, Patarėjas, Teisės ir personalo grupė
Sertifikatas išduotas	DOVILĖ STOŠKUVIENĖ LT
Parašo sukūrimo data ir laikas	2026-06-08 16:06:35 (GMT+03:00)
Parašo formatas	XAdES-EPES
Laiko žymoje nurodytas laikas	–
Informacija apie sertifikavimo paslaugų teikėją	SK ID Solutions EID-Q 2021E, SK ID Solutions AS EE
Sertifikato galiojimo laikas	2026-03-25 18:26:47 – 2031-03-25 23:59:59
Parašo paskirtis	Suderinimas
Parašą sukūrusio asmens vardas, pavardė ir pareigos	Gabriel Gorbačevski, Energetikos viceministras
Sertifikatas išduotas	GABRIEL GORBAČEVSKI LT
Parašo sukūrimo data ir laikas	2026-06-08 17:22:58 (GMT+03:00)
Parašo formatas	XAdES-EPES
Laiko žymoje nurodytas laikas	–
Informacija apie sertifikavimo paslaugų teikėją	EID-SK 2016, AS Sertifitseerimiskeskus EE
Sertifikato galiojimo laikas	2023-04-07 18:43:24 – 2028-04-05 23:59:59
Parašo paskirtis	Suderinimas
Parašą sukūrusio asmens vardas, pavardė ir pareigos	Dainius Bražiūnas, Grupės vadovas, Energetinio saugumo grupė
Sertifikatas išduotas	DAINIUS BRAŽIŪNAS LT
Parašo sukūrimo data ir laikas	2026-06-09 13:02:48 (GMT+03:00)
Parašo formatas	XAdES-EPES
Laiko žymoje nurodytas laikas	–
Informacija apie sertifikavimo paslaugų teikėją	EID-SK 2016, AS Sertifitseerimiskeskus EE
Sertifikato galiojimo laikas	2022-08-10 13:08:16 – 2027-08-09 23:59:59
Parašo paskirtis	Pasirašymas
Parašą sukūrusio asmens vardas, pavardė ir pareigos	Žygimantas Vaičiūnas, Energetikos ministras
Sertifikatas išduotas	ŽYGIMANTAS VAIČIŪNAS, Lietuvos Respublikos energetikos ministerija LT
Parašo sukūrimo data ir laikas	2026-06-09 17:28:46 (GMT+03:00)
Parašo formatas	XAdES-X-L

DETALŪS METADUOMENYS

Laiko žymoje nurodytas laikas	2026-06-09 17:28:52 (GMT+03:00)
Informacija apie sertifikavimo paslaugų teikėją	ADIC CA ECC, Asmens dokumentu israsymo centras prie LR VRM LT
Sertifikato galiojimo laikas	2024-12-12 08:32:44 – 2028-12-11 08:32:44
Informacija apie būdus, naudotus metaduomenų vientisumui užtikrinti	"Registravimas" paskirties metaduomenų vientisumas užtikrintas naudojant "RCSC IssuingCA-2, VI Registru Centras - i.k. 124110246 LT" išduotą sertifikatą "DBSIS, Informatikos ir ryšių departamentas prie Lietuvos Respublikos vidaus reikalų ministerijos, į.k.188774822 LT", sertifikatas galioja nuo 2025-05-16 11:31:08 iki 2028-05-15 11:31:08
Pagrindinio dokumento priedų skaičius	2
Pagrindinio dokumento priedamų dokumentų skaičius	–
Priedamo dokumento sudarytojas (-ai)	–
Priedamo dokumento pavadinimas (antraštė)	–
Priedamo dokumento registracijos data ir numeris	–
Programinės įrangos, kuria naudojantis sudarytas elektroninis dokumentas, pavadinimas	DBSIS, versija 3.5.90.5
Informacija apie elektroninio dokumento ir elektroninio (-ių) parašo (-ų) tikrinimą (tikrinimo data)	Atitinka specifikacijos keliamus reikalavimus. Visi dokumente esantys elektroniniai parašai galioja (2026-06-11 09:33:46)
Paieškos nuoroda	–
Papildomi metaduomenys	Nuorašą suformavo 2026-06-11 09:33:47 DBSIS