YPATINGOS VALSTYBINĖS SVARBOS ŠIAURĖS VAKARŲ IR RYTŲ ELEKTROS PERDAVIMO TINKLŲ SUJUNGIMO PROJEKTO (330 KV ELEKTROS PERDAVIMO LINIJOS DARBĖNAI–VARDUVA–MŪŠA, 330 KV ELEKTROS PERDAVIMO LINIJOS PANEVĖŽYS–MŪŠA IR 330 KV TRANSFORMATORIŲ PASTOTĖS „VARDUVA“) INŽINERINĖS INFRASTRUKTŪROS VYSTYMO PLANAS

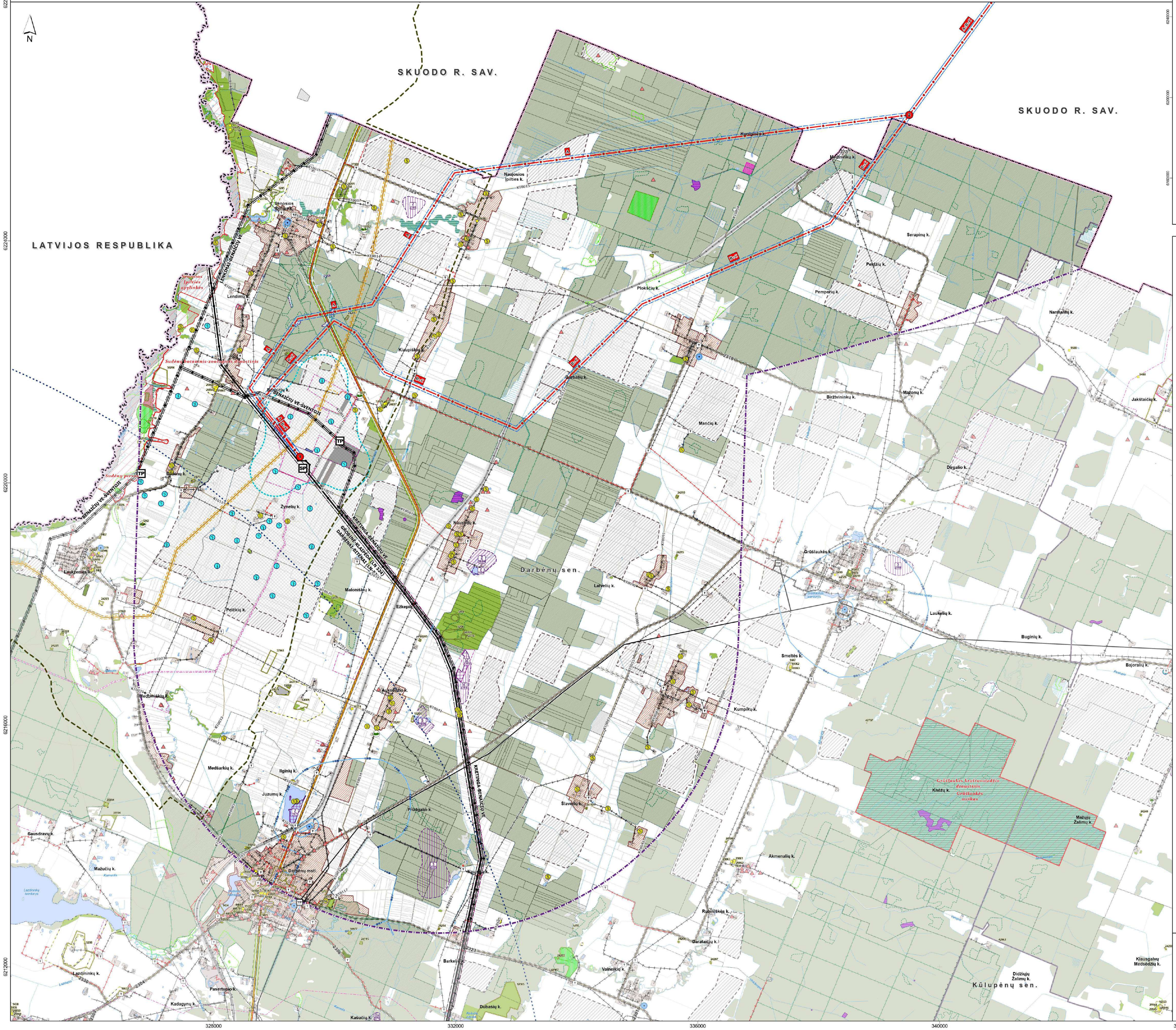

SITUACIJOS SCHEMA

M 1:750 000

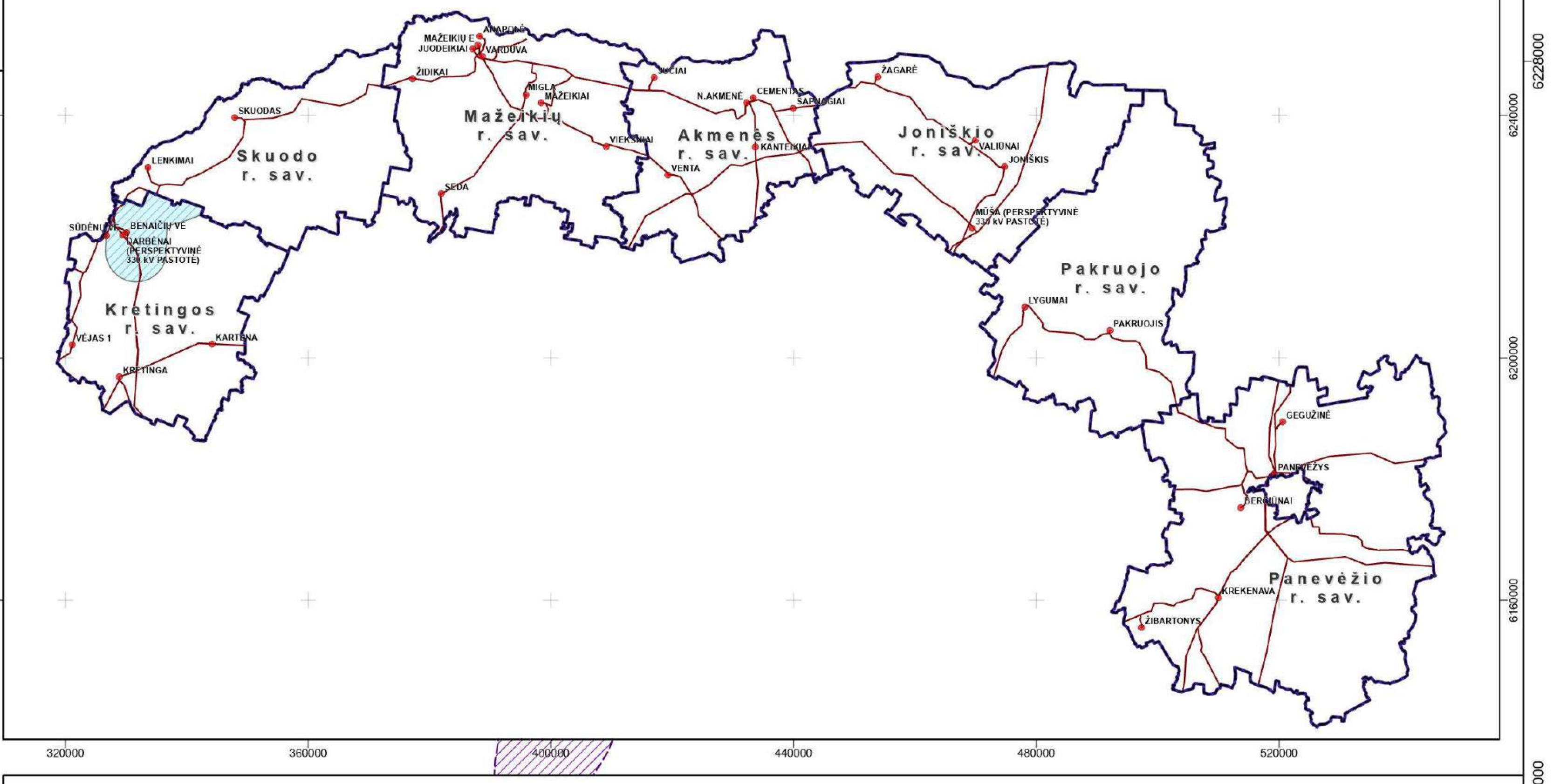

SUTARTINIAI ŽYMĖJIMAI

RIBOS

- Lietuvos riba
- Savivaldybės riba
- Nagrinėjamo ruožo riba
- Seniūnijos riba
- Gyvenamosios vietovės riba
- Valstybinės reikšmės miškų plotų riba
- Pasienio ruožo riba
- Registruotų teritorijų planavimo dokumentų riba

TERITORIJOS

Urbanizuotos ir urbanizuojamos teritorijos

- Esamos užstatytos teritorijos
- Urbanizuotos ir numatomos urbanizuoti teritorijų zonos *(pagal Savivaldybės bendrąjį planą T00086222)*
- Rekreacinių teritorijų zonos *(pagal Savivaldybės bendrąjį planą T00086222)*

Žemės ūkio paskirties žemė

- Žemės ūkio paskirties žemės sklypai / Kiti žemės ūkio paskirties žemės sklypai
- Rekreacinio naudojimo žemės sklypai
- Mėgėjų sodų žemės sklypai
- Specializuotų sodininkystės, gėlininkystės, šiltnamių, medelynų ir kitų specializuotų ūkių žemės sklypai

Miškų ūkio paskirties žemė

- Miškų ūkio paskirties žemės sklypai
- Sėklinės miško bazės objektai
- Kertinės miško buveinės
- II grupė. Specialiosios paskirties miškai A. Ekosistemų apsaugos miškai
- II grupė. Specialiosios paskirties miškai B. Rekreaciniai miškai
- III grupė. Apsauginiai miškai
- IV grupė. Ūkiniai miškai A. Normalaus kirtimo amžiaus ūkiniai miškai

Kitos paskirties žemė

- Vienbučių ir dvibučių gyvenamųjų pastatų teritorijos
- Daugiabučių gyvenamųjų pastatų ir bendrabučių teritorijos
- Kita paskirtis/-
- Pramonės ir sandėliavimo objektų teritorijos
- Komercinės paskirties objektų teritorijos
- Visuomeninės paskirties teritorijos
- Naudingųjų iškasenų teritorijos
- Rekreacinės teritorijos
- Atliekų saugojimo, rūšiavimo ir utilizavimo (sąvartynai) teritorijos
- Bendrojo naudojimo (miestų, miestelių ir kaimų ar savivaldybių bendrojo naudojimo) teritorijos
- Teritorijos valstybės sienos apsaugos tikslams
- Susisiekimo ir inžinerinių komunikacijų aptarnavimo objektų teritorijos
- Susisiekimo ir inžinerinių tinklų koridorių teritorijos

Konservacinės paskirties žemė

- Kultūros paveldo objektų žemės sklypai

Vandens ūkio paskirties žemė

- Rekreaciniai vandens telkiniai / Bendrojo naudojimo vandens telkiniai

Potencialios vėjo ir saulės elektrinių zonos

- Saulės šviesos ir vėjo elektrinių zona *(pagal Savivaldybės bendrąjį planą T00086222)*
- Saulės šviesos elektrinių zona *(pagal Savivaldybės specialųjį planą T00086222)*

SAUGOMI OBJEKTAI IR TERITORIJOS

Nekilnojamasis kultūros paveldas

- 20202 Nekilnojamojo kultūros paveldo objektas, unikalus objekto kodas
- 24215 Nekilnojamojo kultūros paveldo objekto teritorijos riba, unikalus objekto kodas
- Nekilnojamojo kultūros paveldo teritorijos apsaugos zona

Saugomos teritorijos

- Saugomos teritorijos
- Geologiniai, botaniniai gamtos paveldo objektai
- Botaniniai gamtos paveldo objektai
- Geologiniai gamtos paveldo objektai

NATURA 2000 teritorijos

- Buveinių apsaugai svarbios teritorijos (BAST)
- Paukščių apsaugai svarbios teritorijos (PAST)

Vertingiausių Lietuvos kraštovaizdžio panoramų apžvagos taškai

- Vertingiausių Lietuvos kraštovaizdžio panoramų apžvagos taškai

Europos bendrijos svarbos natūralios buveinės

- Miškų buveinės teritorija
- Pelkių buveinės teritorija
- Pievų buveinės teritorija

Saugomų rūšių augavietės ir radavietės

- Augavietės
- Radavietės
- S Paukščiai

Vandenvietės ir jų apsaugos zonų juostos

- Vandenvietė
- 1-oji griežto režimo
- 2-oji griežto režimo
- 3-oji juosta - cheminės taršos apribojimo (3 b - sektorius)
- Taršos apribojimo juosta (50 m)

Naudingųjų iškasenų telkiniai pagal ištirtumo laipsnį, būklę

- Detaliai išžvalgyti, eksploatuojami
- Detaliai išžvalgyti, nenaudojami
- Detaliai išžvalgyti, buvęs naudojamas
- Prognoziniai, -

Naudingųjų iškasenų rūšis

S - Smėlis
Ž - Žvyras
SŽ - Smėlis žvyras
N - Nafta
Du - Durpės

S / 1684 — *Naudingųjų iškasenų rūšis* / *Telkinio kodas*

Susisiekimo infrastruktūra

- Valstybinės reikšmės krašto kelias
- Valstybinės reikšmės rajoninis kelias
- –KT0020– Vietinės reikšmės keliai ir kelių numeriai *(pagal 2009-06-30 Kretingos rajono savivaldybės tarybos sprendimu Nr. T2-193 patvirtintą „Kretingos rajono savivaldybės teritorijos vietinės reikšmės viešųjų kelių tinklo išdėstymo žemėtvarkos schema")*
- Kiti keliai
- Geležinkelis
- Kelių apsaugos zona
- Aerodromų apsaugos zona

Inžinerinė infrastruktūra

- SP Esamas 330 kV skirstomasis punktas (skirstykla) ,,Darbėnai"
- TP Esama 110 kV transformatorių pastotė
- TP Esama 35 kV transformatorių pastotė
- T Esamas 10/0,4 kV transformatorius
- ● Elektros perdavimo oro linijos atrama
- Esama 330 kV įtampos elektros perdavimo oro linija
- Planuojama plėsti susisiekimo ir inžinerinių komunikacijų aptarnavimo objektų (Darbėnų SP stočiai) teritorija
- ① Planuojamų 330 kV įtampos elektros perdavimo oro linijų alternatyvų susikirtimo taškai ir susikirtimo numeris brėžinyje
- Planuojamos 330 kV įtampos elektros perdavimo oro linijų alternatyvos
- A Planuojama 330 kV įtampos elektros perdavimo oro linijos 1 alternatyva
- B Planuojama 330 kV įtampos elektros perdavimo oro linijos 2 alternatyva
- C Planuojama 330 kV įtampos elektros perdavimo oro linijos 3 alternatyva
- Esama 110 kV įtampos elektros perdavimo oro linija
- Esama 35 kV įtampos elektros skirstomųjų tinklų oro linija
- Esama 10 kV elektros tinklų oro linija
- Esama 0,4 kV elektros tinklų oro linija
- Esama 35 kV požeminių kabelių linija
- Esama 10 kV požeminių kabelių linija
- Esama 0,4 kV požeminių kabelių linija
- Esama elektros oro linijų apsaugos zona
- Planuojama elektros oro linijos apsaugos zona
- Magistralinio naftotiekio (produktotiekių) linija
- Magistralinio naftotiekio (produktotiekių) apsaugos zona
- Vėjo elektrinės

Kiti žymėjimai

- ▲ Žemėtvarkos planavimo dokumentai
- Gamybinių objektų sanitarinės apsaugos zonos

Duomenų šaltiniai:

1. GRPK - Georeferencinio pagrindo kadastro erdvinių duomenų rinkinys © Nacionalinė žemės tarnyba prie Aplinkos ministerijos, 2025;
2. Nekilnojamojo turto registro duomenys © Valstybės įmonė Registrų centras, 2025.
3. LR saugomų teritorijų valstybės kadastro duomenys © Valstybinė saugomų teritorijų tarnyba prie Aplinkos ministerijos, 2025.
4. LR miškų valstybės kadastro duomenys © Valstybės įmonė Registrų centras, 2025.
5. Kultūros vertybių registro duomenys © Kultūros paveldo departamentas prie Kultūros ministerijos, 2025.
6. Geologijos tarnybos duomenys © Lietuvos geologijos tarnyba prie Aplinkos ministerijos, 2025.
7. Aplinkos apsaugos agentūros duomenys © Aplinkos apsaugos agentūra, 2025.
8. Specialiųjų žemės naudojimo sąlygų duomenų rinkinys © Valstybės įmonė Registrų centras, 2025. 9. Litgrid, AB, 2025.
10. ESO, AB, 2025. 11. Kretingos rajono savivaldybės teritorijos ir jos dalies - Kretingos miesto bendrasis planas. TPD registravimo Nr. T00086222. 12. Kretingos r. sav., teritorijos vietinės reikšmės viešųjų kelių tinklo išsidėstymo žemėtvarkos schema. TPD registravimo Nr. T00082023.

1994 m. Lietuvos koordinačių sistema LKS-94.

KVAL. PATV. DOK. NR.	atamis Žirmūnų g. 139, Vilnius Tel. +370 5 2728334				PROJEKTO PAVADINIMAS **Ypatingos valstybinės svarbos Šiaurės vakarų ir rytų elektros perdavimo tinklų sujungimo projekto (330 kV elektros perdavimo linijos Darbėnai–Varduva–Mūša, 330 kV elektros perdavimo linijos Panevėžys–Mūša ir 330 kV transformatorių pastotės „Varduva") inžinerinės infrastruktūros vystymo planas**
A1682	PV	A. Kažienė	A. Kažienė	2026.04	PLANAVIMO PROCESO STADIJA, BRĖŽINIO PAVADINIMAS **KONCEPCIJA** **PLANUOJAMŲ 330 kV ĮTAMPOS ELEKTROS PERDAVIMO ORO LINIJŲ ALTERNATYVŲ BRĖŽINYS** **M 1:25 000**
TPV0034	PDV	Ž. Grabauskas		2026.04	
2M-M-2020 1GKV-1034	GIS PDV	dr. A. Anikėnienė		2026.04	
	Inžinierė	I. Anužytė	I. Anuž	2026.04	
	PLANAVIMO ORGANIZATORIUS LIETUVOS RESPUBLIKOS ENERGETIKOS MINISTERIJA				SUTARTIES NR. AT-25T-2308

LAPAS	LAPŲ
1	7

YPATINGOS VALSTYBINĖS SVARBOS ŠIAURĖS VAKARŲ IR RYTŲ ELEKTROS PERDAVIMO TINKLŲ SUJUNGIMO PROJEKTO (330 KV ELEKTROS PERDAVIMO LINIJOS DARBĖNAI–VARDUVA–MŪŠA, 330 KV ELEKTROS PERDAVIMO LINIJOS PANEVĖŽYS–MŪŠA IR 330 KV TRANSFORMATORIŲ PASTOTĖS „VARDUVA“) INŽINERINĖS INFRASTRUKTŪROS VYSTYMO PLANAS

N
SITUACIJOS SCHEMA
M 1:750 000
Skuodo r. sav.
Mažeikių r. sav.
Akmenės r. sav.
Joniškio r. sav.
Kretingos r. sav.
Pakruojo r. sav.
Panevėžio r. sav.
LATVIJOS RESPUBLIKA
MAŽEIKIŲ R. SAV.
KRETINGOS R. SAV.
Skuodo miesto sen.
Skuodo sen.
Aleksandrijos sen.
Ylakių sen.
Lenkimų sen.
Mosėdžio sen.
Šačių sen.
Notėnų sen.
Burvių k.
Vindeikių k.
Brotykų k.
Šačių k.
Rumšaičių k.
Laumių k.
Puokės k.
Šatos-Vabalo botaninis-zoologinis draustinis
328000
332000
336000
340000
344000
348000
352000
356000
360000
364000
368000
372000
376000
6224000
6228000

SUTARTINIAI ŽYMĖJIMAI

RIBOS

- Lietuvos riba
- Savivaldybės riba
- Nagrinėjamo ruožo riba
- Seniūnijos riba
- Gyvenamosios vietovės riba
- Valstybinės reikšmės miškų plotų riba
- Pasienio ruožo riba
- Registruotų teritorijų planavimo dokumentų riba

TERITORIJOS

Urbanizuotos ir urbanizuojamos teritorijos

- Esamos užstatytos teritorijos
- Urbanizuotos ir numatomos urbanizuoti teritorijų zonos *(pagal Savivaldybės bendrąjį planą T00002998)*

Žemės ūkio paskirties žemė

- Žemės ūkio paskirties žemės sklypai / Kiti žemės ūkio paskirties žemės sklypai
- Rekreacinio naudojimo žemės ūkio teritorijų zona *(pagal Savivaldybės bendrąjį planą T00002998)*
- Rekreacinio naudojimo žemės sklypai
- Mėgėjų sodų žemės sklypai
- Specializuotų sodininkystės, gėlininkystės, šiltnamių, medelynų ir kitų specializuotų ūkių žemės sklypai

Miškų ūkio paskirties žemė

- Miškų ūkio paskirties žemės sklypai
- Kertinės miško buveinės
- II grupė. Specialiosios paskirties miškai A. Ekosistemų apsaugos miškai
- II grupė. Specialiosios paskirties miškai B. Rekreaciniai miškai
- III grupė. Apsauginiai miškai
- IV grupė. Ūkiniai miškai A. Normalaus kirtimo amžiaus ūkiniai miškai

Kitos paskirties žemė

- Vienbučių ir dvibučių gyvenamųjų pastatų teritorijos
- Daugiabučių gyvenamųjų pastatų ir bendrabučių teritorijos
- Kita paskirtis/-
- Pramonės ir sandėliavimo objektų teritorijos
- Komercinės paskirties objektų teritorijos
- Visuomeninės paskirties teritorijos
- Naudingųjų iškasenų teritorijos
- Rekreacinės teritorijos
- Atliekų saugojimo, rūšiavimo ir utilizavimo (sąvartynai) teritorijos
- Bendrojo naudojimo (miestų, miestelių ir kaimų ar savivaldybių bendrojo naudojimo) teritorijos
- Atskirųjų želdynų teritorijos
- Teritorijos valstybės sienos apsaugos tikslams
- Susisiekimo ir inžinerinių komunikacijų aptarnavimo objektų teritorijos
- Susisiekimo ir inžinerinių tinklų koridorių teritorijos

Konservacinės paskirties žemė

- Kultūros paveldo objektų žemės sklypai

Vandens ūkio paskirties žemė

- Ūkinei veiklai naudojami vandens telkiniai /-

Potencialios vėjo ir saulės elektrinių teritorijos

- Infrastruktūros ir vėjo elektrinių plėtros teritorijos *(pagal Savivaldybės bendrąjį planą T00002998)*
- Planuojamos saulės ir vėjo elektrinių plėtros teritorijos *(pagal Savivaldybės specialųjį planą T00087682)*

SAUGOMI OBJEKTAI IR TERITORIJOS

Nekilnojamasis kultūros paveldas

- 15133 Nekilnojamojo kultūros paveldo objektas, unikalus objekto kodas
- 10321 Nekilnojamojo kultūros paveldo objekto teritorijos riba, unikalus objekto kodas
- Nekilnojamojo kultūros paveldo teritorijos apsaugos zona

Saugomos teritorijos

- Saugomos teritorijos
- Geologiniai gamtos paveldo objektai
- Botaniniai gamtos paveldo objektai
- Geologiniai, geomorfologiniai, hidrogeologiniai gamtos paveldo objektai

NATURA 2000 teritorijos

- Buveinių apsaugai svarbios teritorijos (BAST)
- Paukščių apsaugai svarbios teritorijos (PAST)

Vertingiausių Lietuvos kraštovaizdžio panoramų apžvagos taškai

- Vertingiausių Lietuvos kraštovaizdžio panoramų apžvagos taškai

Europos bendrijos svarbos natūralios buveinės

- Miškų buveinės teritorija
- Pelkių buveinės teritorija
- Pievų buveinės teritorija
- Vandenų buveinės teritorija

Saugomų rūšių augavietės ir radavietės

- Augavietės
- Radavietės
- S Paukščiai

Vandenvietės ir jų apsaugos zonų juostos

- Vandenvietė
- 1-oji griežto režimo
- 2-oji griežto režimo
- 3-oji juosta - cheminės taršos apribojimo
- Taršos apribojimo juosta (50 m)

Naudingųjų iškasenų telkiniai pagal ištirtumo laipsnį, būklę

- Detaliai išžvalgyti, eksploatuojami
- Detaliai išžvalgyti, nenaudojami
- Parengtiniai išžvalgyti, eksploatuojami
- Prognoziniai, -

Naudingųjų iškasenų rūšis

S - Smėlis
Ž - Žvyras
SŽ - Smėlis žvyras
Du - Durpės

S / 1684 — *Naudingųjų iškasenų rūšis* / *Telkinio kodas*

Susisiekimo infrastruktūra

- Valstybinės reikšmės krašto kelias
- Valstybinės reikšmės rajoninis kelias
- AL02 Vietinės reikšmės keliai ir kelių numeriai *(pagal 2023-02-23 Skuodo rajono savivaldybės tarybos sprendimu Nr. T9-29 patvirtintą Skuodo rajono savivaldybės vietinės reikšmės kelių ir gatvių sąrašą)*
- Kiti keliai
- Geležinkelis
- Kelių apsaugos zona

Inžinerinė infrastruktūra

- TP Esama 110 kV transformatorių pastotė
- TP Esama 35 kV transformatorių pastotė
- T Esamas 10/0,4 kV transformatorius
- ● Elektros perdavimo oro linijos atrama
- 1 Planuojamų 330 kV įtampos elektros perdavimo oro linijų alternatyvų susikirtimo taškai ir susikirtimo numeris brėžinyje
- Planuojamos 330 kV įtampos elektros perdavimo oro linijų alternatyvos
- A Planuojama 330 kV įtampos elektros perdavimo oro linijos 1 alternatyva
- B Planuojama 330 kV įtampos elektros perdavimo oro linijos 2 alternatyva
- C Planuojama 330 kV įtampos elektros perdavimo oro linijos 3 alternatyva
- Esama 110 kV įtampos elektros perdavimo oro linija
- Esama10 kV elektros tinklų oro linija
- Esama 0,4 kV elektros tinklų oro linija
- Esama 35 kV požeminių kabelių linija
- Esama 10 kV požeminių kabelių linija
- Esama 0,4 kV požeminių kabelių linija
- Esama elektros oro linijų apsaugos zona
- Planuojama elektros oro linijos apsaugos zona
- Magistralinio naftotiekio (produktotiekių) linija
- Magistralinio naftotiekio (produktotiekių) apsaugos zona
- Vėjo elektrinės

Kiti žymėjimai

- ▲ Žemėtvarkos planavimo dokumentai

Duomenų šaltiniai:

1. GRPK - Georeferencinio pagrindo kadastro erdvinių duomenų rinkinys © Nacionalinė žemės tarnyba prie Aplinkos ministerijos, 2025.
2. Nekilnojamojo turto registro duomenys © Valstybės įmonė Registrų centras, 2025.
3. LR saugomų teritorijų valstybės kadastro duomenys © Valstybinė saugomų teritorijų tarnyba prie Aplinkos ministerijos, 2025.
4. LR miškų valstybės kadastro duomenys © Valstybės įmonė Registrų centras, 2025.
5. Kultūros vertybių registro duomenys © Kultūros paveldo departamentas prie Kultūros ministerijos, 2025.
6. Geologijos tarnybos duomenys © Lietuvos geologijos tarnyba prie Aplinkos ministerijos, 2025.
7. Aplinkos apsaugos agentūros duomenys © Aplinkos apsaugos agentūra, 2025.
8. Specialiųjų žemės naudojimo sąlygų duomenų rinkinys © Valstybės įmonė Registrų centras, 2025. 9. Litgrid, AB, 2025. 10. ESO, AB, 2025.
11. Skuodo rajono teritorijos bendrasis planas. TPD registravimo Nr. T00002998.
12. Skuodo rajono savivaldybės teritorijos alternatyvių energijos šaltinių – vėjo ir saulės jėgainių plėtros išdėstymo specialusis planas. TPD registravimo Nr. T00087682.

1994 m. Lietuvos koordinačių sistema LKS-94.

KVAL. PATV. DOK. NR.	atamis Žirmūnų g. 139, Vilnius Tel. +370 5 2728334				PROJEKTO PAVADINIMAS **Ypatingos valstybinės svarbos Šiaurės vakarų ir rytų elektros perdavimo tinklų sujungimo projekto (330 kV elektros perdavimo linijos Darbėnai–Varduva–Mūša, 330 kV elektros perdavimo linijos Panevėžys–Mūša ir 330 kV transformatorių pastotės „Varduva“) inžinerinės infrastruktūros vystymo planas**		
A1682	PV	A. Kažienė		2026.04	PLANAVIMO PROCESO STADIJA, BRĖŽINIO PAVADINIMAS		
TPV0034	PDV	Ž. Grabauskas		2026.04	**KONCEPCIJA**		
2M-M-2020 1GKV-1034	GIS PDV	dr. A. Anikėnienė		2026.04	**PLANUOJAMŲ 330 kV ĮTAMPOS ELEKTROS PERDAVIMO ORO LINIJŲ ALTERNATYVŲ BRĖŽINYS**		
	Inžinierė	I. Anužytė		2026.04	M 1:25 000		
	PLANAVIMO ORGANIZATORIUS LIETUVOS RESPUBLIKOS ENERGETIKOS MINISTERIJA				SUTARTIES NR. AT-25T-2308	LAPAS 2	LAPŲ 7

YPATINGOS VALSTYBINĖS SVARBOS ŠIAURĖS VAKARŲ IR RYTŲ ELEKTROS PERDAVIMO TINKLŲ SUJUNGIMO PROJEKTO (330 KV ELEKTROS PERDAVIMO LINIJOS DARBĖNAI–VARDUVA–MŪŠA, 330 KV ELEKTROS PERDAVIMO LINIJOS PANEVĖŽYS–MŪŠA IR 330 KV TRANSFORMATORIŲ PASTOTĖS „VARDUVA“) INŽINERINĖS INFRASTRUKTŪROS VYSTYMO PLANAS

N
LATVIJOS RESPUBLIKA
LATVIJOS RESPUBLIKA
SKUODO R. SAV.
AKMENĖS R. SAV.
Mažeikių apyl. sen.
Šerkšnėnų sen.
Tirkšlių sen.
Viekšnių sen.
Purvėnų geomorfologinis draustinis
Uogiškių k.
SITUACIJOS SCHEMA
M 1:750 000
Skuodo r. sav.
Mažeikių r. sav.
Akmenės r. sav.
Joniškio r. sav.
Kretingos r. sav.
Pakruojo r. sav.
Panevėžio r. sav.
372000
376000
380000
384000
388000
392000
396000
400000
404000
408000
412000
416000
6232000
6236000

SUTARTINIAI ŽYMĖJIMAI

RIBOS
- Lietuvos riba
- Savivaldybės riba
- Nagrinėjamo ruožo riba
- Seniūnijos riba
- Gyvenamosios vietovės riba
- Valstybinės reikšmės miškų plotų riba
- Pasienio ruožo riba
- Registruotų teritorijų planavimo dokumentų riba

TERITORIJOS

Urbanizuotos ir urbanizuojamos teritorijos
- Esamos užstatytos teritorijos
- Urbanizuotos ir numatomos urbanizuoti teritorijų zonos *(pagal Savivaldybės bendrojo plano keitimą T00085203)*
- Rekreacinių teritorijų zonos *(pagal Savivaldybės bendrojo plano keitimą T00085203)*
- Pramoninių teritorijų zona *(pagal Savivaldybės bendrojo plano keitimą T00085203)*

Žemės ūkio paskirties žemė
- Žemės ūkio teritorijos
- Rekreacinio naudojimo žemės sklypai
- Mėgėjų sodų žemės sklypai
- Specializuotų sodininkystės, gėlininkystės, šiltnamių, medelynų ir kitų specializuotų ūkių žemės sklypai

Miškų ūkio paskirties žemė
- Miškų ūkio paskirties žemės sklypai
- Sėklinės miško bazės objektai
- Kertinės miško buveinės
- I grupė. Rezervatiniai miškai
- II grupė. Specialiosios paskirties miškai A. Ekosistemų apsaugos miškai
- II grupė. Specialiosios paskirties miškai B. Rekreaciniai miškai
- III grupė. Apsauginiai miškai
- IV grupė. Ūkiniai miškai A. Normalaus kirtimo amžiaus ūkiniai miškai

Kitos paskirties žemė
- Vienbučių ir dvibučių gyvenamųjų pastatų teritorijos
- Daugiabučių gyvenamųjų pastatų ir bendrabučių teritorijos
- Kita paskirtis/-
- Pramonės ir sandėliavimo objektų teritorijos
- Komercinės paskirties objektų teritorijos
- Visuomeninės paskirties teritorijos
- Naudingųjų iškasenų teritorijos
- Rekreacinės teritorijos
- Atliekų saugojimo, rūšiavimo ir utilizavimo (sąvartynai) teritorijos
- Bendrojo naudojimo (miestų, miestelių ir kaimų ar savivaldybių bendrojo naudojimo) teritorijos
- Atskirųjų želdynų teritorijos
- Teritorijos valstybės sienos apsaugos tikslams / Teritorijos krašto apsaugos tikslams
- Susisiekimo ir inžinerinių komunikacijų aptarnavimo objektų teritorijos
- Susisiekimo ir inžinerinių tinklų koridorių teritorijos

Konservacinės paskirties žemė
- Kultūros paveldo objektų žemės sklypai

Vandens ūkio paskirties žemė
- Rekreaciniai vandens telkiniai / Bendrojo naudojimo vandens telkiniai/ Ūkinei veiklai naudojami vandens telkiniai

SAUGOMI OBJEKTAI IR TERITORIJOS

Nekilnojamasis kultūros paveldas
- 28091 Nekilnojamojo kultūros paveldo objektas, unikalus objekto kodas
- 20728 Nekilnojamojo kultūros paveldo objekto teritorijos riba, unikalus objekto kodas
- Nekilnojamojo kultūros paveldo teritorijos apsaugos zona

Saugomos teritorijos
- Saugomos teritorijos
- Geologiniai, botaniniai gamtos paveldo objektai
- Geologiniai gamtos objektai

NATURA 2000 teritorijos
- Buveinių apsaugai svarbios teritorijos (BAST)
- Paukščių apsaugai svarbios teritorijos (PAST)

Vertingiausių Lietuvos kraštovaizdžio panoramų apžvagos taškai
- Vertingiausių Lietuvos kraštovaizdžio panoramų apžvagos taškai

Europos bendrijos svarbos natūralios buveinės
- Miškų buveinės teritorija
- Pelkių buveinės teritorija
- Pievų buveinės teritorija
- Vandenų buveinės teritorija

Saugomų rūšių augavietės ir radavietės
- Augavietės
- Radavietės
- S Paukščiai

Vandenvietės ir jų apsaugos zonų juostos
- Vandenvietė
- 1-oji griežto režimo
- 2-oji griežto režimo
- 3-oji juosta - cheminės taršos apribojimo (3 b - sektorius)
- Taršos apribojimo juosta (50 m)

Naudingųjų iškasenų telkiniai pagal ištirtumo laipsnį, būklę
- Detaliai išžvalgyti, eksploatuojami
- Detaliai išžvalgyti, nenaudojami
- Detaliai išžvalgyti, buvęs naudojamas
- Detaliai išžvalgyti, užleistas
- Parengtiniai išžvalgyti, eksploatuojami
- Prognoziniai, -

Naudingųjų iškasenų rūšis

S - Smėlis
Ž - Žvyras
SŽ - Smėlis žvyras
Du - Durpės
M - molis
Sa - sapropelis
N - nafta

S / 1684 — *Naudingųjų iškasenų rūšis* / *Telkinio kodas*

Susisiekimo infrastruktūra
- Valstybinės reikšmės krašto kelias
- Valstybinės reikšmės rajoninis kelias
- L35 Vietinės reikšmės keliai ir kelių numeriai *(pagal Mažeikių rajono savivaldybės teritorijos vietinės reikšmės kelių tinklo išdėstymo žemėtvarkos schemos keitimą T00033783)*
- Kiti keliai
- Geležinkelis
- Kelių apsaugos zona

Inžinerinė infrastruktūra
- SP Esamas 110 kV skirstomasis punktas (skirstykla) „Varduva"
- TP Esama 110 kV transformatorių pastotė
- Planuojama (preliminari) susisiekimo ir inžinerinių komunikacijų aptarnavimo objektų (TP stočių) teritorija
- TP Esama 35 kV transformatorių pastotė
- T Esamas 10/0,4 kV transformatorius
- Elektros perdavimo oro linijos atrama
- 1 Planuojamų 330 kV įtampos elektros perdavimo oro linijų alternatyvų susikirtimo taškai ir susikirtimo numeris brėžinyje
- Planuojamos 330 kV įtampos elektros perdavimo oro linijų alternatyvos
- A Planuojama 330 kV įtampos elektros perdavimo oro linijos 1 alternatyva
- B Planuojama 330 kV įtampos elektros perdavimo oro linijos 2 alternatyva
- C Planuojama 330 kV įtampos elektros perdavimo oro linijos 3 alternatyva
- Esama 110 kV įtampos elektros perdavimo oro linija
- Esama 35 kV įtampos elektros skirstomųjų tinklų oro linija
- Esama 10 kV elektros tinklų oro linija
- Planuojama 10 kV elektros tinklų oro linija
- Esama 0,4 kV elektros tinklų oro linija
- Planuojama 0,4 kV elektros tinklų oro linija
- Esama 35 kV požeminių kabelių linija
- Esama 10 kV požeminių kabelių linija
- Planuojama10 kV požeminių kabelių linija
- Esama 0,4 kV požeminių kabelių linija
- Planuojama 0,4 kV požeminių kabelių linija
- Esama elektros oro linijų apsaugos zona
- Planuojama elektros oro linijos apsaugos zona
- Magistralinio naftotiekio (produktotiekių) linija
- Magistralinio naftotiekio (produktotiekių) apsaugos zona
- Magistralinis dujotiekis
- Vėjo elektrinės

Kiti žymėjimai
- ▲ Žemėtvarkos planavimo dokumentai
- Gamybinių objektų sanitarinės apsaugos zonos

Duomenų šaltiniai:
1. GRPK - Georeferencinio pagrindo kadastro erdvinių duomenų rinkinys © Nacionalinė žemės tarnyba prie Aplinkos ministerijos, 2025.
2. Nekilnojamojo turto registro duomenys © Valstybės įmonė Registrų centras, 2025.
3. LR saugomų teritorijų valstybės kadastro duomenys © Valstybinė saugomų teritorijų tarnyba prie Aplinkos ministerijos, 2025.
4. LR miškų valstybės kadastro duomenys © Valstybės įmonė Registrų centras, 2025.
5. Kultūros vertybių registro duomenys © Kultūros paveldo departamentas prie Kultūros ministerijos, 2025.
6. Geologijos tarnybos duomenys © Lietuvos geologijos tarnyba prie Aplinkos ministerijos, 2025.
7. Aplinkos apsaugos agentūros duomenys © Aplinkos apsaugos agentūra, 2025.
8. Specialiųjų žemės naudojimo sąlygų duomenų rinkinys © Valstybės įmonė Registrų centras, 2025.
9. Litgrid, AB, 2025. 10. ESO, AB, 2025.
11. Mažeikių rajono savivaldybės teritorijos bendrojo plano keitimas. TPD registravimo Nr. T00085203.
12. Mažeikių rajono savivaldybės teritorijos vietinės reikšmės kelių tinklo išdėstymo žemėtvarkos schemos keitimas. TPD registravimo Nr. T00090577.
1994 m. Lietuvos koordinačių sistema LKS-94.

KVAL. PATV. DOK. NR.	atamis Žirmūnų g. 139, Vilnius Tel. +370 5 2728334				PROJEKTO PAVADINIMAS **Ypatingos valstybinės svarbos Šiaurės vakarų ir rytų elektros perdavimo tinklų sujungimo projekto (330 kV elektros perdavimo linijos Darbėnai–Varduva–Mūša, 330 kV elektros perdavimo linijos Panevėžys–Mūša ir 330 kV transformatorių pastotės „Varduva“) inžinerinės infrastruktūros vystymo planas**		
A1682	PV	A. Kažienė		2026.04	PLANAVIMO PROCESO STADIJA, BRĖŽINIO PAVADINIMAS **KONCEPCIJA** **PLANUOJAMŲ 330 kV ĮTAMPOS ELEKTROS PERDAVIMO ORO LINIJŲ ALTERNATYVŲ BRĖŽINYS** **M 1:25 000**		
TPV0034	PDV	Ž. Grabauskas		2026.04			
2M-M-2020 1GKV-1034	GIS PDV	dr. A. Anikėnienė		2026.04			
	Inžinierė	I. Anužytė		2026.04			
	PLANAVIMO ORGANIZATORIUS LIETUVOS RESPUBLIKOS ENERGETIKOS MINISTERIJA				SUTARTIES NR. AT-25T-2308	LAPAS 3	LAPŲ 7

YPATINGOS VALSTYBINĖS SVARBOS ŠIAURĖS VAKARŲ IR RYTŲ ELEKTROS PERDAVIMO TINKLŲ SUJUNGIMO PROJEKTO (330 KV ELEKTROS PERDAVIMO LINIJOS DARBĖNAI–VARDUVA–MŪŠA, 330 KV ELEKTROS PERDAVIMO LINIJOS PANEVĖŽYS–MŪŠA IR 330 KV TRANSFORMATORIŲ PASTOTĖS „VARDUVA“) INŽINERINĖS INFRASTRUKTŪROS VYSTYMO PLANAS



SUTARTINIAI ŽYMĖJIMAI

RIBOS
- Lietuvos riba
- Savivaldybės riba
- Nagrinėjamo ruožo riba
- Seniūnijos riba
- Gyvenamosios vietovės riba
- Valstybinės reikšmės miškų plotų riba
- Pasienio ruožo riba
- Registruotų teritorijų planavimo dokumentų riba

TERITORIJOS

Urbanizuotos ir urbanizuojamos teritorijos
- Esamos užstatytos teritorijos
- Urbanizuotos ir numatomos urbanizuoti teritorijų zonos *(pagal Savivaldybės bendrąjį planą T00086474)*
- Pramonės ir sandėliavimo zona *(pagal Savivaldybės bendrąjį planą T00086474)*

Žemės ūkio paskirties žemė
- Žemės ūkio paskirties žemės sklypai / Kiti žemės ūkio paskirties žemės sklypai
- Rekreacinio naudojimo žemės ūkio teritorijų zona *(pagal Savivaldybės bendrąjį planą T00086474)*
- Mėgėjų sodų žemės sklypai
- Specializuotų sodininkystės, gėlininkystės, šiltnamių, medelynų ir kitų specializuotų ūkių žemės sklypai

Miškų ūkio paskirties žemė
- Miškų ūkio paskirties žemės sklypai
- Sėklinės miško bazės objektai
- Kertinės miško buveinės
- I grupė. Rezervatiniai miškai
- II grupė. Specialiosios paskirties miškai A. Ekosistemų apsaugos miškai
- II grupė. Specialiosios paskirties miškai B. Rekreaciniai miškai
- III grupė. Apsauginiai miškai
- IV grupė. Ūkiniai miškai A. Normalaus kirtimo amžiaus ūkiniai miškai

Kitos paskirties žemė
- Vienbučių ir dvibučių gyvenamųjų pastatų teritorijos
- Daugiabučių gyvenamųjų pastatų ir bendrabučių teritorijos
- Kita paskirtis/-
- Pramonės ir sandėliavimo objektų teritorijos
- Komercinės paskirties objektų teritorijos
- Visuomeninės paskirties teritorijos
- Naudingųjų iškasenų teritorijos
- Rekreacinės teritorijos
- Atliekų saugojimo, rūšiavimo ir utilizavimo (sąvartynai) teritorijos
- Bendrojo naudojimo (miestų, miestelių ir kaimų ar savivaldybių bendrojo naudojimo) teritorijos
- Atskirųjų želdynų teritorijos
- Teritorijos valstybės sienos apsaugos tikslams
- Susisiekimo ir inžinerinių komunikacijų aptarnavimo objektų teritorijos
- Susisiekimo ir inžinerinių tinklų koridorių teritorijos

Konservacinės paskirties žemė
- Kultūros paveldo objektų žemės sklypai

Potencialios vėjo elektrinių teritorijos
- Potencialios teritorijos vėjo elektrinių įrengimui *(pagal Savivaldybės bendrąjį planą T00086474)*

- Lietuvos Respublikos išskirtinė ekonominė zona ir teritorija *(pagal Savivaldybės bendrąjį planą T00086474)*

SAUGOMI OBJEKTAI IR TERITORIJOS

Nekilnojamasis kultūros paveldas
- 2909 Nekilnojamojo kultūros paveldo objektas, unikalus objekto kodas
- 17277 Nekilnojamojo kultūros paveldo objekto teritorijos riba, unikalus objekto kodas
- Nekilnojamojo kultūros paveldo teritorijos apsaugos zona

Saugomos teritorijos
- Saugomos teritorijos
- Geologiniai, botaniniai, geomorfologiniai gamtos paveldo objektai
- Geologiniai, geomorfologiniai gamtos objektai

NATURA 2000 teritorijos
- Buveinių apsaugai svarbios teritorijos (BAST)
- Paukščių apsaugai svarbios teritorijos (PAST)

Europos bendrijos svarbos natūralios buveinės
- Miškų buveinės teritorija
- Pelkių buveinės teritorija
- Pievų buveinės teritorija
- Vandenų buveinės teritorija

Saugomų rūšių augavietės ir radavietės
- Augavietės
- Radavietės
- Ⓢ Paukščiai

Vandenvietės ir jų apsaugos zonų juostos
- ● Vandenvietė
- 1-oji griežto režimo
- 2-oji griežto režimo
- 3-oji juosta - cheminės taršos apribojimo
- Taršos apribojimo juosta (50 m)

Naudingųjų iškasenų telkiniai pagal ištirtumo laipsnį, būklę
- Detaliai išžvalgyti, eksploatuojami
- Detaliai išžvalgyti, nenaudojami
- Detaliai išžvalgyti, užleisti
- Parengtiniai išžvalgyti, eksploatuojami
- Prognoziniai, -

Naudingųjų iškasenų rūšis

S - Smėlis	K - Klintis
Ž - Žvyras	KMS - Kvarcinis monomineralinis smėlis
SŽ - Smėlis žvyras	Do - Dolomitas
Du - Durpės	M - Molis

- S — Naudingųjų iškasenų rūšis
- 1684 — Telkinio kodas

Susisiekimo infrastruktūra
- Valstybinės reikšmės krašto kelias
- Valstybinės reikšmės rajoninis kelias
- Kr16 Vietinės reikšmės keliai ir kelių numeriai *(pagal Akmenės rajono savivaldybės teritorijos vietinės reikšmės kelių tinklo specialųjį planą T00005517)*
- Kiti keliai
- Geležinkelis
- Kelių apsaugos zona
- Aerodromo apsaugos zona

Inžinerinė infrastruktūra
- TP Esama 110 kV transformatorių pastotė
- TP Esama 35 kV transformatorių pastotė
- T Esamas 10/0,4 kV transformatorius
- ● Elektros perdavimo oro linijos atrama
- Esama 330 kV įtampos elektros perdavimo oro linija
- ① Planuojamų 330 kV įtampos elektros perdavimo oro linijų alternatyvų susikirtimo taškai ir susikirtimo numeris brėžinyje
- Planuojamos 330 kV įtampos elektros perdavimo oro linijų alternatyvos
- A Planuojama 330 kV įtampos elektros perdavimo oro linijos 1 alternatyva
- B Planuojama 330 kV įtampos elektros perdavimo oro linijos 2 alternatyva
- C Planuojama 330 kV įtampos elektros perdavimo oro linijos 3 alternatyva
- Esama 110 kV įtampos elektros perdavimo oro linija
- Esama 35 kV įtampos elektros skirstomųjų tinklų oro linija
- Esama 10 kV elektros tinklų oro linija
- Planuojama 10 kV elektros tinklų oro linija
- Esama 0,4 kV elektros tinklų oro linija
- Esama 35 kV požeminių kabelių linija
- Esama 10 kV požeminių kabelių linija
- Esama 0,4 kV požeminių kabelių linija
- Esama elektros oro linijų apsaugos zona
- Planuojama elektros oro linijos apsaugos zona
- Magistralinio naftotiekio (produktotiekių) linija
- Magistralinio naftotiekio (produktotiekių) apsaugos zona
- DSS Dujų skirstymo stotis
- DRP Dujų reguliavimo punktas
- Dujotiekis
- Magistralinis dujotiekis
- Magistralinio dujotiekio apsaugos zona (po 25 m į abi puses nuo vamzdyno ašies ir aplink teritorijų, kuriose yra magistralinio dujotiekio įrenginiai ar statiniai aptvėrimą)
- Magistralinio dujotiekio pirmos vietovės klasės teritorija (po 200 m į abi puses nuo vamzdyno ašies)
- Vėjo elektrinės

Kiti žymėjimai
- ▲ Žemėtvarkos planavimo dokumentai
- Gamybinių objektų sanitarinės apsaugos zonos

Duomenų šaltiniai:
1. GRPK - Georeferencinio pagrindo kadastro erdvinių duomenų rinkinys © Nacionalinė žemės tarnyba prie Aplinkos ministerijos, 2025.
2. Nekilnojamojo turto registro duomenys © Valstybės įmonė Registrų centras, 2025.
3. LR saugomų teritorijų valstybės kadastro duomenys © Valstybinė saugomų teritorijų tarnyba prie Aplinkos ministerijos, 2025.
4. LR miškų valstybės kadastro duomenys © Valstybės įmonė Registrų centras, 2025.
5. Kultūros vertybių registro duomenys © Kultūros paveldo departamentas prie Kultūros ministerijos, 2025.
6. Geologijos tarnybos duomenys © Lietuvos geologijos tarnyba prie Aplinkos ministerijos, 2025.
7. Aplinkos apsaugos agentūros duomenys © Aplinkos apsaugos agentūra, 2025.
8. Specialiųjų žemės naudojimo sąlygų duomenų rinkinys © Valstybės įmonė Registrų centras, 2025. 9. Litgrid, AB, 2025. 10. ESO, AB, 2025.
11. Akmenės rajono savivaldybės teritorijos bendrojo plano keitimas. TPD registravimo Nr. T00086474. Akmenės rajono savivaldybės teritorijos vietinės reikšmės kelių tinklo specialusis planas. TPD registravimo Nr. T00005517.

1994 m. Lietuvos koordinačių sistema LKS-94.

KVAL. PATV. DOK. NR.	atamis Žirmūnų g. 139, Vilnius Tel. +370 5 2728334				PROJEKTO PAVADINIMAS **Ypatingos valstybinės svarbos Šiaurės vakarų ir rytų elektros perdavimo tinklų sujungimo projekto (330 kV elektros perdavimo linijos Darbėnai–Varduva–Mūša, 330 kV elektros perdavimo linijos Panevėžys–Mūša ir 330 kV transformatorių pastotės „Varduva“) inžinerinės infrastruktūros vystymo planas**		
A1682	PV	A. Kažienė		2026.04	PLANAVIMO PROCESO STADIJA, BRĖŽINIO PAVADINIMAS **KONCEPCIJA** **PLANUOJAMŲ 330 kV ĮTAMPOS ELEKTROS PERDAVIMO ORO LINIJŲ ALTERNATYVŲ BRĖŽINYS** **M 1:25 000**		
TPV0034	PDV	Ž. Grabauskas		2026.04			
2M-M-2020 1GKV-1034	GIS PDV	dr. A. Anikėnienė		2026.04			
	Inžinierė	I. Anužytė	I. Anu	2026.04			
	PLANAVIMO ORGANIZATORIUS LIETUVOS RESPUBLIKOS ENERGETIKOS MINISTERIJA				SUTARTIES NR. AT-25T-2308	LAPAS 4	LAPŲ 7

YPATINGOS VALSTYBINĖS SVARBOS ŠIAURĖS VAKARŲ IR RYTŲ ELEKTROS PERDAVIMO TINKLŲ SUJUNGIMO PROJEKTO (330 KV ELEKTROS PERDAVIMO LINIJOS DARBĖNAI–VARDUVA–MŪŠA, 330 KV ELEKTROS PERDAVIMO LINIJOS PANEVĖŽYS–MŪŠA IR 330 KV TRANSFORMATORIŲ PASTOTĖS „VARDUVA“) INŽINERINĖS INFRASTRUKTŪROS VYSTYMO PLANAS

N
SITUACIJOS SCHEMA
M 1:750 000
Skuodo r. sav.
Mažeikių r. sav.
Akmenės r. sav.
Joniškio r. sav.
Kretingos r. sav.
Pakruojo r. sav.
Panevėžio r. sav.
Akmenės r. sav.
Šiaulių r. sav.
Pakruojo r. sav.
Skaistgirio sen.
Joniškio sen.
Kepalių sen.
Saugelaukio sen.
Rudiškių sen.
Gataučių sen.
Žagarės sen.
Joniškio m.
ATS. TELŠIAI (LN 457)
444000
448000
452000
456000
460000
464000
468000
472000
476000
480000
6240000
6236000
6232000
6228000
6224000
6220000
6216000

SUTARTINIAI ŽYMĖJIMAI

RIBOS
- Lietuvos riba
- Savivaldybės riba
- Nagrinėjamo ruožo riba
- Seniūnijos riba
- Gyvenamosios vietovės riba
- Valstybinės reikšmės miškų plotų riba
- Pasienio ruožo riba
- Registruotų teritorijų planavimo dokumentų riba

TERITORIJOS

Urbanizuotos ir urbanizuojamos teritorijos
- Esamos užstatytos teritorijos
- Urbanizuotos ir numatomos urbanizuoti teritorijų zonos *(pagal Savivaldybės bendrąjį planą T00086474)*
- Urbanistinės - ūkinės integracijos ašių zonos *(pagal Savivaldybės bendrąjį planą T00086474)*

Žemės ūkio paskirties žemė
- Žemės ūkio paskirties žemės sklypai / Kiti žemės ūkio paskirties žemės sklypai
- Rekreacinio naudojimo žemės ūkio teritorijų zona *(pagal Savivaldybės bendrąjį planą T00086474)*

Miškų ūkio paskirties žemė
- Miškų ūkio paskirties žemės sklypai
- Sėklinės miško bazės objektai
- Kertinės miško buveinės
- II grupė. Specialiosios paskirties miškai A. Ekosistemų apsaugos miškai
- III grupė. Apsauginiai miškai
- IV grupė. Ūkiniai miškai A. Normalaus kirtimo amžiaus ūkiniai miškai

Kitos paskirties žemė
- Vienbučių ir dvibučių gyvenamųjų pastatų teritorijos
- Daugiabučių gyvenamųjų pastatų ir bendrabučių teritorijos
- Kita paskirtis/-
- Pramonės ir sandėliavimo objektų teritorijos
- Komercinės paskirties objektų teritorijos
- Visuomeninės paskirties teritorijos
- Naudingųjų iškasenų teritorijos
- Bendrojo naudojimo (miestų, miestelių ir kaimų ar savivaldybių bendrojo naudojimo) teritorijos
- Atskirųjų želdynų teritorijos
- Teritorijos valstybės sienos apsaugos tikslams
- Susisiekimo ir inžinerinių komunikacijų aptarnavimo objektų teritorijos
- Susisiekimo ir inžinerinių tinklų koridorių teritorijos

Konservacinės paskirties žemė
- Kultūros paveldo objektų žemės sklypai

Vandens ūkio paskirties žemė
- Bendrojo naudojimo vandens telkiniai

Potencialios vėjo elektrinių teritorijos nagrinėjamame ruože
- Vėjo elektrinių teritorija, kurioje statyba leidžiama įvertinus VE stiebo aukštį *(pagal Savivaldybės teritorijos specialųjį planą T00094990)*
- Vėjo elektrinių teritorija, kurioje statyba leidžiama įvertinus vizualinę įtaką kraštovaizdžiui *(pagal Savivaldybės teritorijos specialųjį planą T00094990)*
- Saulės elektrinių teritorija *(pagal Savivaldybės teritorijos specialųjį planą T00094990)*

SAUGOMI OBJEKTAI IR TERITORIJOS

Nekilnojamasis kultūros paveldas
- 41555 Nekilnojamojo kultūros paveldo objektas, unikalus objekto kodas
- 136 Nekilnojamojo kultūros paveldo objekto teritorijos riba, unikalus objekto kodas
- Nekilnojamojo kultūros paveldo teritorijos apsaugos zona

Saugomos teritorijos
- Saugomos teritorijos
- Geologiniai, botaniniai gamtos paveldo objektai
- Botaniniai gamtos paveldo objektai
- Geologiniai, hidrogeologiniai gamtos paveldo objektai

NATURA 2000 teritorijos
- Buveinių apsaugai svarbios teritorijos (BAST)
- Paukščių apsaugai svarbios teritorijos (PAST)

Europos bendrijos svarbos natūralios buveinės
- Miškų buveinės teritorija
- Pelkių buveinės teritorija
- Pievų buveinės teritorija
- Vandenų buveinės teritorija

Saugomų rūšių augavietės ir radavietės
- Augavietės
- Radavietės
- Ⓢ Paukščiai

Vandenvietės ir jų apsaugos zonų juostos
- Vandenvietė
- 1-oji griežto režimo
- 2-oji griežto režimo
- 3-oji juosta - cheminės taršos apribojimo (3 a - sektorius)
- 3-oji juosta - cheminės taršos apribojimo (3 b - sektorius)
- Taršos apribojimo juosta (50 m)

Naudingųjų iškasenų telkiniai pagal ištirtumo laipsnį, būklę
- Detaliai išžvalgyti, eksploatuojami
- Detaliai išžvalgyti, nenaudojami
- Detaliai išžvalgyti, buvęs naudojamas
- Parengtiniai išžvalgyti, eksploatuojami
- Prognoziniai, -

Naudingųjų iškasenų rūšis

S - Smėlis	*K - Klintis*
Ž - Žvyras	*Do - Dolomitas*
SŽ - Smėlis žvyras	*Du - Durpės*

S / 1684: *Naudingųjų iškasenų rūšis*, *Telkinio kodas*

Susisiekimo infrastruktūra
- Valstybinės reikšmės magistralinis kelias
- Valstybinės reikšmės krašto kelias
- Valstybinės reikšmės rajoninis kelias
- Gai-8 Vietinės reikšmės keliai ir kelių numeriai *(pagal Joniškio rajono savivaldybės teritorijos vietinės reikšmės kelių tinklo žemėtvarkos schemą T00011421)*
- Kiti keliai
- Geležinkelis
- Kelių apsaugos zona
- Aerodromo apsaugos zona

Inžinerinė infrastruktūra
- SP Esamas 330 kV skirstomasis punktas (skirstykla) „Mūša"
- TP Esama 110 kV transformatorių pastotė
- Esama 35 kV transformatorių pastotė
- T Esamas 10/0,4 kV transformatorius
- T Planuojamas 10/0,4 kV transformatorius
- Elektros perdavimo oro linijos atrama
- Planuojama 330 kV elektros perdavimo oro linijos atrama *(pagal Specialųjį, Inžinerinės infrastruktūros (elektros, dujų ir naftos tiekimo tinklų) vystymo planą T00011421)*
- Esama 330 kV įtampos elektros perdavimo oro linija
- Naikinama esama 330 kV įtampos elektros perdavimo oro linija *(pagal Specialųjį, Inžinerinės infrastruktūros (elektros, dujų ir naftos tiekimo tinklų) vystymo planą T00011421)*
- Planuojama 330 kV įtampos elektros perdavimo oro linija *(pagal Specialųjį, Inžinerinės infrastruktūros (elektros, dujų ir naftos tiekimo tinklų) vystymo planą T00011421)*
- ① Planuojamų 330 kV įtampos elektros perdavimo oro linijų alternatyvų susikirtimo taškai ir susikirtimo numeris brėžinyje
- Planuojamos 330 kV įtampos elektros perdavimo oro linijų alternatyvos
- A Planuojama 330 kV įtampos elektros perdavimo oro linijos 1 alternatyva
- B Planuojama 330 kV įtampos elektros perdavimo oro linijos 2 alternatyva
- C Planuojama 330 kV įtampos elektros perdavimo oro linijos 3 alternatyva
- Planuojama plėsti susisiekimo ir inžinerinių komunikacijų aptarnavimo objektų (Mūšos SP stočiai) teritorija
- Esama 110 kV įtampos elektros perdavimo oro linija
- Esama 35 kV įtampos elektros skirstomųjų tinklų oro linija
- Esama 10 kV elektros tinklų oro linija
- Esama 0,4 kV elektros tinklų oro linija
- Esama 35 kV požeminių kabelių linija
- Esama 10 kV požeminių kabelių linija
- Planuojama 10 kV požeminių kabelių linija
- Esama 0,4 kV požeminių kabelių linija
- Planuojama 0,4 kV požeminių kabelių linija
- Esama elektros oro linijų apsaugos zona
- Naikinama esama elektros oro linijų apsaugos zona *(pagal Specialųjį, Inžinerinės infrastruktūros (elektros, dujų ir naftos tiekimo tinklų) vystymo planą T00011421)*
- Planuojama elektros oro linijos apsaugos zona *(pagal Specialųjį, Inžinerinės infrastruktūros (elektros, dujų ir naftos tiekimo tinklų) vystymo planą T00011421)*
- Planuojama elektros oro linijos apsaugos zona
- Magistralinio naftotiekio (produktotiekių) linija
- Magistralinio naftotiekio (produktotiekių) apsaugos zona
- DRP Dujų reguliavimo punktas
- Dujotiekis
- Vėjo elektrinės

Kiti žymėjimai
- ▲ Žemėtvarkos planavimo dokumentai
- Gamybinių objektų sanitarinės apsaugos zonos

Duomenų šaltiniai:
1. GRPK - Georeferencinio pagrindo kadastro erdvinių duomenų rinkinys © Nacionalinė žemės tarnyba prie Aplinkos ministerijos, 2025.
2. Nekilnojamojo turto registro duomenys © Valstybės įmonė Registrų centras, 2025.
3. LR saugomų teritorijų valstybės kadastro duomenys © Valstybinė saugomų teritorijų tarnyba prie Aplinkos ministerijos, 2025.
4. LR miškų valstybės kadastro duomenys © Valstybės įmonė Registrų centras, 2025.
5. Kultūros vertybių registro duomenys © Kultūros paveldo departamentas prie Kultūros ministerijos, 2025.
6. Geologijos tarnybos duomenys © Lietuvos geologijos tarnyba prie Aplinkos ministerijos, 2025.
7. Aplinkos apsaugos agentūros duomenys © Aplinkos apsaugos agentūra, 2025.
8. Specialiųjų žemės naudojimo sąlygų duomenų rinkinys © Valstybės įmonė Registrų centras, 2025. 9. Litgrid, AB, 2025. 10. ESO, AB, 2025.
11. Joniškio rajono savivaldybės teritorijos bendrasis planas. TPD registravimo Nr. T00010947.
12. Atsinaujinančių išteklių energetikos infrastruktūros vystymo Joniškio rajono savivaldybės teritorijoje specialusis planas. TPD registravimo Nr. T00094990.
13. Joniškio rajono savivaldybės teritorijos vietinės reikšmės kelių tinklo žemėtvarkos schema. TPD registravimo Nr. T00011421. Joniškio rajono savivaldybės teritorijos vietinės reikšmės kelių tinklo žemėtvarkos schema. TPD registravimo Nr. T00011421. 14. Ypatingos valstybinės svarbos elektros energetikos sistemos sinchronizacijos projekto „330 kV skirstyklos „Mūša“ statyba“ inžinerinės infrastruktūros vystymo planas. TPD registravimo Nr. T00086467.

1994 m. Lietuvos koordinačių sistema LKS-94.

KVAL. PATV. DOK. NR.	atamis Žirmūnų g. 139, Vilnius Tel. +370 5 2728334				PROJEKTO PAVADINIMAS **Ypatingos valstybinės svarbos Šiaurės vakarų ir rytų elektros perdavimo tinklų sujungimo projekto (330 kV elektros perdavimo linijos Darbėnai–Varduva–Mūša, 330 kV elektros perdavimo linijos Panevėžys–Mūša ir 330 kV transformatorių pastotės „Varduva“) inžinerinės infrastruktūros vystymo planas**
A1682	PV	A. Kažienė		2026.04	PLANAVIMO PROCESO STADIJA, BRĖŽINIO PAVADINIMAS
TPV0034	PDV	Ž. Grabauskas		2026.04	**KONCEPCIJA**
2M-M-2020 1GKV-1034	GIS PDV	dr. A. Anikėnienė		2026.04	**PLANUOJAMŲ 330 kV ĮTAMPOS ELEKTROS PERDAVIMO ORO LINIJŲ ALTERNATYVŲ BRĖŽINYS**
	Inžinierė	I. Anužytė		2026.04	M 1:25 000
	PLANAVIMO ORGANIZATORIUS LIETUVOS RESPUBLIKOS ENERGETIKOS MINISTERIJA				SUTARTIES NR. AT-25T-2308 LAPAS 5 LAPŲ 7

YPATINGOS VALSTYBINĖS SVARBOS ŠIAURĖS VAKARŲ IR RYTŲ ELEKTROS PERDAVIMO TINKLŲ SUJUNGIMO PROJEKTO (330 KV ELEKTROS PERDAVIMO LINIJOS DARBĖNAI–VARDUVA–MŪŠA, 330 KV ELEKTROS PERDAVIMO LINIJOS PANEVĖŽYS–MŪŠA IR 330 KV TRANSFORMATORIŲ PASTOTĖS „VARDUVA“)INŽINERINĖS INFRASTRUKTŪROS VYSTYMO PLANAS



SUTARTINIAI ŽYMĖJIMAI

RIBOS

Lietuvos riba
Savivaldybės riba
Nagrinėjamo ruožo riba
Seniūnijos riba
Gyvenamosios vietovės riba
Valstybinės reikšmės miškų plotų riba
Registruotų teritorijų planavimo dokumentų riba

TERITORIJOS

Urbanizuotos ir urbanizuojamos teritorijos

Esamos užstatytos teritorijos
Urbanizuotos ir numatomos urbanizuoti teritorijų zonos *(pagal Savivaldybės bendrojo plano keitimą)*
Pramonės ir sandėliavimo zona *(pagal Savivaldybės bendrojo plano keitimą)*

Žemės ūkio paskirties žemė

Žemės ūkio paskirties žemės sklypai / Kiti žemės ūkio paskirties žemės sklypai
Rekreacinio naudojimo teritorijų zona *(pagal Savivaldybės bendrojo plano keitimą)*
Rekreacinės teritorijos, kurios formuojamos išeksploatavus naudingąsias iškasenas, zona *(pagal Savivaldybės bendrojo plano keitimą)*
Rekreacinio naudojimo žemės sklypai
Mėgėjų sodų žemės sklypai
Specializuotų sodininkystės, gėlininkystės, šiltnamių, medelynų ir kitų specializuotų ūkių žemės sklypai

Miškų ūkio paskirties žemė

Miškų ūkio paskirties žemės sklypai
Sėklinės miško bazės objektai
Kertinės miško buveinės
II grupė. Specialiosios paskirties miškai A. Ekosistemų apsaugos miškai
II grupė. Specialiosios paskirties miškai B. Rekreaciniai miškai
III grupė. Apsauginiai miškai
IV grupė. Ūkiniai miškai A. Normalaus kirtimo amžiaus ūkiniai miškai

Kitos paskirties žemė

Vienbučių ir dvibučių gyvenamųjų pastatų teritorijos
Daugiabučių gyvenamųjų pastatų ir bendrabučių teritorijos
Kita paskirtis/-
Pramonės ir sandėliavimo objektų teritorijos
Komercinės paskirties objektų teritorijos
Visuomeninės paskirties teritorijos
Naudingųjų iškasenų teritorijos
Rekreacinės teritorijos
Atliekų saugojimo, rūšiavimo ir utilizavimo (sąvartynai) teritorijos
Bendrojo naudojimo (miestų, miestelių ir kaimų ar savivaldybių bendrojo naudojimo) teritorijos
Susisiekimo ir inžinerinių komunikacijų aptarnavimo objektų teritorijos
Susisiekimo ir inžinerinių tinklų koridorių teritorijos

Konservacinės paskirties žemė

Kultūros paveldo objektų žemės sklypai

Vandens ūkio paskirties žemė

Bendrojo naudojimo vandens telkiniai

Potencialios vėjo elektrinių teritorijos

Potencialios teritorijos vėjo elektrinių įrengimui *(pagal specialųjį planą T00090023)*
Potencialios teritorijos vėjo elektrinių įrengimui *(pagal specialųjį planą T00040710)*
Potencialios teritorijos vėjo elektrinių įrengimui *(pagal specialųjį planą S-VT-65-20-210)*
Saulės elektrinių teritorija *(pagal specialųjį planą T00090689)*

SAUGOMI OBJEKTAI IR TERITORIJOS

Nekilnojamasis kultūros paveldas

35311 Nekilnojamojo kultūros paveldo objektas, unikalus objekto kodas
348 Nekilnojamojo kultūros paveldo objekto teritorijos riba, unikalus objekto kodas
Nekilnojamojo kultūros paveldo teritorijos apsaugos zona

Saugomos teritorijos

Saugomos teritorijos
Geologiniai, botaniniai, geomorfologiniai gamtos paveldo objektai
Botaniniai gamtos paveldo objektai
Geologiniai, geomorfologiniai gamtos paveldo objektai

NATURA 2000 teritorijos

Buveinių apsaugai svarbios teritorijos (BAST)
Paukščių apsaugai svarbios teritorijos (PAST)

Vertingiausių Lietuvos kraštovaizdžio panoramų apžvagos taškai

Vertingiausių Lietuvos kraštovaizdžio panoramų apžvagos taškai

Europos bendrijos svarbos natūralios buveinės

Miškų buveinės teritorija
Pievų buveinės teritorija

Europos bendrijos svarbos natūralios buveinės

Augavietės
Radavietės
Ⓢ Paukščiai

Vandenvietės ir jų apsaugos zonų juostos

Vandenvietė
1-oji griežto režimo
2-oji griežto režimo
3-oji cheminės taršos
3-oji juosta - cheminės taršos apribojimo (3 a - sektorius)
3-oji juosta - cheminės taršos apribojimo (3 b - sektorius)
Taršos apribojimo juosta (50 m)

Naudingųjų iškasenų telkiniai pagal ištirtumo laipsnį, būklę

Detaliai išžvalgyti, eksploatuojami
Detaliai išžvalgyti, nenaudojami
Detaliai išžvalgyti, buvę naudojami
Parengtiniai išžvalgyti, eksploatuojami
Prognoziniai, -

Naudingųjų iškasenų rūšis
S - Smėlis
Ž - Žvyras
Du - Durpės
Do - Dolomitas
M - Molis
S — Naudingųjų iškasenų rūšis
1684 — Telkinio kodas

Susisiekimo infrastruktūra

Valstybinės reikšmės krašto kelias
Valstybinės reikšmės rajoninis kelias
PK0008 Vietinės reikšmės keliai ir kelių numeriai *(pagal 2023-03-23 Pakruojo rajono savivaldybės tarybos sprendimu Nr. T-61 patvirtintą Kelių priežiūros ir plėtros programos lėšomis 2023 m. finansuojamų objektų sąrašą)*
Kiti keliai
Geležinkelis
Kelių apsaugos zona
Aerodromo apsaugos zona

Inžinerinė infrastruktūra

TP Esama 110 kV transformatorių pastotė
TP Esama 35 kV transformatorių pastotė
T Esamas 10/0,4 kV transformatorius
T Planuojama 10/0,4 kV transformatorius
● Elektros perdavimo oro linijos atrama
① Planuojamų 330 kV įtampos elektros perdavimo oro linijų alternatyvų susikirtimo taškai ir susikirtimo numeris brėžinyje
Planuojamos 330 kV įtampos elektros perdavimo oro linijų alternatyvos
A Planuojama 330 kV įtampos elektros perdavimo oro linijos 1 alternatyva
B Planuojama 330 kV įtampos elektros perdavimo oro linijos 2 alternatyva
C Planuojama 330 kV įtampos elektros perdavimo oro linijos 3 alternatyva
Esama 110 kV įtampos elektros perdavimo oro linija
Esama 35 kV įtampos elektros skirstomųjų tinklų oro linija
Esama 10 kV elektros tinklų oro linija
Esama 0,4 kV elektros tinklų oro linija
Planuojama 0,4 kV elektros tinklų oro linija
Esama 35 kV požeminių kabelių linija
Planuojama 35 kV požeminių kabelių linija
Esama 10 kV požeminių kabelių linija
Planuojama 10 kV požeminių kabelių linija
Esama 0,4 kV požeminių kabelių linija
Planuojama 0,4 kV požeminių kabelių linija
Esama elektros oro linijų apsaugos zona
Planuojama elektros oro linijos apsaugos zona
Magistralinio naftotiekio (produktotiekių) linija
Magistralinio naftotiekio (produktotiekių) apsaugos zona
DSS Dujų skirstymo stotis
DRP Dujų reguliavimo punktas
Dujotiekis
Magistralinis dujotiekis
Magistralinio dujotiekio apsaugos zona (po 25 m į abi puses nuo vamzdyno ašies ir aplink teritorijų, kuriose yra magistralinio dujotiekio įrenginiai ar statiniai aptvėrimą)
Magistralinio dujotiekio pirmos vietovės klasės teritorija (po 200 m į abi puses nuo vamzdyno ašies)
Vėjo elektrinės

Kiti žymėjimai

▲ Žemėtvarkos planavimo dokumentai

Duomenų šaltiniai:
1. GRPK - Georeferencinio pagrindo kadastro erdvinių duomenų rinkinys © Nacionalinė žemės tarnyba prie Aplinkos ministerijos, 2025.
2. Nekilnojamojo turto registro duomenys © Valstybės įmonė Registrų centras, 2025.
3. LR saugomų teritorijų valstybės kadastro duomenys © Valstybinė saugomų teritorijų tarnyba prie Aplinkos ministerijos, 2025.
4. LR miškų valstybės kadastro duomenys © Valstybės įmonė Registrų centras, 2025.
5. Kultūros vertybių registro duomenys © Kultūros paveldo departamentas prie Kultūros ministerijos, 2025.
6. Geologijos tarnybos duomenys © Lietuvos geologijos tarnyba prie Aplinkos ministerijos, 2025.
7. Aplinkos apsaugos agentūros duomenys © Aplinkos apsaugos agentūra, 2025.
8. Specialiųjų žemės naudojimo sąlygų duomenų rinkinys © Valstybės įmonė Registrų centras, 2025. 9. Litgrid, AB, 2025. 10. ESO, AB, 2025.
10. Pakruojo rajono savivaldybės teritorijos bendrasis planas. TPD registravimo Nr. T00040704. 11. Pakruojo rajono savivaldybės teritorijos bendrojo plano keitimas. TPD Nr. K-RJ-65-22-603. 12. Vėjo jėgainių parkų plėtros Pakruojo rajone, Pakruojo ir Lygumų seniūnijose specialusis planas. TPD registravimo Nr. T00040710. 13. Inžinerinės infrastruktūros plėtros planas, numatant teritorijas, esančias Pakruojo rajono savivaldybės Pašvitinio ir Žeimelio seniūnijose, vėjo elektrinių statybai. TPD registravimo Nr. T00090023. 14. Saulės šviesos energijos elektrinių išdėstymo Pakruojo rajono savivaldybės Klovainių seniūnijos Laimučių, Gesvių kaimuose specialusis planas. TPD registravimo Nr.T00090689. 15. Inžinerinės infrastruktūros plėtros planas vėjo elektrinių statybai. TPD registravimo Nr. S-VT-65-20-210.
1994 m. Lietuvos koordinačių sistema LKS-94.

KVAL. PATV. DOK. NR.	atamis Žirmūnų g. 139, Vilnius Tel. +370 5 2728334				PROJEKTO PAVADINIMAS **Ypatingos valstybinės svarbos Šiaurės vakarų ir rytų elektros perdavimo tinklų sujungimo projekto (330 kV elektros perdavimo linijos Darbėnai–Varduva–Mūša, 330 kV elektros perdavimo linijos Panevėžys–Mūša ir 330 kV transformatorių pastotės „Varduva“) inžinerinės infrastruktūros vystymo planas**
A1682	PV	A. Kažienė		2026.04	PLANAVIMO PROCESO STADIJA, BRĖŽINIO PAVADINIMAS
TPV0034	PDV	Ž. Grabauskas		2026.04	**KONCEPCIJA**
2M-M-2020 1GKV-1034	GIS PDV	dr. A. Anikėnienė		2026.04	**PLANUOJAMŲ 330 kV ĮTAMPOS ELEKTROS PERDAVIMO ORO LINIJŲ ALTERNATYVŲ BRĖŽINYS** M 1:25 000
	Inžinierė	I. Anužytė	I Anu	2026.04	
	PLANAVIMO ORGANIZATORIUS LIETUVOS RESPUBLIKOS ENERGETIKOS MINISTERIJA				SUTARTIES NR. AT-25T-2308 LAPAS 6 LAPŲ 7

YPATINGOS VALSTYBINĖS SVARBOS ŠIAURĖS VAKARŲ IR RYTŲ ELEKTROS PERDAVIMO TINKLŲ SUJUNGIMO PROJEKTO (330 KV ELEKTROS PERDAVIMO LINIJOS DARBĖNAI–VARDUVA–MŪŠA, 330 KV ELEKTROS PERDAVIMO LINIJOS PANEVĖŽYS–MŪŠA IR 330 KV TRANSFORMATORIŲ PASTOTĖS „VARDUVA“) INŽINERINĖS INFRASTRUKTŪROS VYSTYMO PLANAS

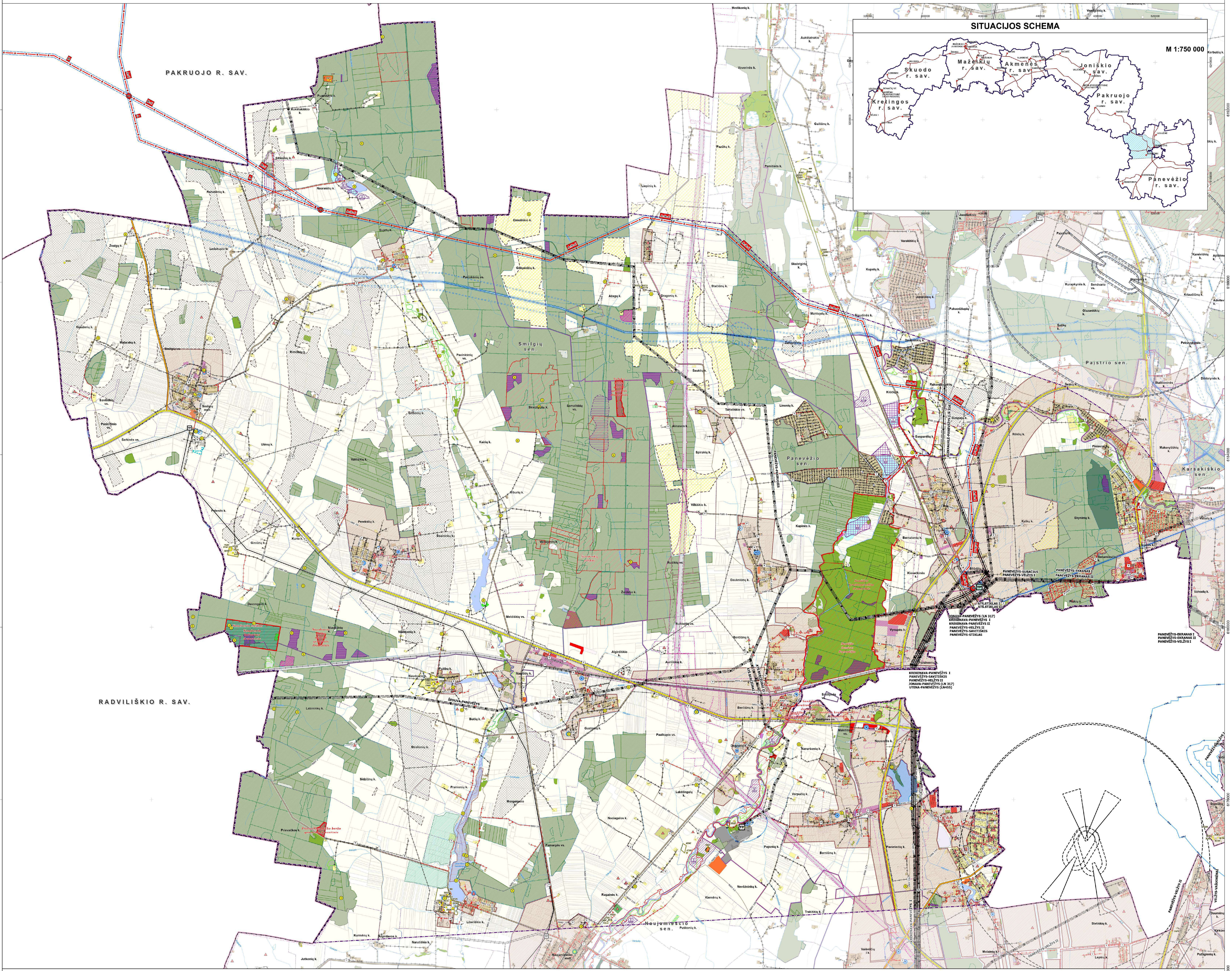

SUTARTINIAI ŽYMĖJIMAI

RIBOS
- Savivaldybės riba
- Nagrinėjamo ruožo riba
- Seniūnijos riba
- Gyvenamosios vietovės riba
- Valstybinės reikšmės miškų plotų riba
- Registruotų teritorijų planavimo dokumentų riba

TERITORIJOS

Urbanizuotos ir urbanizuojamos teritorijos
- Esamos užstatytos teritorijos
- Urbanizuotos ir numatomos urbanizuoti teritorijų zonos *(pagal Savivaldybės bendrąjį planą T00087555)*
- Rekreacinių teritorijų zonos *(pagal Savivaldybės bendrąjį planą T00087555)*

Žemės ūkio paskirties žemė
- Žemės ūkio paskirties žemės sklypai / Kiti žemės ūkio paskirties žemės sklypai
- Rekreacinio naudojimo žemės sklypai
- Mėgėjų sodų žemės sklypai
- Specializuotų sodininkystės, gėlininkystės, šiltnamių, medelynų ir kitų specializuotų ūkių žemės sklypai

Miškų ūkio paskirties žemė
- Miškų ūkio paskirties žemės sklypai
- Sėklinės miško bazės objektai
- Kertinės miško buveinės
- II grupė. Specialiosios paskirties miškai A. Ekosistemų apsaugos miškai
- II grupė. Specialiosios paskirties miškai B. Rekreaciniai miškai
- III grupė. Apsauginiai miškai
- IV grupė. Ūkiniai miškai A. Normalaus kirtimo amžiaus ūkiniai miškai

Kitos paskirties žemė
- Vienbučių ir dvibučių gyvenamųjų pastatų teritorijos
- Daugiabučių gyvenamųjų pastatų ir bendrabučių teritorijos
- Kita paskirtis/-
- Pramonės ir sandėliavimo objektų teritorijos
- Komercinės paskirties objektų teritorijos
- Visuomeninės paskirties teritorijos
- Naudingųjų iškasenų teritorijos
- Rekreacinės teritorijos
- Atliekų saugojimo, rūšiavimo ir utilizavimo (sąvartynai) teritorijos
- Atskirųjų želdynų teritorijos
- Bendrojo naudojimo (miestų, miestelių ir kaimų ar savivaldybių bendrojo naudojimo) teritorijos
- Teritorijos krašto apsaugos tikslams
- Susisiekimo ir inžinerinių komunikacijų aptarnavimo objektų teritorijos
- Susisiekimo ir inžinerinių tinklų koridorių teritorijos

Konservacinės paskirties žemė
- Kultūros paveldo objektų žemės sklypai

Vandens ūkio paskirties žemė
- Bendrojo naudojimo vandens telkiniai

Potencialios vėjo elektrinių teritorijos nagrinėjamame ruože
- Potencialios teritorijos vėjo elektrinių įrengimui *(pagal specialųjį planą T00088834)*
- Potencialios teritorijos vėjo elektrinių įrengimui *(pagal specialųjį planą T00095332)*

SAUGOMI OBJEKTAI IR TERITORIJOS

Nekilnojamasis kultūros paveldas
- 17011 Nekilnojamojo kultūros paveldo objektas, unikalus objekto kodas
- 16041 Nekilnojamojo kultūros paveldo objekto teritorijos riba, unikalus objekto kodas
- Nekilnojamojo kultūros paveldo teritorijos apsaugos zona

Saugomos teritorijos
- Saugomos teritorijos
- Geologiniai, botaniniai gamtos paveldo objektai
- Geologiniai, hidrogeologiniai gamtos objektai

NATURA 2000 teritorijos
- Buveinių apsaugai svarbios teritorijos (BAST)

Vertingiausių Lietuvos kraštovaizdžio panoramų apžvagos taškai
- Vertingiausių Lietuvos kraštovaizdžio panoramų apžvagos taškai

Europos bendrijos svarbos natūralios buveinės
- Miškų buveinės teritorija
- Pelkių buveinės teritorija
- Pievų buveinės teritorija

Saugomų rūšių augavietės ir radavietės
- Augavietės
- Radavietės
- S Paukščiai

Vandenvietės ir jų apsaugos zonų juostos
- Vandenvietė
- 1-oji griežto režimo
- 2-oji griežto režimo
- 3-oji cheminės taršos
- 3-oji juosta - cheminės taršos apribojimo (3 a - sektorius)
- 3-oji juosta - cheminės taršos apribojimo (3 b - sektorius)
- Taršos apribojimo juosta (50 m)

Naudingųjų iškasenų telkiniai pagal ištirtumo laipsnį, būklę
- Detaliai išžvalgyti, eksploatuojami
- Detaliai išžvalgyti, nenaudojami
- Parengtiniai išžvalgyti, eksploatuojami
- Prognoziniai, -

Naudingųjų iškasenų rūšis
S - Smėlis *SŽ - Smėlis žvyras*
Ž - Žvyras *Du - Durpės*
S / 1684 — *Naudingųjų iškasenų rūšis* — *Telkinio kodas*

Susisiekimo infrastruktūra
- Valstybinės reikšmės magistralinis kelias
- Valstybinės reikšmės krašto kelias
- Valstybinės reikšmės rajoninis kelias
- Vietinės reikšmės keliai ir kelių numeriai *(pagal Panevėžio rajono savivaldybės tarybos sprendimu 2018 -11-29 Nr. T-225 patvirtintą Panevėžio rajono savivaldybės vietinės reikšmės kelių ir gatvių sąrašą)*
- Kiti keliai
- Geležinkelis
- Geležinkelių apsaugos zona
- Aerodromo apsaugos zona

Inžinerinė infrastruktūra
- TP Esama 330 kV transformatorių pastotė
- TP Esama 110 kV transformatorių pastotė
- TP Esama 35 kV transformatorių pastotė
- T Esamas 10/0,4 kV transformatorius
- T Planuojama 10/0,4 kV transformatorius
- Elektros perdavimo oro linijos atrama
- 330 kV elektros perdavimo oro linija
- ① Planuojamų 330 kV įtampos elektros perdavimo oro linijų alternatyvų susikirtimo taškai ir susikirtimo numeris brėžinyje
- Planuojamos 330 kV įtampos elektros perdavimo oro linijų alternatyvos
- A Planuojama 330 kV įtampos elektros perdavimo oro linijos 1 alternatyva
- B Planuojama 330 kV įtampos elektros perdavimo oro linijos 2 alternatyva
- C Planuojama 330 kV įtampos elektros perdavimo oro linijos 3 alternatyva
- Esama 110 kV įtampos elektros perdavimo oro linija
- Esama 35 kV įtampos elektros skirstomųjų tinklų oro linija
- Esama 10 kV elektros tinklų oro linija
- Esama 0,4 kV elektros tinklų oro linija
- Esama 35 kV požeminių kabelių linija
- Esama 10 kV požeminių kabelių linija
- Planuojama 10 kV požeminių kabelių linija
- Esama 0,4 kV požeminių kabelių linija
- Planuojama 0,4 kV požeminių kabelių linija
- Esama elektros oro linijų apsaugos zona
- Planuojama elektros oro linijos apsaugos zona
- Magistralinis dujotiekis
- Magistralinio dujotiekio apsaugos zona (po 25 m į abi puses nuo vamzdyno ašies ir aplink teritorijų, kuriose yra magistralinio dujotiekio įrenginiai ar statiniai aptvėrimą)
- Magistralinio dujotiekio pirmos vietovės klasės teritorija (po 200 m į abi puses nuo vamzdyno ašies)
- Vėjo elektrinės

Kiti žymėjimai
- Žemėtvarkos planavimo dokumentai
- Gamybinių objektų sanitarinės apsaugos zonos

Duomenų šaltiniai:
1. GRPK - Georeferencinio pagrindo kadastro erdvinių duomenų rinkinys © Nacionalinė žemės tarnyba prie Aplinkos ministerijos, 2025.
2. Nekilnojamojo turto registro duomenys © Valstybės įmonė Registrų centras, 2025.
3. LR saugomų teritorijų valstybės kadastro duomenys © Valstybinė saugomų teritorijų tarnyba prie Aplinkos ministerijos, 2025.
4. LR miškų valstybės kadastro duomenys © Valstybės įmonė Registrų centras, 2025.
5. Kultūros vertybių registro duomenys © Kultūros paveldo departamentas prie Kultūros ministerijos, 2025.
6. Geologijos tarnybos duomenys © Lietuvos geologijos tarnyba prie Aplinkos ministerijos, 2025.
7. Aplinkos apsaugos agentūros duomenys © Aplinkos apsaugos agentūra, 2025.
8. Specialiųjų žemės naudojimo sąlygų duomenų rinkinys © Valstybės įmonė Registrų centras, 2025. 9. Litgrid, AB, 2025. 10. ESO, AB, 2025.
11. Panevėžio rajono savivaldybės teritorijos bendrasis planas. TPD registravimo Nr. T00087555.
12. Vėjo elektrinių išdėstymo Panevėžio rajono savivaldybės Krekenavos, Miežiškių, Panevėžio, Raguvos, Ramygalos, Upytės, Vadoklių ir Velžio seniūnijose specialusis planas. TPD registravimo Nr. T00088834.
13. Vėjo elektrinių išdėstymo Panevėžio rajono savivaldybės Karsakiškio, Naujamiesčio, Pajstrio ir Smilgių seniūnijose specialusis planas. TPD registravimo Nr. T00095332. 1994 m. Lietuvos koordinačių sistema LKS-94.

KVAL. PATV. DOK. NR.	atamis Žirmūnų g. 139, Vilnius Tel. +370 5 2728334				PROJEKTO PAVADINIMAS **Ypatingos valstybinės svarbos Šiaurės vakarų ir rytų elektros perdavimo tinklų sujungimo projekto (330 kV elektros perdavimo linijos Darbėnai–Varduva–Mūša, 330 kV elektros perdavimo linijos Panevėžys–Mūša ir 330 kV transformatorių pastotės „Varduva“) inžinerinės infrastruktūros vystymo planas**		
A1682	PV	A. Kažienė		2026.04	PLANAVIMO PROCESO STADIJA, BRĖŽINIO PAVADINIMAS **KONCEPCIJA** **PLANUOJAMŲ 330 kV ĮTAMPOS ELEKTROS PERDAVIMO ORO LINIJŲ ALTERNATYVŲ BRĖŽINYS** **M 1:25 000**		
TPV0034	PDV	Ž. Grabauskas		2026.04			
2M-M-2020 1GKV-1034	GIS PDV	dr. A. Anikėnienė		2026.04			
	Inžinierė	I. Anužytė	I. Anu	2026.04			
	PLANAVIMO ORGANIZATORIUS LIETUVOS RESPUBLIKOS ENERGETIKOS MINISTERIJA				SUTARTIES NR. AT-25T-2308	LAPAS 7	LAPŲ 7