



LIETUVOS RESPUBLIKOS ENERGETIKOS MINISTRAS

ĮSAKYMAS

**DĖL ENERGETIKOS MINISTRO 2022 M. LAPKRIČIO 30 D. ĮSAKYMO NR. 1-406
„DĖL AUKŠTOS ĮTAMPOS 110 KV IR 330 KV ELEKTROS PERDAVIMO TINKLŲ,
ESANČIŲ ŠIAULIŲ MIESTO SAVIVALDYBĖJE, APSAUGOS ZONŲ TERITORIJŲ
PLANO PATVIRTINIMO“ PAKĖITIMO**

2026 m. d. Nr.
Vilnius

1. P a k e i č i u Lietuvos Respublikos energetikos ministro 2022 m. lapkričio 30 d. įsakymą Nr. 1-406 „Dėl Aukštos įtampos 110 kV ir 330 kV elektros perdavimo tinklų, esančių Šiaulių miesto savivaldybėje, apsaugos zonų teritorijų plano patvirtinimo“ ir jį išdėstau nauja redakcija (Aukštos įtampos 110 kV ir 330 kV elektros perdavimo tinklų, esančių Šiaulių miesto savivaldybėje, apsaugos zonų teritorijų planas nauja redakcija nedėstomas):

„LIETUVOS RESPUBLIKOS ENERGETIKOS MINISTRAS

ĮSAKYMAS

**DĖL AUKŠTOS ĮTAMPOS 110 KV IR 330 KV ELEKTROS PERDAVIMO TINKLŲ,
ESANČIŲ ŠIAULIŲ MIESTO SAVIVALDYBĖJE, APSAUGOS ZONŲ TERITORIJŲ
PLANO PATVIRTINIMO**

Vadovaudamasis Lietuvos Respublikos specialiųjų žemės naudojimo sąlygų įstatymo 6 straipsnio 1 dalies 6 punktu, 9 straipsnio 3 dalimi, 141 straipsnio 3 dalimi, įgyvendindamas Lietuvos Respublikos Vyriausybės 2019 m. gruodžio 11 d. nutarimo Nr. 1248 „Dėl Lietuvos Respublikos specialiųjų žemės naudojimo sąlygų įstatymo įgyvendinimo“ 2.3 ir 2^{1.2} papunkčius, vykdydamas Elektros tinklų, magistralinių dujotiekių ir naftotiekių (produktotiekių), skirstomųjų dujotiekių, šilumos perdavimo tinklų apsaugos zonų, magistralinių dujotiekių vietovės klasių teritorijų planų rengimo (nerengiant teritorijų planavimo dokumento ar žemės valdos projekto) ir tvirtinimo tvarkos aprašo, patvirtinto Lietuvos Respublikos energetikos ministro 2020 m. spalio 13 d. įsakymu Nr. 1-339 „Dėl Elektros tinklų, magistralinių dujotiekių ir naftotiekių (produktotiekių), skirstomųjų dujotiekių, šilumos perdavimo tinklų apsaugos zonų, magistralinių dujotiekių vietovės klasių teritorijų planų rengimo (nerengiant teritorijų planavimo dokumento ar žemės valdos projekto) ir tvirtinimo tvarkos aprašo patvirtinimo“, 18, 23 ir 26 punktus bei atsižvelgdamas į valstybės įmonės Registrų centro, atstovaujancio LITGRID AB pagal 2021 m. rugsėjo 14 d. įgaliojimą Nr. 22IG-88, 2022 m. spalio 17 d. prašymą Nr. S-44943 (1.4 E) „Prašymas organizuoti plano patvirtinimą“ ir valstybės įmonės Registrų centro, atstovaujancios LITGRID AB pagal 2025 m. spalio 28 d. įgaliojimą Nr. 25IG-258, 2025 m. lapkričio 12 d. prašymą Nr. S-10541 (1.4 E) „Prašymas organizuoti plano patvirtinimą“:

1. T v i r t i n u pridedamus:
 - 1.1. Aukštos įtampos 110 kV ir 330 kV elektros perdavimo tinklų, esančių Šiaulių miesto savivaldybėje, apsaugos zonų teritorijų planą;
 - 1.2. Aukštos įtampos 110 kV ir 330 kV elektros perdavimo tinklų, esančių Šiaulių miesto savivaldybėje, apsaugos zonų teritorijų plano teritorijų sąrašą;
 - 1.3. Aukštos įtampos 110 kV ir 330 kV elektros perdavimo tinklų, esančių Šiaulių miesto savivaldybėje, apsaugos zonų teritorijų plano dalies pakeitimo planą.

2. N u s t a t a u, kad šis įsakymas, Aukštos įtampos 110 kV ir 330 kV elektros perdavimo tinklų, esančių Šiaulių miesto savivaldybėje, apsaugos zonų teritorijų planas, Aukštos įtampos 110 kV ir 330 kV elektros perdavimo tinklų, esančių Šiaulių miesto savivaldybėje, apsaugos zonų teritorijų plano teritorijų sąrašas ir Aukštos įtampos 110 kV ir 330 kV elektros perdavimo tinklų, esančių Šiaulių miesto savivaldybėje, apsaugos zonų teritorijų plano dalies pakeitimo planas skelbiami LITGRID AB interneto svetainėje www.litgrid.eu.“

2. N u s t a t a u, kad nuo šio įsakymo įsigaliojimo Aukštos įtampos 110 kV ir 330 kV elektros perdavimo tinklų, esančių Šiaulių miesto savivaldybėje, apsaugos zonų teritorijų plano dalies pakeitimo planas taikomas Aukštos įtampos 110 kV ir 330 kV elektros perdavimo tinklų, esančių Šiaulių miesto savivaldybėje, apsaugos zonų teritorijų plano teritorijų sąraše nurodytoms naujoms, tikslinamoms ir naikinamoms teritorijoms.

Energetikos ministras

Žygimantas Vaičiūnas

AUKŠTOS ĮTAMPOS 110 KV IR 330 KV ELEKTROS PERDAVIMO TINKLŲ, ESANČIŲ ŠIAULIŲ MIESTO SAVIVALDYBĖJE, APSAUGOS ZONŲ TERITORIJŲ PLANO DALIES PAKEITIMO PLANAS

AIŠKINAMASIS RAŠTAS

1. Priežastys, kurios lėmė šio plano dalies pakeitimo plano inicijavimą:

1.1. LITGRID AB (toliau – Bendrovė) elektros perdavimo sistemos operatorė, palaiko stabilų šalies elektros energetikos sistemos darbą, valdo elektros energijos srautus ir sudaro sąlygas konkurencijai atviroje elektros rinkoje. Bendrovė atsako už Lietuvos elektros energetikos sistemos integraciją į Europos elektros infrastruktūrą ir bendrą elektros rinką. Bendrovė vykdo Lietuvos Respublikos specialiųjų žemės naudojimo sąlygų įstatymo (toliau – Įstatymas) nuostatose nurodytą ūkinę veiklą, t. y. turi teisę verstis elektros energetikos perdavimo veikla pagal Valstybinės kainų ir energetikos kontrolės komisijos 2013 m. rugpjūčio 27 d. nutarimu Nr. O3-325 išduotą licenciją Nr. L1-4 (EP).

1.2. Bendrovė įgyvendina Įstatymo 141 straipsnio 3 dalies ir Elektros tinklų, magistralinių dujotiekių ir naftotiekių (produktotiekių), skirstomųjų dujotiekių, šilumos perdavimo tinklų apsaugos zonų, magistralinių dujotiekių vietovės klasių teritorijų plano rengimo ir tvirtinimo tvarkos aprašo, patvirtinto Lietuvos Respublikos energetikos ministro 2020 m. spalio 13 d. įsakymu Nr. 1-339 „Dėl Elektros tinklų, magistralinių dujotiekių ir naftotiekių (produktotiekių), skirstomųjų dujotiekių, šilumos perdavimo tinklų apsaugos zonų, magistralinių dujotiekių vietovės klasių teritorijų planų rengimo (nerengiant teritorijų planavimo dokumento ar žemės valdos projekto) ir tvirtinimo tvarkos aprašo patvirtinimo“ - (toliau – Tvarkos aprašas) ir kitų susijusių teisės aktų reikalavimus.

1.3. 2025 m. kovo 1 d. įsigaliojus priimtiems Tvarkos aprašo pakeitimams (patvirtintiems Lietuvos Respublikos energetikos ministro 2025 m. vasario 28 d. įsakymu Nr. 1-51) vadovaujantis Tvarkos aprašo 26 punktu rengiamas Aukštos įtampos 110 kV ir 330 kV elektros perdavimo tinklų, esančių Šiaulių miesto savivaldybėje, apsaugos zonų teritorijų plano, patvirtinto Lietuvos Respublikos energetikos ministro 2022 m. lapkričio 30 d. įsakymu Nr. 1-406 (toliau – Planas) dalies pakeitimo planas (toliau – Pakeitimo planas). Įkėlus į aukščiau paminėtą planą elektroninių ryšių tinklų elektroninių ryšių infrastruktūra, bei ištaisius tris aukštos įtampos 110 kV ir 330 kV elektros perdavimo tinklų apsaugos zonų teritorijas, vadovaujantis Tvarkos aprašo 23 p., 25.1 ir 26 p. rengiamas Pakeitimo planas.

2. Informacija apie dokumentą:

2.1. Plano pavadinimas: „Aukštos įtampos 110 kV ir 330 kV elektros perdavimo tinklų, esančių Šiaulių miesto savivaldybėje, apsaugos zonų teritorijų plano dalies pakeitimo planas“.

2.2. Planavimo tikslai: Vadovaujantis Tvarkos aprašo 23 punktu ir 25.1 papunkčiu pakeisti Planu nustatytų ir įregistruotų teritorijų, kuriose taikomos specialiosios žemės naudojimo sąlygos – elektros tinklų apsaugos zonos (toliau – apsaugos zonos), kadangi nustatyti apsaugos zonos nustatymui naudotų duomenų neatitikimai faktinei elektros perdavimo tinklo padėčiai. Vadovaujantis Tvarkos aprašo 26 punktu pakeisti Planą, jame nustatant papildomus sprendinius, t. y. nurodant elektros perdavimo tinklų veikimui užtikrinti skirtos kitos inžinerinės infrastruktūros objektus (elektroninių ryšių tinklų elektroninių ryšių infrastruktūrą) ir nustatyti jų apsaugos zonas.

2.3. Planavimo uždaviniai:

2.3.1. nustatyti, pakeisti ir/ar panaikinti elektros perdavimo tinklų apsaugai reikalingas teritorijas (apsaugos zonas) bei elektros perdavimo tinklų veikimui užtikrinti skirtos kitos inžinerinės infrastruktūros objektams ir jiems nustatyti teritorijas (apsaugos zonas) pagal Tvarkos aprašo 9.2.6 papunktį, kuriose taikomos Įstatyme numatytos specialiosios žemės naudojimo sąlygos, jeigu iki šio Įstatymo įsigaliojimo dienos ūkinei ar kitokiai veiklai, dėl kurios turėjo būti nustatytos Įstatyme nurodytos teritorijos, statybą leidžiantys dokumentai išduoti, projektai, kuriems įstatymų nustatytais

atvejais tokie dokumentai neišduodami, suderinti ir ši veikla vykdoma, bet šiame Įstatyme nurodytos teritorijos nenustatytos ir neįrašytos į Nekilnojamojo turto kadastrą ir Nekilnojamojo turto registrą;

2.3.2. įregistruoti ir/ar išregistruoti nustatytas, pakeistas ir/ar panaikinti teritorijas (apsaugos zonas) Nekilnojamojo turto registre;

2.3.3. informuoti žemės sklypų savininkus ir kitus Įstatymo 11 straipsnio 2 dalyje nurodytus asmenis apie nustatytas teritorijas (apsaugos zonas) ir jose taikomas specialiąsias žemės naudojimo sąlygas bei prašymų dėl nuostolių atlyginimo pateikimo tvarką, pagal Įstatymo 7 straipsnio 5 punkto nuostatas;

2.4. Pakeitimo planas parengtas asmenų, atitinkančių Tvarkos aprašo 5.1-5.3 punktų nuostatas, laikantis Tvarkos apraše plano rengimui keliamų reikalavimų;

2.5. Plano rengėjas – VĮ „Registru centras“ kontaktinė informacija Studentų g. 39, Vilnius; tel. +370 5 2688262, el.p. info@registrucentras.lt, interneto svetainė www.registrucentras.lt, kontaktinis asmuo – Komercinių paslaugų skyriaus Vakarų Lietuvos 1 grupės vadovas – Evaldas Lukša, tel. +730 659 13447, el.p. evaldas.luksa@registrucentras.lt. Už Plano sprendinių rengimą atsakingas, atsakingas asmuo – Komercinių paslaugų skyriaus Vakarų Lietuvos 1 grupės vadovas – Evaldas Lukša, tel. +730 659 13447, el.p. evaldas.luksa@registrucentras.lt.

Pakeitimo plano rengėjas yra atsakingas už tinkamą teritorijų nurodymą ir šių teritorijų pažymėjimą plane.

3. Duomenys apie teritorijas:

3.1. Planas apima Šiaulių miesto savivaldybėje esančių Bendrovei nuosavybės teise priklausančių elektros perdavimo tinklų ir jų veikimui užtikrinti skirtos kitos inžinerinės infrastruktūros objektų apsaugos zonų teritorijų ribas.

3.2. Pakeitimo planu nustatomų, keičiamų ir/ar naikinamų teritorijų kiekis pateiktas 1 lentelėje.

1 lentelė. Informacija apie Pakeitimo planu nustatytas, pakeistas ir/ar panaikintas teritorijas

	Anksčiau nustatytų teritorijų (1)	Naujai nustatomų teritorijų (2)	Pakeistų teritorijų (3)	Naikinamų teritorijų (4)	Iš viso teritorijų (1)+(2)-(4)
Kiekis, vnt.	30	2	3	0	32

3.3. Informacija apie pasikeitimus į Pakeitimo planą patenkančiuose žemės sklypuose pateikiama 2 lentelėje.

2 lentelė. Informacija apie pasikeitimus į Pakeitimo planą patenkančiuose sklypuose.

	Anksčiau Plane patekę sklypai (1)	Naujai Plane patekę sklypai (2)	Keičiami plotai sklypuose (3)	Naikinami plotai sklypuose (4)	Iš viso sklypų (1)+(2)-(4)
Kiekis, vnt.	365	0	29	0	365

3.4. Pakeitimo plane esančioms teritorijoms nustatyti, pakeisti ir panaikinti žemės savininko, valstybinės ar savivaldybės žemės patikėtinio sutikimas neprivalomas.

3.5. Pakeitimo plano 4 lentelėje pateikiamas laisvos valstybinės žemės plotų, patenkančių Pakeitimo plane į naujai nustatomas, pakeičiamas ir (ar) panaikinamas apsaugos zoną, sąrašas.

3.6. Pakeitimo plano 5 lentelėje pateikiama žemės sklypų patenkančių į keičiamą elektros tinklų apsaugos zoną sąrašas.

3.7. Kartu su planu pateikiamas ir Aukštos įtampos 110 kV ir 330 kV elektros perdavimo tinklų, esančių Šiaulių miesto savivaldybėje, apsaugos zonų teritorijų plano teritorijų sąrašas.

3.8. Pagrindiniai techniniai duomenys apie Bendrovei nuosavybės teise priklausantį esamą inžinerinį tinklą, kuris pavaizduotas Pakeitimo plane, pateikti 3 lentelėje:

3 lentelė. Pakeitimo plane esančio elektros perdavimo tinklų ir elektroninių ryšių tinklų elektroninių ryšių infrastruktūros duomenys

	Ilgis, km
110 kV Elektros perdavimo tinklai	0,660
330 kV Elektros perdavimo tinklai	3,550
Elektroninių ryšių tinklų elektroninių ryšių infrastruktūra	0,007

3.10. Aukštos įtampos elektros perdavimo tinklai, elektroninių ryšių tinklų elektroninių ryšių infrastruktūra ir jų apsaugos zonos Pakeitimo plane žymimos vadovaujantis Tvarkos aprašo 6.2.1-6.2.4 punktais.

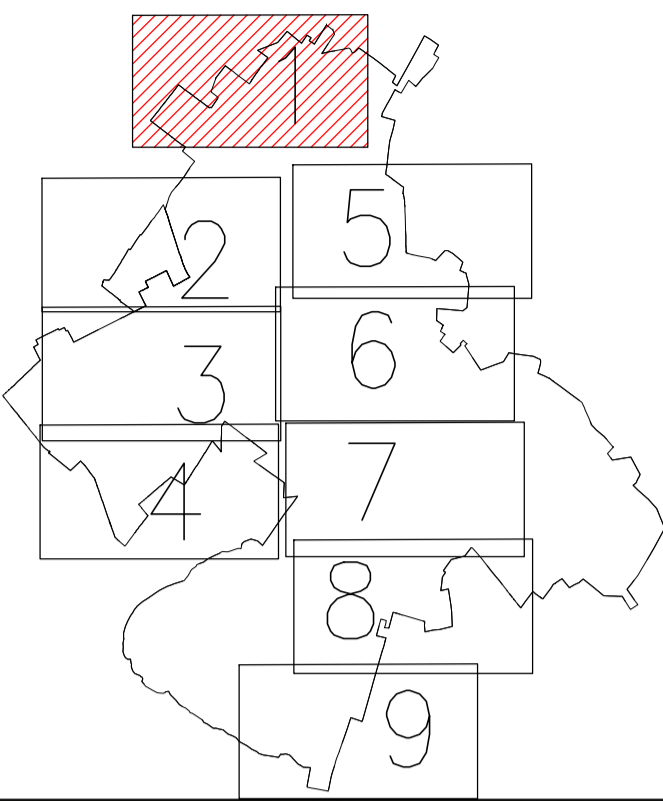
3.11. Pakeitimo plane nustatomos elektros tinklų apsaugos zonos, pažymimos nurodant jų dydį pagal Įstatymo 24 straipsnyje nustatytus dydžius.

3.12. Elektros tinklų apsaugos zonose taikytinos specialiosios žemės naudojimo sąlygos nurodytos Įstatymo 25 straipsnyje.

3.13. Elektroninių ryšių tinklų elektroninių ryšių infrastruktūros apsaugos zonos ir jose taikomos specialiosios žemės naudojimo sąlygos nurodytos Įstatymo 16, 44, 45, 46, 77, 83 straipsniuose.

Dėl bet kokių priežasčių po Pakeitimo plano patvirtinimo pasikeitus Nekilnojamojo turko kadastrė ir Nekilnojamojo turto registre įregistruotiems žemės sklypų ar į atskirus žemės sklypus nesuformuotos laisvos valstybinės žemės plotų duomenims visais atvejais (įskaitant, bet neapsiribojant: pertvarkius sklypus, žemės sklypų ribas, suformavus naujus žemės sklypus ir kt.) Plano sprendiniais nustatytos teritorijos taikomos visiems į jas patenkantiems žemės sklypams ir į atskirus žemės sklypus nesuformuotiems laisvos valstybinės žemės plotams.

Lapų išdėstymo schema



Duomenų šaltiniai:

1. NTR ir NTK © VĮ Registrų centras, 2025-04-23.
2. ORT10LT– Lietuvos Respublikos teritorijos M1:10000 skaitmeninis rastrinis ortofotografinis žemėlapis © Nacionalinėje mės tarnyba prie AM, 2021-2023.
3. AB Litgrid duomenų rinkinys, 2025.

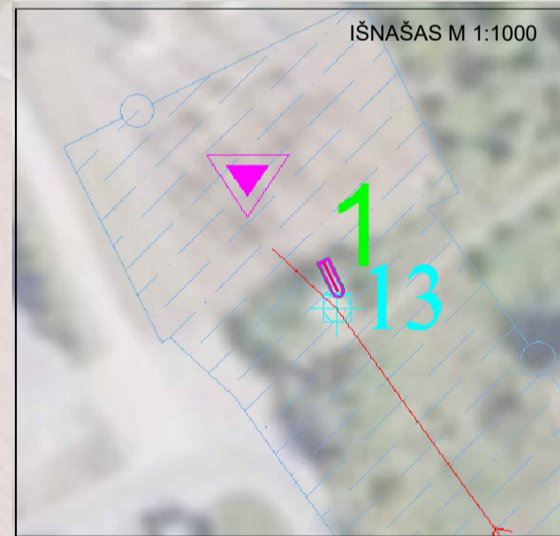
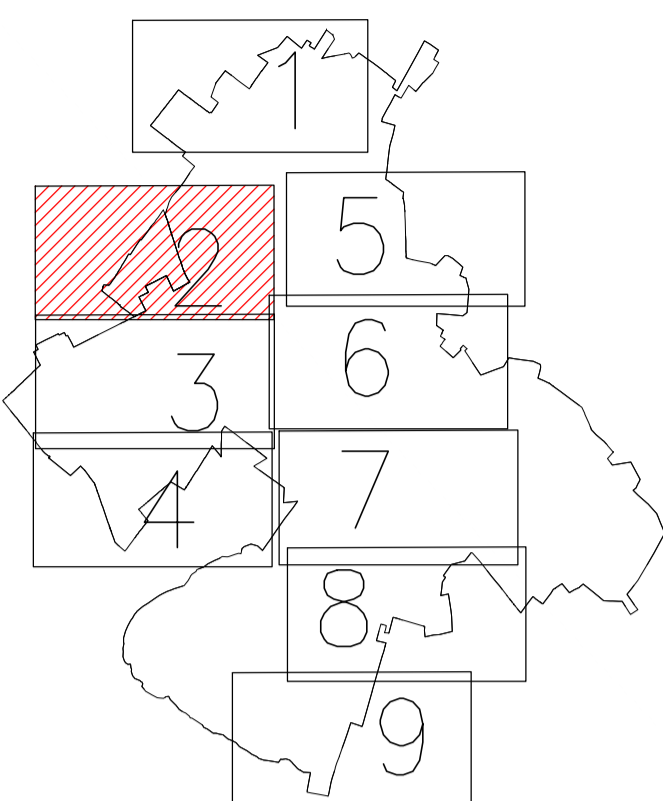
Pastabos:

- * Vadovaujantis LR specialiųjų žemės naudojimo sąlygų įstatymo 24 str. 1) elektros tinklų oro linijų apsaugos zona - išilgai oro linijos esanti žemės juosta, kurios ribos atsižvelgiant į šių linijų įtampą: 4) nuo aukštesnės kaip 35 kV iki 110 kV įskaitytinai po 20 metrų; 6) nuo aukštesnės kaip 220 kV iki 400 kV įskaitytinai po 30 metrų į abi puses nuo kraštinių oro linijos laidų, ir oro erdvė virš šios juostos;
- ** Vadovaujantis LR specialiųjų žemės naudojimo sąlygų įstatymo 24 str. 3) 110 kV ir aukštesnės kaip 110 kV įtampos požeminių kabelių linijoms - po 2 m į abi puses nuo šios linijos, vanduo virš jos ir žemė po šia juosta;
- *** Vadovaujantis LR specialiųjų žemės naudojimo sąlygų įstatymo 45 str. 1) Požeminių elektroninių ryšių tinklų laidinių linijų apsaugos zona – išilgai požeminių elektroninių ryšių tinklų laidinių linijų esanti žemės juosta, kurios ribos yra po vieną metrą į abi puses nuo šių laidinių linijų, vanduo virš jos ir žemė po šia juosta.

SUTARTINIAI ŽENKLAI	
	110 kV elektros perdavimo tinklų oro linijos ašinė linija
	330 kV elektros perdavimo tinklų oro linijos ašinė linija
	Oro linijos atrama - stulpas
	TP
	Informaciniais tikslais vaizduojamos aktualios elektros perdavimo tinklų apsaugos zonos (III skytus, keitvitasis skirsnis) teritorijos, patvirtintos 2022-11-30 įstatymu Nr. 1-406, plano pavadinimas "Šiaulių miesto savivaldybės teritorijoje esančių aukštos įtampos 110 kV ir 330 kV elektros perdavimo tinklų apsaugos zonų planas"
	Gyvenamosios vietovės
	Savivaldybės teritorijos riba
	Tinklėlis ir jo numeris

REGISTRŲ CENTRAS		VALSTYBĖS ĮMONĖ REGISTRŲ CENTRAS	
Studentų g. 39, 08106 Vilnius, tel.+370 5 2688262 el.p. info@registrucentras.lt		Duomenys kaupiami ir saugomi Juridinių asmenų registre, kodas 124110246	
kvalifikacijos pažym. Nr. 2M-M-2296			
Pareigos	Parašas	Vardas ir pavardė	data
Grupės vadovas		Evaldas Lukša	2025-09-09
Matininkė		Eglė Paškevičienė	2025-09-09

Lapų išdėstymo schema



SUTARTINIAI ŽENKLAI	
	Požeminis ryšių kabelis
	Elektroninių ryšių tinklų elektroninių ryšių infrastruktūros apsaugos zonos
	110 kV elektros perdavimo tinklų oro linijos ašinė linija
	330 kV elektros perdavimo tinklų oro linijos ašinė linija
	Oro linijos atrama - stulpas
	TP
	Elektros perdavimo tinklų apsaugos zona
	Informaciniai tikslais vaizduojamos aktualios elektros perdavimo tinklų apsaugos zonos (II skyrius, keičiamasis skersinis) teritorijos, patvirtintos 2022-11-30 įsakymu Nr. 1-406, plano pavadinimas "Šiaulių miesto savivaldybės teritorijoje esančių aukštos įtampos 110 kV ir 330 kV elektros perdavimo tinklų apsaugos zonų planas"
	Gyvenamosios vietovės
	Savivaldybės teritorijos riba
	Žemės sklypo riba
	Laisva valstybinė žemė
	Tinklėlis ir jo numeris

Duomenų šaltiniai:

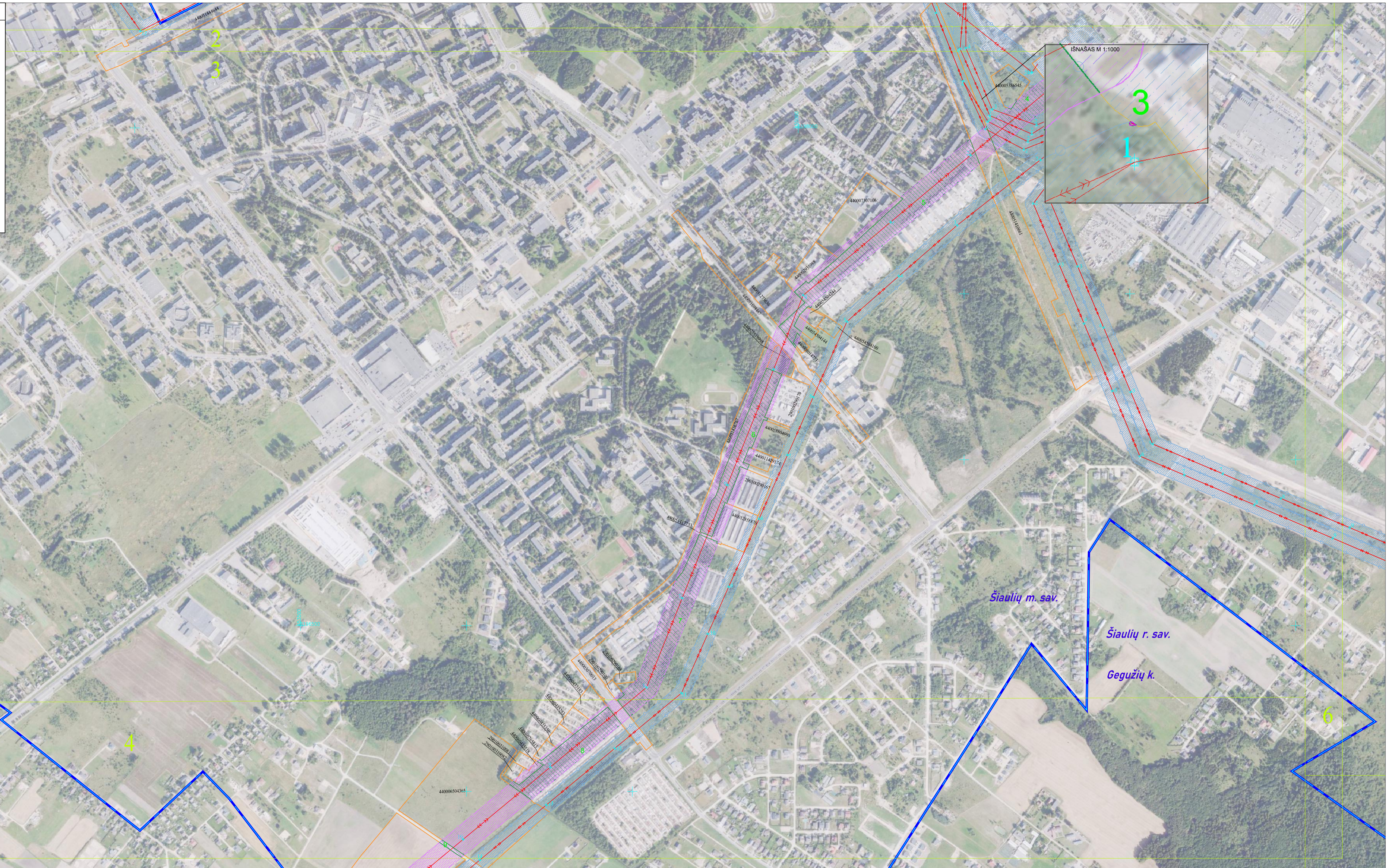
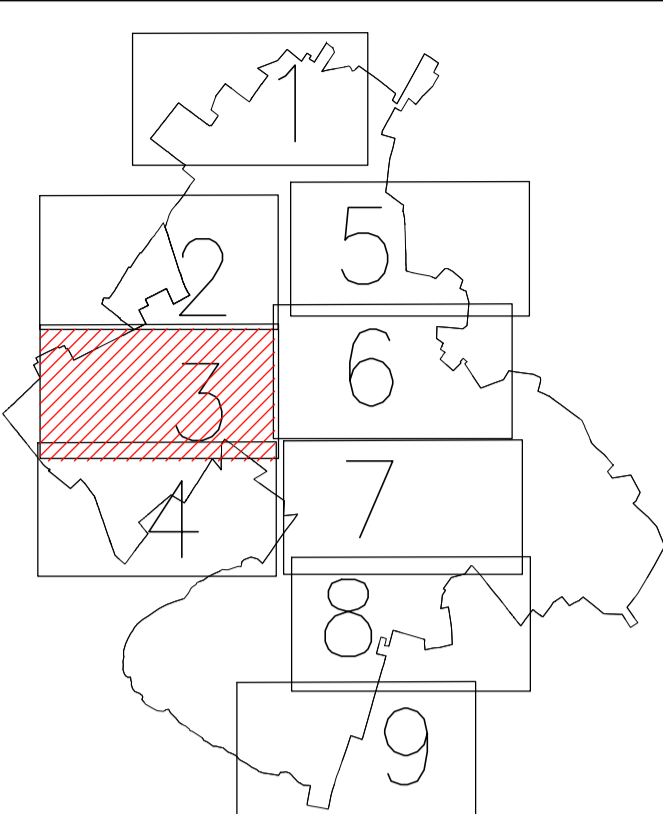
1. NTR ir NTK © VĮ Registrų centras, 2025-04-23.
2. ORT10LT – Lietuvos Respublikos teritorijos M1:10000 skaitmeninis rastrinis ortofotografinis žemėlapis © Nacionalinė žemės tarnyba prie AM, 2021-2023.
3. AB Litgrid duomenų rinkinys, 2025.

Pastabos:

- * Vadovaujantis LR specialiųjų žemės naudojimo sąlygų įstatymo 24 str. 1) elektros tinklų oro linijų apsaugos zona - išilgai oro linijos esanti žemės juosta, kurios ribos atsižvelgiant į šių linijų įtampą: 4) nuo aukštesnės kaip 35 kV iki 110 kV įskaitytinai po 20 metrų; 6) nuo aukštesnės kaip 220 kV iki 400 kV įskaitytinai po 30 metrų į abi puses nuo kraštinių oro linijos laidų, ir oro erdvė virš šios juostos;
- ** Vadovaujantis LR specialiųjų žemės naudojimo sąlygų įstatymo 24 str. 3) 110 kV ir aukštesnės kaip 110 kV įtampos požeminių kabelių linijoms - po 2 m į abi puses nuo šios linijos, vanduo virš jos ir žemė po šia juosta;
- *** Vadovaujantis LR specialiųjų žemės naudojimo sąlygų įstatymo 45 str. 1) Požeminių elektroninių ryšių tinklų laidinių linijų apsaugos zona – išilgai požeminių elektroninių ryšių tinklų laidinių linijų esanti žemės juosta, kurios ribos yra po vieną metrą į abi puses nuo šių laidinių linijų, vanduo virš jos ir žemė po šia juosta.

REGISTRŲ CENTRAS		VALSTYBĖS ĮMONĖ REGISTRŲ CENTRAS	
kvalifikacijos pažym. Nr. 2M-M-2296		Studentų g. 38, 08106 Vilnius, tel.+370 5 2688262 e.l.p. info@registrucentras.lt Duomenys kaupiami ir saugomi Juridinių asmenų registre, kodas 124110246	
Pareigos	Parašas	Vardas ir pavardė	data
Grupės vadovas		Evaldas Lukša	2025-09-09
Matininkė		Eglė Paškevičienė	2025-09-09

Lapų išdėstymo schema



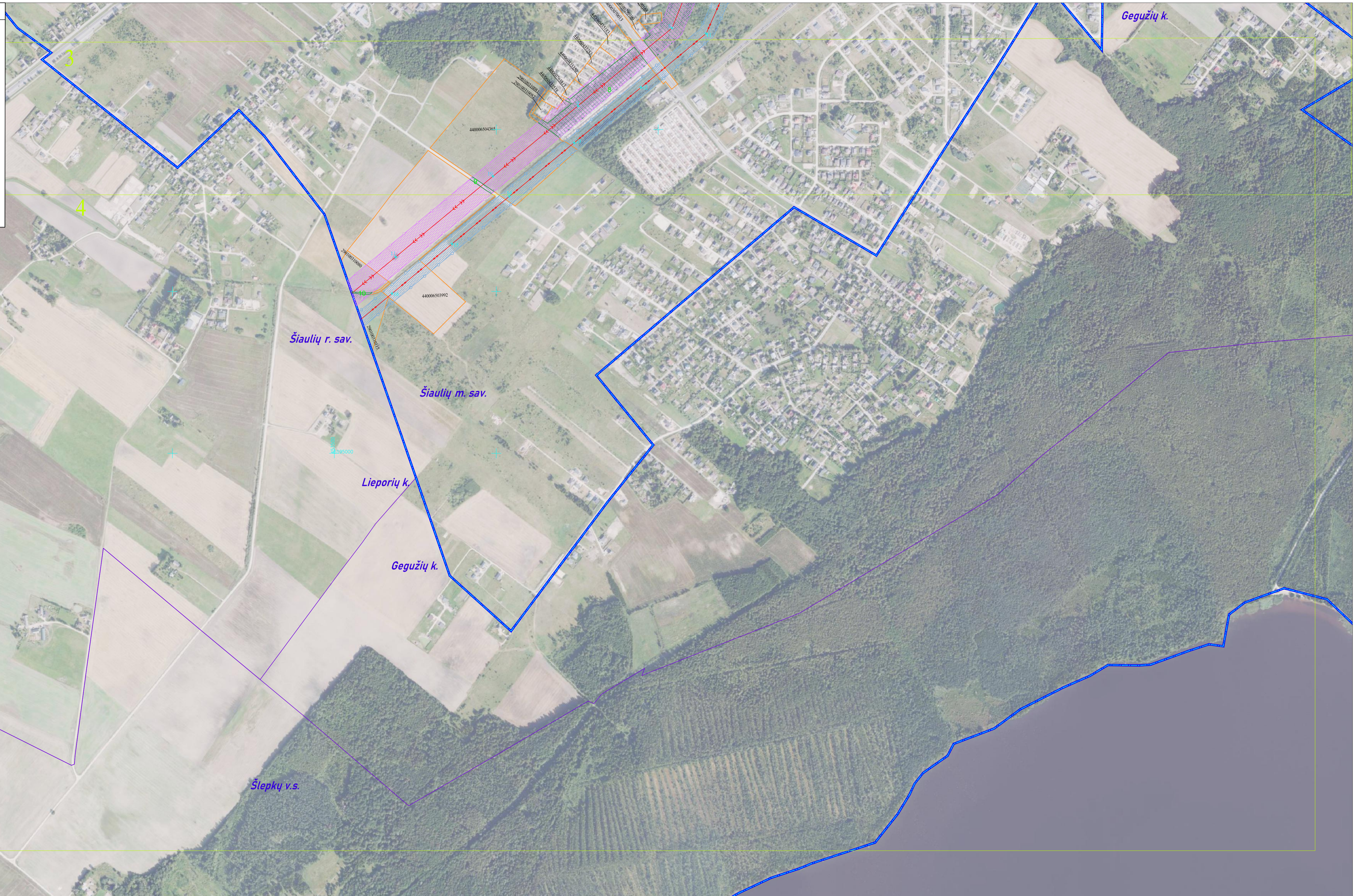
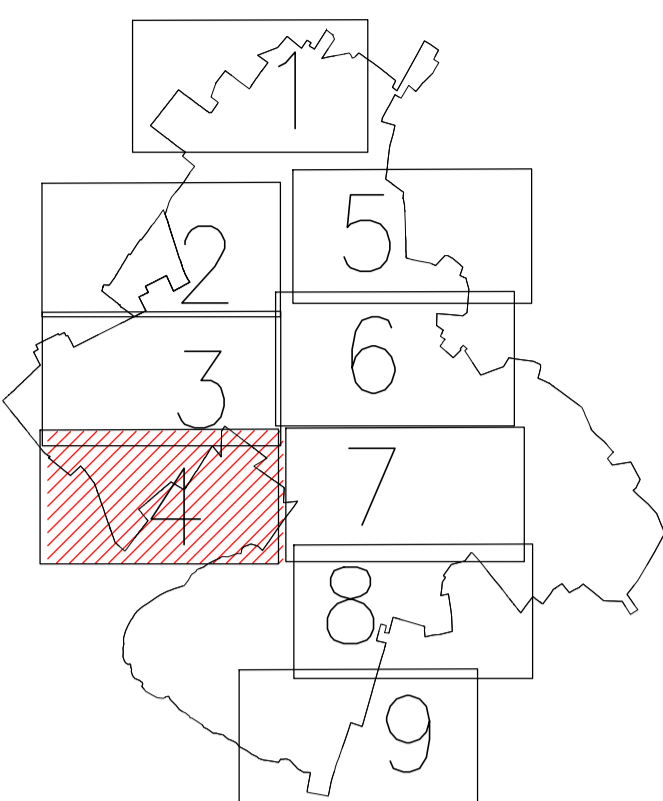
SUTARTINIAI ŽENKLAI	
	Požeminis ryšių kabelis
	Elektroninių ryšių tinklų elektroninių ryšių infrastruktūros apsaugos zonos
	110 kV elektros perdavimo tinklų oro linijos ašinė linija
	330 kV elektros perdavimo tinklų oro linijos ašinė linija
	Oro linijos atrama - stulpas
	TP
	Elektros perdavimo tinklų apsaugos zona
	Informaciniai tikslais vaiduojamos aktualios elektros perdavimo tinklų apsaugos zonos (III skytus, ketvirtasis skirsnis) teritorijos, patvirtintos 2022-11-30 įstatymu Nr. 1-406, plano pavadinimas "Šiaulių miesto savivaldybės teritorijoje esančių aukštos įtampos 110 kV ir 330 kV elektros perdavimo tinklų apsaugos zonų planas"
	Gyvenamosios vietovės
	Savivaldybės teritorijos riba
	Žemės sklypo riba
	Laisva valstybinė žemė
	Tinklėlis ir jo numeris

- Duomenų šaltiniai:
1. NTR ir NTK © VĮ Registrų centras, 2025-04-23.
 2. ORT10LT – Lietuvos Respublikos teritorijos M1:10000 skaitmeninis rastrinis ortofotografinis žemėlapis © Nacionalinėje mės tarnyba prie AM, 2021-2023.
 3. AB Litgrid duomenų rinkinys, 2025.

- Pastabos:
- * Vadovaujantis LR specialiųjų žemės naudojimo sąlygų įstatymo 24 str. 1) elektros tinklų oro linijų apsaugos zona - išilgai oro linijos esanti žemės juosta, kurios ribos atsižvelgiant į šių linijų įtampą: 4) nuo aukštesnės kaip 35 kV iki 110 kV įskaitytinai po 20 metrų; 6) nuo aukštesnės kaip 220 kV iki 400 kV įskaitytinai po 30 metrų į abi puses nuo kraštinių oro linijos laidų, ir oro erdvė virš šios juostos;
 - ** Vadovaujantis LR specialiųjų žemės naudojimo sąlygų įstatymo 24 str. 3) 110 kV ir aukštesnės kaip 110 kV įtampos požeminių kabelių linijoms - po 2 m į abi puses nuo šios linijos, vanduo virš jos ir žemė po šia juosta;
 - *** Vadovaujantis LR specialiųjų žemės naudojimo sąlygų įstatymo 45 str. 1) Požeminių elektroninių ryšių tinklų laidinių linijų apsaugos zona – išilgai požeminių elektroninių ryšių tinklų laidinių linijų esanti žemės juosta, kurios ribos yra po vieną metrą į abi puses nuo šių laidinių linijų, vanduo virš jos ir žemė po šia juosta.

		VALSTYBĖS ĮMONĖ REGISTRŲ CENTRAS Studentų g. 39, 08106 Vilnius, tel.+370 5 2688262 e.l.p. info@registrucentras.lt Duomenys kaupiami ir saugomi Juridinių asmenų registre, kodas 124110246	
kvalifikacijos pažym. Nr. 2M-M-2296			
Pareigos	Parašas	Vardas ir pavardė	data
Grupės vadovas		Evaldas Lukša	2025-09-09
Matininkė		Eglė Paškevičienė	2025-09-09

Lapų išdėstymo schema



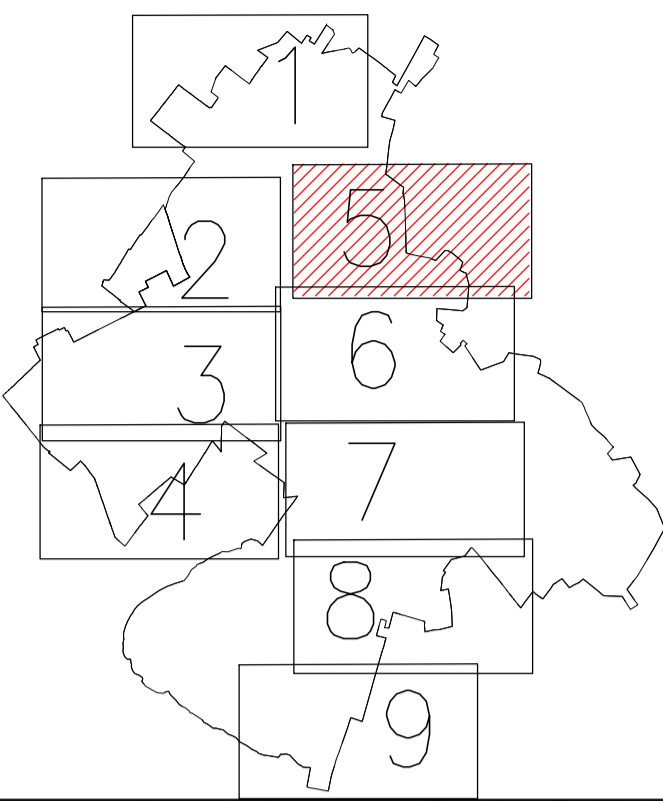
SUTARTINIAI ŽENKLAI	
	110 kV elektros perdavimo tinklų oro linijos aišinė linija
	330 kV elektros perdavimo tinklų oro linijos aišinė linija
	Oro linijos atrama - stulpas
	Elektros perdavimo tinklų apsaugos zona
	Informaciniai tiksliai valdomos aktualios elektros perdavimo tinklų apsaugos zonos (III skyrius, ketvirtasis skirsnis) teritorijos, patvirtintos 2022-11-30 įsakymu Nr. 1-406, plano pavadinimas "Šiaulių miesto savivaldybės teritorijoje esančių aukštos įtampos 110 kV ir 330 kV elektros perdavimo tinklų apsaugos zonų planas"
	Gyvenamosios vietovės
	Savivaldybės teritorijos riba
	Žemės sklypo riba
	Laisva valstybinė žemė
	Tinktelis ir jo numeris

Duomenų šaltiniai:
 1. NTR ir NTK © VĮ Registrų centras, 2025-04-23.
 2. ORT10LT – Lietuvos Respublikos teritorijos M1:10000 skaitmeninis rastrinis ortofotografinis žemėlapis © Nacionalinė žemės tarnyba prie AM, 2021-2023.
 3. AB Litgrid duomenų rinkinys, 2025.

Pastabos:
 * Vadovaujantis LR specialiųjų žemės naudojimo sąlygų įstatymo 24 str. 1) elektros tinklų oro linijų apsaugos zona - išilgai oro linijos esanti žemės juosta, kurios ribos atsižvelgiant į šių linijų įtampą: 4) nuo aukštesnės kaip 35 kV iki 110 kV įskaitytinai po 20 metrų; 6) nuo aukštesnės kaip 220 kV iki 400 kV įskaitytinai po 30 metrų į abi puses nuo kraštinių oro linijos laidų, ir oro erdvė virš šios juostos;
 ** Vadovaujantis LR specialiųjų žemės naudojimo sąlygų įstatymo 24 str. 3) 110 kV ir aukštesnės kaip 110 kV įtampos požeminių kabelių linijoms - po 2 m į abi puses nuo šios linijos, vanduo virš jos ir žemė po šia juosta;
 *** Vadovaujantis LR specialiųjų žemės naudojimo sąlygų įstatymo 45 str. 1) Požeminių elektroninių ryšių tinklų laidinių linijų apsaugos zona – išilgai požeminių elektroninių ryšių tinklų laidinių linijų esanti žemės juosta, kurios ribos yra po viena metrą į abi puses nuo šių laidinių linijų, vanduo virš jos ir žemė po šia juosta.

		VALSTYBĖS ĮMONĖ REGISTRŲ CENTRAS	
Studentų g. 39, 08106 Vilnius, tel.+370 5 2688262 e.l.p. info@registrucentras.lt		Duomenys kaupiami ir saugomi Juridinių asmenų registre, kodas 124110246	
kvalifikacijos pažym. Nr. 2M-M-2296			
Pareigos	Parašas	Vardas ir pavardė	data
Grupės vadovas		Evaldas Lukša	2025-09-09
Matininkė		Eglė Paškevičienė	2025-09-09

Lapų išdėstymo schema



Duomenų šaltiniai:

1. NTR ir NTK © VĮ Registrų centras, 2025-04-23.
2. ORT10LT – Lietuvos Respublikos teritorijos M1:10000 skaitmeninis rastrinis ortofotografinis žemėlapis © Nacionalinė žemė tarnyba prie AM, 2021-2023.
3. AB Litgrid duomenų rinkinys, 2025.

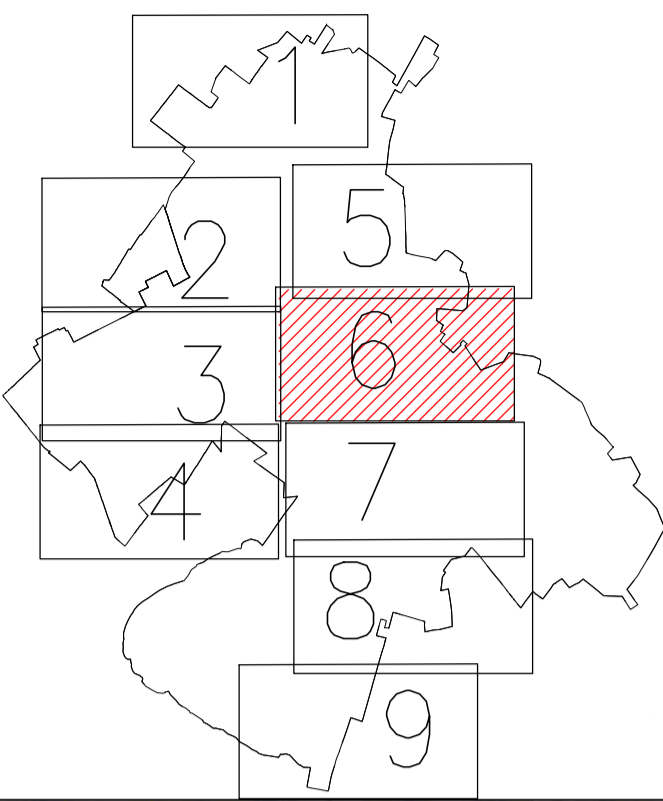
Pastabos:

- * Vadovaujantis LR specialiųjų žemės naudojimo sąlygų įstatymo 24 str. 1) elektros tinklų oro linijų apsaugos zona - išilgai oro linijos esanti žemės juosta, kurios ribos atsižvelgiant į šių linijų įtampą: 4) nuo aukštesnės kaip 35 kV iki 110 kV įskaitytinai po 20 metrų; 6) nuo aukštesnės kaip 220 kV iki 400 kV įskaitytinai po 30 metrų; abi pusės nuo kraštinių oro linijos laidų, ir oro erdvė virš šios juostos;
- ** Vadovaujantis LR specialiųjų žemės naudojimo sąlygų įstatymo 24 str. 3) 110 kV ir aukštesnės kaip 110 kV įtamos požeminių kabelių linijoms - po 2 m į abi puses nuo šios linijos, vanduo virš jos ir žemė po šia juosta;
- *** Vadovaujantis LR specialiųjų žemės naudojimo sąlygų įstatymo 45 str. 1) Požeminių elektroninių ryšių tinklų laidinių linijų apsaugos zona – išilgai požeminių elektroninių ryšių tinklų laidinių linijų esanti žemės juosta, kurios ribos yra po vieną metrą į abi puses nuo šių laidinių linijų, vanduo virš jos ir žemė po šia juosta.

SUTARTINIAI ŽENKLAI	
	110 kV elektros perdavimo tinklų oro linijos ašinė linija
	Oro linijos atrama - stulpas
	TP
	Informacinis tikslas: vaizduojamas aktualios elektros perdavimo tinklų apsaugos zonos (iš skyriaus, keičiamas skiriamas) teritorijos, patvirtintos 2022-11-30 įstatymu Nr. 1-406, plano pavadinimas "Šiaulių miesto savivaldybės teritorijoje esančių aukštos įtampos 110 kV ir 330 kV elektros perdavimo tinklų apsaugos zonų planas"
	Gyvenamosios vietovės
	Savivaldybės teritorijos riba
	Žemės sklypo riba
	Tinklėlis ir jo numeris

REGISTRŲ CENTRAS		VALSTYBĖS ĮMONĖ REGISTRŲ CENTRAS	
kvalifikacijos pažym. Nr. 2M-M-2296		Studentų g. 38, 08106 Vilnius, tel.+370 5 2688262 e.l.p. info@registrucentras.lt Duomenys kaupiami ir saugomi Juridinių asmenų registre, kodas 124110246	
Pareigos	Parašas	Vardas ir pavardė	data
Grupės vadovas		Evaldas Lukša	2025-09-09
Matininkė		Eglė Paškevičienė	2025-09-09

Lapų išdėstymo schema



Duomenų šaltiniai:

1. NTR ir NTK © VĮ Registrų centras, 2025-04-23.
2. ORT10LT– Lietuvos Respublikos teritorijos M1:10000 skaitmeninis rastrinis ortofotografinis žemėlapis © Nacionalinėje mės tarnyba prie AM, 2021-2023.
3. AB Litgrid duomenų rinkinys, 2025.

Pastabos:

- * Vadovaujantis LR specialiųjų žemės naudojimo sąlygų įstatymo 24 str. 1) elektros tinklų oro linijų apsaugos zona - išilgai oro linijos esanti žemės juosta, kurios ribos atsižvelgiant į šių linijų įtampą: 4) nuo aukštesnės kaip 35 kV iki 110 kV įskaitytinai po 20 metrų; 6) nuo aukštesnės kaip 220 kV iki 400 kV įskaitytinai po 30 metrų; 7) abi puses nuo kraštinių oro linijos laidų, ir oro erdvė virš šios juostos;
- ** Vadovaujantis LR specialiųjų žemės naudojimo sąlygų įstatymo 24 str. 3) 110 kV ir aukštesnės kaip 110 kV įtampos požeminių kabelių linijoms - po 2 m | abi puses nuo šios linijos, vanduo virš jos ir žemė po šia juosta;
- *** Vadovaujantis LR specialiųjų žemės naudojimo sąlygų įstatymo 45 str. 1) Požeminių elektroninių ryšių tinklų laidinių linijų apsaugos zona – išilgai požeminių elektroninių ryšių tinklų laidinių linijų esanti žemės juosta, kurios ribos yra po vieną metrą | abi puses nuo šių laidinių linijų, vanduo virš jos ir žemė po šia juosta.

SUTARTINIAI ŽENKLAI

	110 kV elektros perdavimo tinklų oro linijos ašinė linija
	Oro linijos atrama - stulpas
	TP
	Informaciniai tikslais vaizduojamos aktualios elektros perdavimo tinklų apsaugos zonos (III skyrius, ketvirtasis skirsnis) teritorijos, patvirtintos 2022-11-30 įsakymu Nr. 1-406, plano pavadinimas "Šiaulių miesto savivaldybės teritorijoje esančių aukštos įtampos 110 kV ir 330 kV elektros perdavimo tinklų apsaugos zonų planas"
	Savivaldybės teritorijos riba
	Žemės sklypo riba
	Laisva valstybinė žemė
	Tinklėlis ir jo numeris

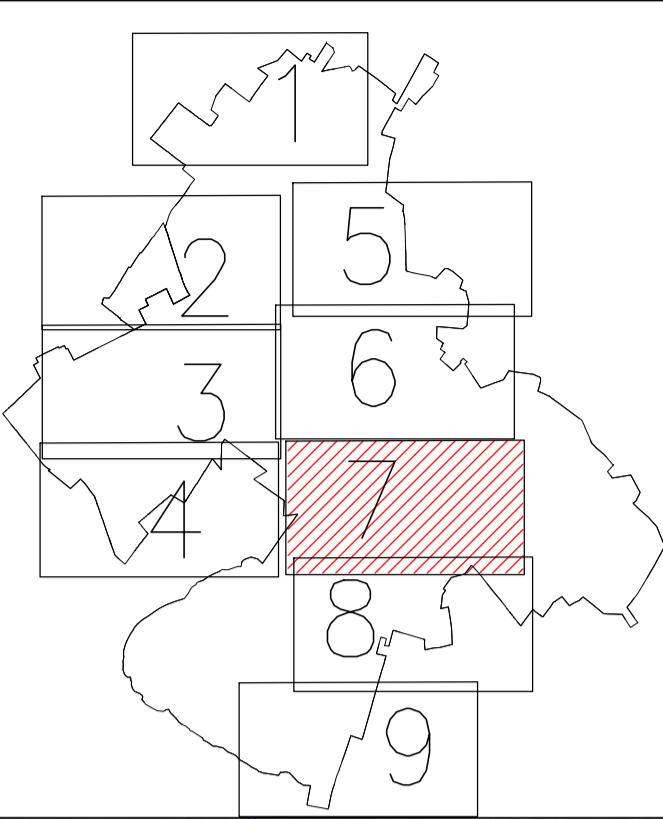
REGISTRŲ CENTRAS

VALSTYBĖS ĮMONĖ REGISTRŲ CENTRAS
Studentų g. 39, 08106 Vilnius, tel.+370 5 2688262 e.l.p. info@registrucentras.lt
Duomenys kaupiami ir saugomi Juridinių asmenų registre, kodas 124110246

kvalifikacijos pažym. Nr. 2M-M-2296

Pareigos	Parašas	Vardas ir pavardė	data
Grupės vadovas		Evaldas Lukša	2025-09-09
Matininkė		Eglė Paškevičienė	2025-09-09

Lapų išdėstymo schema



Gegužių k.
 Šiaulių m. sav.
 Šiaulių r. sav.
 Štėpkų v.s.

Šiaulių m. sav.
 Šiaulių r. sav.
 Rėkyvos k.

Duomenų šaltiniai:

1. NTR ir NTK © VĮ Registrų centras, 2025-04-23.
2. ORT10LT – Lietuvos Respublikos teritorijos M1:10000 skaitmeninis rastrinis ortofotografinis žemėlapis © Nacionalinėje mės tarnyba prie AM, 2021-2023.
3. AB Litgrid duomenų rinkinys, 2025.

Pastabos:

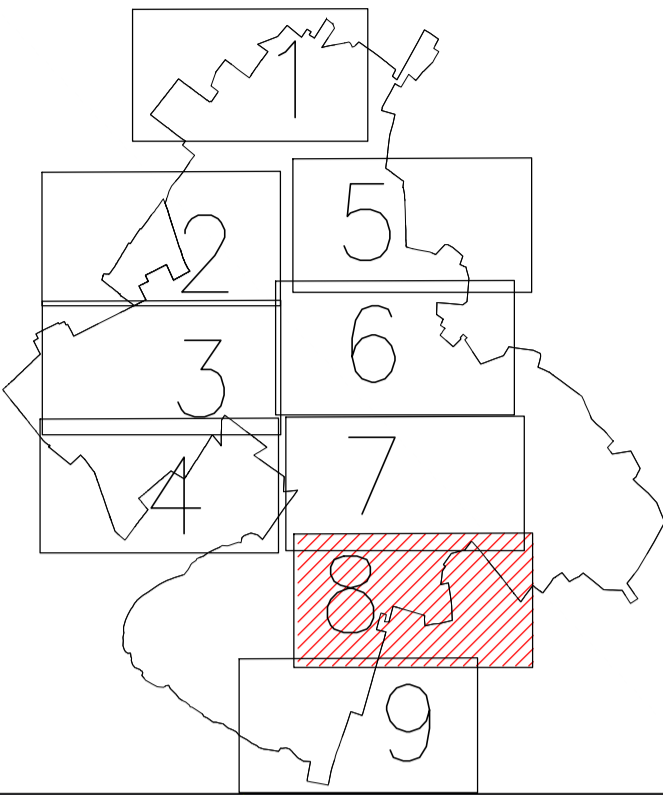
- * Vadovaujantis LR specialiųjų žemės naudojimo sąlygų įstatymo 24 str. 1) elektros tinklų oro linijų apsaugos zona – išilgai oro linijos esanti žemės juosta, kurios ribos atsižvelgiant į šių linijų įtampą: 4) nuo aukštesnės kaip 35 kV iki 110 kV įskaitytinai po 20 metrų; 6) nuo aukštesnės kaip 220 kV iki 400 kV įskaitytinai po 30 metrų į abi puses nuo kraštinių oro linijų laidų, ir oro erdvė virš šios juostos;
- ** Vadovaujantis LR specialiųjų žemės naudojimo sąlygų įstatymo 24 str. 3) 110 kV ir aukštesnės kaip 110 kV įtampos požeminių kabelių linijoms - po 2 m į abi puses nuo šios linijos, vanduo virš jos ir žemė po šia juosta;
- *** Vadovaujantis LR specialiųjų žemės naudojimo sąlygų įstatymo 45 str. 1) Požeminių elektroninių ryšių tinklų laidinių linijų apsaugos zona – išilgai požeminių elektroninių ryšių tinklų laidinių linijų esanti žemės juosta, kurios ribos yra po viena metrą į abi puses nuo šių laidinių linijų, vanduo virš jos ir žemė po šia juosta.

SUTARTINIAI ŽENKLAI	
	110 kV elektros perdavimo tinklų oro linijos asinė linija
	Oro linijos atrama - stulpas
	Informaciniai tiksliai vaizduojamos aktualios elektros perdavimo tinklų apsaugos zonos (III skyrius, ketvirtasis skirsnis) teritorijos, patvirtintos 2022-11-30 įsakymu Nr. 1-406, plano pavadinimas "Šiaulių miesto savivaldybės teritorijoje esančių aukštos įtampos 110 kV ir 330 kV elektros perdavimo tinklų apsaugos zonų planas"
	Gyvenamosios vietovės
	Savivaldybės teritorijos riba
	Žemės sklypo riba
	Tinklėlis ir jo numeris

REGISTRŲ CENTRAS		VALSTYBĖS ĮMONĖ REGISTRŲ CENTRAS	
kvalifikacijos pažym. Nr. 2M-M-2296		Studentų g. 39, 08106 Vilnius, tel.+370 5 2688262 el.p. info@registrucentras.lt Duomenys kaupiami ir saugomi Juridinių asmenų registre, kodas 124110246	
Pareigos	Parašas	Vardas ir pavardė	data
Grupės vadovas		Evaldas Lukša	2025-09-09
Matininkė		Eglė Paškevičienė	2025-09-09

AUKŠTOS ĮTAMPOS 110 KV IR 330 KV ELEKTROS PERDAVIMO TINKLŲ, ESANČIŲ ŠIAULIŲ Miesto SAVIVALDYBĖJE, APSAUGOS ZONŲ TERITORIJŲ PLANO DALIES PAKEITIMO PLANAS M1:5000

Lapų išdėstymo schema



Duomenų šaltiniai:

1. NTR ir NTK © VĮ Registru centras, 2025-04-23.
2. ORT10LT– Lietuvos Respublikos teritorijos M1:10000 skaitmeninis rastrinis ortofotografinis žemėlapis © Nacionalinėje mės tarnyba prie AM, 2021-2023.
3. AB Litgrid duomenų rinkinys, 2025.

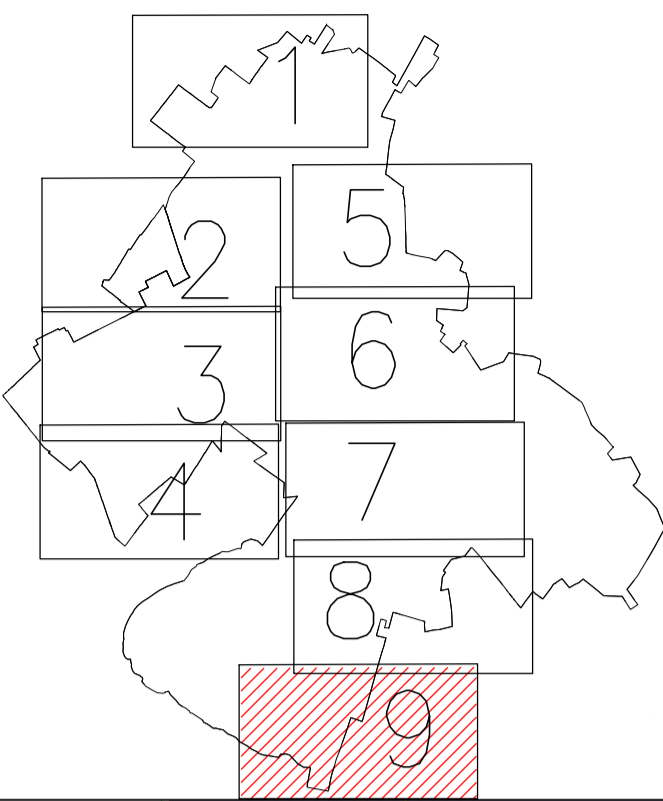
Pastabos:

- * Vadovaujantis LR specialiųjų žemės naudojimo sąlygų įstatymo 24 str. 1) elektros tinklų oro linijų apsaugos zona - išilgai oro linijos esanti žemės juosta, kurios ribos atsižvelgiant į šių linijų įtampą: 4) nuo aukštesnės kaip 35 kV iki 110 kV įskaitytinai po 20 metrų; 6) nuo aukštesnės kaip 220 kV iki 400 kV įskaitytinai po 30 metrų į abi puses nuo kraštinių oro linijos laidų, ir oro erdvė virš šios juostos;
- ** Vadovaujantis LR specialiųjų žemės naudojimo sąlygų įstatymo 24 str. 3) 110 kV ir aukštesnės kaip 110 kV įtampos požeminių kabelių linijoms - po 2 m į abi puses nuo šios linijos, vanduo virš jos ir žemė po šia juosta;
- *** Vadovaujantis LR specialiųjų žemės naudojimo sąlygų įstatymo 45 str. 1) Požeminių elektroninių ryšių tinklų laidinių linijų apsaugos zona – išilgai požeminių elektroninių ryšių tinklų laidinių linijų esanti žemės juosta, kurios ribos yra po vieną metrą į abi puses nuo šių laidinių linijų, vanduo virš jos ir žemė po šia juosta.

SUTARTINIAI ŽENKLAI	
	110 kV elektros perdavimo tinklų oro linijos ašinė linija
	Oro linijos atrama - stulpas
	TP
	Informaciniai tikslais vaizduojamos aktualios elektros perdavimo tinklų apsaugos zonos (III skyrius, ketvirtasis skirsnis) teritorijos, patvirtintos 2022-11-30 įsakymu Nr. 1-406, plano pavadinimas "Šiaulių miesto savivaldybės teritorijoje esančių aukštos įtampos 110 kV ir 330 kV elektros perdavimo tinklų apsaugos zonų planas"
	Gyvenamosios vietovės
	Savivaldybės teritorijos riba
	Tinklėlis ir jo numeris

REGISTRŲ CENTRAS		VALSTYBĖS ĮMONĖ REGISTRŲ CENTRAS	
kvalifikacijos pažym. Nr. 2M-M-2296		Studentų g. 39, 08106 Vilnius, tel.+370 5 2688262 e.p. info@registrucentras.lt Duomenys kaupiami ir saugomi Juridinių asmenų registre, kodas 124110246	
Pareigos	Parašas	Vardas ir pavardė	data
Grupės vadovas		Evaldas Lukša	2025-09-09
Matininkė		Eglė Paškevičienė	2025-09-09

Lapų išdėstymo schema



Duomenų šaltiniai:

1. NTR ir NTK © VĮ Registrų centras, 2025-04-23.
2. ORT10LT – Lietuvos Respublikos teritorijos M1:10000 skaitmeninis rastrinis ortofotografinis žemėlapis © Nacionalinė žemės tarnyba prie AM, 2021-2023.
3. AB Litgrid duomenų rinkinys, 2025.

Pastabos:

- * Vadovaujantis LR specialiųjų žemės naudojimo sąlygų įstatymo 24 str. 1) elektros tinklų oro linijų apsaugos zona - išilgai oro linijos esanti žemės juosta, kurios ribos atsižvelgiant į šių linijų įtampą: 4) nuo aukštesnės kaip 35 kV iki 110 kV įskaitytinai po 20 metrų; 6) nuo aukštesnės kaip 220 kV iki 400 kV įskaitytinai po 30 metrų į abi puses nuo kraštinių oro linijos laidų, ir oro erdvė virš šios juostos;
- ** Vadovaujantis LR specialiųjų žemės naudojimo sąlygų įstatymo 24 str. 3) 110 kV ir aukštesnės kaip 110 kV įtampos požeminių kabelių linijoms - po 2 m į abi puses nuo šios linijos, vanduo virš jos ir žemė po šia juosta;
- *** Vadovaujantis LR specialiųjų žemės naudojimo sąlygų įstatymo 45 str. 1) Požeminių elektroninių ryšių tinklų laidinių linijų apsaugos zona – išilgai požeminių elektroninių ryšių tinklų laidinių linijų esanti žemės juosta, kurios ribos yra po vieną metrą į abi puses nuo šių laidinių linijų, vanduo virš jos ir žemė po šia juosta.

SUTARTINIAI ŽENKLAI	
	110 kV elektros perdavimo tinklų oro linijos ašinė linija
	Oro linijos atrama - stulpas
	TP
	Informaciniai tikslais vaizduojamos aktualios elektros perdavimo tinklų apsaugos zonos (III skyrius, ketvirtasis skirsnis) teritorijos, patvirtintos 2022-11-30 įsakymu Nr. 1-406, plano pavadinimas "Šiaulių miesto savivaldybės teritorijoje esančių aukštos įtampos 110 kV ir 330 kV elektros perdavimo tinklų apsaugos zonų planas"
	Gyvenamosios vietovės
	Savivaldybės teritorijos riba
	Tinklėlis ir jo numeris

REGISTRŲ CENTRAS		VALSTYBĖS ĮMONĖ REGISTRŲ CENTRAS	
Studentų g. 39, 08106 Vilnius, tel.+370 5 2688262 el.p. info@registrucentras.lt		Duomenys kaupiami ir saugomi Juridinių asmenų registre, kodas 124110246	
kvalifikacijos pažym. Nr. 2M-M-2296			
Pareigos	Parašas	Vardas ir pavardė	data
Grupės vadovas		Evaldas Lukša	2025-09-09
Matininkė		Eglė Paškevičienė	2025-09-09

4. lentelė. Laisvos valstybinės žemės plotų, patenkančių į Aukštos įtampos 110 kV ir 330 kV elektros perdavimo tinklų, esančių Šiaulių miesto savivaldybėje, apsaugos zonų teritorijų plano dalies pakeitimo plano teritorijas, sąrašas

Nesuformuoto Žemės sklypo Eil. Nr.	Kadastro vietovė	Planuojamos apsaugos zonos pavadinimas	Pakeitimo planu nustatomos apsaugos zonos plotas, ha	Laisvos valstybinės žemės sklypo centro koordinatė	
				X	Y
1	Šiaulių m. k.v.	Elektroninių ryšių tinklų elektroninių ryšių infrastruktūros apsaugos zonos (III skyrius, vienuoliktasis skirsnis)	0,0013	6198495.21	452875.92
2	Šiaulių m. k.v.	Elektros tinklų apsaugos zonos (III skyrius, ketvirtasis skirsnis)	0,3664	6199300.44	455001.55
3	Šiaulių m. k.v.	Elektroninių ryšių tinklų elektroninių ryšių infrastruktūros apsaugos zonos (III skyrius, vienuoliktasis skirsnis)	0,0004	6198072.10	45808.46
4	Šiaulių m. k.v.	Elektros tinklų apsaugos zonos (III skyrius, ketvirtasis skirsnis)	1,7186	6198044.19	455674.54
5	Šiaulių m. k.v.	Elektros tinklų apsaugos zonos (III skyrius, ketvirtasis skirsnis)	4,9430	6197715.76	455306.48
6	Šiaulių m. k.v.	Elektros tinklų apsaugos zonos (III skyrius, ketvirtasis skirsnis)	2,4705	6197073.12	454850.65
7	Šiaulių m. k.v.	Elektros tinklų apsaugos zonos (III skyrius, ketvirtasis skirsnis)	4,1064	6196534.92	454634.23
8	Šiaulių m. k.v.	Elektros tinklų apsaugos zonos (III skyrius, ketvirtasis skirsnis)	2,3879	6196115.40	454324.11
9	Šiaulių m. k.v.	Elektros tinklų apsaugos zonos (III skyrius, ketvirtasis skirsnis)	0,0845	6195825.28	453958.51
10	Šiaulių m. k.v.	Elektros tinklų apsaugos zonos (III skyrius, ketvirtasis skirsnis)	0,0262	6195494.53	453585.18

Nesuforuoto Žemės sklypo Eil. Nr.	Kadastro vietovė	Planuojamos apsaugos zonos pavadinimas	Pakeitimo planu nustatomos apsaugos zonos plotas, ha	Laisvos valstybinės žemės sklypo centro koordinatė	
				X	Y
		Bendras valstybinės žemės plotų, kuriems žemės sklypai nesuforuoti ir kurie patenka į planu nustatomas Elektros tinklų apsaugos zonos (kodas 106) plotas, ha			16,1035
		Bendras valstybinės žemės plotų, kuriems žemės sklypai nesuforuoti ir kurie patenka į planu nustatomas Elektroninių ryšių tinklų elektroninių ryšių infrastruktūros apsaugos zonos (kodas 101) plotas, ha			0,0017

Kodas	Reikšmė
106	Elektros tinklų apsaugos zonos (III skyrius, ketvirtasis skirsnis)
101	Elektroninių ryšių tinklų elektroninių ryšių infrastruktūros apsaugos zonos (III skyrius, vienuoliktasis skirsnis)

5. lentelė. Žemės sklypų, patenkančių į Aukštos įtampos 110 kV ir 330 kV elektros perdavimo tinklą, esančių Šiaulių miesto savivaldybėje, apsaugos zonų teritorijų plano dalies pakeitimo plano teritorijas sąrašas.

Eil. Nr.	Žemės sklypo unikalus numeris	Įrašo apie teritoriją statusas	Skirtumas kv.m.
1.	4400-0801-4773	Tikslinamas	+3
2.	4400-5450-4244	Tikslinamas	+1
3.	2901-0031-0115	Tikslinamas	+3
4.	4400-5141-0661	Tikslinamas	+27
5.	4400-1019-3225	Tikslinamas	+1586
6.	4400-6043-5518	Tikslinamas	+26
7.	2901-0029-0167	Tikslinamas	+58
8.	2901-0029-0100	Tikslinamas	+1
9.	4400-6043-5183	Tikslinamas	+3
10.	4400-0307-0013	Tikslinamas	+6
11.	2901-0031-0082	Tikslinamas	+8
12.	4400-5141-6767	Tikslinamas	-71
13.	4400-5141-7753	Netikslinamas	0
14.	4400-6043-5350	Tikslinamas	+23
15.	4400-5140-6781	Netikslinamas	0
16.	2901-0029-0168	Netikslinamas	0
17.	4400-6043-5283	Tikslinamas	+18
18.	4400-0538-6545	Netikslinamas	0

Eil. Nr.	Žemės sklypo unikalus numeris	Įrašo apie teritoriją statusas	Skirtumas kv.m.
19.	4400-5450-4144	Netikslinamas	0
20.	4400-0730-7106	Tikslinamas	+67
21.	4400-0650-4365	Tikslinamas	+85
22.	4400-5127-3636	Tikslinamas	+11
23.	2901-0029-0170	Tikslinamas	+40
24.	2901-0031-0081	Tikslinamas	+8
25.	4400-5450-4100	Netikslinamas	0
26.	4400-2751-9995	Tikslinamas	+11
27.	4400-0293-5988	Tikslinamas	-17
28.	4400-5144-4644	Tikslinamas	+2
29.	4400-5880-4996	Tikslinamas	+36
30.	2901-0031-0080	Tikslinamas	+23
31.	4400-1142-9174	Tikslinamas	+21
32.	4400-1285-8870	Tikslinamas	+61
33.	4400-6076-5815	Tikslinamas	+27
34.	4400-5169-8467	Tikslinamas	+9
35.	4400-0650-3992	Tikslinamas	+132
36.	4400-5144-4672	Netikslinamas	0
37.	4400-6127-5807	Netikslinamas	0

Eil. Nr.	Žemės sklypo unikalus numeris	Įrašo apie teritoriją statusas	Skirtumas kv.m.
38.	4400-1950-6580	Netikslinamas	0

AUKŠTOS ĮTAMPOS 110 KV IR 330 KV ELEKTROS PERDAVIMO TINKLŲ, ESANČIŲ ŠIAULIŲ MIESTO SAVIVALDYBĖJE, APSAUGOS ZONŲ TERITORIJŲ PLANO TERITORIJŲ SĄRAŠAS

Eil. Nr.	Teritorijos unikalus nr.	Įregistravimo pagrindas	Įregistruotos teritorijos pakeitimo pagrindas
1	100380869	Lietuvos Respublikos energetikos ministerija; 2022-11-30 Šiaulių miesto savivaldybės teritorijoje esančių aukštos įtampos 110 kV ir 330 kV elektros perdavimo tinklų apsaugos zonų planas Nr. 1-406	Nekoreguota
2	100380813	Lietuvos Respublikos energetikos ministerija; 2022-11-30 Šiaulių miesto savivaldybės teritorijoje esančių aukštos įtampos 110 kV ir 330 kV elektros perdavimo tinklų apsaugos zonų planas Nr. 1-406	Nekoreguota
3	100379707	Lietuvos Respublikos energetikos ministerija; 2022-11-30 Šiaulių miesto savivaldybės teritorijoje esančių aukštos įtampos 110 kV ir 330 kV elektros perdavimo tinklų apsaugos zonų planas Nr. 1-406	Koreguota
4	100380146	Lietuvos Respublikos energetikos ministerija; 2022-11-30 Šiaulių miesto savivaldybės teritorijoje esančių aukštos įtampos 110 kV ir 330 kV elektros perdavimo tinklų apsaugos zonų planas Nr. 1-406	Nekoreguota
5	100381152	Lietuvos Respublikos energetikos ministerija; 2022-11-30 Šiaulių miesto savivaldybės teritorijoje esančių aukštos įtampos 110 kV ir 330 kV elektros perdavimo tinklų apsaugos zonų planas Nr. 1-406	Nekoreguota
6	100379867	Lietuvos Respublikos energetikos ministerija; 2022-11-30 Šiaulių miesto savivaldybės teritorijoje esančių aukštos įtampos 110 kV ir 330 kV elektros perdavimo tinklų apsaugos zonų planas Nr. 1-406	Nekoreguota
7	100379877	Lietuvos Respublikos energetikos ministerija; 2022-11-30 Šiaulių miesto savivaldybės teritorijoje esančių aukštos įtampos 110 kV ir 330 kV elektros perdavimo tinklų apsaugos zonų planas Nr. 1-406	Nekoreguota
8	100381296	Lietuvos Respublikos energetikos ministerija; 2022-11-30 Šiaulių miesto savivaldybės teritorijoje esančių aukštos įtampos 110 kV ir 330 kV elektros perdavimo tinklų apsaugos zonų planas Nr. 1-406	Nekoreguota
9	100380862	Šiaulių miesto savivaldybės administracija; 2023-05-30 Elektros tinklų Energetikų g. 22 B, Šiauliai(110/35/10kV Rėkyvos TP) statybos projektas Nr. LSNS-61-230530-00064	Nekoreguota
10	100381028	Lietuvos Respublikos energetikos ministerija; 2022-11-30 Šiaulių miesto savivaldybės teritorijoje esančių aukštos įtampos 110 kV ir 330 kV elektros perdavimo tinklų apsaugos zonų planas Nr. 1-406	Nekoreguota

Eil. Nr.	Teritorijos unikalus nr.	Įregistravimo pagrindas	Įregistruotos teritorijos pakeitimo pagrindas
11	100379749	Lietuvos Respublikos energetikos ministerija; 2022-11-30 Šiaulių miesto savivaldybės teritorijoje esančių aukštos įtampos 110 kV ir 330 kV elektros perdavimo tinklų apsaugos zonų planas Nr. 1-406	Nekoreguota
12	100380521	Lietuvos Respublikos energetikos ministerija; 2022-11-30 Šiaulių miesto savivaldybės teritorijoje esančių aukštos įtampos 110 kV ir 330 kV elektros perdavimo tinklų apsaugos zonų planas Nr. 1-406	Nekoreguota
13	100381759	Lietuvos Respublikos energetikos ministerija; 2022-11-30 Šiaulių miesto savivaldybės teritorijoje esančių aukštos įtampos 110 kV ir 330 kV elektros perdavimo tinklų apsaugos zonų planas Nr. 1-406	Koreguota
14	100379826	Lietuvos Respublikos energetikos ministerija; 2022-11-30 Šiaulių miesto savivaldybės teritorijoje esančių aukštos įtampos 110 kV ir 330 kV elektros perdavimo tinklų apsaugos zonų planas Nr. 1-406	Koreguota
15	100380743	Lietuvos Respublikos energetikos ministerija; 2022-11-30 Šiaulių miesto savivaldybės teritorijoje esančių aukštos įtampos 110 kV ir 330 kV elektros perdavimo tinklų apsaugos zonų planas Nr. 1-406	Nekoreguota
16	100380785	Lietuvos Respublikos energetikos ministerija; 2022-11-30 Šiaulių miesto savivaldybės teritorijoje esančių aukštos įtampos 110 kV ir 330 kV elektros perdavimo tinklų apsaugos zonų planas Nr. 1-406	Nekoreguota
17	100380439	Lietuvos Respublikos energetikos ministerija; 2022-11-30 Šiaulių miesto savivaldybės teritorijoje esančių aukštos įtampos 110 kV ir 330 kV elektros perdavimo tinklų apsaugos zonų planas Nr. 1-406	Nekoreguota
18	100379682	Lietuvos Respublikos energetikos ministerija; 2022-11-30 Šiaulių miesto savivaldybės teritorijoje esančių aukštos įtampos 110 kV ir 330 kV elektros perdavimo tinklų apsaugos zonų planas Nr. 1-406	Nekoreguota
19	100379801	Šiaulių miesto savivaldybės administracija; 2023-05-30 Elektros tinklų Energetikų g. 22 B, Šiauliai(110/35/10kV Rėkyvos TP) statybos projektas Nr. LSNS-61-230530-00064	Nekoreguota
20	100380689	Šiaulių miesto savivaldybės administracija; 2023-05-30 Elektros tinklų Energetikų g. 22 B, Šiauliai(110/35/10kV Rėkyvos TP) statybos projektas Nr. LSNS-61-230530-00064	Nekoreguota
21	100381103	Lietuvos Respublikos energetikos ministerija; 2022-11-30 Šiaulių miesto savivaldybės teritorijoje esančių aukštos įtampos 110 kV ir 330 kV elektros perdavimo tinklų apsaugos zonų planas Nr. 1-406	Nekoreguota
22	100380629	Lietuvos Respublikos energetikos ministerija; 2022-11-30 Šiaulių miesto savivaldybės teritorijoje esančių aukštos įtampos 110 kV ir 330 kV elektros perdavimo tinklų apsaugos zonų planas Nr. 1-406	Nekoreguota
23	100380588	Lietuvos Respublikos energetikos ministerija; 2022-11-30 Šiaulių miesto savivaldybės teritorijoje esančių aukštos įtampos 110 kV ir 330 kV elektros perdavimo tinklų apsaugos zonų planas Nr. 1-406	Nekoreguota

Eil. Nr.	Teritorijos unikalus nr.	Įregistravimo pagrindas	Įregistruotos teritorijos pakeitimo pagrindas
24	100380182	Lietuvos Respublikos energetikos ministerija; 2022-11-30 Šiaulių miesto savivaldybės teritorijoje esančių aukštos įtampos 110 kV ir 330 kV elektros perdavimo tinklų apsaugos zonų planas Nr. 1-406	Nekoreguota
25	100380251	Lietuvos Respublikos energetikos ministerija; 2022-11-30 Šiaulių miesto savivaldybės teritorijoje esančių aukštos įtampos 110 kV ir 330 kV elektros perdavimo tinklų apsaugos zonų planas Nr. 1-406	Nekoreguota
26	100379719	Lietuvos Respublikos energetikos ministerija; 2022-11-30 Šiaulių miesto savivaldybės teritorijoje esančių aukštos įtampos 110 kV ir 330 kV elektros perdavimo tinklų apsaugos zonų planas Nr. 1-406	Nekoreguota
27	100379755	Lietuvos Respublikos energetikos ministerija; 2022-11-30 Šiaulių miesto savivaldybės teritorijoje esančių aukštos įtampos 110 kV ir 330 kV elektros perdavimo tinklų apsaugos zonų planas Nr. 1-406	Nekoreguota
28	100381064	Lietuvos Respublikos energetikos ministerija; 2022-11-30 Šiaulių miesto savivaldybės teritorijoje esančių aukštos įtampos 110 kV ir 330 kV elektros perdavimo tinklų apsaugos zonų planas Nr. 1-406	Nekoreguota
29	100379693	Lietuvos Respublikos energetikos ministerija; 2022-11-30 Šiaulių miesto savivaldybės teritorijoje esančių aukštos įtampos 110 kV ir 330 kV elektros perdavimo tinklų apsaugos zonų planas Nr. 1-406	Nekoreguota
30	100381162	Lietuvos Respublikos energetikos ministerija; 2022-11-30 Šiaulių miesto savivaldybės teritorijoje esančių aukštos įtampos 110 kV ir 330 kV elektros perdavimo tinklų apsaugos zonų planas Nr. 1-406	Nekoreguota

DETALŪS METADUOMENYS

Dokumento sudarytojas (-ai)	Lietuvos Respublikos energetikos ministerija 302308327, Gedimino pr. 38, LT-01104 Vilnius
Dokumento pavadinimas (antraštė)	DĖL ENERGETIKOS MINISTRO 2022 M. LAPKRIČIO 30 D. ĮSAKYMO NR. 1-406 „DĖL AUKŠTOS ĮTAMPOS 110 KV IR 330 KV ELEKTROS PERDAVIMO TINKLŲ, ESANČIŲ ŠIAULIŲ MIESTO SAVIVALDYBĖJE, APSAUGOS ZONŲ TERITORIJŲ PLANO PATVIRTINIMO“ PAKEITIMO
Dokumento registracijos data ir numeris	2026-03-03 Nr. 1-56
Dokumento gavimo data ir dokumento gavimo registracijos numeris	–
Dokumento specifikacijos identifikavimo žymuo	ADOC-V1.0
Parašo paskirtis	Suderinimas
Parašą sukūrusio asmens vardas, pavardė ir pareigos	Giedrė Šeškevičienė, Patarėjas, Energetinio saugumo grupė
Sertifikatas išduotas	GIEDRĖ ŠEŠKEVIČIENĖ, Lietuvos Respublikos energetikos ministerija LT
Parašo sukūrimo data ir laikas	2026-02-26 16:36:24 (GMT+02:00)
Parašo formatas	XAdES-EPES
Laiko žymoje nurodytas laikas	–
Informacija apie sertifikavimo paslaugų teikėją	ADIC CA ECC, Asmens dokumentu israsymo centras prie LR VRM LT
Sertifikato galiojimo laikas	2024-06-26 08:01:46 – 2028-06-25 08:01:46
Parašo paskirtis	Suderinimas
Parašą sukūrusio asmens vardas, pavardė ir pareigos	Daiva Brazdžiuvienė, Patarėjas, Teisės ir personalo grupė
Sertifikatas išduotas	DAIVA BRAZDŽIUVIENĖ LT
Parašo sukūrimo data ir laikas	2026-02-26 16:37:58 (GMT+02:00)
Parašo formatas	XAdES-EPES
Laiko žymoje nurodytas laikas	–
Informacija apie sertifikavimo paslaugų teikėją	SK ID Solutions EID-Q 2021E, SK ID Solutions AS EE
Sertifikato galiojimo laikas	2025-08-20 16:35:07 – 2030-08-20 23:59:59
Parašo paskirtis	Suderinimas
Parašą sukūrusio asmens vardas, pavardė ir pareigos	Dainius Bražiūnas, Grupės vadovas, Energetinio saugumo grupė
Sertifikatas išduotas	DAINIUS BRAŽIŪNAS LT
Parašo sukūrimo data ir laikas	2026-02-26 16:45:30 (GMT+02:00)
Parašo formatas	XAdES-EPES
Laiko žymoje nurodytas laikas	–
Informacija apie sertifikavimo paslaugų teikėją	EID-SK 2016, AS Sertifitseerimiskeskus EE
Sertifikato galiojimo laikas	2022-08-10 13:08:16 – 2027-08-09 23:59:59
Parašo paskirtis	Suderinimas
Parašą sukūrusio asmens vardas, pavardė ir pareigos	Gabriel Gorbačevski, Energetikos viceministras
Sertifikatas išduotas	GABRIEL GORBAČEVSKI LT
Parašo sukūrimo data ir laikas	2026-03-02 16:35:41 (GMT+02:00)
Parašo formatas	XAdES-EPES
Laiko žymoje nurodytas laikas	–
Informacija apie sertifikavimo paslaugų teikėją	EID-SK 2016, AS Sertifitseerimiskeskus EE
Sertifikato galiojimo laikas	2023-04-07 18:43:24 – 2028-04-05 23:59:59
Parašo paskirtis	Pasirašymas
Parašą sukūrusio asmens vardas, pavardė ir pareigos	Žygimantas Vaičiūnas, Energetikos ministras
Sertifikatas išduotas	ŽYGIMANTAS VAIČIŪNAS, Lietuvos Respublikos energetikos ministerija LT
Parašo sukūrimo data ir laikas	2026-03-02 18:15:46 (GMT+02:00)
Parašo formatas	XAdES-T

DETALŪS METADUOMENYS

Laiko žymoje nurodytas laikas	2026-03-02 18:15:52 (GMT+02:00)
Informacija apie sertifikavimo paslaugų teikėją	ADIC CA ECC, Asmens dokumentu israsymo centras prie LR VRM LT
Sertifikato galiojimo laikas	2024-12-12 08:32:44 – 2028-12-11 08:32:44
Informacija apie būdus, naudotus metaduomenų vientisumui užtikrinti	"Registravimas" paskirties metaduomenų vientisumas užtikrintas naudojant "RCSC IssuingCA-2, VI Registru Centras - i.k. 124110246 LT" išduotą sertifikatą "DBSIS, Informatikos ir ryšių departamentas prie Lietuvos Respublikos vidaus reikalų ministerijos, į.k.188774822 LT", sertifikatas galioja nuo 2025-05-16 11:31:08 iki 2028-05-15 11:31:08
Pagrindinio dokumento priedų skaičius	2
Pagrindinio dokumento priedamų dokumentų skaičius	–
Priedamo dokumento sudarytojas (-ai)	–
Priedamo dokumento pavadinimas (antraštė)	–
Priedamo dokumento registracijos data ir numeris	–
Programinės įrangos, kuria naudojantis sudarytas elektroninis dokumentas, pavadinimas	DBSIS, versija 3.5.90.2
Informacija apie elektroninio dokumento ir elektroninio (-ių) parašo (-ų) tikrinimą (tikrinimo data)	Atitinka specifikacijos keliamus reikalavimus. Visi dokumente esantys elektroniniai parašai galioja (2026-03-03 09:20:09)
Paieškos nuoroda	–
Papildomi metaduomenys	Nuorašą suformavo 2026-03-03 09:20:10 DBSIS