



LIETUVOS RESPUBLIKOS ENERGETIKOS MINISTRAS

ĮSAKYMAS

**DĖL AB „PANEVĖŽIO ENERGIJA“ PRIKLAUSANČIŲ ELEKTROS TINKLŲ,
ESANČIŲ PANEVĖŽIO MIESTE, KĖDAINIŲ, ZARASŲ, KUPIŠKIO IR
PASVALIO RAJONUOSE, APSAUGOS ZONŲ TERITORIJŲ PLANO
PATVIRTINIMO**

2026 m.

d. Nr.

Vilnius

Vadovaudamasis Lietuvos Respublikos specialiųjų žemės naudojimo sąlygų įstatymo 141 straipsnio 3 dalimi, Lietuvos Respublikos Vyriausybės 2019 m. gruodžio 11 d. nutarimo Nr. 1248 „Dėl Lietuvos Respublikos specialiųjų žemės naudojimo sąlygų įstatymo įgyvendinimo“ 2.3 papunkčiu, Elektros tinklų, magistralinių dujotiekių ir naftotiekių (produktotiekių), skirstomųjų dujotiekių, šilumos perdavimo tinklų apsaugos zonų, magistralinių dujotiekių vietovės klasių teritorijų planų rengimo (nerengiant teritorijų planavimo dokumento ar žemės valdos projekto) ir tvirtinimo tvarkos aprašo, patvirtinto Lietuvos Respublikos energetikos ministro 2020 m. spalio 13 d. įsakymu Nr. 1-339 „Dėl Elektros tinklų, magistralinių dujotiekių ir naftotiekių (produktotiekių), skirstomųjų dujotiekių, šilumos perdavimo tinklų apsaugos zonų, magistralinių dujotiekių vietovės klasių teritorijų planų rengimo (nerengiant teritorijų planavimo dokumento ar žemės valdos projekto) ir tvirtinimo tvarkos aprašo patvirtinimo“, 18 punktu ir atsižvelgdamas į UAB „Šiaurinis taškas“, atstovaujančios AB „Panevėžio energija“ pagal 2025 m. gegužės 12 d. įgaliojimą Nr. G-242-25, 2025 m. gruodžio 8 d. prašymą Nr. 2 „Prašymas patikrinti elektros apsaugos zonų planus“:

1. T v i r t i n u AB „Panevėžio energija“ priklausančių elektros tinklų, esančių Panevėžio mieste, Kėdainių, Zarasų, Kupiškio ir Pasvalio rajonuose, apsaugos zonų teritorijų planą (pridedama).

2. N u s t a t a u, kad šis įsakymas ir AB „Panevėžio energija“ priklausančių elektros tinklų, esančių Panevėžio mieste, Kėdainių, Zarasų, Kupiškio ir Pasvalio rajonuose, apsaugos zonų teritorijų planas skelbiami AB „Panevėžio energija“ interneto svetainėje www.pe.lt.

Energetikos ministras

Žygimantas Vaičiūnas

**AB “PANEVĖŽIO ENERGIJA” PRIKLAUSANČIŲ ELEKTROS
TINKLŲ, ESANČIŲ PANEVĖŽIO MIESTE, KĖDAINIŲ, ZARASŲ,
KUPIŠKIO IR PASVALIO RAJONUOSE, APSAUGOS ZONŲ
TERITORIJŲ PLANAS**

AIŠKINAMASIS RAŠTAS

1.1 BENDROJI INFORMACIJA

Plano pavadinimas – AB „Panevėžio energija“ priklausančių elektros tinklų, esančių Panevėžio mieste, Kėdainių, Zarasų, Kupiškio ir Pasvalio rajonuose, apsaugos zonų teritorijų planas (toliau – **Planas**).

Plano iniciatorius – AB „Panevėžio energija“, Senamiesčio g. 113, LT-35114 Panevėžys, tel. (+370 45) 46 35 25, el. paštas bendrove@pe.lt, interneto svetainė <https://www.pe.lt/lt/>. Atsakingas asmuo – Miglė Našlėnaitė, el. paštas m.naslenaite@pe.lt, tel. (+370 45) 501 065.

Planų rengėjas – UAB „Šiaurinis taškas“, Apaščios g. 14, Paežerių k., LT-41189 Biržų r., tel. +370 652 24077, tel. +370 652 24082, el. paštas tomas@siaurinis.lt. Atsakingas asmuo – Direktorius Tomas Bekeris, matininkas Tomas Bekeris (kvalifikacijos pažymėjimas Nr. 2M-M-1799, išduotas Nacionalinės žemės tarnybos prie Žemės ūkio ministerijos).

Planų rengimo pagrindas – AB „Panevėžio energija“ ir UAB „Šiaurinis taškas“ 2024 m. gegužės 21 d. paslaugų sutartis Nr.110-24R-21.

Planai rengiami vadovaujantis:

1. 2019 m. birželio 6 d. Lietuvos Respublikos Specialiųjų žemės naudojimo sąlygų įstatymu Nr. XIII-2166;
2. 2000 m. birželio 27 d. Lietuvos Respublikos nekilnojamojo turto kadastro įstatymu Nr VIII-1764;
3. Lietuvos Respublikos Vyriausybės 2020 m. balandžio 15 d. nutarimu Nr. 534 „Dėl Lietuvos Respublikos nekilnojamojo turto kadastro nuostatų patvirtinimo“ patvirtintais Nekilnojamojo turto kadastro nuostatais;
4. Lietuvos Respublikos energetikos ministro 2020 m. spalio 13 d. įsakymu Nr. 1-339 „Dėl elektros tinklų, magistralinių dujotiekių ir naftotiekių (produktotiekių), skirstomųjų dujotiekių, šilumos perdavimo tinklų apsaugos zonų, magistralinių dujotiekių vietovės klasių teritorijų planų rengimo (nerengiant teritorijų planavimo dokumento ar žemės valdos projekto) ir tvirtinimo tvarkos aprašo patvirtinimo“ (toliau – Tvarkos aprašas);
5. LR žemės ūkio ministro 2019 m. gruodžio 16 d. įsakymu Nr. 3D-700 „Dėl Teritorijų, kuriose taikomos specialiosios žemės naudojimo sąlygos, erdviųjų duomenų rinkinio specifikacijos patvirtinimo“;

6. Lietuvos Respublikos žemės ūkio ministro 2017 m. lapkričio 23 d. įsakymu Nr. 3D-754 „Dėl Topografinių planų ir inžinerinių tinklų planų derinimo tvarkos aprašo patvirtinimo“;
7. Kitais teisės aktų reikalavimais.

Priežastys, kurios lėmė šio Plano inicijavimą – AB „Panevėžio energija“ vykdo SŽNS įstatyme nurodytą ūkinę veiklą, t. y. gamina ir teikia šilumą, karštą vandenį ir elektros energiją, prižiūri šildymo ir karšto vandens sistemas (žr. *01-03 Elektros energijos nepriklausomos tiekimo licencija*). Taip pat įgyvendina SŽNS įstatymo 141 straipsnio 3 dalies ir Tvarkos aprašo ir kitų susijusių teisės aktų reikalavimus.

Plano tikslai – įgyvendinti SŽNS įstatymo reikalavimus, kurie numato, kad jeigu iki SŽNS įstatymo įsigaliojimo dienos ūkinei ir (ar) kitokiai veiklai, dėl kurios turėjo būti nustatytos šiame SŽNS įstatyme nurodytos teritorijos, statybą leidžiantys dokumentai išduoti, projektai, kuriems įstatymų nustatytais atvejais tokie dokumentai neišduodami, suderinti ir ši veikla vykdoma, bet šiame SŽNS įstatyme nurodytos teritorijos nenustatytos ir neįrašytos į Nekilnojamojo turto kadastrą ir Nekilnojamojo turto registrą, jas nustato Vyriausybė ar Vyriausybės įgaliota institucija Vyriausybės ar Vyriausybės įgalios institucijos nustatyta tvarka tvirtinamuose planuose, žemėlapiuose ir (ar) schemose. Todėl yra rengiami Panevėžio miesto, Kėdainių, Zarasų, Kupiškio ir Pasvalio rajono AB „Panevėžio energija“ elektros tinklų apsaugos zonų planai (nerengiant teritorijų planavimo dokumento ar žemės valdos projekto).

Plano rengimo uždaviniai:

1. Nustatyti elektros tinklų apsaugai reikalingas teritorijas (apsaugos zonas), kuriose taikomos SŽNS įstatyme numatytos specialiosios žemės naudojimo sąlygos, jeigu iki šio SŽNS įstatymo įsigaliojimo dienos ūkinei ar kitokiai veiklai, dėl kurios turėjo būti nustatytos SŽNS įstatyme nurodytos teritorijos, statybą leidžiantys dokumentai išduoti, projektai, kuriems įstatymų nustatytais atvejais tokie dokumentai neišduodami, suderinti ir ši veikla vykdoma, bet SŽNS įstatyme nurodytos teritorijos nenustatytos ir neįrašytos į Nekilnojamojo turto kadastrą ir Nekilnojamojo turto registrą;
2. Įrašyti (įregistruoti) taikomas teritorijas į Nekilnojamojo turto kadastrą ir Nekilnojamojo turto registrą;
3. Informuoti žemės sklypų savininkus ir kitus SŽNS įstatymo 11 straipsnio 2 dalyje nurodytus asmenis apie taikomas specialiąsias žemės naudojimo sąlygas ir prašymų dėl nuostolių atlyginimo pateikimo tvarką;
4. Planai parengti asmenų, atitinkančių Tvarkos aprašo 5.1-5.2, 5.4 punktų nuostatas, laikantis Tvarkos apraše plano rengimui keliamų reikalavimų;

5. Plano rengėjas yra atsakingas už tinkamą apsaugos zonų nurodymą ir šių apsaugos zonų pažymėjimą plane.

Plano objektas – AB „Panevėžio energija“ priklausančių elektros tinklų apsaugos zonos, esančių Panevėžio mieste, Kėdainių rajono savivaldybėje, Zarasų rajono savivaldybėje, Kupiškio rajono savivaldybėje ir Pasvalio rajono savivaldybėje. Išsamūs duomenys apie *elektros tinklų apsaugos zonas esančias teritorijose*, kuriuose žemės sklypai nesuformuoti, pateikiami Plano 1-5 prieduose.

1.2 ELEKTROS TINKLŲ APSAUGOS ZONŲ TERITORIJŲ PLANO RENGIMAS

Remiantis Tvarkos aprašo 2 punkto nuostatomis, Planai rengiami ir objektų apsaugos zonos juose nustatomos nerengiant teritorijų planavimo dokumento ar žemės valdos projekto, tenkinant viešąjį interesą, pagal SŽNS įstatymo 7 straipsnio 3 dalį, kai žemės savininkų ir/ar valstybinės bei savivaldybių žemės patikėtinių sutikimai neprivalomai ir objektų apsaugos zonos nustatomos elektros tinklams.

Planai parengti ir specialiosios žemės naudojimo sąlygos nustatytos vadovaujantis Tvarkos aprašo 8 punktu, naudojant aktualius duomenis:

- Elektros tinklų kabelių vietos nustatymas, požeminių kabelių ieškiklio pagalba;
- Suskaitmenizuotų ir nustatytų elektros tinklų duomenų sukėlimas suderinimui į Topografinės ir inžinerinės infrastruktūros informacinę sistemą (toliau -TIIS sistema)
- Pagal VĮ Registrų centras duomenis;
- Pagal 2021 metų Lietuvos Respublikos Georeferencinio pagrindo kadastro erdvinių duomenų rinkinį GRPK;
- Pagal Specialiųjų žemės naudojimo sąlygų erdvinių duomenų rinkinį SŽNS DR10LT;
- Pagal 2018-2020 metų Lietuvos Respublikos teritorijos M 1:10 000 skaitmeninį rastrinį ortofotografinį žemėlapi ORT10LT;

Elektros tinklams apsaugos zonos dydis nustatytas vadovaujantis SŽNS įstatymu pagal gautus duomenis kabelio ieškikliu ir suderinus TIIS sistemoje.

Elektros tinklų apsaugos zonos dydis nustatomas pagal SŽNS įstatymo trečiojo skyriaus ketvirtąjį skirsnį – Elektros tinklų apsaugos zonos ir jose taikomos specialiosios žemės naudojimo sąlygos. Elektros tinklų apsaugos zonos kodas – 106, kuris nustatytas 2019 m. gruodžio 16 d. Valstybės įmonės Registrų centro generalinio direktoriaus įsakymu Nr. VE-633 (1.3 E) „Dėl nekilnojamojo turto

registro duomenų tvarkymo programoje naudojamų klasifikatorių“ patvirtintame teritorijų, kuriose taikomos specialiosios žemės naudojimo sąlygos, klasifikatoriuje.

SŽNS įstatymo 23 straipsnis. Elektros tinklų apsaugos zonos. Nustatomos šios elektros tinklų apsaugos zonos:

Nustatomos šios elektros tinklų apsaugos zonos:

- 1) elektros oro linijų (toliau – oro linijos);
- 2) elektros kabelių oro linijų (toliau – oro kabelių linijos);
- 3) elektros kabelių požeminių linijų (toliau – požeminės kabelių linijos);
- 4) elektros kabelių povandeninių linijų (toliau – povandeninės kabelių linijos);
- 5) transformatorių pastočių, skirstyklų, srovės keitimo stočių;
- 6) transformatorinių ir skirstomųjų punktų.

SŽNS įstatymo 24 straipsnis. Elektros tinklų apsaugos zonų dydis:

1. Oro linijos apsaugos zona – išilgai oro linijos esanti žemės juosta, kurios ribos nustatomos matuojant horizontalų atstumą į abi puses nuo kraštinių oro linijos laidų, ir oro erdvė virš šios juostos. Oro linijos apsaugos zonos ribos nustatomos atsižvelgus į šių linijų įtampą:

- 1) iki 1 kV įtampos oro linijoms – po 2 metrus;
- 2) 6 ir 10 kV įtampos oro linijoms – po 10 metrų;
- 3) nuo aukštesnės kaip 10 kV iki 35 kV įskaitytinai įtampos oro linijoms – po 15 metrų;
- 4) nuo aukštesnės kaip 35 kV iki 110 kV įskaitytinai įtampos oro linijoms – po 20 metrų;
- 5) nuo aukštesnės kaip 110 kV iki 220 kV įskaitytinai įtampos oro linijoms – po 25 metrus;
- 6) nuo aukštesnės kaip 220 kV iki 400 kV įskaitytinai įtampos oro linijoms – po 30 metrų;
- 7) nuo aukštesnės kaip 400 kV iki 750 kV įskaitytinai įtampos oro linijoms – po 40 metrų.

Straipsnio dalies pakeitimai: Nr. XV-199, 2025-05-15,

paskelbta TAR 2025-05-16, i. k. 2025-08774

2. Oro kabelių linijos apsaugos zona – išilgai oro kabelių linijos esanti žemės juosta, kurios ribos yra po 2 metrus į abi puses nuo kraštinių kabelių, ir oro erdvė virš šios juostos.

3. Požeminių kabelių linijos apsaugos zona – išilgai požeminių kabelių linijos esanti žemės juosta, kurios ribos nustatomos matuojant horizontalų atstumą į abi puses nuo šios linijos, vanduo virš jos ir žemė po šia juosta. Požeminių kabelių linijos apsaugos zonos ribos nustatomos atsižvelgus į šių linijų įtampą:

- 1) iki 110 kV įtampos požeminių kabelių linijoms – po 1 metrą;
- 2) 110 kV ir aukštesnės kaip 110 kV įtampos požeminių kabelių linijoms – po 2 metrus.

Straipsnio dalies pakeitimai: Nr. XV-199, 2025-05-15,

4. Oro linijos apsaugos zona ir oro kabelių linijos apsaugos zona išilgai šių linijų ir kabelių sankirtos su vandens telkiniais (upėmis, kanalais, ežerais ir kitais vandens telkiniais) – oro erdvė virš vandens telkinių paviršiaus, matuojant horizontalų atstumą nuo kraštinių laidų ar kabelių: laivybiniais vandens telkiniams – 100 metrų atstumu, nelaivybiniais vandens telkiniams – atstumais, nustatytais šio straipsnio 1 ir 2 dalyse.

5. Povandeninių kabelių linijų apsaugos zona – žemės (dugno) juosta išilgai povandeninės kabelių linijos, kurios ribos yra po 100 metrų į abi puses nuo šios linijos kabelių inžinerinio statinio išorinių ribų (jeigu kabelių inžinerinio statinio nėra, – nuo šios linijos kraštinių kabelių), ir vanduo virš šios juostos.

6. Transformatorių pastotės, skirstyklos, srovės keitimo stoties apsaugos zona atitinkamai sutampa su transformatorių pastotės, skirstyklos ir srovės keitimo stoties statiniais ir įrenginiais užstatyta teritorija ir oro erdvė virš jos. Uždarų transformatorių pastočių apsaugos zonos nenustatomos.

7. Transformatorinės ar skirstomojo punkto apsaugos zona yra 5 metrų pločio žemės juosta aplink transformatorinę ar skirstomąjį punktą ir oro erdvė virš šios juostos. Integruotų į pastatą transformatorių apsaugos zonos nenustatomos.

Straipsnio dalies pakeitimai: Nr. XV-199, 2025-05-15,

paskelbta TAR 2025-05-16, i. k. 2025-08774 25 straipsnis.

SŽNS įstatymo 25 straipsnis. Specialiosios žemės naudojimo sąlygos. Nustatomos šių elektros tinklų apsaugos zonose:

1. Elektros tinklų apsaugos zonose draudžiama:

1) statyti gyvenamosios, kultūros, mokslo, gydymo, maitinimo, paslaugų, prekybos, administracinės, viešbučių, transporto, sporto paskirties pastatus 110 kV ir aukštesnės įtampos oro linijų apsaugos zonose;

2) statyti ir (ar) įrengti stadionus, sporto, žaidimų aikšteles, turgavietes, pavojingų medžiagų talpyklas ir saugyklas, sąvartynus, viešojo transporto stoteles;

3) statyti ir (ar) įrengti visų rūšių transporto priemonių ir (ar) mechanizmų stovėjimo ir saugojimo aikšteles oro linijų apsaugos zonose;

4) organizuoti renginius, susijusius su žmonių susibūrimu;

5) gadinti, užtvirti ar užversti kelius, skirtus privažiuoti prie elektros tinklų;

6) laidyti aitvarus ir skraidymo aparatų sportinius modelius, skraidyti bet kokio tipo skraidymo aparatais žemiau kaip 30 metrų virš aukščiausio oro linijos laido, išskyrus elektros tinklų naudotojų naudojamus elektros tinklų priežiūrai skirtus skraidymo aparatus;

7) stovėti visų rūšių transporto priemonėms ir (ar) mechanizmams po oro linijų laidais 330 kV ir aukštesnės įtampos oro linijų apsaugos zonose;

8) barstyti iš lėktuvų ir kitų skraidymo aparatų trąšas ir chemikalus ant 35 kV ir aukštesnės įtampos oro linijų, transformatorių pastočių, skirstyklų ir srovės keitimo stočių;

9) naudoti ugnį ir atlikti ugnies darbus, įrengti bei naudoti laužavietes, kepsnines, turistines viryklės, laikinąsias lauko pirtis ir kitus atvirus arba uždarus ugnies šaltinius, taip pat bet kokius aukštos temperatūros, galinčius sukelti ugnį, įrenginius, išskyrus atvejį, nurodytą šio straipsnio 2 dalies 8 punkte;

10) sandėliuoti bet kokias medžiagas, išskyrus skirtas elektros tinklų statybos darbams vykdyti.

2. Elektros tinklų apsaugos zonose, Statybos įstatyme, Teritorijų planavimo įstatyme ar Lietuvos Respublikos energetikos ministro nustatyta tvarka negavus elektros tinklų savininko ar valdytojo pritarimo (derinimo) projektui ar numatomai veiklai, draudžiama:

1) statyti statinius ir (ar) įrengti įrenginius, išskyrus statinius ir įrenginius, kurių statyba draudžiama pagal šio straipsnio 1 dalį;

2) keisti pastato (patalpos, patalpų) ar inžinerinio statinio paskirtį;

3) rekonstruoti, griauti statinius ar išardyti įrenginius;

4) įrengti gyvūnų laikymo aikšteles, vielines užtvaras ir metalines tvoras;

5) atlikti įvairius kasybos, dugno gilinimo, žemės kasimo (lyginimo), sprogdinimo, melioravimo, užtvindymo darbus;

6) sodinti arba kirsti želdinius;

KEISTA:

2025 05 15 įstatymu Nr. XV-199 (nuo 2025 06 01)

(TAR, 2025, Nr. 2025-08774)

7) mechanizuotai laistyti žemės ūkio kultūras;

8) naudoti ugnį ir atlikti ugnies darbus technologiniams procesams vykdyti;

9) įrengti visų rūšių transporto priemonių ir kitų mechanizmų stovėjimo aikšteles požeminių kabelių linijų apsaugos zonose;

10) dirbti smūginiais ir (ar) vibraciją sukeliančiais mechanizmais požeminių kabelių linijų apsaugos zonose;

11) keisti žemės paviršiaus altitudes daugiau kaip 0,3 metro (kasti gruntą arba užpilti papildomą grunto sluoksnį) požeminių ir povandeninių kabelių linijų apsaugos zonose;

12) nuleisti inkarus, plaukti su nuleistais inkarais ir kitais dugną siekiančiais įrankiais povandeninių kabelių linijų apsaugos zonose;

13) įvažiuoti transporto priemonėms ir kitiems mechanizmams, kurių aukštis su kroviniu arba be jo yra daugiau kaip 4,5 metro nuo kelio (žemės) paviršiaus oro linijų ir oro kabelių linijų apsaugos zonoje;

14) plaukti oro linijų apsaugos zonoje vandens transporto priemonėms, kai jų aukštis nuo vandens transporto priemonės grimzlės lygio vandens paviršiuje iki aukščiausio jos taško yra didesnis už tinklų operatoriaus vandens lygio ženkle nurodytą laisvą aukštį, išskyrus atvejus, kai vandens transporto priemonės valdytojas (laivavedys) plaukia po oro linija įvertinęs faktinį laisvą aukštį ir saugų atstumą iki oro linijos ir prisiimdamas atsakomybę už tokį sprendimą.

KEISTA:

2025 05 15 įstatymu Nr. XV-199 (nuo 2025 06 01)

(TAR, 2025, Nr. 2025-08774)

3. Elektros tinklų savininkas ar valdytojas nepritaria projektui ar numatomai veiklai, jeigu šio straipsnio 2 dalyje nurodyti darbai pažeis elektros tinklų techninės saugos reikalavimus ir (ar) kels pavojų aplinkai, žmonių turtui, jų gyvybei ar sveikatai.

Rengiant Planus atlikta žemės sklypų, kurie patenka į elektros tinklų apsaugos zonas, Nekilnojamojo turto registre ir Nekilnojamojo turto kadastro duomenų analizė, surinkta informacija apie valstybės žemės plotus, kuriuose žemės sklypai nesuformuoti ir kurie patenka į minėtas elektros tinklų apsaugos zonas. Po Planų patvirtinimo pasikeitus Nekilnojamojo turto registre ir Nekilnojamojo turto kadastrė įregistruotiems žemės sklypams ar į atskirus žemės sklypus nesuformuotos žemės duomenims, visais atvejais (įskaitant, bet neapsiribojant: pertvarkius teritorijas, suformavus naujus žemės sklypus ar patikslinus žemės sklypų ribas) galioja Planų sprendiniai. Atliekant konkrečius žemės sklypo (-ų) kadastrinius matavimus, kurių metu nustatomos ar tikslinamos sklypo (-ų) ribos, Planais nustatytų elektros tinklų apsaugos zonų plotai, patenkantys į tokio sklypo ribas, turi būti perskaičiuoti vadovaujantis Nekilnojamojo turto kadastro nuostatų 12 punktu, nekilnojamųjų daiktų kadastro duomenis nustato ar tikslina Lietuvos Respublikos nekilnojamojo turto kadastro įstatyme nurodyti asmenys, t. y. matininkas.

Elektros tinklų apsaugos zonų Planų viešinimo ir tvirtinimo procedūros atliekamos Vadovaujantis Tvarkos aprašo trečiojo skirsnio nuostatomis. Planų iniciatorius per 5 darbo dienas nuo plano patvirtinimo dienos Nekilnojamojo turto registro tvarkytojui Lietuvos Respublikos nekilnojamojo turto registro įstatymo nustatyta tvarka pateikia prašymą dėl teritorijų, kuriuose taikomos specialiosios žemės naudojimo sąlygos, registravimo Nekilnojamojo turto registre, t. y. duomenis apie naujai nustatytas, pasikeitusias ir (ar) naikinamas elektros tinklų apsaugos zonas, kartu su Planuose nustatytų elektros tinklų apsaugos zonų erdviniais duomenimis.

Plano iniciatorius per 15 darbo dienų nuo Plano patvirtinimo dienos registruotu laišku informuos suinteresuotus asmenis vadovaujantis Tvarkos aprašo trečiojo skirsnio 21 punktu.

AB “Panevėžio energija” priklausančių elektros tinklų, esančių Panevėžio mieste, Kėdainių, Zarasų, Kupiškio ir Pasvalio rajonuose, apsaugos zonų teritorijų plano, tekstinės dalies 1-5 priedo lentelėse pateikiama informacija apie nustatomas elektros tinklų specialiąsias naudojimo sąlygas esančiuose sklypuose ir nesuformuotose valstybinės žemės teritorijose. Žemės sklypų Nekilnojamojo turto registro ir kadastro duomenys, informacija apie žemės sklypų savininkus ir (ar) naudotojus buvo rinkta 2025 m. vasario – gegužės mėn.

Žemės sklypų ir žemės plotų, kuriuose žemės sklypai nesuformuoti, patenkančių į elektros tinklų apsaugos zonų plano teritoriją Panevėžio mieste, sąrašas:

1 lentelė. Žemės plotai, kuriuose žemės sklypai nesuformuoti ir kurie patenka į elektros tinklų apsaugos zonų teritorijas, sąrašas (Brėžinys Nr. 001, Ateities g. 44, Panevėžio m.):

Eil. Nr.	Planu nustatomas elektros tinklų apsaugos zonos plotas neformuotam žemės sklypui, ha	Nesuformuoto žemės sklypo centro koordinatė (X/Y)
1. LVŽ	0.0322	6177814/519852

2 lentelė. Žemės sklypų suformuotų kadastriniais matavimais, patenkančių į elektros tinklų apsaugos zonų teritorijas, sąrašas (Brėžinys Nr. 002, Ateities g. 142 A, Panevėžio m.):

Eil. Nr.	Žemės sklypo unikalus numeris	Planu nustatomas elektros tinklų apsaugos zonos plotas, ha
1.	4400-5384-5240	0.0083
2.	4400-0892-4650	0.0120
3.	4400-1591-4697	0.0043

3 lentelė. Žemės plotai, kuriuose žemės sklypai nesuformuoti ir kurie patenka į elektros tinklų apsaugos zonų teritorijas, sąrašas (Brėžinys Nr. 002, Ateities g. 142 A, Panevėžio m.):

Eil. Nr.	Planu nustatomas elektros tinklų apsaugos zonos plotas neformuotam žemės sklypui, ha	Nesuformuoto žemės sklypo centro koordinatė (X/Y)
1. LVŽ	0.0053	6177353/519924
2. LVŽ	0.0044	6177249/519958
3. LVŽ	0.0006	6177229/519978

4 lentelė. Žemės sklypų suformuotų kadastriniais matavimais, patenkančių į elektros tinklų apsaugos zonų teritorijas, sąrašas (Brėžinys Nr. 003, Kniaudiškių g. 93, Panevėžio m.):

Eil. Nr.	Žemės sklypo unikalus numeris	Planu nustatomas elektros tinklų apsaugos zonos plotas, ha
1.	4400-1659-1812	0.0042
2.	4400-4584-6944	0.0115

5 lentelė. Žemės plotai, kuriuose žemės sklypai nesuformuoti ir kurie patenka į elektros tinklų apsaugos zonų teritorijas, sąrašas (Brėžinys Nr. 003, Kniaudiškių g. 93, Panevėžio m.):

Eil. Nr.	Planu nustatomas elektros tinklų apsaugos zonos plotas neformuotam žemės sklypui, ha	Nesuformuoto žemės sklypo centro koordinatė (X/Y)
1. LVŽ	0.0315	6176852/519922
2. LVŽ	0.0014	6176936/519847

6 lentelė. Žemės plotai, kuriuose žemės sklypai nesuformuoti ir kurie patenka į elektros tinklų apsaugos zonų teritorijas, sąrašas (Brėžinys Nr. 004, Kosmonautų g. 9, Panevėžio m.):

Eil. Nr.	Planu nustatomas elektros tinklų apsaugos zonos plotas neformuotam žemės sklypui, ha	Nesuformuoto žemės sklypo centro koordinatė (X/Y)
1. LVŽ	0.0103	6177435/521277

7 lentelė. Žemės sklypų suformuotų kadastriniais matavimais, patenkančių į elektros tinklų apsaugos zonų teritorijas, sąrašas (Brėžinys Nr. 005, Molainių g. 4, Panevėžio m.):

Eil. Nr.	Žemės sklypo unikalus numeris	Planu nustatomas elektros tinklų apsaugos zonos plotas, ha
1.	4400-3765-6389	0.0016

8 lentelė. Žemės plotai, kuriuose žemės sklypai nesuformuoti ir kurie patenka į elektros tinklų apsaugos zonų teritorijas, sąrašas (Brėžinys Nr. 006, Nemuno g. 17, Pilėnų g. 24, Panevėžio m.):

Eil. Nr.	Planu nustatomas elektros tinklų apsaugos zonos plotas neformuotam žemės sklypui, ha	Nesuformuoto žemės sklypo centro koordinatė (X/Y)
----------	--	---

1. LVŽ	0.0150	6176145/522319
--------	--------	----------------

9 lentelė. Žemės plotai, kuriuose žemės sklypai nesuformuoti ir kurie patenka į elektros tinklų apsaugos zonų teritorijas, sąrašas (Brėžinys Nr. 007, Nemuno g. 18, Panevėžio m.):

Eil. Nr.	Planu nustatomas elektros tinklų apsaugos zonos plotas neformuotam žemės sklypui, ha	Nesuformuoto žemės sklypo centro koordinatė (X/Y)
1. LVŽ	0.0443	6176254/521802
2. LVŽ	0.0070	6176330/521920

10 lentelė. Žemės sklypų suformuotų kadastriniais matavimais, patenkančių į elektros tinklų apsaugos zonų teritorijas, sąrašas (Brėžinys Nr. 007, Nemuno g. 18, Panevėžio m.):

Eil. Nr.	Žemės sklypo unikalus numeris	Planu nustatomas elektros tinklų apsaugos zonos plotas, ha
1.	2701-0023-0197	0.0057
2.	2701-0023-0195	0.0046
3.	4400-2020-3214	0.0010

11 lentelė. Žemės sklypų suformuotų kadastriniais matavimais, patenkančių į elektros tinklų apsaugos zonų teritorijas, sąrašas (Brėžinys Nr. 008, Pramonės g. 4 G, Panevėžio m.):

Eil. Nr.	Žemės sklypo unikalus numeris	Planu nustatomas elektros tinklų apsaugos zonos plotas, ha
1.	4400-5196-0712	0.0507

12 lentelė. Žemės plotai, kuriuose žemės sklypai nesuformuoti ir kurie patenka į elektros tinklų apsaugos zonų teritorijas, sąrašas (Brėžinys Nr. 008, Pramonės g. 4 G, Panevėžio m.):

Eil. Nr.	Planu nustatomas elektros tinklų apsaugos zonos plotas neformuotam žemės sklypui, ha	Nesuformuoto žemės sklypo centro koordinatė (X/Y)
1. LVŽ	0.0019	6178367/519576
2. LVŽ	0.0035	6178547/519432

13 lentelė. Žemės sklypų suformuotų kadastriniais matavimais, patenkančių į elektros tinklų apsaugos zonų teritorijas, sąrašas (Brėžinys Nr. 009, Ramygalos g. 121 A, Panevėžio m.):

Eil. Nr.	Žemės sklypo unikalus numeris	Planu nustatomas elektros tinklų apsaugos zonos plotas, ha
1.	4400-6463-3847	0.0048

14 lentelė. Žemės plotai, kuriuose žemės sklypai nesuformuoti ir kurie patenka į elektros tinklų apsaugos zonų teritorijas, sąrašas (Brėžinys Nr. 009, Ramygalos g. 121 A, Panevėžio m.):

Eil. Nr.	Planu nustatomas elektros tinklų apsaugos zonos plotas neformuotam žemės sklypui, ha	Nesuformuoto žemės sklypo centro koordinatė (X/Y)
1. LVŽ	0.0026	6175642/523248

15 lentelė. Žemės sklypų suformuotų kadastriniais matavimais, patenkančių į elektros tinklų apsaugos zonų teritorijas, sąrašas (Brėžinys Nr. 010, Statybinikų g. 34, Panevėžio m.):

Eil. Nr.	Žemės sklypo unikalus numeris	Planu nustatomas elektros tinklų apsaugos zonos plotas, ha
1.	4400-5155-1461	0.0030
2.	4400-1629-1880	0.0029

16 lentelė. Žemės sklypų suformuotų kadastriniais matavimais, patenkančių į elektros tinklų apsaugos zonų teritorijas, sąrašas (Brėžinys Nr. 011, Pramonės g. 9, Pušaloto g. 191, Panevėžio m.):

Eil. Nr.	Žemės sklypo unikalus numeris	Planu nustatomas elektros tinklų apsaugos zonos plotas, ha
1.	4400-1809-6176	0.0934
2.	4400-1809-6321	0.0093
3.	2701-0010-0067	0.2240
4.	4400-9020-0439	0.0962
5.	4400-1104-8794	0.0177

17 lentelė. Žemės plotai, kuriuose žemės sklypai nesuformuoti ir kurie patenka į elektros tinklų apsaugos zonų teritorijas, sąrašas (Brėžinys Nr. 011, Pramonės g. 9, Pušaloto g. 191, Panevėžio m.):

Eil. Nr.	Planu nustatomas elektros tinklų apsaugos zonos plotas neformuotam žemės sklypui, ha	Nesuformuoto žemės sklypo centro koordinatė (X/Y)
1. LVŽ	0.0008	6179531/519958

2. LVŽ	0.0345	6179620/519832
--------	--------	----------------

18 lentelė. Žemės sklypų suformuotų kadastriniais matavimais, patenkančių į elektros tinklų apsaugos zonų teritorijas, sąrašas (Brėžinys Nr. 012, Senamiesčio g. 113, Panevėžio m.):

Eil. Nr.	Žemės sklypo unikalus numeris	Planu nustatomas elektros tinklų apsaugos zonos plotas, ha
1.	2701-0007-0251	0.0280
2.	2701-0007-0209	0.0165
3.	2701-0007-0249	0.0060
4.	4400-1230-2262	0.0080
5.	2701-0013-0285	0.1917
6.	4400-6277-1977	0.0061
7.	4400-6617-8741	0.0007
8.	4400-6617-8541	0.0007

19 lentelė. Žemės plotai, kuriuose žemės sklypai nesuformuoti ir kurie patenka į elektros tinklų apsaugos zonų teritorijas, sąrašas (Brėžinys Nr. 012, Senamiesčio g. 113, Panevėžio m.):

Eil. Nr.	Planu nustatomas elektros tinklų apsaugos zonos plotas neformuotam žemės sklypui, ha	Nesuformuoto žemės sklypo centro koordinatė (X/Y)
1. LVŽ	0.0017	6179282/524311
2. LVŽ	0.0040	6179211/524433
3. LVŽ	0.0035	6179381/524191
4. LVŽ	0.0011	6179340/524194

Žemės sklypų ir žemės plotų, kuriuose žemės sklypai nesuformuoti, patenkančių į elektros tinklų apsaugos zonų plano teritoriją Kėdainių rajono savivaldybėje, sąrašas:

1 lentelė. Žemės plotai, kuriuose žemės sklypai nesuformuoti ir kurie patenka į elektros tinklų apsaugos zonų teritorijas, sąrašas (Brėžinys Nr. 013, Beržų g. 5B, Pelėdnagių k., Kėdainių r.):

Eil. Nr.	Planu nustatomas elektros tinklų apsaugos zonos plotas neformuotam žemės sklypui , ha	Nesuformuoto žemės sklypo centro koordinatė (X/Y)
1. LVŽ	0.0030	6123886.77/497553.89

2 lentelė. Žemės sklypų suformuotų kadastriniais matavimais, patenkančių į elektros tinklų apsaugos zonų teritorijas, sąrašas (Brėžinys Nr. 014, V. Koncevičiaus g. 8, Pelėdnagių k., Kėdainių r.):

Eil. Nr.	Žemės sklypo unikalus numeris	Planu nustatomas elektros tinklų apsaugos zonos plotas, ha
1.	4400-2237-9633	0.0056

3 lentelė. Žemės plotai, kuriuose žemės sklypai nesuformuoti ir kurie patenka į elektros tinklų apsaugos zonų teritorijas, sąrašas (Brėžinys Nr. 014, V. Koncevičiaus g. 8, Pelėdnagių k., Kėdainių r.):

Eil. Nr.	Planu nustatomas elektros tinklų apsaugos zonos plotas neformuotam žemės sklypui , ha	Nesuformuoto žemės sklypo centro koordinatė (X/Y)
1. LVŽ	0.0015	6123926.21/497446.63
2. LVŽ	0.0019	6123951.76/497457.52

4 lentelė. Žemės plotai, kuriuose žemės sklypai nesuformuoti ir kurie patenka į elektros tinklų apsaugos zonų teritorijas, sąrašas (Brėžinys Nr. 015, V. Koncevičiaus g. 16, Pelėdnagių k., Kėdainių r.):

Eil. Nr.	Planu nustatomas elektros tinklų apsaugos zonos plotas neformuotam žemės sklypui , ha	Nesuformuoto žemės sklypo centro koordinatė (X/Y)
----------	---	---

1. LVŽ	0.0063	6123855.99/497380.46
--------	--------	----------------------

5 lentelė. Žemės plotai, kuriuose žemės sklypai nesuformuoti ir kurie patenka į elektros tinklų apsaugos zonų teritorijas, sąrašas (Brėžinys Nr. 016, Liepų g. 37, Aukštųjų Kaplių k., Kėdainių r.):

Eil. Nr.	Planu nustatomas elektros tinklų apsaugos zonos plotas neformuotam žemės sklypui, ha	Nesuformuoto žemės sklypo centro koordinatė (X/Y)
1. LVŽ	0.0328	6127539.86/509122.46

6 lentelė. Žemės sklypų suformuotų kadastriniais matavimais, patenkančių į elektros tinklų apsaugos zonų teritorijas, sąrašas (Brėžinys Nr. 017, Jaunimo g. 5, Akademijos mstl., Kėdainių r.):

Eil. Nr.	Žemės sklypo unikalus numeris	Planu nustatomas elektros tinklų apsaugos zonos plotas, ha
1.	4400-0879-9575	0.0239

7 lentelė. Žemės plotai, kuriuose žemės sklypai nesuformuoti ir kurie patenka į elektros tinklų apsaugos zonų teritorijas, sąrašas (Brėžinys Nr. 017, Jaunimo g. 5, Akademijos mstl., Kėdainių r.):

Eil. Nr.	Planu nustatomas elektros tinklų apsaugos zonos plotas neformuotam žemės sklypui, ha	Nesuformuoto žemės sklypo centro koordinatė (X/Y)
1. LVŽ	0.0004	6140225.75/5490882.68

Žemės sklypų ir žemės plotų, kuriuose žemės sklypai nesuformuoti, patenkančių į elektros tinklų apsaugos zonų plano teritoriją Zarasų rajono savivaldybėje, sąrašas:

1 lentelė. Žemės sklypų suformuotų kadastriniais matavimais, patenkančių į elektros tinklų apsaugos zonų teritorijas, sąrašas (Brėžinys Nr. 018, Melioratorių g. 17, Užtiltės k., Zarasų r.):

Eil. Nr.	Žemės sklypo unikalus numeris	Planu nustatomas elektros tinklų apsaugos zonos plotas, ha
1.	4400-6268-7336	0.0009
2	4370-0001-0037	0.0179

Žemės sklypų ir žemės plotų, kuriuose žemės sklypai nesuformuoti, patenkančių į elektros tinklų apsaugos zonų plano teritoriją Kupiškio rajono savivaldybėje, sąrašas:

1 lentelė. Žemės sklypų suformuotų kadastriniais matavimais, patenkančių į elektros tinklų apsaugos zonų teritorijas, sąrašas (Brėžinys Nr. 019, Parko g. 1B, Noriūnų k., Kupiškio r.):

Eil. Nr.	Žemės sklypo unikalus numeris	Planu nustatomas elektros tinklų apsaugos zonos plotas, ha
1.	5713-0003-0467	0.0089
2.	4400-1609-2521	0.0209

2 lentelė. Žemės sklypų suformuotų kadastriniais matavimais, patenkančių į elektros tinklų apsaugos zonų teritorijas, sąrašas (Brėžinys Nr. 020, Aukštaičių a. 3A, Subačiaus m., Kupiškio r.):

Eil. Nr.	Žemės sklypo unikalus numeris	Planu nustatomas elektros tinklų apsaugos zonos plotas, ha
1.	5745-0002-0068	0.0024

3 lentelė. Žemės plotai, kuriuose žemės sklypai nesuformuoti ir kurie patenka į elektros tinklų apsaugos zonų teritorijas, sąrašas (Brėžinys Nr. 020, Aukštaičių a. 3A, Subačiaus m., Kupiškio r.):

Eil. Nr.	Planu nustatomas elektros tinklų apsaugos zonos plotas neformuotam žemės sklypui, ha	Nesuformuoto žemės sklypocentro koordinatė (X/Y)
1. LVŽ	0.0018	6182136.60/546626.01

4 lentelė. Žemės sklypų suformuotų kadastriniais matavimais, patenkančių į elektros tinklų apsaugos zonų teritorijas, sąrašas (Brėžinys Nr. 021, Šepetos g. 2, Šepetos k., Kupiškio r.):

Eil. Nr.	Žemės sklypo unikalus numeris	Planu nustatomas elektros tinklų apsaugos zonos plotas, ha
1.	5753-0006-0061	0.0016

Žemės sklypų ir žemės plotų, kuriuose žemės sklypai nesuformuoti, patenkančių į elektros tinklų apsaugos zonų plano teritoriją Pasvalio rajono savivaldybėje, sąrašas:

1 lentelė. Žemės sklypų suformuotų kadastriniais matavimais, patenkančių į elektros tinklų apsaugos zonų teritorijas, sąrašas (Brėžinys Nr. 022, Vilniaus g. 2A, Joniškėlio m., Pasvalio r.):

Eil. Nr.	Žemės sklypo unikalus numeris	Planu nustatomas elektros tinklų apsaugos zonos plotas, ha
1.	6713-0006-0034	0.0067

2 lentelė. Žemės plotai, kuriuose žemės sklypai nesuformuoti ir kurie patenka į elektros tinklų apsaugos zonų teritorijas, sąrašas (Brėžinys Nr. 022, Vilniaus g. 2A, Joniškėlio m., Pasvalio r.):

Eil. Nr.	Planu nustatomas elektros tinklų apsaugos zonos plotas neformuotam žemės sklypui, ha	Nesuformuoto žemės sklypo centro koordinatė (X/Y)
1. LVŽ	0.072	6209572.18/510636.94

3 lentelė. Žemės sklypų suformuotų kadastriniais matavimais, patenkančių į elektros tinklų apsaugos zonų teritorijas, sąrašas (Brėžinys Nr. 023, Darželio g. 2, Narteikių k., Pasvalio r.):

Eil. Nr.	Žemės sklypo unikalus numeris	Planu nustatomas elektros tinklų apsaugos zonos plotas, ha
1.	4400-5299-0359	0.0049
2.	4400-5299-1612	0.0072

4 lentelė. Žemės sklypų suformuotų kadastriniais matavimais, patenkančių į elektros tinklų apsaugos zonų teritorijas, sąrašas (Brėžinys Nr. 024, Pušaloto g. 2, Mikoliškio k., Pasvalio r.):

Eil. Nr.	Žemės sklypo unikalus numeris	Planu nustatomas elektros tinklų apsaugos zonos plotas, ha
1.	4400-0477-3333	0.0073

5 lentelė. Žemės plotai, kuriuose žemės sklypai nesuformuoti ir kurie patenka į elektros tinklų apsaugos zonų teritorijas, sąrašas (Brėžinys Nr. 024, Pušaloto g. 2, Mikoliškio k., Pasvalio r.):

Eil. Nr.	Planu nustatomas elektros tinklų apsaugos zonos plotas neformuotam žemės sklypui, ha	Nesuformuoto žemės sklypo centro koordinatė (X/Y)
----------	--	---

1. LVŽ	0.0008	6195889.30/514862.17
--------	--------	----------------------

6 lentelė. Žemės sklypų suformuotų kadastriniais matavimais, patenkančių į elektros tinklų apsaugos zonų teritorijas, sąrašas (Brėžinys Nr. 025, G. Petkevičaitės – Bitės g. 1A, Joniškėlio m., Pasvalio r.):


Eil. Nr.	Žemės sklypo unikalus numeris	Planu nustatomas elektros tinklų apsaugos zonos plotas, ha
1.	6713-0001-0004	0.0004
2.	4400-5977-1292	0.0006

7 lentelė. Žemės plotai, kuriuose žemės sklypai nesuformuoti ir kurie patenka į elektros perdavimo tinklų apsaugos zonų teritorijas, sąrašas (Brėžinys Nr. 025, G. Petkevičaitės – Bitės g. 1A, Joniškėlio m., Pasvalio r.):


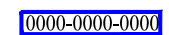


Eil. Nr.	Planu nustatomas elektros tinklų apsaugos zonos plotas nesuformuotam žemės sklypui, ha	Nesuformuoto žemės sklypo centro koordinatė (X/Y)
1. LVŽ	0.0016	6210067.48/510539.39

Brėžiniai



AB "PANEVĖŽIO ENERGIJA" PRIKLAUSANČIŲ ELEKTROS TINKLŲ, ESANČIŲ PANEVĖŽIO MIESTE, KĖDAINIŲ, ZARASŲ, KUPIŠKIO IR PASVALIO RAJONUOSE, APSAUGOS ZONŲ TERITORIJŲ PLANO
 BRĖŽINYS NR.001 (Ateities g. 44, Panevėžio m.)
 M 1:500



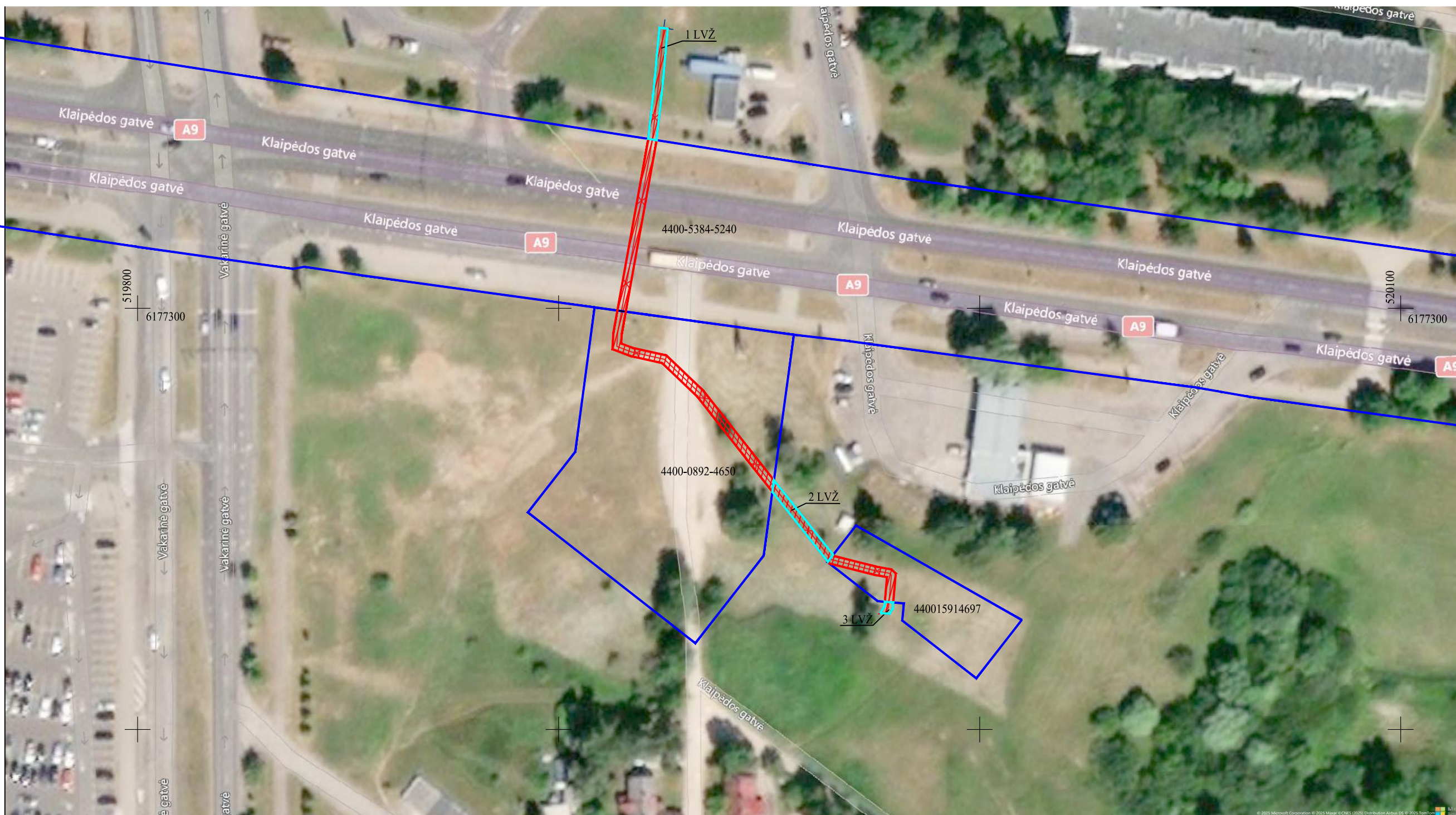
Sutartiniai ženklai:

-  Elektros kabelis
-  Žemės sklypų ribos ir unikalūs numeris
-  Laisvos valstybinės žemės (LVŽ) teritorijos, kuriose nustatomos elektros perdavimo tinklų apsaugos zonos, ribos ir numeris
-  Elektros perdavimo tinklų apsaugos zonos (III skyrius, 4 skirsnis) (kodas 106) nustatomas planu

63/55 - 0180
 63/55 - 0200

UAB "ŠIAURINIS TAŠKAS" GEODEZINIAI IR TOPOGRAFINIAI DARBAI Tel. 8 652 24 077; tomas@siaurinis.lt Vytauto g. 5 Biržų m. www.siaurinis.lt				Viso lapų	Koordinacijų sistema – LKS 94 Aukščių sistema – LAS 07 Hor.laiptas kas 0,5 m. Geodezinis pagrindas – LitPOS
				1	
				Lapo Nr.	OBJEKTAS: Ateities g. 44, Panevėžio m., Panevėžio m. sav.
				1	
PAREIGOS	V. PAVARDĖ	PARAŠAS	DATA	UŽSAKOVAS: Panevėžio energija	
Direktorius	Tomas Bekeris		2025.02.24		
Matininkas	T. Bekeris (2M-M-1799)		2025.02.24		
				ELEKTROS TINKLŲ APSAUGOS ZONŲ TERITORIJŲ PLANAS M 1:500	

AB "PANEVĖŽIO ENERGIJA" PRIKLAUSANČIŲ ELEKTROS TINKLŲ, ESANČIŲ PANEVĖŽIO MIESTE, KĖDAINIŲ, ZARASŲ, KUPIŠKIO IR PASVALIO RAJONUOSE, APSAUGOS ZONŲ TERITORIJŲ PLANO
BRĖŽINYS NR.002 (Ateities g. 149 A, Panevėžio m.)
M 1:1000



Sutartiniai ženklai:

- x— Elektros kabelis
- 0000-0000-0000 Žemės sklypų ribos ir unikalūs numeris
- 1LVŽ Laisvos valstybinės žemės (LVŽ) teritorijos, kuriose nustatomos elektros perdavimo tinklų apsaugos zonos, ribos ir numeris
- / / / / / Elektros perdavimo tinklų apsaugos zonos (III skyrius, 4 skirsnis) (kodas 106) nustatomas planu

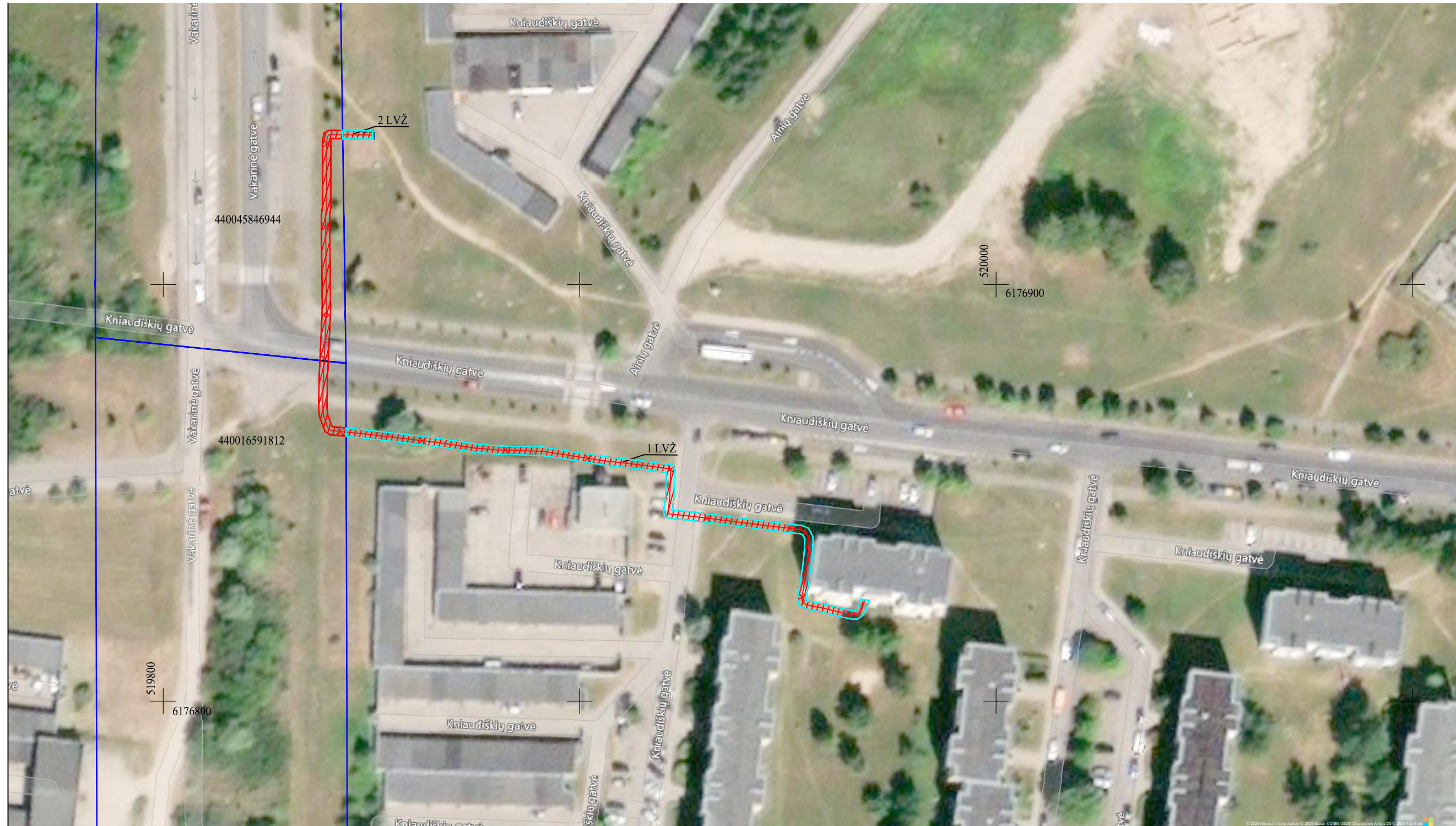
UAB "ŠIAURINIS TAŠKAS"
 GEODEZINIAI IR TOPOGRAFINIAI DARBAI
 Tel. 8 652 24 077; tomas@siaurinis.lt
 Vytauto g. 5 Biržų m. www.siaurinis.lt

Viso lapų	1	Koordinacijų sistema – LKS 94 Aukščių sistema – LAS 07 Hor.laiptas kas 0,5 m. Geodezinis pagrindas – LitPOS
Lapo Nr.	1	
OBJEKTAS:		Ateities g. 142, Panevėžio m., Panevėžio m. sav.
UŽSAKOVAS:		Panevėžio energija
ELEKTROS TINKLŲ APSAUGOS ZONŲ TERITORIJŲ PLANAS M 1:1000		

PAREIGOS	V. PAVARDĖ	PARAŠAS	DATA
Direktorius	Tomas Bekeris		2025.02.24
Matininkas	T. Bekeris (2M-M-1799)		2025.02.24



**AB "PANEVĖŽIO ENERGIJA" PRIKLAUSANČIŲ ELEKTROS TINKLŲ, ESANČIŲ PANEVĖŽIO MIESTE, KĖDAINIŲ, ZARASŲ, KUPIŠKIO IR PASVALIO RAJONUOSE, APSAUGOS ZONŲ TERITORIJŲ PLANO
BRĖŽINYS NR.003 (Kniaudiškių g. 93, Panevėžio m.)
M 1:1000**



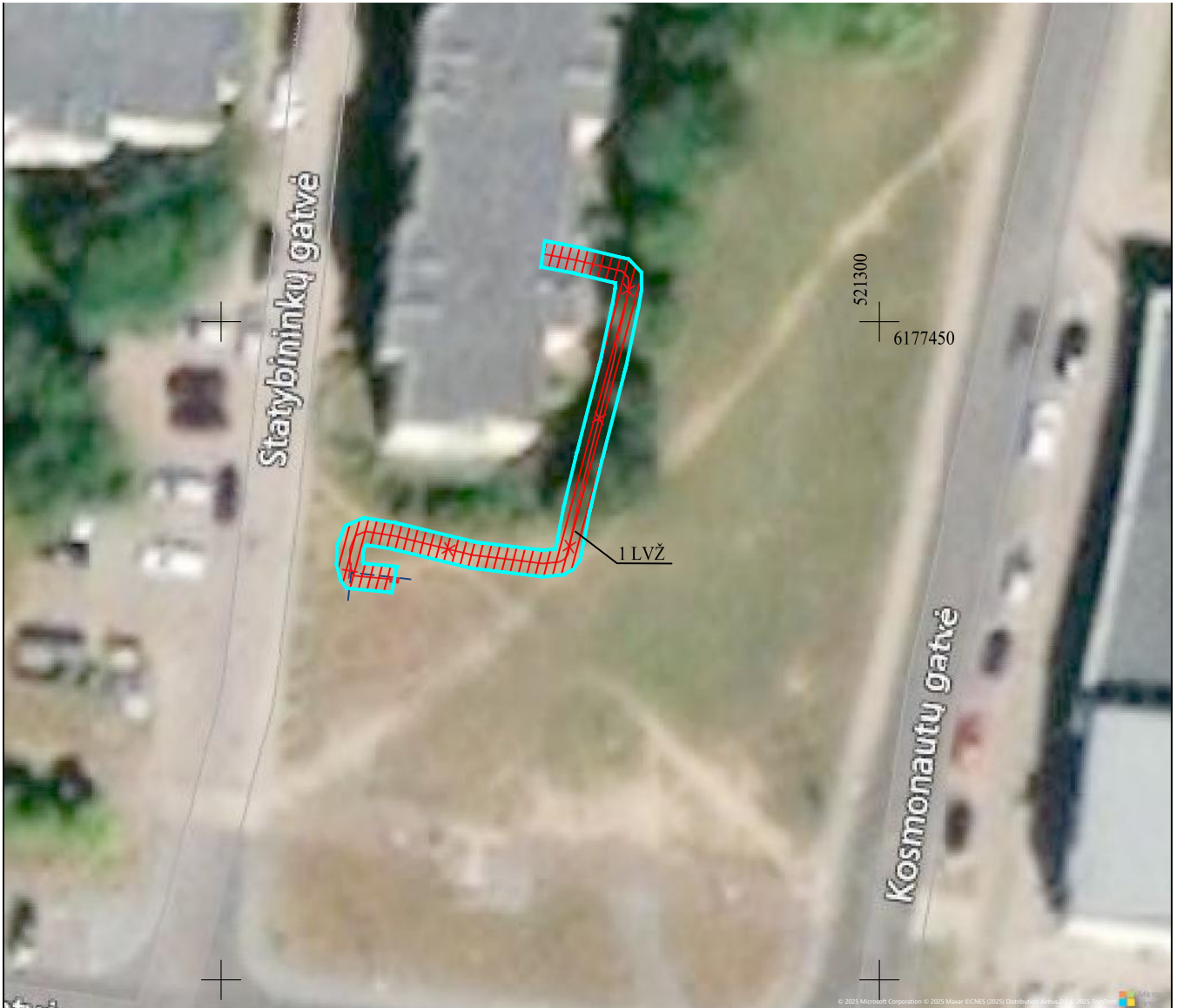
63/55 - 070 64/55 - 061

Sutartiniai ženklai:

- Elektros kabelis
- Žemės sklypų ribos ir unikalus numeris
- Laisvos valstybinės žemės (LVŽ) teritorijos, kuriose nustatomos elektros perdavimo tinklų apsaugos zonos, ribos ir numeris
- Elektros perdavimo tinklų apsaugos zonos (III skyrius, 4 skirsnis) (kodas 106) nustatomas planu

UAB "ŠIAURINIS TAŠKAS" GEODEZINIAI IR TOPOGRAFINIAI DARBAI Tel. 8 652 24 077; tomas@siaurinis.lt Vytauto g. 5 Biržų m. www.siaurinis.lt				Viso lapų	Koordinacijų sistema – LKS 94 Aukščių sistema – LAS 07 Hor.laiptas kas 0,5 m. Geodezinis pagrindas – LitPOS												
				Lapo Nr.													
				OBJEKTAS:													
<table border="1" style="width: 100%; border-collapse: collapse;"> <thead> <tr> <th>PAREIGOS</th> <th>V. PAVARDĖ</th> <th>PARAŠAS</th> <th>DATA</th> </tr> </thead> <tbody> <tr> <td>Direktorius</td> <td>Tomas Bekeris</td> <td></td> <td>2025.02.24</td> </tr> <tr> <td>Matininkas</td> <td>T. Bekeris (2M-M-1799)</td> <td></td> <td>2025.02.24</td> </tr> </tbody> </table>				PAREIGOS	V. PAVARDĖ	PARAŠAS	DATA	Direktorius	Tomas Bekeris		2025.02.24	Matininkas	T. Bekeris (2M-M-1799)		2025.02.24	Knaudiškių g. 93, Panevėžio m., Panevėžio m. sav. UŽSAKOVAS: Panevėžio energija	
PAREIGOS	V. PAVARDĖ	PARAŠAS	DATA														
Direktorius	Tomas Bekeris		2025.02.24														
Matininkas	T. Bekeris (2M-M-1799)		2025.02.24														
ELEKTROS TINKLŲ APSAUGOS ZONŲ TERITORIJŲ PLANAS M 1:1000																	

**AB "PANEVĖŽIO ENERGIJA" PRIKLAUSANČIŲ ELEKTROS TINKLŲ, ESANČIŲ
PANEVĖŽIO MIESTE, KĖDAINIŲ, ZARASŲ, KUPIŠKIO IR PASVALIO RAJONUOSE,
APSAUGOS ZONŲ TERITORIJŲ PLANO
BRĖŽINYS NR.004 (Kosmonautų g. 9, Panevėžio m.)
M 1:500**



Sutartiniai ženklai:

- Elektros kabelis
- Žemės sklypų ribos ir unikalus numeris
- Laisvos valstybinės žemės (LVŽ) teritorijos, kuriose nustatomos elektros perdavimo tinklų apsaugos zonos, ribos ir numeris
- Elektros perdavimo tinklų apsaugos zonos (III skyrius, 4 skirsnis) (kodas 106) nustatomas planu

64/55 - 0205 64/55 - 0206

UAB "ŠIAURINIS TAŠKAS" GEODEZINIAI IR TOPOGRAFINIAI DARBAI Tel. 8 652 24 077; tomas@siaurinis.lt Vytauto g. 5 Biržų m. www.siaurinis.lt			Viso lapų	Koordinacijų sistema – LKS 94 Aukščių sistema – LAS 07 Hor.laiptas kas 0,5 m. Geodezinis pagrindas – LitPOS
			1	
			Lapo Nr.	OBJKTAS: Kosmonautų g. 9, Panevėžio m., Panevėžio m. sav.
			1	
PAREIGOS	V. PAVARDE	PARAŠAS	DATA	UŽSAKOVAS: Panevėžio energija
Direktorius	Tomas Bekeris		2025.02.24	ELEKTROS TINKLŲ APSAUGOS ZONŲ TERITORIJŲ PLANAS M 1:500
Matininkas	T. Bekeris (2M-M-1799)		2025.02.24	



AB "PANEVĖŽIO ENERGIJA" PRIKLAUSANČIŲ ELEKTROS TINKLŲ, ESANČIŲ PANEVĖŽIO MIESTE, KĖDAINIŲ, ZARASŲ, KUPIŠKIO IR PASVALIO RAJONUOSE, APSAUGOS ZONŲ TERITORIJŲ PLANO
BRĖŽINYS NR.005 (Molainių g. 4, Panevėžio m.)
M 1:500







64/55 - 0265
64/55 - 0285



440037656389

521100
6176450

521150
6176500

Sutartiniai ženklai:

-  Elektros kabelis
-  Žemės sklypų ribos ir unikalus numeris
-  Laisvos valstybinės žemės (LVŽ) teritorijos, kuriose nustatomos elektros perdavimo tinklų apsaugos zonos, ribos ir numeris
-  Elektros perdavimo tinklų apsaugos zonos (III skyrius, 4 skirsnis) (kodas 106) nustatomas planu

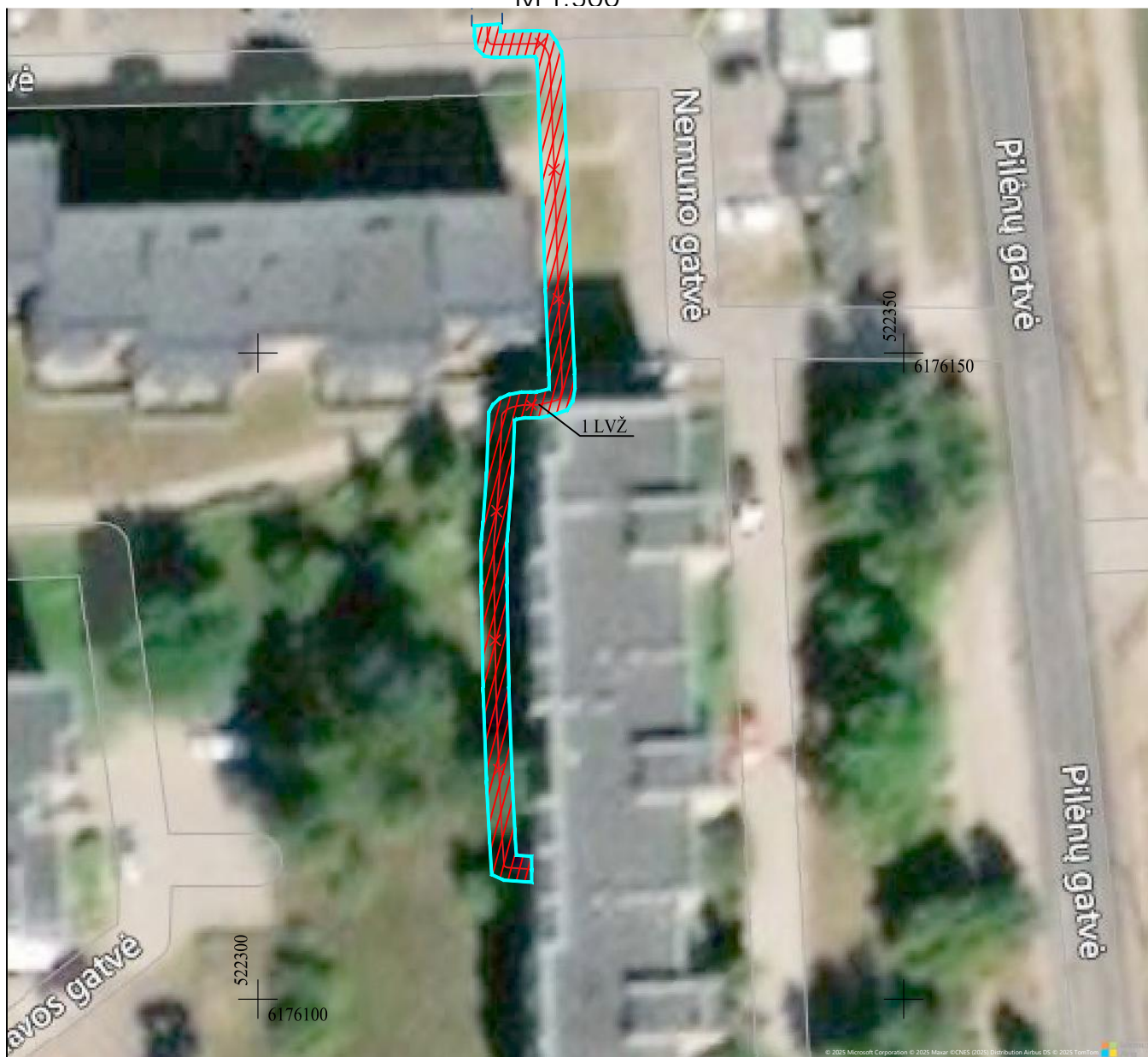
UAB "ŠIAURINIS TAŠKAS" GEODEZINIAI IR TOPOGRAFINIAI DARBAI  Tel. 8 652 24 077; tomas@siaurinis.lt Vytauto g. 5 Biržų m. www.siaurinis.lt			Viso lapų 1 Lapo Nr. 1	Koordinacių sistema – LKS 94 Aukščių sistema – LAS 07 Hor.laiptas kas 0,5 m. Geodezinis pagrindas – LitPOS
PAREIGOS Direktorius Matininkas	V. PAVARDE Tomas Bekeris T. Bekeris (2M-M-1799)	PARAŠAS 	DATA 2025.02.24 2025.02.24	OBJEKTAS: Molainių g. 4, Panevėžio m., Panevėžio m. sav. UŽSAKOVAS: Panevėžio energija ELEKTROS TINKLŲ APSAUGOS ZONŲ TERITORIJŲ PLANAS M 1:500



AB "PANEVĖŽIO ENERGIJA" PRIKLAUSANČIŲ ELEKTROS TINKLŲ, ESANČIŲ PANEVĖŽIO MIESTE, KĖDAINIŲ, ZARASŲ, KUPIŠKIO IR PASVALIO RAJONUOSE, APSAUGOS ZONŲ TERITORIJŲ PLANO

BRĖŽINYS NR.006 (Nemuno g. 17, Pilėnų g. 24, Panevėžio m.)





M 1:500



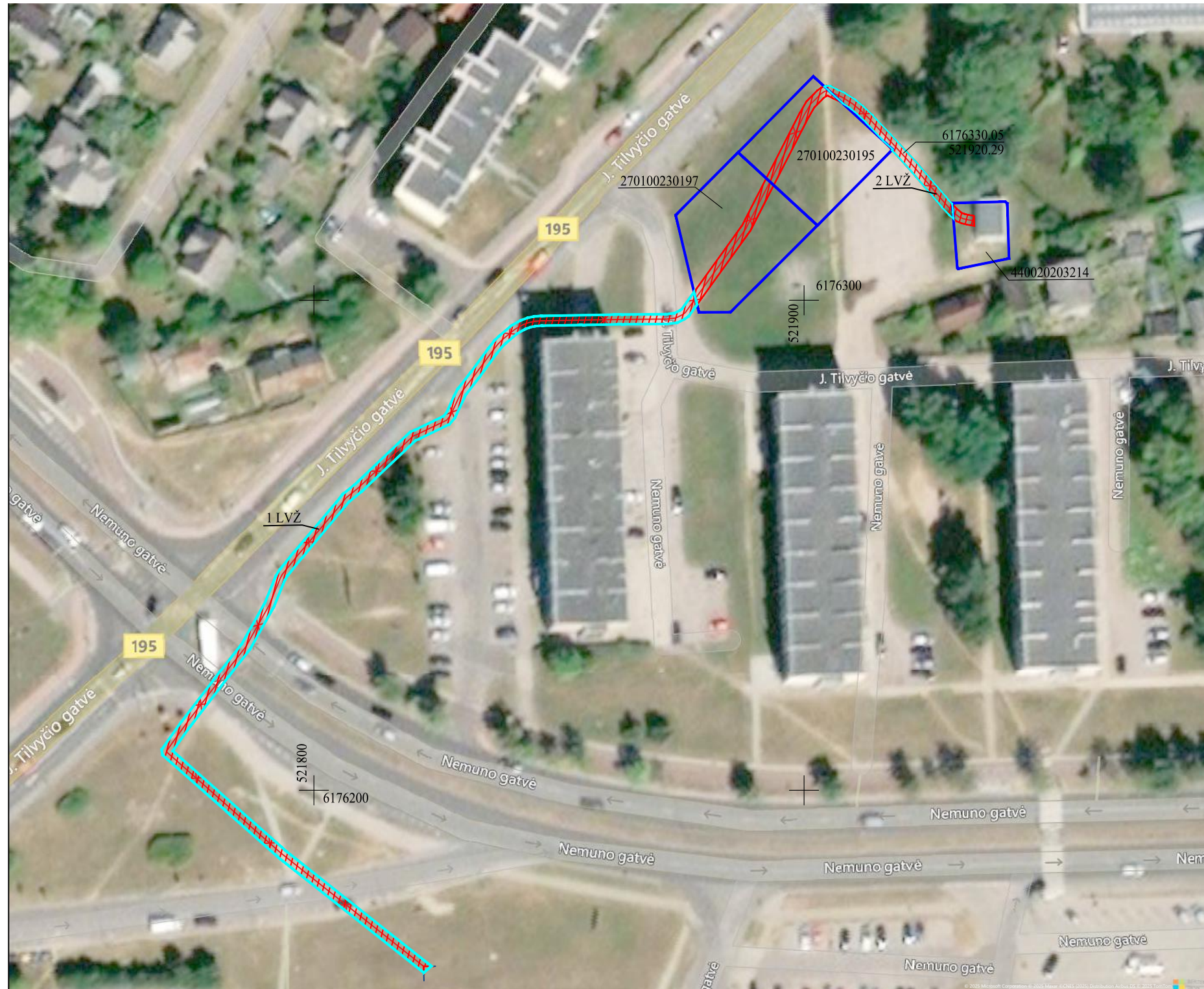
Sutartiniai ženklai:

- Elektros kabelis
- Žemės sklypų ribos ir unikalus numeris
- Laisvos valstybinės žemės (LVŽ) teritorijos, kuriose nustatomos elektros perdavimo tinklų apsaugos zonos, ribos ir numeris
- Elektros perdavimo tinklų apsaugos zonos (III skyrius, 4 skirsnis) (kodas 106) nustatomas planu

64/55 - 0310

UAB "ŠIAURINIS TAŠKAS" GEODEZINIAI IR TOPOGRAFINIAI DARBAI  Tel. 8 652 24 077; tomas@siaurinis.lt Vytauto g. 5 Biržų m. www.siaurinis.lt			Viso lapų 1	Koordinacijų sistema – LKS 94 Aukščių sistema – LAS 07 Hor.laiptas kas 0,5 m. Geodezinis pagrindas – LitPOS
			Lapo Nr. 1	
			OBJEKTAS: Nemuno g. 17, Pilėnų g. 24, Panevėžio m., Panevėžio m. sav.	
			UŽSAKOVAS: Panevėžio energija	
			ELEKTROS TINKLŲ APSAUGOS ZONŲ TERITORIJŲ PLANAS M 1:500	
PAREIGOS	V. PAVARDE	PARAŠAS	DATA	
Direktorius	Tomas Bekeris		2025.02.24	
Matininkas	T. Bekeris (2M-M-1799)		2025.02.24	

AB "PANEVĖŽIO ENERGIJA" PRIKLAUSANČIŲ ELEKTROS TINKLŲ, ESANČIŲ PANEVĖŽIO MIESTE, KĖDAINIŲ, ZARASŲ,
 KUPIŠKIO IR PASVALIO RAJONUOSE, APSAUGOS ZONŲ TERITORIJŲ PLANO
 BRĖŽINYS NR.007 (Nemuno g. 18, Panevėžio m.)
 M 1:1000



Sutartiniai ženklai:

- x— Elektros kabelis
- 0000-0000-0000 Žemės sklypų ribos ir unikalūs numeris
- 1LVŽ Laisvos valstybinės žemės (LVŽ) teritorijos, kuriose nustatomos elektros perdavimo tinklų apsaugos zonos, ribos ir numeris
- / / / / / Elektros perdavimo tinklų apsaugos zonos (III skyrius, 4 skirsnis) (kodas 106) nustatomas planu


64/55 - 074 64/55 - 075

UAB "ŠIAURINIS TAŠKAS"
 GEODEZINIAI IR TOPOGRAFINIAI DARBAI
 Tel. 8 652 24 077; tomas@siaurinis.lt
 Vytauto g. 5 Biržų m. www.siaurinis.lt

Viso lapų	1
Lapo Nr.	1

Koordinacijų sistema – LKS 94
 Aukščių sistema – LAS 07
 Hor.laiptas kas 0,5 m.
 Geodezinis pagrindas – LitPOS

PAREIGOS	V. PAVARDĖ	PARAŠAS	DATA
Direktorius	Tomas Bekeris		2025.02.24
Matininkas	T. Bekeris (2M-M-1799)		2025.02.24




OBJEKTAS:
 Nemuno g. 18, Panevėžio m., Panevėžio m. sav.

UŽSAKOVAS:
 Panevėžio energija

ELEKTROS TINKLŲ APSAUGOS ZONŲ
 TERITORIJŲ PLANAS M 1:1000

AB "PANEVĖŽIO ENERGIJA" PRIKLAUSANČIŲ ELEKTROS TINKLŲ, ESANČIŲ PANEVĖŽIO MIESTE, KĖDAINIŲ, ZARASŲ,
 KUPIŠKIO IR PASVALIO RAJONUOSE, APSAUGOS ZONŲ TERITORIJŲ PLANO
 BRĖŽINYS NR.008 (Pramonės g. 4G, Panevėžio m.)
 M 1:1000



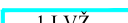

63/55 - 029



63/55 - 030
 63/55 - 040

63/55 - 039



Sutartiniai ženklai:

-  Elektros kabelis
-  Žemės sklypų ribos ir unikalus numeris
-  Laisvos valstybinės žemės (LVŽ) teritorijos, kuriose nustatomos elektros perdavimo tinklų apsaugos zonos, ribos ir numeris
-  Elektros perdavimo tinklų apsaugos zonos (III skyrius, 4 skirsnis) (kodas 106) nustatomas planu

UAB "ŠIAURINIS TAŠKAS"
 GEODEZINIAI IR TOPOGRAFINIAI DARBAI
 Tel. 8 652 24 077; tomas@siaurinis.lt
 Vytauto g. 5 Biržų m. www.siaurinis.lt

Viso lapų	1
Lapo Nr.	1

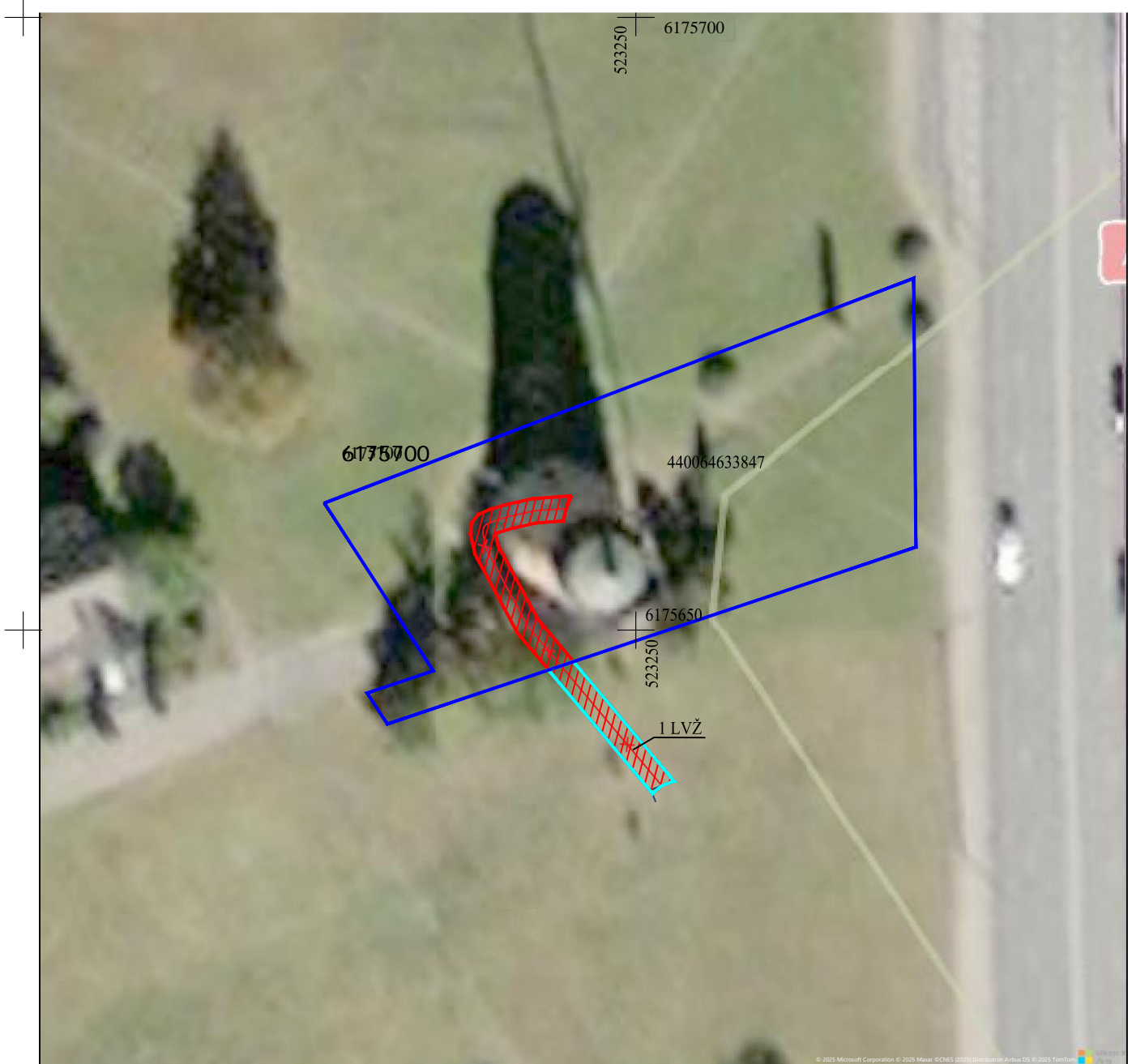
Koordinacijų sistema – LKS 94
 Aukščių sistema – LAS 07
 Hor.laiptas kas 0,5 m.
 Geodezinis pagrindas – LitPOS

PAREIGOS	V. PAVARDĖ	PARAŠAS	DATA
Direktorius	Tomas Bekeris		2025.02.24
Matininkas	T. Bekeris (2M-M-1799)		2025.02.24



OBJEKTAS:
 Pramonės g. 4 G, Panevėžio m., Panevėžio m. sav.
 UŽSAKOVAS:
 Panevėžio energija
 ELEKTROS TINKLŲ APSAUGOS ZONŲ
 TERITORIJŲ PLANAS M 1:1000




AB "PANEVĖŽIO ENERGIJA" PRIKLAUSANČIŲ ELEKTROS TINKLŲ, ESANČIŲ PANEVĖŽIO MIESTE, KĖDAINIŲ, ZARASŲ, KUPIŠKIO IR PASVALIO RAJONUOSE, APSAUGOS ZONŲ TERITORIJŲ PLANO
BRĖŽINYS NR.009 (Ramygalos g. 121A, Panevėžio m.)
M 1:500



Sutartiniai ženklai:

- Elektros kabelis
- Žemės sklypų ribos ir unikalus numeris
- Laisvos valstybinės žemės (LVŽ) teritorijos, kuriose nustatomos elektros perdavimo tinklų apsaugos zonos, ribos ir numeris
- Elektros perdavimo tinklų apsaugos zonos (III skyrius, 4 skirsnis) (kodas 106) nustatomas planu

64/55 - 0353 64/55 - 0354





UAB "ŠIAURINIS TAŠKAS" GEODEZINIAI IR TOPOGRAFINIAI DARBAI  Tel. 8 652 24 077; tomas@siaurinis.lt Vytauto g. 5 Biržų m. www.siaurinis.lt			Viso lapų 1 Lapo Nr. 1	Koordinacijų sistema – LKS 94 Aukščių sistema – LAS 07 Hor.laiptas kas 0,5 m. Geodezinis pagrindas – LitPOS
PAREIGOS	V. PAVARDE	PARAŠAS	DATA	OBJEKTAS: Ramygalos g. 121 A, Panevėžio m., Panevėžio m. sav
Direktorius	Tomas Bekeris		2025.02.24	UŽSAKOVAS: Panevėžio energija
Matininkas	T. Bekeris (2M-M-1799)		2025.02.24	ELEKTROS TINKLŲ APSAUGOS ZONŲ TERITORIJŲ PLANAS M 1:500






AB "PANEVĖŽIO ENERGIJA" PRIKLAUSANČIŲ ELEKTROS TINKLŲ, ESANČIŲ PANEVĖŽIO MIESTE, KĖDAINIŲ, ZARASŲ, KUPIŠKIO IR PASVALIO RAJONUOSE, APSAUGOS ZONŲ TERITORIJŲ PLANO
BRĖŽINYS NR.010 (Statybininkų g. 34, Panevėžio m.)
M 1:500



Sutartiniai ženklai:

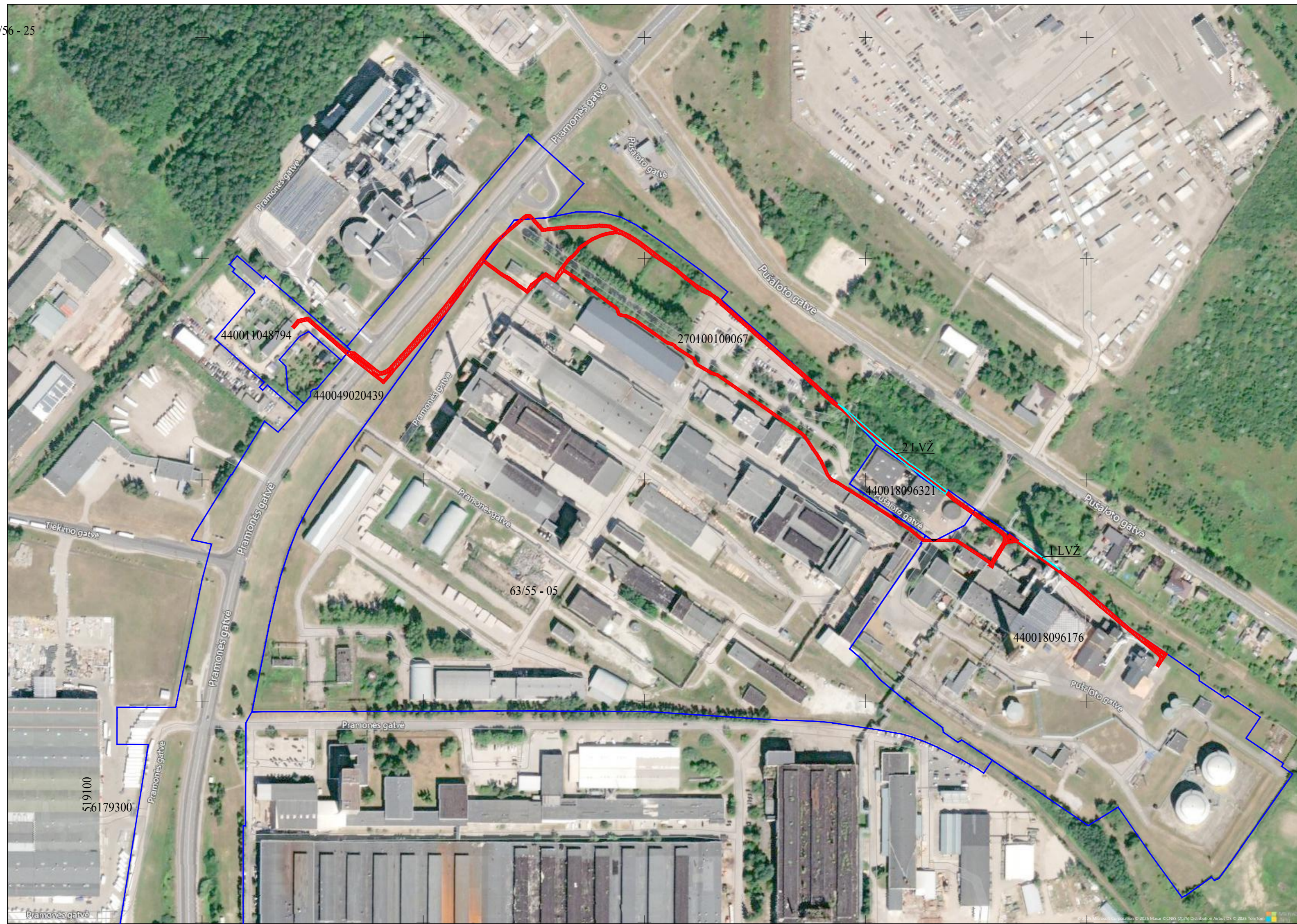
-  Elektros kabelis
-  Žemės sklypų ribos ir unikalūs numeris
-  Laisvos valstybinės žemės (LVŽ) teritorijos, kuriose nustatomos elektros perdavimo tinklų apsaugos zonos, ribos ir numeris
-  Elektros perdavimo tinklų apsaugos zonos (III skyrius, 4 skirsnis) (kodas 106) nustatomas planu

UAB "ŠIAURINIS TAŠKAS" GEODEZINIAI IR TOPOGRAFINIAI DARBAI  Tel. 8 652 24 077; tomas@siaurinis.lt Vytauto g. 5 Biržų m. www.siaurinis.lt			Viso lapų 1 Lapo Nr. 1	Koordinacijų sistema – LKS 94 Aukščių sistema – LAS 07 Hor.laiptas kas 0,5 m. Geodezinis pagrindas – LitPOS
PAREIGOS Direktorius Matininkas	V. PAVARDE Tomas Bekeris T. Bekeris (2M-M-1799)	PARAŠAS 	DATA 2025.02.24 2025.02.24	OBJKTAS: Statybininkų g. 34, Panevėžio m., Panevėžio m. sav.
				UŽSAKOVAS: Panevėžio energija
ELEKTROS TINKLŲ APSAUGOS ZONŲ TERITORIJŲ PLANAS M 1:500				

63/56 - 24
63/55 - 04


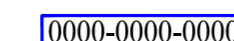


519000
6180000

64/56 - 21
64/55 - 01

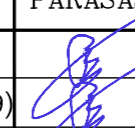



520200
6179400


Sutartiniai ženklai:

-  Elektros kabelis
-  Žemės sklypų ribos ir unikalūs numeris
-  Laisvos valstybinės žemės (LVŽ) teritorijos, kuriose nustatomos elektros perdavimo tinklų apsaugos zonos, ribos ir numeris
-  Elektros perdavimo tinklų apsaugos zonos (III skyrius, 4 skirsnis) (kodas 106) nustatomas planu

UAB "ŠIAURINIS TAŠKAS"
GEODEZINIAI IR TOPOGRAFINIAI DARBAI
Tel. 8 652 24 077; tomas@siaurinis.lt
Vytauto g. 5 Biržų m. www.siaurinis.lt

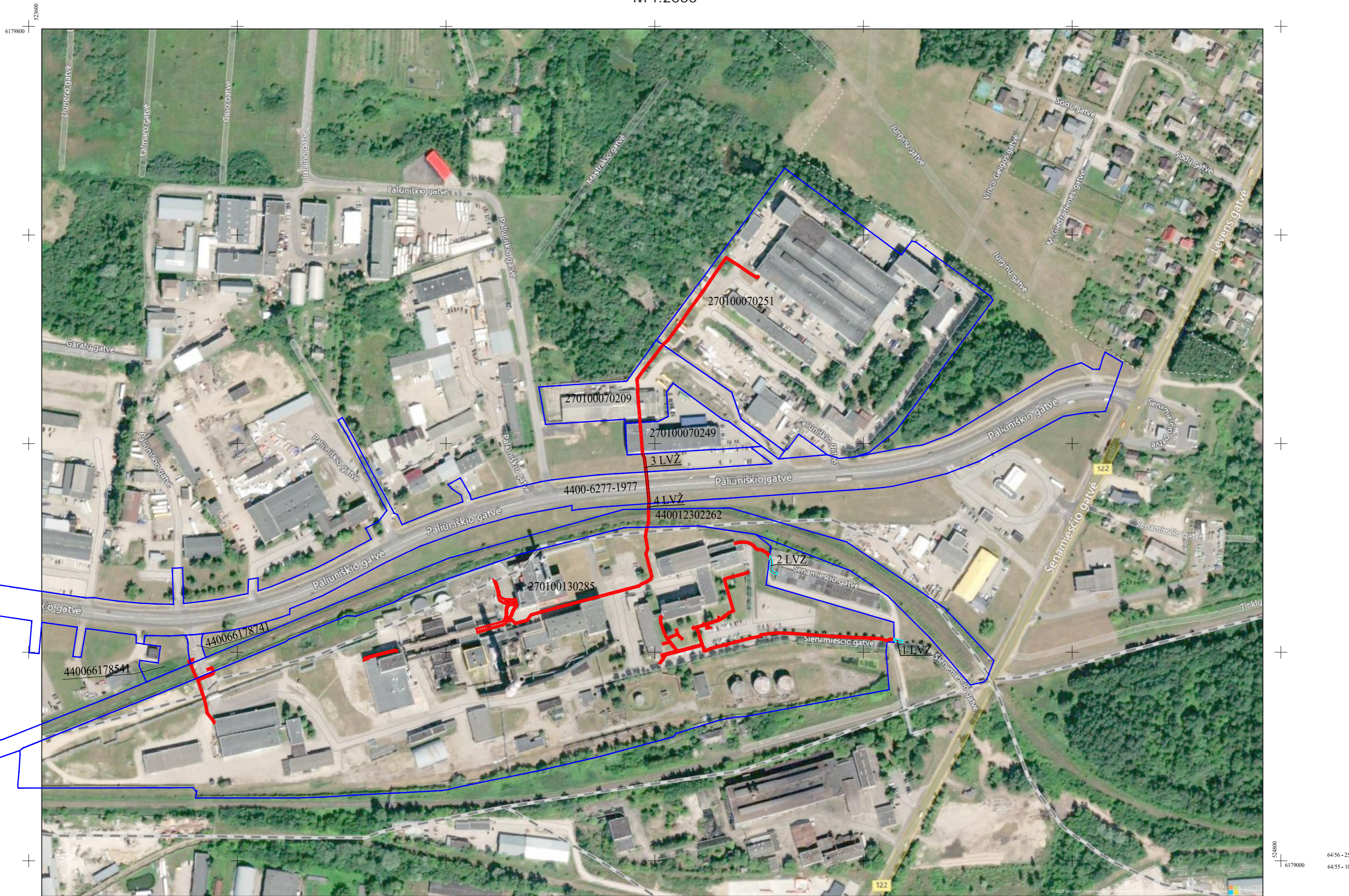
PAREIGOS	V. PAVARDE	PARAŠAS	DATA
Direktorius	Tomas Bekeris		2025.04.25
Matininkas	T. Bekeris (2M-M-1799)		2025.04.25

Viso lapų
1
Lapo Nr.
1


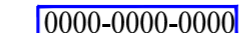




Koordinacijų sistema – LKS 94
Aukščių sistema – LAS 07
Hor.laiptas kas 0,5 m.
Geodezinis pagrindas – LitPOS
OBJEKTAS: Pramonės g. 9, Pušaloto g. 191,
Panevėžio m., Panevėžio m. sav.
UŽSAKOVAS:
Panevėžio energija
ELEKTROS TINKLŲ APSAUGOS ZONŲ
TERITORIJŲ PLANAS M 1:1000



AB "PANEVĖŽIO ENERGIJA" PRIKLAUSANČIŲ ELEKTROS TINKLŲ, ESANČIŲ PANEVĖŽIO MIESTE, KĖDAINIŲ, ZARASŲ, KUPIŠKIO IR PASVALIO RAJONUOSE, APSAUGOS ZONŲ
 TERITORIJŲ PLANO BRĖŽINYS NR.012 (Senamiesčio g. 113, Panevėžio m.)
 M 1:2000




Sutartiniai ženklai:

-  Elektros kabelis
-  Žemės sklypų ribos ir unikalūs numeris
-  Laisvos valstybinės žemės (LVŽ) teritorijos, kuriose nustatomos elektros perdavimo tinklų apsaugos zonos, ribos ir numeris
-  Elektros perdavimo tinklų apsaugos zonos (III skyrius, 4 skirsnis) (kodas 106) nustatomas planu

UAB "ŠIAURINIS TAŠKAS"
 GEODEZINIAI IR TOPOGRAFINIAI DARBAI
 Šiaurinis taškas
 Tel. 8 652 24 077; tomas@siaurinis.lt
 Vytauto g. 5 Biržų m. www.siaurinis.lt

PAREIGOS	V. PAVARDE	PARAŠAS	DATA
Direktorius	Tomas Bekeris		2025.04.25
Matininkas	T. Bekeris (2M-M-1799)		2025.04.25

Viso lapų
1
Lapo Nr.
1



Koordinacijų sistema – LKS 94
 Aukščių sistema – LAS 07
 Hor.laiptas kas 0,5 m.
 Geodezinis pagrindas – LitPOS

OBJEKTAS:
 Senamiesčio g. 113, Panevėžio m., Panevėžio m. sav.

UŽSAKOVAS:
 Panevėžio energija


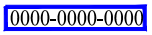


ELEKTROS TINKLŲ APSAUGOS ZONŲ
 TERITORIJŲ PLANAS M 1:1000




AB "PANEVĖŽIO ENERGIJA" PRIKLAUSANČIŲ ELEKTROS TINKLŲ, ESANČIŲ PANEVĖŽIO MIESTE, KĖDAINIŲ, ZARASŲ, KUPIŠKIO IR PASVALIO RAJONUOSE, APSAUGOS ZONŲ TERITORIJŲ PLANO
BRĖŽINYS NR.013 (Beržų g. 5B, Pelėdnagių k., Kėdainių r.)
M 1:500



Sutartiniai ženklai:

59/44 - 0091

-  Elektros kabelis
-  Žemės sklypų ribos ir unikalus numeris
-  Laisvos valstybinės žemės (LVŽ) teritorijos, kuriose nustatomos elektros perdavimo tinklų apsaugos zonos, ribos ir numeris
-  Elektros perdavimo tinklų apsaugos zonos (III skyrius, 4 skirsnis) (kodas 106) nustatomas planu





UAB "ŠIAURINIS TAŠKAS" GEODEZINIAI IR TOPOGRAFINIAI DARBAI  Tel. 8 652 24 077; tomas@siaurinis.lt Vytauto g. 5 Biržų m. www.siaurinis.lt			Viso lapų	Koordinacijų sistema – LKS 94 Aukščių sistema – LAS 07 Hor.laiptas kas 0,5 m. Geodezinis pagrindas – LitPOS
			1	
			Lapo Nr.	OBJKTAS: Beržų g. 5 B, Pelėdnagių k., Kėdainių r. sav.
			1	
PAREIGOS	V. PAVARDE	PARAŠAS	DATA	UŽSAKOVAS: Panevėžio energija
Direktorius	Tomas Bekeris		2025.02.24	ELEKTROS TINKLŲ APSAUGOS ZONŲ TERITORIJŲ PLANAS M 1:500
Matininkas	T. Bekeris (2M-M-1799)		2025.02.24	






AB "PANEVĖŽIO ENERGIJA" PRIKLAUSANČIŲ ELEKTROS TINKLŲ, ESANČIŲ PANEVĖŽIO MIESTE, KĖDAINIŲ, ZARASŲ, KUPIŠKIO IR PASVALIO RAJONUOSE, APSAUGOS ZONŲ TERITORIJŲ PLANO
BRĖŽINYS NR.014 (V.Koncevičiaus g. 8, Pelėdnagių k., Kėdainių r.)
M 1:500



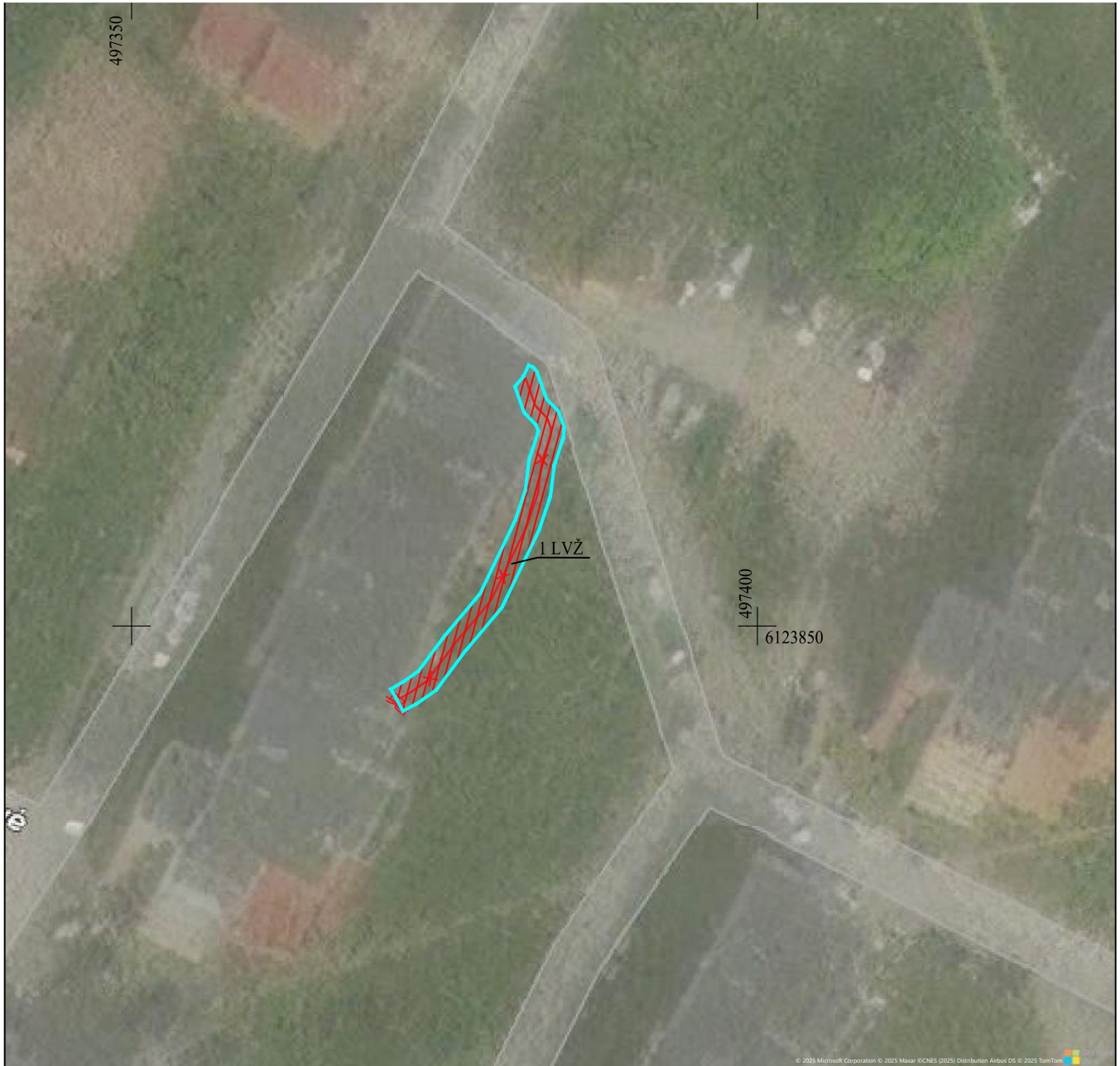
Sutartiniai ženklai:

-  Elektros kabelis
 Žemės sklypų ribos ir unikalus numeris
 Laisvos valstybinės žemės (LVŽ) teritorijos, kuriose nustatomos elektros perdavimo tinklų apsaugos zonos, ribos ir numeris
 Elektros perdavimo tinklų apsaugos zonos (III skyrius, 4 skirsnis) (kodas 106) nustatomas planu

59/44 - 0090 59/44 - 0091





UAB "ŠIAURINIS TAŠKAS" GEODEZINIAI IR TOPOGRAFINIAI DARBAI  Tel. 8 652 24 077; tomas@siaurinis.lt Vytauto g. 5 Biržų m. www.siaurinis.lt			Viso lapų 1 Lapo Nr. 1	Koordinacijų sistema – LKS 94 Aukščių sistema – LAS 07 Hor.laiptas kas 0,5 m. Geodezinis pagrindas – LitPOS
PAREIGOS	V. PAVARDE	PARAŠAS	DATA	OBJKTAS: V. Koncevičiaus g. 8, Pelėdnagių k., Kėdainių r. sav. UŽSAKOVAS: Panevėžio energija
Direktorius	Tomas Bekeris		2025.02.24	
Matininkas	T. Bekeris (2M-M-1799)		2025.02.24	
A. V.				ELEKTROS TINKLŲ APSAUGOS ZONŲ TERITORIJŲ PLANAS M 1:500





AB "PANEVĖŽIO ENERGIJA" PRIKLAUSANČIŲ ELEKTROS TINKLŲ, ESANČIŲ PANEVĖŽIO MIESTE, KĖDAINIŲ, ZARASŲ, KUPIŠKIO IR PASVALIO RAJONUOSE, APSAUGOS ZONŲ TERITORIJŲ PLANO
BRĖŽINYS NR.015 (V.Koncevičiaus g. 16, Pelėdnagių k., Kėdainių r.)
M 1:500



59/44 - 0090

Sutartiniai ženklai:





-  Elektros kabelis
-  Žemės sklypų ribos ir unikalūs numeris
-  Laisvos valstybinės žemės (LVŽ) teritorijos, kuriose nustatomos elektros perdavimo tinklų apsaugos zonos, ribos ir numeris
-  Elektros perdavimo tinklų apsaugos zonos (III skyrius, 4 skirsnis) (kodas 106) nustatomas planu

UAB "ŠIAURINIS TAŠKAS" GEODEZINIAI IR TOPOGRAFINIAI DARBAI  Tel. 8 652 24 077; tomas@siaurinis.lt Vytauto g. 5 Biržų m. www.siaurinis.lt			Viso lapų	Koordinacijų sistema – LKS 94 Aukščių sistema – LAS 07 Hor.laiptas kas 0,5 m. Geodezinis pagrindas – LitPOS
			1	
			Lapo Nr.	OBJKTAS: V. Koncevičiaus g. 16, Pelėdnagių k., Kėdainių r. sav.
			1	
PAREIGOS	V. PAVARDE	PARAŠAS	DATA	UŽSAKOVAS: Panevėžio energija
Direktorius	Tomas Bekeris		2025.02.24	
Matininkas	T. Bekeris (2M-M-1799)		2025.02.24	
				
				ELEKTROS TINKLŲ APSAUGOS ZONŲ TERITORIJŲ PLANAS M 1:500




AB "PANEVĖŽIO ENERGIJA" PRIKLAUSANČIŲ ELEKTROS TINKLŲ, ESANČIŲ PANEVĖŽIO MIESTE, KĖDAINIŲ, ZARASŲ, KUPIŠKIO IR PASVALIO RAJONUOSE,
 APSAUGOS ZONŲ TERITORIJŲ PLANO
 BRĖŽINYS NR.016 (Liepų g. 37, Aukštųjų kaplių k., Kėdainių r.)
 M 1:500



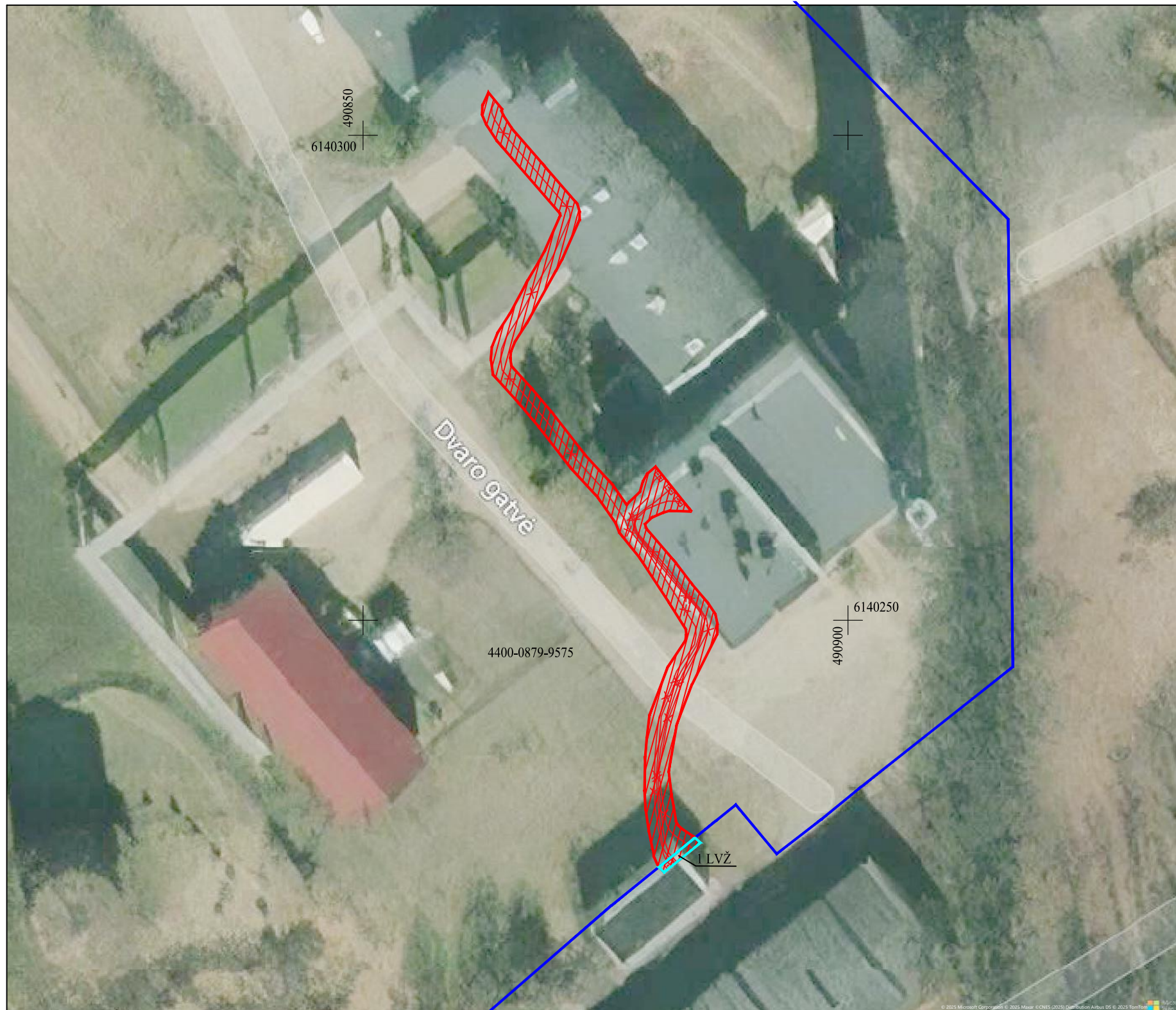
Sutartiniai ženklai:

-  Elektros kabelis
-  Žemės sklypų ribos ir unikalūs numeris
-  Laisvos valstybinės žemės (LVŽ) teritorijos, kuriose nustatomos elektros perdavimo tinklų apsaugos zonos, ribos ir numeris
-  Elektros perdavimo tinklų apsaugos zonos (III skyrius, 4 skirsnis) (kodas 106) nustatomas planu


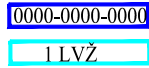

61/45 - 0197
 61/45 - 0217

UAB "ŠIAURINIS TAŠKAS" GEODEZINIAI IR TOPOGRAFINIAI DARBAI Tel. 8 652 24 077; tomas@siaurinis.lt Vytauto g. 5 Biržų m. www.siaurinis.lt				Viso lapų	Koordinacijų sistema – LKS 94 Aukščių sistema – LAS 07 Hor.laiptas kas 0,5 m. Geodezinis pagrindas – LitPOS
				1	
				Lapo Nr.	OBJEKTAS: Liepų g. 37, Aukštųjų kaplių k., Kupiškio r. sav.
				1	
PAREIGOS	V. PAVARDĖ	PARAŠAS	DATA	 UAB "ŠIAURINIS TAŠKAS" LTD BIRŽAI	
Direktorius	Tomas Bekeris		2025.02.24		
Matininkas	T. Bekeris (2M-M-1799)		2025.02.24		
				UŽSAKOVAS: Panevėžio energija	
				ELEKTROS TINKLŲ APSAUGOS ZONŲ TERITORIJŲ PLANAS M 1:500	



AB "PANEVĖŽIO ENERGIJA" PRIKLAUSANČIŲ ELEKTROS TINKLŲ, ESANČIŲ PANEVĖŽIO MIESTE, KĖDAINIŲ, ZARASŲ, KUPIŠKIO IR PASVALIO RAJONUOSE, APSAUGOS ZONŲ TERITORIJŲ PLANO
BRĖŽINYS NR.017 (Jaunimo g. 5, Akademijos mstl., Kėdainių r.)
M 1:500



Sutartiniai ženklai:

-  Elektros kabelis
-  Žemės sklypų ribos ir unikalus numeris
Laisvos valstybinės žemės (LVŽ) teritorijos, kuriose nustatomos elektros perdavimo tinklų apsaugos zonos, ribos ir numeris
-  Elektros perdavimo tinklų apsaugos zonos (III skyrius, 4 skirsnis) (kodas 106) nustatomas planu





58/48 - 0364
58/48 - 0384

UAB "ŠIAURINIS TAŠKAS" GEODEZINIAI IR TOPOGRAFINIAI DARBAI Tel. 8 652 24 077; tomas@siaurinis.lt Vytauto g. 5 Biržų m. www.siaurinis.lt				Viso lapų	Koordinacijų sistema – LKS 94 Aukščių sistema – LAS 07 Hor.laiptas kas 0,5 m. Geodezinis pagrindas – LitPOS
				1	
Lapo Nr.	1				
PAREIGOS	V. PAVARDĖ	PARAŠAS	DATA	A. V.	OBJEKTAS:
Direktorius	Tomas Bekeris		2025.02.24		Jaunimo g. 5, Akademijos mstl., Kupiškio r. sav.
Matininkas	T. Bekeris (2M-M-1799)		2025.02.24		UŽSAKOVAS: Panevėžio energija
					ELEKTROS TINKLŲ APSAUGOS ZONŲ TERITORIJŲ PLANAS M 1:500

AB "PANEVĖŽIO ENERGIJA" PRIKLAUSANČIŲ ELEKTROS TINKLŲ, ESANČIŲ PANEVĖŽIO MIESTE, KĖDAINIŲ, ZARASŲ, KUPIŠKIO IR PASVALIO RAJONUOSE, APSAUGOS ZONŲ TERITORIJŲ PLANO BRĖŽINYS NR.018 (Melioratorių g. 17, Užtiltės k., Zarasų r.)
M 1:500



Sutartiniai ženklai:

-  Elektros kabelis
-  Žemės sklypų ribos ir unikalūs numeris
-  Laisvos valstybinės žemės (LVŽ) teritorijos, kuriose nustatomos elektros perdavimo tinklų apsaugos zonos, ribos ir numeris
-  Elektros perdavimo tinklų apsaugos zonos (III skyrius, 4 skirsnis) (kodas 106) nustatomas planu

615000
6179450



437000010037

614900
6179400

440062687336

82/55 - 0060 83/55 - 0041

UAB "ŠIAURINIS TAŠKAS"
GEODEZINIAI IR TOPOGRAFINIAI DARBAI
Tel. 8 652 24 077; tomas@siaurinis.lt
Vytauto g. 5 Biržų m. www.siaurinis.lt

PAREIGOS	V. PAVARDĖ	PARAŠAS	DATA
Direktorius	Tomas Bekeris		2025.02.24
Matininkas	T. Bekeris (2M-M-1799)		2025.02.24

Viso lapų	1
Lapo Nr.	1






Koordinacijų sistema – LKS 94
Aukščių sistema – LAS 07
Hor.laiptas kas 0,5 m.
Geodezinis pagrindas – LitPOS





OBJEKTAS:
Melioratorių g. 17, Užtiltės k., Zarasų r. sav.
UŽSAKOVAS:
Panevėžio energija
ELEKTROS TINKLŲ APSAUGOS ZONŲ
TERITORIJŲ PLANAS M 1:500



Sutartiniai ženklai:

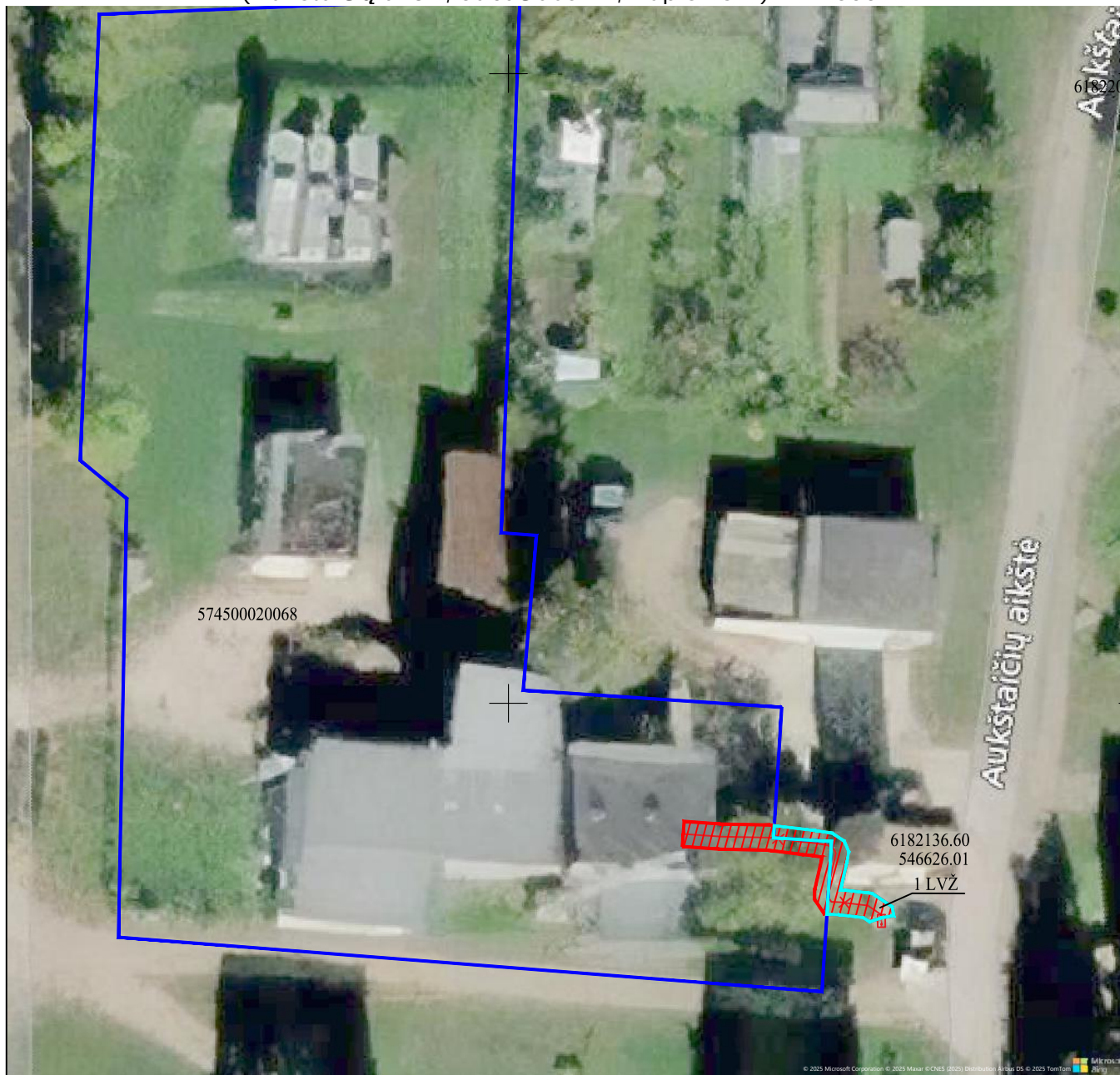
-  Elektros kabelis
-  Elektros kabelis
-  Žemės sklypų ribos ir unikalūs numeris
-  Laisvos valstybinės žemės (LVŽ) teritorijos, kuriose nustatomos elektros perdavimo tinklų apsaugos zonos, ribos ir numeris
-  Elektros perdavimo tinklų apsaugos zonos (III skyrius, 4 skirsnis) (kodas 106) nustatomas planu

71/56 - 0003 71/56 - 0004


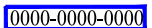


UAB "ŠIAURINIS TAŠKAS" GEODEZINIAI IR TOPOGRAFINIAI DARBAI Tel. 8 652 24 077; tomas@siaurinis.lt Vytauto g. 5 Biržų m. www.siaurinis.lt				Viso lapų	Koordinacijų sistema – LKS 94 Aukščių sistema – LAS 07 Hor.laiptas kas 0,5 m. Geodezinis pagrindas – LitPOS
				1	
				Lapo Nr.	OBJEKTAS: Parko g. 3, Noriūnų k., Kupiškio r. sav.
				1	
PAREIGOS	V. PAVARDĖ	PARAŠAS	DATA	A. V.	UŽSAKOVAS: Panevėžio energija
Direktorius	Tomas Bekeris		2025.02.24		ELEKTROS TINKLŲ APSAUGOS ZONŲ TERITORIJŲ PLANAS M 1:500
Matininkas	T. Bekeris (2M-M-1799)		2025.02.24		

AB "PANEVĖŽIO ENERGIJA" PRIKLAUSANČIŲ ELEKTROS TINKLŲ, ESANČIŲ PANEVĖŽIO MIESTE, KĖDAINIŲ, ZARASŲ, KUPIŠKIO IR PASVALIO RAJONUOSE, APSAUGOS ZONŲ TERITORIJŲ PLANO BRĖŽINYS NR.020





(Aukštaičių a. 3A, Subačiaus m., Kupiškio r.) M 1:500



Sutartiniai ženklai:

-  Elektros kabelis
-  Žemės sklypų ribos ir unikalus numeris
-  Laisvos valstybinės žemės (LVŽ) teritorijos, kuriose nustatomos elektros perdavimo tinklų apsaugos zonos, ribos ir numeris
-  Elektros perdavimo tinklų apsaugos zonos (III skyrius, 4 skirsnis) (kodas 106) nustatomas planu

6182100
546600


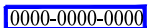


UAB "ŠIAURINIS TAŠKAS" GEODEZINIAI IR TOPOGRAFINIAI DARBAI  Tel. 8 652 24 077; tomas@siaurinis.lt Vytauto g. 5 Biržų m. www.siaurinis.lt			Viso lapų	Koordinacijų sistema – LKS 94 Aukščių sistema – LAS 07 Hor.laiptas kas 0,5 m. Geodezinis pagrindas – LitPOS	
			Lapo Nr.		
PAREIGOS	V. PAVARDE	PARAŠAS	1	OBJKTAS: Aukštaičių a. 3 A, Subačiaus m., Kupiškio r. sav.	
Direktorius	Tomas Bekeris		1		
Matininkas	T. Bekeris (2M-M-1799)		1		
					UŽSAKOVAS: Panevėžio energija
ELEKTROS TINKLŲ APSAUGOS ZONŲ TERITORIJŲ PLANAS M 1:500					

AB "PANEVĖŽIO ENERGIJA" PRIKLAUSANČIŲ ELEKTROS TINKLŲ, ESANČIŲ PANEVĖŽIO MIESTE, KĖDAINIŲ, ZARASŲ, KUPIŠKIO IR PASVALIO RAJONUOSE, APSAUGOS ZONŲ TERITORIJŲ PLANO BRĖŽINYS NR.021

(Šepetos g. 2, Šepetos k., Kupiškio r.) M 1:500







Sutartiniai ženklai:

-  Elektros kabelis
-  Žemės sklypų ribos ir unikalus numeris
-  Laisvos valstybinės žemės (LVŽ) teritorijos, kuriose nustatomos elektros perdavimo tinklų apsaugos zonos, ribos ir numeris
-  Elektros perdavimo tinklų apsaugos zonos (III skyrius, 4 skirsnis) (kodas 106) nustatomas planu

72/57 - 0320 73/57 - 0301

72/57 - 0340 73/57 - 0321

UAB "ŠIAURINIS TAŠKAS" GEODEZINIAI IR TOPOGRAFINIAI DARBAI  Tel. 8 652 24 077; tomas@siaurinis.lt Vytauto g. 5 Biržų m. www.siaurinis.lt			Viso lapų	Koordinacių sistema – LKS 94 Aukščių sistema – LAS 07 Hor.laiptas kas 0,5 m. Geodezinis pagrindas – LitPOS
			1	
			Lapo Nr.	OBJKTAS: Šepetos g. 2, Šepetos k., Kupiškio r. sav.
			1	
PAREIGOS	V. PAVARDE	PARAŠAS	DATA	
Direktorius	Tomas Bekeris		2025.02.24	
Matininkas	T. Bekeris (2M-M-1799)		2025.02.24	
				UŽSAKOVAS: Panevėžio energija
				ELEKTROS TINKLŲ APSAUGOS ZONŲ TERITORIJŲ PLANAS M 1:500

AB "PANEVĖŽIO ENERGIJA" PRIKLAUSANČIŲ ELEKTROS TINKLŲ, ESANČIŲ PANEVĖŽIO MIESTE, KĖDAINIŲ, ZARASŲ, KUPIŠKIO IR PASVALIO RAJONUOSE, APSAUGOS ZONŲ TERITORIJŲ PLANO BRĖŽINYS NR.022
(Vilniaus g. 2A, Joniškėlio m., Pasvalio r.) M 1:500

62/61 - 0023 62/61 - 0024



Sutartiniai ženklai:


- Elektros kabelis
- Žemės sklypų ribos ir unikalus numeris
- Laisvos valstybinės žemės (LVŽ) teritorijos, kuriose nustatomos elektros perdavimo tinklų apsaugos zonos, ribos ir numeris
- Elektros perdavimo tinklų apsaugos zonos (III skyrius, 4 skirsnis) (kodas 106) nustatomas planu

UAB "ŠIAURINIS TAŠKAS"
GEODEZINIAI IR TOPOGRAFINIAI DARBAI
Tel. 8 652 24 077; tomas@siaurinis.lt
Vytauto g. 5 Biržų m. www.siaurinis.lt

Viso lapų	1
Lapo Nr.	1

Koordinacijų sistema – LKS 94
Aukščių sistema – LAS 07
Hor.laiptas kas 0,5 m.
Geodezinis pagrindas – LitPOS

PAREIGOS	V. PAVARDE	PARAŠAS	DATA
Direktorius	Tomas Bekeris		2025.02.24
Matininkas	T. Bekeris (2M-M-1799)		2025.02.24



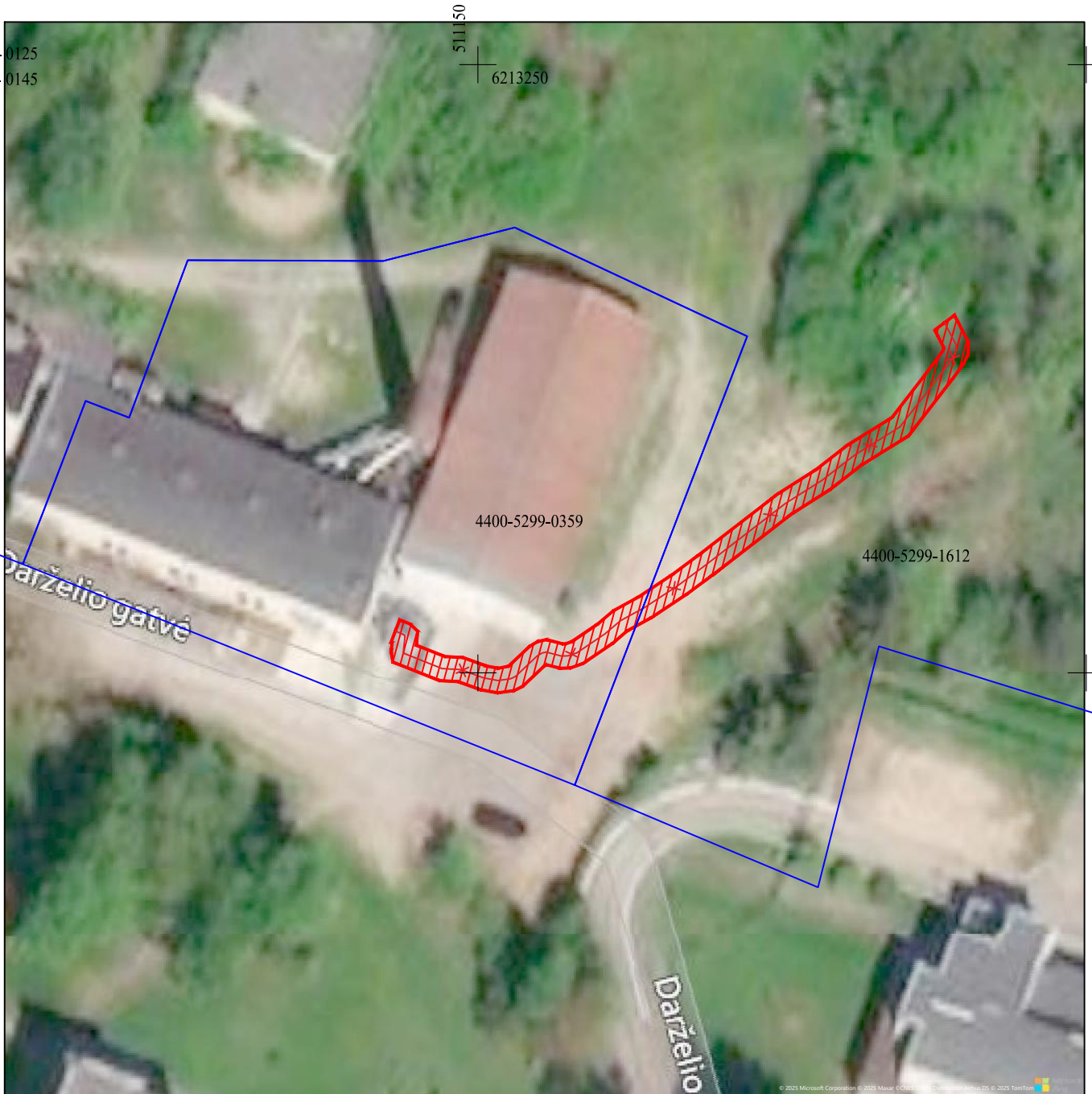
OBJEKTAS:
Vilniaus g. 2 A, Joniškėlio m., Pasvalio r. sav.

UŽSAKOVAS:
Panevėžio energija





ELEKTROS TINKLŲ APSAUGOS ZONŲ
TERITORIJŲ PLANAS M 1:500

AB "PANEVĖŽIO ENERGIJA" PRIKLAUSANČIŲ ELEKTROS TINKLŲ, ESANČIŲ PANEVĖŽIO MIESTE, KĖDAINIŲ, ZARASŲ, KUPIŠKIO IR PASVALIO RAJONUOSE, APSAUGOS ZONŲ TERITORIJŲ PLANO BRĖŽINYS NR.023
(Darželio g. 2, Narteikių k., Pasvalio r.) M 1:500



62/62 - 0125
62/62 - 0145



Sutartiniai ženklai:

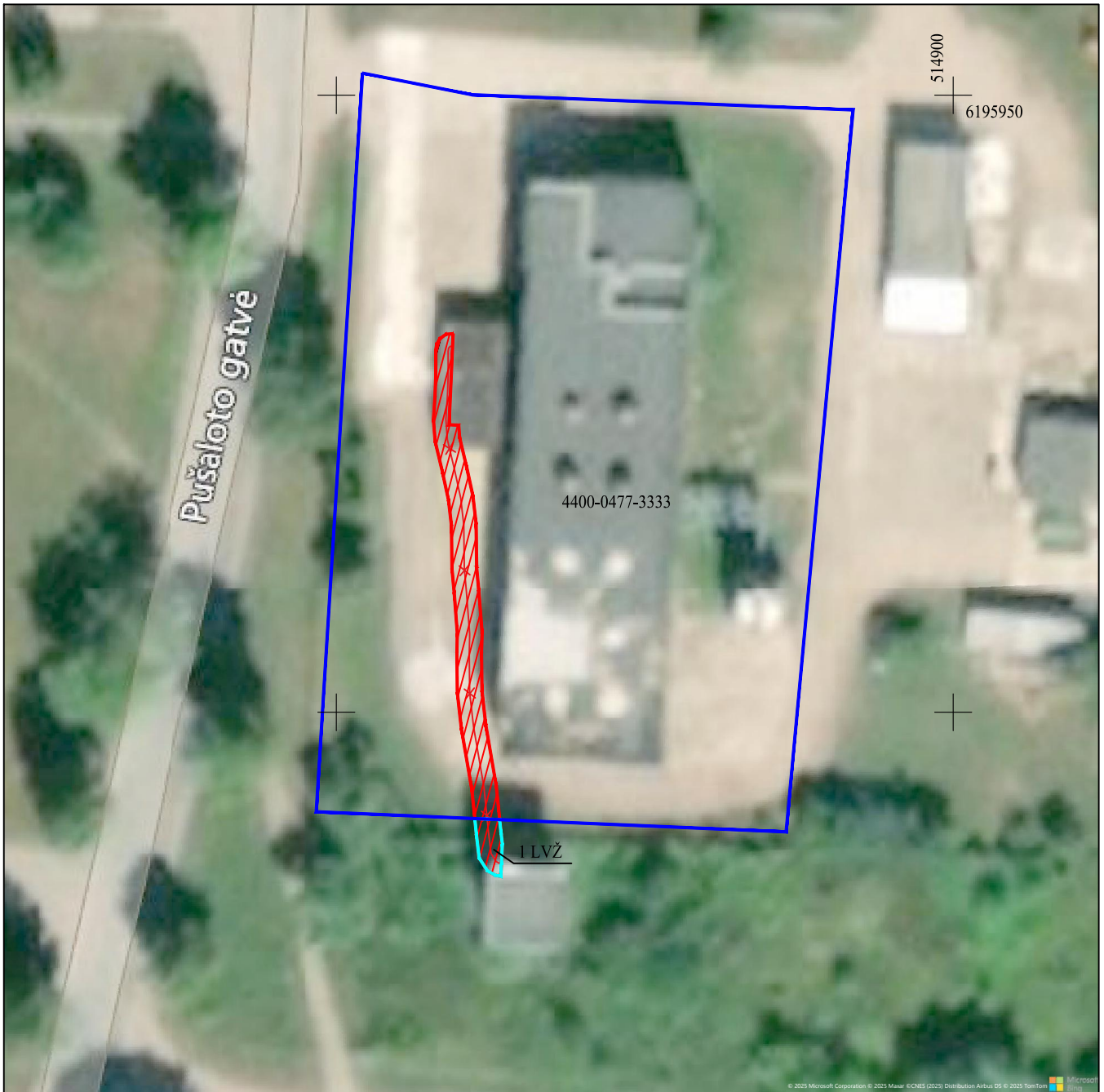
-  Elektros kabelis
-  Žemės sklypų ribos ir unikalus numeris
-  Laisvos valstybinės žemės (LVŽ) teritorijos, kuriose nustatomos elektros perdavimo tinklų apsaugos zonos, ribos ir numeris
-  Elektros perdavimo tinklų apsaugos zonos (III skyrius, 4 skirsnis) (kodas 106) nustatomas planu

511200
6213150

UAB "ŠIAURINIS TAŠKAS" GEODEZINIAI IR TOPOGRAFINIAI DARBAI  Tel. 8 652 24 077; tomas@siaurinis.lt Vytauto g. 5 Biržų m. www.siaurinis.lt			Viso lapų 1 Lapo Nr. 1	Koordinacijų sistema – LKS 94 Aukščių sistema – LAS 07 Hor.laiptas kas 0,5 m. Geodezinis pagrindas – LitPOS
PAREIGOS Direktorius Matininkas	V. PAVARDE Tomas Bekeris T. Bekeris (2M-M-1799)	PARAŠAS 	DATA 2025.02.24 2025.02.24	OBJEKTAS: Darželio g. 2, Narteikių k., Pasvalio r. sav. UŽSAKOVAS: Panevėžio energija ELEKTROS TINKLŲ APSAUGOS ZONŲ TERITORIJŲ PLANAS M 1:500



AB "PANEVĖŽIO ENERGIJA" PRIKLAUSANČIŲ ELEKTROS TINKLŲ, ESANČIŲ PANEVĖŽIO MIESTE, KĖDAINIŲ, ZARASŲ, KUPIŠKIO IR PASVALIO RAJONUOSE, APSAUGOS ZONŲ TERITORIJŲ PLANO BRĖŽINYS NR.024
(Pušaloto g. 2, Mikoliškio k., Pasvalio r.) M 1:500



62/59 - 0340

Sutartiniai ženklai:

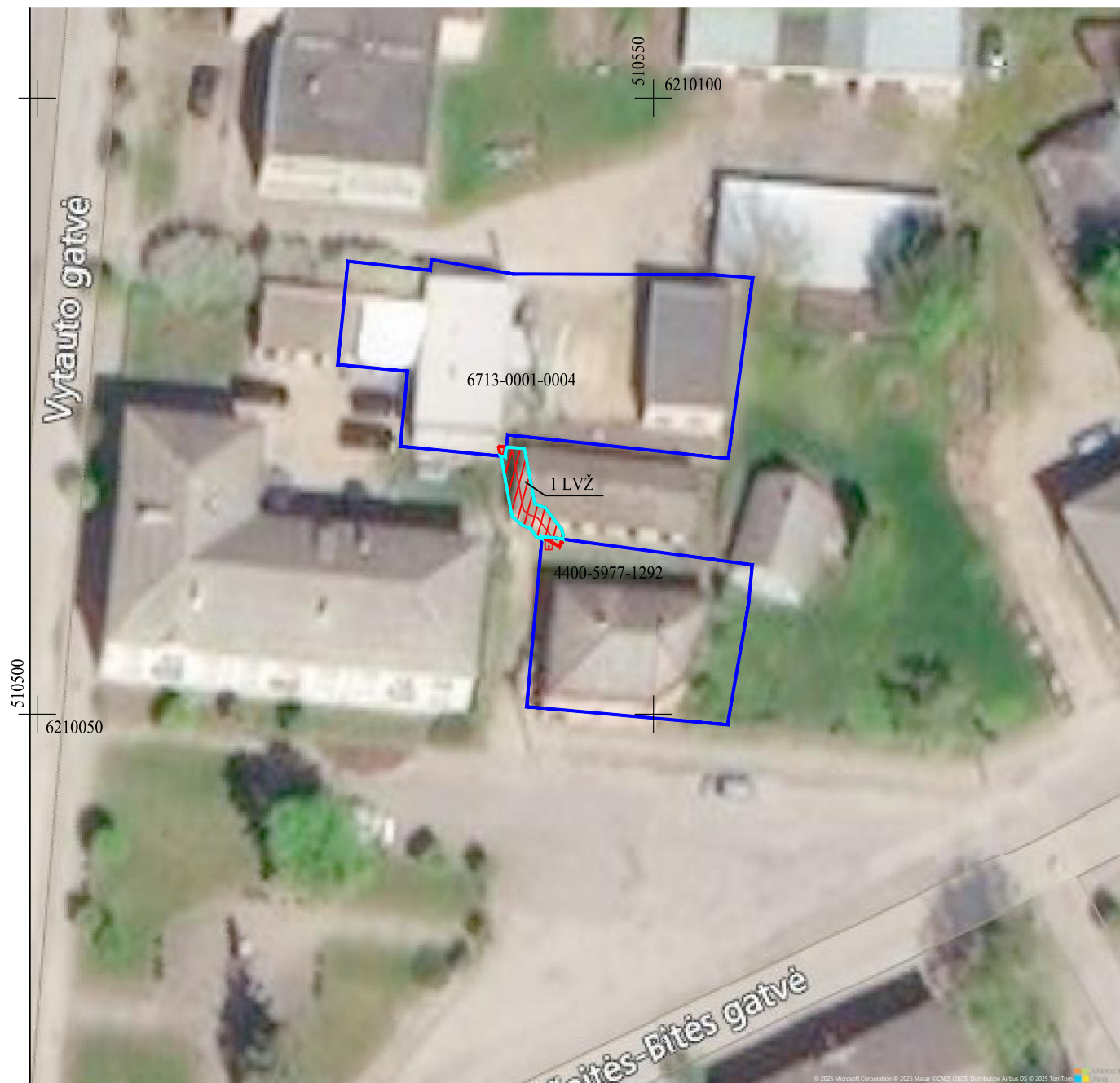
- Elektros kabelis
- Žemės sklypų ribos ir unikalus numeris
- Laisvos valstybinės žemės (LVŽ) teritorijos, kuriose nustatomos elektros perdavimo tinklų apsaugos zonos, ribos ir numeris
- Elektros perdavimo tinklų apsaugos zonos (III skyrius, 4 skirsnis) (kodas 106) nustatomas planu

514850 | 6195850





UAB "ŠIAURINIS TAŠKAS" GEODEZINIAI IR TOPOGRAFINIAI DARBAI Tel. 8 652 24 077; tomas@siaurinis.lt Vytauto g. 5 Biržų m. www.siaurinis.lt			Viso lapų 1	Koordinacijų sistema – LKS 94 Aukščių sistema – LAS 07 Hor.laiptas kas 0,5 m. Geodezinis pagrindas – LitPOS
			Lapo Nr. 1	
PAREIGOS	V. PAVARDE	PARAŠAS	DATA	OBJEKTAS:
Direktorius	Tomas Bekeris		2025.02.24	Pušaloto g. 2, Mikoliškio k., Pasvalio r. sav.
Matininkas	T. Bekeris (2M-M-1799)		2025.02.24	UŽSAKOVAS: Panevėžio energija
				ELEKTROS TINKLŲ APSAUGOS ZONŲ TERITORIJŲ PLANAS M 1:500





AB "PANEVĖŽIO ENERGIJA" PRIKLAUSANČIŲ ELEKTROS TINKLŲ, ESANČIŲ PANEVĖŽIO MIESTE, KĖDAINIŲ, ZARASŲ, KUPIŠKIO IR PASVALIO RAJONUOSE, APSAUGOS ZONŲ TERITORIJŲ PLANO BRĖŽINYS NR.025
(G.Petkevičaitės - Bitės g. 1A, Joniškėlio m., Pasvalio r.) M 1:500



Sutartiniai ženklai:

-  Elektros kabelis
-  Žemės sklypų ribos ir unikalus numeris
-  Laisvos valstybinės žemės (LVŽ) teritorijos, kuriose nustatomos elektros perdavimo tinklų apsaugos zonos, ribos ir numeris
-  Elektros perdavimo tinklų apsaugos zonos (III skyrius, 4 skirsnis) (kodas 106) nustatomas planu

62/61 - 0002 62/62 - 0382
62/61 - 0003 62/62 - 0383

UAB "ŠIAURINIS TAŠKAS" GEODEZINIAI IR TOPOGRAFINIAI DARBAI  Tel. 8 652 24 077; tomas@siaurinis.lt Vytauto g. 5 Biržų m. www.siaurinis.lt			Viso lapų 1 Lapo Nr. 1	Koordinacijų sistema – LKS 94 Aukščių sistema – LAS 07 Hor.laiptas kas 0,5 m. Geodezinis pagrindas – LitPOS
PAREIGOS V. PAVARDE PARAŠAS DATA				OBJEKTAS: G. Pekevičaitės Bitės g. 1 A, Joniškėlio m., Pasvalio r. sav.
Direktorius	Tomas Bekeris	2025.02.24		UŽSAKOVAS: Panevėžio energija
Matininkas	T. Bekeris (2M-M-1799)	2025.02.24		ELEKTROS TINKLŲ APSAUGOS ZONŲ TERITORIJŲ PLANAS M 1:500

DETALŪS METADUOMENYS

Dokumento sudarytojas (-ai)	Lietuvos Respublikos energetikos ministerija 302308327, Gedimino pr. 38, LT-01104 Vilnius
Dokumento pavadinimas (antraštė)	DĖL AB „PANEVĖŽIO ENERGIJA“ PRIKLAUSANČIŲ ELEKTROS TINKLŲ, ESANČIŲ PANEVĖŽIO MIESTE, KĖDAINIŲ, ZARASŲ, KUPIŠKIO IR PASVALIO RAJONUOSE, APSAUGOS ZONŲ TERITORIJŲ PLANO PATVIRTINIMO
Dokumento registracijos data ir numeris	2026-02-27 Nr. 1-53
Dokumento gavimo data ir dokumento gavimo registracijos numeris	–
Dokumento specifikacijos identifikavimo žymuo	ADOC-V1.0
Parašo paskirtis	Suderinimas
Parašą sukūrusio asmens vardas, pavardė ir pareigos	Giedrė Šeškevičienė, Patarėjas, Energetinio saugumo grupė
Sertifikatas išduotas	GIEDRĖ ŠEŠKEVIČIENĖ, Lietuvos Respublikos energetikos ministerija LT
Parašo sukūrimo data ir laikas	2026-02-26 08:47:06 (GMT+02:00)
Parašo formatas	XAdES-EPES
Laiko žymoje nurodytas laikas	–
Informacija apie sertifikavimo paslaugų teikėją	ADIC CA ECC, Asmens dokumentu israsymo centras prie LR VRM LT
Sertifikato galiojimo laikas	2024-06-26 08:01:46 – 2028-06-25 08:01:46
Parašo paskirtis	Suderinimas
Parašą sukūrusio asmens vardas, pavardė ir pareigos	Gintarė Vilūnė, Patarėjas, Teisės ir personalo grupė
Sertifikatas išduotas	Gintarė Vilūnė LT
Parašo sukūrimo data ir laikas	2026-02-26 09:14:22 (GMT+02:00)
Parašo formatas	XAdES-EPES
Laiko žymoje nurodytas laikas	–
Informacija apie sertifikavimo paslaugų teikėją	SK ID Solutions EID-Q 2021E, SK ID Solutions AS EE
Sertifikato galiojimo laikas	2025-01-21 13:33:56 – 2030-01-21 23:59:59
Parašo paskirtis	Suderinimas
Parašą sukūrusio asmens vardas, pavardė ir pareigos	Dainius Bražiūnas, Grupės vadovas, Energetinio saugumo grupė
Sertifikatas išduotas	DAINIUS BRAŽIŪNAS LT
Parašo sukūrimo data ir laikas	2026-02-26 16:46:47 (GMT+02:00)
Parašo formatas	XAdES-EPES
Laiko žymoje nurodytas laikas	–
Informacija apie sertifikavimo paslaugų teikėją	EID-SK 2016, AS Sertifitseerimiskeskus EE
Sertifikato galiojimo laikas	2022-08-10 13:08:16 – 2027-08-09 23:59:59
Parašo paskirtis	Suderinimas
Parašą sukūrusio asmens vardas, pavardė ir pareigos	Gabriel Gorbačevski, Energetikos viceministras
Sertifikatas išduotas	GABRIEL GORBAČEVSKI LT
Parašo sukūrimo data ir laikas	2026-02-27 09:22:06 (GMT+02:00)
Parašo formatas	XAdES-EPES
Laiko žymoje nurodytas laikas	–
Informacija apie sertifikavimo paslaugų teikėją	EID-SK 2016, AS Sertifitseerimiskeskus EE
Sertifikato galiojimo laikas	2023-04-07 18:43:24 – 2028-04-05 23:59:59
Parašo paskirtis	Pasirašymas
Parašą sukūrusio asmens vardas, pavardė ir pareigos	Žygimantas Vaičiūnas, Energetikos ministras
Sertifikatas išduotas	ŽYGIMANTAS VAIČIŪNAS, Lietuvos Respublikos energetikos ministerija LT
Parašo sukūrimo data ir laikas	2026-02-27 14:07:26 (GMT+02:00)
Parašo formatas	XAdES-X-L

DETALŪS METADUOMENYS

Laiko žymoje nurodytas laikas	2026-02-27 14:07:32 (GMT+02:00)
Informacija apie sertifikavimo paslaugų teikėją	ADIC CA ECC, Asmens dokumentu israsymo centras prie LR VRM LT
Sertifikato galiojimo laikas	2024-12-12 08:32:44 – 2028-12-11 08:32:44
Informacija apie būdus, naudotus metaduomenų vientisumui užtikrinti	"Registravimas" paskirties metaduomenų vientisumas užtikrintas naudojant "RCSC IssuingCA-2, VI Registru Centras - i.k. 124110246 LT" išduotą sertifikatą "DBSIS, Informatikos ir ryšių departamentas prie Lietuvos Respublikos vidaus reikalų ministerijos, į.k.188774822 LT", sertifikatas galioja nuo 2025-05-16 11:31:08 iki 2028-05-15 11:31:08
Pagrindinio dokumento priedų skaičius	1
Pagrindinio dokumento priedamų dokumentų skaičius	–
Priedamo dokumento sudarytojas (-ai)	–
Priedamo dokumento pavadinimas (antraštė)	–
Priedamo dokumento registracijos data ir numeris	–
Programinės įrangos, kuria naudojantis sudarytas elektroninis dokumentas, pavadinimas	DBSIS, versija 3.5.90.2
Informacija apie elektroninio dokumento ir elektroninio (-ių) parašo (-ų) tikrinimą (tikrinimo data)	Atitinka specifikacijos keliamus reikalavimus. Visi dokumente esantys elektroniniai parašai galioja (2026-03-02 11:33:03)
Paieškos nuoroda	–
Papildomi metaduomenys	Nuorašą suformavo 2026-03-02 11:33:04 DBSIS