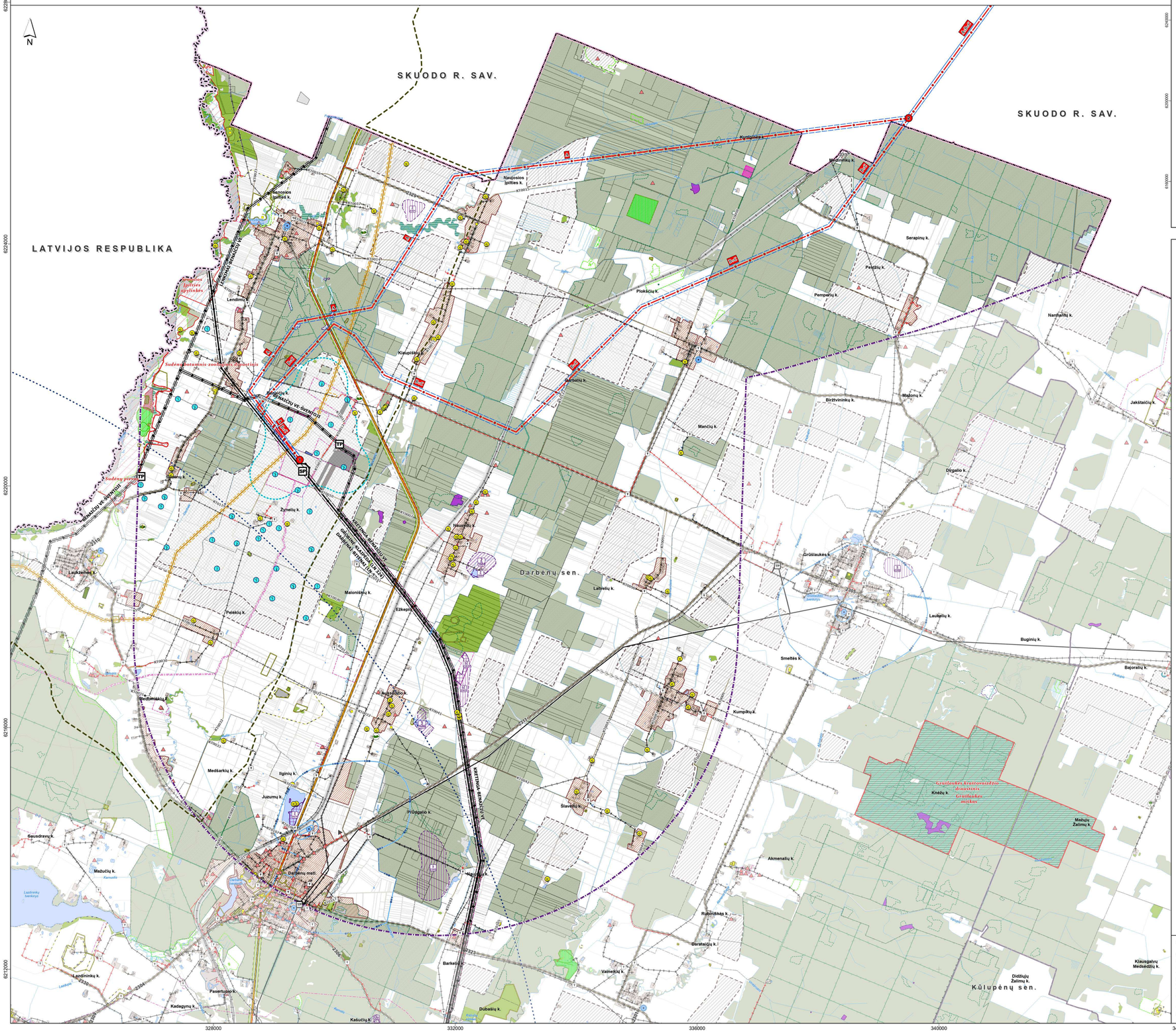
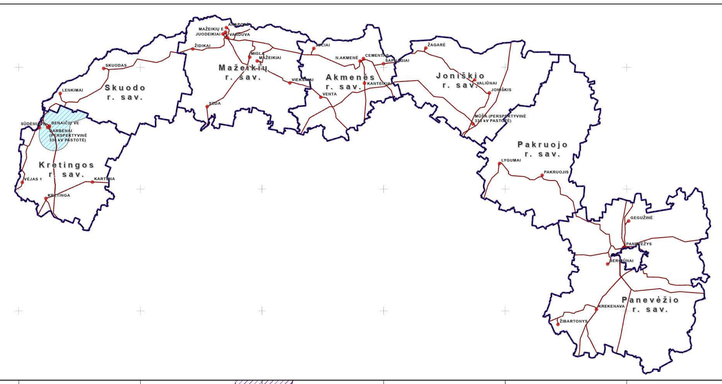
YPATINGOS VALSTYBINĖS SVARBOS ŠIAURĖS VAKARŲ IR RYTŲ ELEKTROS PERDAVIMO TINKLŲ SUJUNGIMO PROJEKTO (330 KV ELEKTROS PERDAVIMO LINIJOS DARBĖNAI–VARDUVA–MŪŠA, 330 KV ELEKTROS PERDAVIMO LINIJOS PANEVĖŽYS–MŪŠA IR 330 KV TRANSFORMATORIŲ PASTOTĖS „VARDUVA“) INŽINERINĖS INFRASTRUKTŪROS VYSTYMO PLANAS



SITUACIJOS SCHEMA

M 1:750 000



SUTARTINIAI ŽYMĖJIMAI

RIBOS
- Lietuvos riba
- Savivaldybės riba
- Nagrinėjamo ruožo riba
- Seniūnijos riba
- Gyvenamosios vietovės riba
- Valstybinės reikšmės miškų plotų riba
- Pasienio ruožo riba
- Registruotų teritorijų planavimo dokumentų riba

TERITORIJOS

Urbanizuotos ir urbanizuojamos teritorijos
- Esamos užstatytos teritorijos
- Urbanizuotos ir numatomos urbanizuoti teritorijų zonos *(pagal Savivaldybės bendrąjį planą T000862222)*
- Rekreacinių teritorijų zonos *(pagal Savivaldybės bendrąjį planą T000862222)*

Žemės ūkio paskirties žemė
- Žemės ūkio paskirties žemės sklypai / Kiti žemės ūkio paskirties žemės sklypai
- Rekreacinio naudojimo žemės sklypai
- Mėgėjų sodų žemės sklypai
- Specializuotų sodininkystės, geležinkystės, šiltnamių, medelynų ir kitų specializuotų ūkinį žemės sklypai

Miškų ūkio paskirties žemė
- Miškų ūkio paskirties žemės sklypai
- Sėklinės miško bazės objektai
- Kertinės miško buveinės
- II grupė. Specialiosios paskirties miškai A. Ekosistemų apsaugos miškai
- II grupė. Specialiosios paskirties miškai B. Rekreaciniai miškai
- III grupė. Apsauginiai miškai
- IV grupė. Ūkiniai miškai A. Normalaus kirtimo amžiaus ūkiniai miškai

Kitos paskirties žemė
- Vienbučių ir dvibučių gyvenamųjų pastatų teritorijos
- Daugiabučių gyvenamųjų pastatų ir bendrabučių teritorijos
- Kita paskirtis/-
- Pramonės ir sandėliavimo objektų teritorijos
- Komercinės paskirties objektų teritorijos
- Visuomeninės paskirties teritorijos
- Naudingųjų iškasenų teritorijos
- Rekreacinės teritorijos
- Atliekų saugojimo, rūšiavimo ir utilizavimo (sąvartynai) teritorijos
- Bendrojo naudojimo (miestų, miestelių ir kaimų ar savivaldybių bendrojo naudojimo) teritorijos
- Teritorijos valstybės sienos apsaugos tikslams
- Susisiekimo ir inžinerinių komunikacijų aptarnavimo objektų teritorijos
- Susisiekimo ir inžinerinių tinklų koridorių teritorijos

Konservacinės paskirties žemė
- Kultūros paveldo objektų žemės sklypai

Vandens ūkio paskirties žemė
- Rekreaciniai vandens telkiniai / Bendrojo naudojimo vandens telkiniai

Potencialios vėjo ir saulės elektrinių zonos
- Saulės šviesos ir vėjo elektrinių zona *(pagal Savivaldybės bendrąjį planą T000862222)*
- Saulės šviesos elektrinių zona *(pagal Savivaldybės specialųjį planą T000862222)*

SAUGOMI OBJEKTAI IR TERITORIJOS

Nekilnojamasis kultūros paveldas
- Nekilnojamojo kultūros paveldo objektas
- Nekilnojamojo kultūros paveldo objekto teritorijos riba
- Nekilnojamojo kultūros paveldo teritorijos apsaugos zona

Saugomos teritorijos
- Saugomos teritorijos
- Geologiniai, botaniniai gamtos paveldo objektai
- Botaniniai gamtos paveldo objektai
- Geologiniai gamtos paveldo objektai

NATURA 2000 teritorijos
- Buveinių apsaugai svarbios teritorijos (BAST)
- Paukščių apsaugai svarbios teritorijos (PAST)

Vertingiausių Lietuvos kraštovaizdžio panoramų apžvagos taškai
- Vertingiausių Lietuvos kraštovaizdžio panoramų apžvagos taškai

Europos bendrijos svarbos natūralios buveinės
- Miškų buveinės teritorija
- Pelkių buveinės teritorija
- Pievų buveinės teritorija

Saugomų rūšių augavietės ir radavietės
- Augavietės
- Radavietės
- Paukščiai

Vandenvietės ir jų apsaugos zonų juostos
- Vandenvietė
- 1-oji griežto režimo
- 2-oji griežto režimo
- 3-oji juosta - cheminės taršos apribojimo (3 b - sektorius)
- Taršos apribojimo juosta (50 m)

Naudingųjų iškasenų telkiniai pagal ištirtumo laipsnį, būklę
- Detaliai išžvalgyti, eksploatuojami
- Detaliai išžvalgyti, nenaudojami
- Detaliai išžvalgyti, buvęs naudojamas
- Prognoziniai, -

Naudingųjų iškasenų rūšis
- *S - Smėlis*
- *Ž - Žvyras*
- *ŽŠ - Žvirgždo žvyras*
- *N - Naftа*
- *Du - Durpės*
- S / 1054 — *Naudingųjų iškasenų rūšis / Telkinio kodas*

Susisiekimo infrastruktūra
- Valstybinės reikšmės krašto kelias
- Valstybinės reikšmės rajoninis kelias
- Vietinės reikšmės keliai ir kelių numeriai *(pagal 2009-08-30 Kretingos rajono savivaldybės tarybos sprendimu Nr. T2-193 patvirtintą „Kretingos rajono savivaldybės teritorijos vietinės reikšmės viešųjų kelių tinklo išdėstymo žemėvarkos schemą“)*
- Kiti keliai
- Geležinkelis
- Kelių apsaugos zona
- Aerodromų apsaugos zona

Inžinerinė infrastruktūra
- Esamas 330 kV skirstomasis punktas (skirstykla) „Darbėnai“
- Esama 110 kV transformatorių pastotė
- Esamas 35 kV transformatorių pastotė
- Esamas 10/0,4 kV transformatorius
- Elektros perdavimo oro linijos atrama
- Esama 330 kV įtampos elektros perdavimo oro linija
- Planuojama plėsti susisiekimo ir inžinerinių komunikacijų aptarnavimo objektų (Darbėnų SP stoties) teritorija
- Planuojamų 330 kV įtampos elektros perdavimo oro linijų alternatyvų susikirtimo taškai ir susikirtimo numeris brėžinyje
- Planuojamos 330 kV įtampos elektros perdavimo oro linijų alternatyvos
- A — Planuojama 330 kV įtampos elektros perdavimo oro linijos 1 alternatyva
- B — Planuojama 330 kV įtampos elektros perdavimo oro linijos 2 alternatyva
- C — Planuojama 330 kV įtampos elektros perdavimo oro linijos 3 alternatyva
- Esama 110 kV įtampos elektros perdavimo oro linija
- Esama 35 kV įtampos elektros skirstomųjų tinklų oro linija
- Esama 10 kV elektros tinklų oro linija
- Esama 0,4 kV elektros tinklų oro linija
- Esama 35 kV požeminių kabelių linija
- Esama 10 kV požeminių kabelių linija
- Esama 0,4 kV požeminių kabelių linija
- Esama elektros oro linijų apsaugos zona
- Planuojama elektros oro linijos apsaugos zona
- Magistralinio naftotiekio (produktotiekių) linija
- Magistralinio naftotiekio (produktotiekių) apsaugos zona
- 7 — Vėjo elektrinės

Kiti žymėjimai
- Žemėtvarkos planavimo dokumentai
- Gamybinių objektų sanitarinės apsaugos zonos

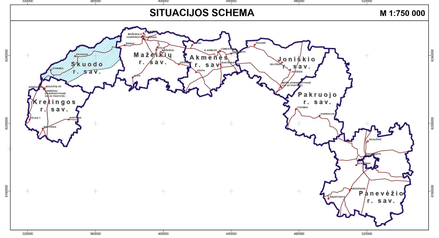
Duomenų šaltiniai:
1. GRPK. - Geoerdvinėmsmo pagrindo kadastro erdvinių duomenų rinkinys © Nacionalinė žemės tarnyba prie Aplinkos ministerijos, 2025;
2. Nekilnojamojo turto registro duomenys © Valstybės įmonė Registrų centras, 2025.
3. LR saugomų teritorijų valstybės kadastro duomenys © Valstybinę saugomų teritorijų tarnyba prie Aplinkos ministerijos, 2025.
4. LR miškų valstybės kadastro duomenys © Valstybės įmonė Registrų centras, 2025.
5. Kultūros vertybių registro duomenys © Kultūros paveldo departamentas prie Kultūros ministerijos, 2025.
6. Geologijos tarnybos duomenys © Lietuvos geologijos tarnyba prie Aplinkos ministerijos, 2025.
7. Aplinkos apsaugos agentūros duomenys © Aplinkos apsaugos agentūra, 2025.
8. Specialiųjų žemės naudojimo sąlygų duomenų rinkinys © Valstybės įmonė Registrų centras, 2025. 9. Litgrid, AB, 2025.
10. ESO, AB, 2025. 11. Kretingos rajono savivaldybės teritorijos ir jos dalies - Kretingos miesto bendrasis planas.
TPD registravimo Nr. T000862222. 12. Kretingos r. sav., teritorijos vietines reikšmes viešųjų kelių tinklo išsidėstymo žemėvarkos schemas. TPD registravimo Nr. T000833023.
1994 m. Lietuvos koordinačių sistema LKS-94

KVAL PATV DOK. NR.	atamis Zverinų g. 19, Vilnius. Tel. +370 5 2728334			PROJEKTO PAVADINIMAS: **Ypatingos valstybinės svarbos Šiaurės vakarų ir rytų elektros perdavimo tinklų sujungimo projekto (330 kV elektros perdavimo linijos Darbėnai–Varduva–Mūša, 330 kV elektros perdavimo linijos Panevėžys–Mūša ir 330 kV transformatorių pastotės „Varduva“) inžinerinės infrastruktūros vystymo planas**
A1682	PV	A. Kažiene	2025.11	PLANAVIMO PROCESO STADIJA, BRĖŽINIO PAVADINIMAS: **KONCEPCIJA**
TPV00034	PDV	Z. Grabauskas	2025.11	
2M-M-2020 /GKV-1034	GIS PDV	dr. A. Anikienienė	2025.11	**PLANUOJAMŲ 330 kV ĮTAMPOS ELEKTROS PERDAVIMO ORO LINIJŲ ALTERNATYVŲ BRĖŽINYS** M 1:25 000
	Inžinierė	I. Anužytė	2025.11	
	PLANAVIMO ORGANIZATORIUS LIETUVOS RESPUBLIKOS ENERGETIKOS MINISTERIJA			SUTARTIES NR. AT-25T-2308 — LAPAS: 1 — LAPŲ: 7

YPATINGOS VALSTYBINĖS SVARBOS ŠIAURĖS VAKARŲ IR RYTŲ ELEKTROS PERDAVIMO TINKLŲ SUJUNGIMO PROJEKTO (330 KV ELEKTROS PERDAVIMO LINIJOS DARBĖNAI–VARDUVA–MŪŠA, 330 KV ELEKTROS PERDAVIMO LINIJOS PANEVĖŽYS–MŪŠA IR 330 KV TRANSFORMATORIŲ PASTOTĖS „VARDUVA“) INŽINERINĖS INFRASTRUKTŪROS VYSTYMO PLANAS

N

SITUACIJOS SCHEMA M 1:750 000



LATVIJOS RESPUBLIKA

MAŽEIKIŲ R. SAV.

KRETINGOS R. SAV.

Laukuvos sen.

Mosėdžio sen.

Šaukėnų sen.

Šaukėnų sen.

Alsėdžių sen.

Notėnų sen.

Šaičių sen.

Mažeikių sen.

SUTARTINIAI ŽYMĖJIMAI

RIBOS
- Lietuvos riba
- Savivaldybės riba
- Vyriausybinių rūmų riba
- Seniūnijos riba
- Gyvenamosios vietovės riba
- Valstybinės reikšmės miškų plotų riba
- Pasienio ruožo riba
- Registruotų teritorijų planavimo dokumentų riba

TERITORIJOS

Urbanizuotos ir urbanizuojamos teritorijos
- Esamos užstatytos teritorijos
- Urbanizuotos ir numatomos urbanizuoti teritorijų zonos (pagal Savivaldybės bendrąjį planą TSW29388)

Žemės ūkio paskirties žemė
- Žemės ūkio paskirties žemės sklypai / Kiti Žemės ūkio paskirties žemės sklypai
- Rekreacinio naudojimo žemės ūkio teritorijų zona (pagal Savivaldybės bendrąjį planą TSW29388)
- Rekreacinio naudojimo žemės sklypai
- Miškų ūkio paskirties žemės sklypai
- Specialiosios vidaus reikmės, gėlavandenės, šilumos, radioliniu ir kitų specialiosiomis sąlygų žemės sklypai

Miškų ūkio paskirties žemė
- Miškų ūkio paskirties žemės sklypai
- Kertinės miško buveinės
- Nepatvirtintos kultūros paveldo objektų teritorijos ribos
- Neleistinos veiklos kultūros paveldo objekto teritorijoje ribos
- Neleistinos veiklos kultūros paveldo teritorijos apsaugos zonoje

Saugomos teritorijos
- Saugomos teritorijos
- Geologinių gamtos paveldo objektai
- Botaniniai gamtos paveldo objektai
- Geologinio, geomorfologinio, hidrogeologinio gamtos paveldo objektai

NATURA 2000 teritorijos
- Buveinių apsaugai svarbios teritorijos (BAST)
- Paukščių apsaugai svarbios teritorijos (PAST)

Vertingiausių Lietuvos kraštovaizdžio panoramų apžvalgos taškai
- Vertingiausių Lietuvos kraštovaizdžio panoramų apžvalgos taškai

Europos bendrijos svarbios natūralios buveinės
- Miškų buveinės teritorija
- Pelkių buveinės teritorija
- Pievų buveinės teritorija
- Vandens buveinės teritorija

Saugomos rūšių augavietės ir radavietės
- Augavietės
- Radavietės
- Paukščiai

Vandenvietės ir jų apsaugos zonų juostos
- Vandenvietė
- 1-oji griežto režimo
- 2-oji griežto režimo
- 3-oji juosta - chemintės taršos apribojimo
- Taršos apribojimo juosta (50 m)

Neužsitęsę ūkiavimo reikmėse laipsnį, būklę
- Detalaus išžvalgyti, eksploatuojami
- Detalaus išžvalgyti, nenaudojami
- Nedetalaus išžvalgyti, eksploatuojami
- Prognoziniai, -
- Neužsitęsę ūkiavimo rūšis
- Nežinoma

Susisiekimo infrastruktūra
- Valstybinės reikšmės krašto kelias
- Valstybinės reikšmės regioninis kelias
- Vietinės reikšmės kelias ir kelių numeriai
- Geležinkelis
- Kelių apsaugos zona

Inžinerinė infrastruktūra
- Esama 110 kV transformatorių pastotė
- Esama 35 kV transformatorių pastotė
- Esamos 330 kV transformatorius
- Elektros perdavimo oro linijos atrama
- Planuojamų 330 kV žiemos elektros perdavimo oro linijų alternatyvų susikirtimo taškai ir susikirtimo numerio brėžinyje
- Planuojamos 330 kV žiemos elektros perdavimo oro linijų alternatyvos
- Planuojama 330 kV žiemos elektros perdavimo oro linijos 1 alternatyva
- Planuojama 330 kV žiemos elektros perdavimo oro linijos 2 alternatyva
- Planuojama 330 kV žiemos elektros perdavimo oro linijos 3 alternatyva
- Esama 330 kV žiemos elektros perdavimo oro linija
- Esama110 kV elektros tinklų oro linija
- Esama 10 kV elektros tinklų oro linija
- Esama 35 kV požeminių kabelių linija
- Esama 10 kV požeminių kabelių linija
- Esama 0,4 kV požeminių kabelių linija
- Esama elektros oro linijų apsaugos zona
- Planuojama elektros oro linijos apsaugos zona
- Magistralinio naftotiekio (produktotiekių) linija
- Magistralinio naftotiekio (produktotiekių) apsaugos zona
- Vilijo elektrinės

Kiti Žymėjimai
- Žemėvaizdžio planavimo dokumentai

Duomenų sklaidos:
1. LR Vyriausybės Nutarimas pagrindiniu kadastro vedėjui nustatyti Nacionalinę žemės tarnybą prie Aplinkos ministerijos. 2021.
2. LR Užsienio reikalų ministerijos duomenys © Valstybės sienos Registrų centras, 2021.
3. LR saugomų teritorijų valstybės kadastro duomenys © Valstybinė saugomų teritorijų tarnyba prie Aplinkos ministerijos, 2021.
4. LR Kultūros ministerijos duomenys © Lietuvos dvarai, 2021.
5. Kultūros vertybių registro duomenys © Kultūros paveldo departamentas prie Kultūros ministerijos, 2021.
6. Geologijos tarnybos duomenys © Lietuvos geologijos tarnyba prie Aplinkos ministerijos, 2021.
7. Aplinkos apsaugos agentūros duomenys © Aplinkos apsaugos agentūra, 2021.
8. Geodezijos ir kartografijos įstatymo 8 straipsnio 4 dalies nuostatos (Žin.nr.:Žin.nr. 9-324, Aktuali red., 2021-10-XXX, adr. 2021-10-01).
9. Teisinės reguliavimo nuostatos duomenys - TRN nepatvirtintas TS TSW01960.
10. Teisinės reguliavimo nuostatos duomenys užfiksuoti kraštovaizdžio vadovu. – viejo ir naujo įrenginių plėtros infrastruktūros specialiosios planas. TRN nepatvirtintas TS TSW01982.
11. LRV m. Lietuvos kraštovaizdžio vadovas LKS 94.

Rašę, 2	atamis	Keitimų 1			TECHNINIO PROJEKTO KOREGAVIMAS. Esama vietovė ir 110 kV elektros perdavimo linijų, esančių pietinėje dalyje, 330 kV elektros perdavimo linijos Darbėnai–Varduva–Mūša, 330 kV elektros perdavimo linijos Panevėžys–Mūša ir 330 kV transformatorių pastotės „Varduva“ inžinerinės infrastruktūros vystymo planas
ATSAKĖ	Vil.	Kuzmickas	2025.11		KONCEPCIJA
TYRĖJAS	PON	Dzindzeliūnė	2025.11		PLANUOJAMŲ 330 KV ŽIEMOS ELEKTROS PERDAVIMO ORO LINIJŲ ALTERNATYVŲ BRĖŽINYS
PATVIRTINO	GEN PROJ. DIR.	M. A. Kirdeikienė	2025.11		M 1:25 000
	NORMK	ANUZAK	2025.11		LAPAS LAPŲ
					1 1
					AUTOMATIZUOTAS KP-255 2308

PLANUOJAMŲ 330 KV ŽIEMOS ELEKTROS PERDAVIMO ORO LINIJŲ ALTERNATYVŲ BRĖŽINYS

M 1:25 000

LAPAS LAPŲ

1 1

AUTOMATIZUOTAS KP-255 2308

VŠĮ „ATAMIS“ UAB „ATAMIS“ LIETUVOS RESPUBLIKOS ENERGETIKOS MINISTERIJA

YPATINGOS VALSTYBINĖS SVARBOS ŠIAURĖS VAKARŲ IR RYTŲ ELEKTROS PERDAVIMO TINKLŲ SUJUNGIMO PROJEKTO (330 KV ELEKTROS PERDAVIMO LINIJOS DARBĖNAI–VARDUVA–MŪŠA, 330 KV ELEKTROS PERDAVIMO LINIJOS PANEVĖŽYS–MŪŠA IR 330 KV TRANSFORMATORIŲ PASTOTĖS „VARDUVA“) INŽINERINĖS INFRASTRUKTŪROS VYSTYMO PLANAS

LATVIJOS RESPUBLIKA

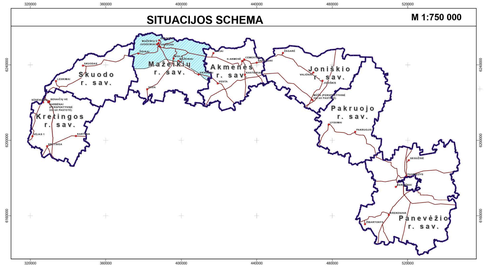
LATVIJOS RESPUBLIKA

SKUODO R. SAV.

AKMENĖS R. SAV.

SITUACIJOS SCHEMA

M 1:750 000



SUTARTINIAI ŽYMĖJIMAI

RIBOS
- Lietuvos riba
- Savivaldybės riba
- Nagrinėjamo ruožo riba
- Seniūnijos riba
- Gyvenamosios vietovės riba
- Valstybinės reikšmės miškų plotų riba
- Pasienio ruožo riba
- Registruotų teritorijų planavimo dokumentų riba

TERITORIJOS

Urbanizuotos ir urbanizuojamos teritorijos
- Esamos užstatytos teritorijos
- Urbanizuotos ir numatomos urbanizuoti teritorijų zonos (pagal Savivaldybės bendrojo plano kadastrą TS0005/2020)
- Rekreacinių teritorijų zonos (pagal Savivaldybės bendrojo plano kadastrą TS0005/2020)
- Pramoninių teritorijų zona (pagal Savivaldybės bendrojo plano kadastrą TS0005/2020)

Žemės ūkio paskirties žemė
- Žemės ūkio teritorijos
- Rekreacinio naudojimo žemės sklypai
- Mėgėjų sodų žemės sklypai
- Specializuotų sodininkystės, gėlininkystės, šiltnamių, medelynų ir kitų specializuotų ūkių žemės sklypai

Miškų ūkio paskirties žemė
- Miškų ūkio paskirties žemės sklypai
- Sėklinės miško bazės objektai
- Kertinės miško buveinės
- I grupė. Rezervatinė miškai
- II. Ekosistemų apsaugą reglamentuojantys miškai
- III. Visuomenės apsaugą reglamentuojantys miškai
- II grupė. Specialiosiose paskirties miškai
- III. Rekreaciniai miškai
- III grupė. Apsauginiai miškai
- IV grupė. Ūkiniai miškai
- A. Normalaus kirtimo amžiaus ūkiniai miškai

Kitos paskirties žemė
- Vienbučių ir dvibučių gyvenamųjų pastatų teritorijos
- Daugiabučių gyvenamųjų pastatų ir bendrabučių teritorijos
- Kita paskirtis/-
- Pramonės ir sandėliavimo objektų teritorijos
- Komercinės paskirties objektų teritorijos
- Visuomeninės paskirties teritorijos
- Naudingųjų iškasenų teritorijos
- Rekreacinės teritorijos
- Atliekų saugojimo, rūšiavimo ir utilizavimo (sąvartynai) teritorijos
- Bendrojo naudojimo (miestų, miestelių ir kaimų ar savivaldybių bendrojo naudojimo) teritorijos
- Atskirųjų želdinių teritorijos
- Teritorijos valstybės sienos apsaugos tikslams / Teritorijos krašto apsaugos tikslams
- Susisiekimo ir inžinerinių tinklų koridorių teritorijos

Konservacinės paskirties žemė
- Kultūros paveldo objektų žemės sklypai

Vandens ūkio paskirties žemė
- Rekreacinės vandens telkinių / Bendrojo naudojimo vandens telkinių/ Ūkinės veiklos naudojimo vandens telkinių

SAUGOMI OBJEKTAI IR TERITORIJOS

Nekilnojamasis kultūros paveldas
- Nekilnojamojo kultūros paveldo objektas
- Nekilnojamojo kultūros paveldo objekto teritorijos riba
- Nekilnojamojo kultūros paveldo teritorijos apsaugos zona

Saugomos teritorijos
- Saugomos teritorijos
- Geologiniai, botaniniai gamtos paveldo objektai
- Geologiniai gamtos objektai

NATURA 2000 teritorijos
- Buveinių apsaugai svarbios teritorijos (BAST)
- Paukščių apsaugai svarbios teritorijos (PAST)

Vertingiausių Lietuvos kraštovaizdžio panoramų apžvalgos taškai
- Vertingiausių Lietuvos kraštovaizdžio panoramų apžvalgos taškai

Europos bendrijos svarbos natūralios buveinės
- Miškų buveinės teritorija
- Pelkių buveinės teritorija
- Pievų buveinės teritorija
- Vandenų buveinės teritorija

Saugomų rūšių augavietės ir radavietės
- Augavietės
- Radavietės
- Paukščiai

Vandenvalės ir jų apsaugos zonų juostos
- Vandenvietė
- 1-oji griežto režimo
- 2-oji griežto režimo
- 3-oji juosta - cheminės taršos apribojimo (3 b - sektorius)
- Taršos apribojimo juosta (50 m)

Naudingųjų iškasenų telkiniai pagal išdirbtumo laipsnį, būklę
- Detalieji išžvalgyti, eksploatuojami
- Detalieji išžvalgyti, nenaudojami
- Detalieji išžvalgyti, buvę naudojamas
- Detalieji išžvalgyti, užleistas
- Perspektiniai išžvalgyti, eksploatuojami
- Prognoziniai, -

Naudingųjų iškasenų rūšis
- Dolerito
- Durpės
- Gėl. dumblio
- Gr. - granito
- Kr. - kalkingosios
- Sm. - smėlio
- Žv. - žvyro
- Naudingųjų iškasenų rūšis
- Telkinio kodas

Susisiekimo infrastruktūra
- Valstybinės reikšmės krašto kelias
- Valstybinės reikšmės rajoninis kelias
- Vietinės reikšmės kelias ir kelių numeriai
- Kelių ruožų, kuriuose leidžiama eismo sąlygų ribojimų galiojimo laikotarpiu važiuoti sunkiasvorėmis ašimis ribotas skaičius, kodai (TS0002/2020)
- Kiti keliai
- Geležinkelis
- Kelių apsaugos zona

Inžinerinė infrastruktūra
- Esamos 110 kV skirstomosios punktas (skirstykla) „Varduva“
- Esamos 110 kV transformatorių pastotė
- Planuojama (preliminari) susisiekimo ir inžinerinių komunikacijų aptarnavimo objektų (TP stoties) teritorija
- Esamos 35 kV transformatorių pastotė
- Esamos 10(6),4 kV transformatorius
- Elektros perdavimo oro linijos atrama
- Planuojamų 330 kV įtampos elektros perdavimo oro linijų alternatyvų susikirtimo taškai ir susikirtimo numerių brėžinyje
- Planuojamas 330 kV įtampos elektros perdavimo oro linijų alternatyvas
- Planuojama 330 kV įtampos elektros perdavimo oro linijos 1 alternatyva
- Planuojama 330 kV įtampos elektros perdavimo oro linijos 2 alternatyva
- Planuojama 330 kV įtampos elektros perdavimo oro linijos 3 alternatyva
- Esamos 110 kV įtampos elektros perdavimo oro linija
- Esamos 35 kV įtampos elektros skirstomųjų tinklų oro linija
- Esama 10 kV elektros tinklų oro linija
- Planuojama 10 kV elektros tinklų oro linija
- Esama 0,4 kV elektros tinklų oro linija
- Planuojama 0,4 kV elektros tinklų oro linija
- Esama 35 kV požeminių kabelių linija
- Esama 10 kV požeminių kabelių linija
- Planuojama10 kV požeminių kabelių linija
- Esama 0,4 kV požeminių kabelių linija
- Planuojama 0,4 kV požeminių kabelių linija
- Esama elektros oro linijų apsaugos zona
- Planuojama elektros oro linijos apsaugos zona
- Magistralinio naftotiekio (produktotiekio) linija
- Magistralinio naftotiekio (produktotiekio) apsaugos zona
- Magistralinis dujotiekis
- Vėjo elektrinės

Kiti Žymėjimai
- Žemėtvarkos planavimo dokumentai
- Gamybinių objektų sanitarinės apsaugos zonos

Duomenų šaltiniai:
1. GRAS. - Geoinformacinio pagrindo kodavimo-rinkimo duomenų rinkinys © Turto bankas Jonam turinčiu plan. apribotos naudotojui, 2021.
2. Teritorijų planavimo būsto registro duomenys © Valstybės paauai Registrų centras, 2021.
3. LR ateginių teritorijų valstybės kadastro duomenys © Valstybės saugomų teritorijų tarnyba prie Aplinkos ministerijos, 2021.
4. LR saugų valstybės kadastro duomenys © Valstybės paauai Registrų centras, 2021.
5. Kultūros vertybių registro duomenys © Kultūros paveldo departamentas prie Kultūros ministerijos, 2021.
6. Geologijos kadastro duomenys © Lietuvos geologijos tarnyba prie Aplinkos ministerijos, 2021.
7. Aplinkos apsaugos agentūros duomenys © Aplinkos apsaugos agentūra, 2021.
8. Nekilnojamojo turto registro duomenys © Valstybės paauai Registrų centras, 2021.
9. Lopsel, AB, 2021.10.XXX AB, 2021.
10. Südedančių teisę savivaldybės teritorijos bendrojo plano kadastras. TPD registravimas Nr. TS0001203.
11. Südedančių teisę savivaldybės teritorijos vietinės reikšmės kelių kelių tiesimo žemėtvarkos schemos kadastras. TPD registravimas Nr. TS0000177.
1994 m. Lietuvos žemėlapių sutartinių ženklų rinkinys LKS:1:m

PROJEKTO VADOVAS	A. Kučienė		2020.12
TYRĖJŲ KOMANDA	V. Vaitkuvienė		2020.12
	dr. A. Ambrazienė		2020.12
	D. Pocevičė		2020.12

atgarnis

PROJEKTO PAVADINIMAS
Ypatingos valstybinės svarbos Šiaurės vakarų ir rytų elektros perdavimo tinklų sujungimo projektas (330 kV elektros perdavimo linijos Darbėnai–Varduva–Mūša, 330 kV elektros perdavimo linijos Panevėžys–Mūša ir 330 kV transformatorių pastotės „Varduva“) inžinerinės infrastruktūros vystymo planas

PLANAVIMO PROCESO STADIJA, BRĖŽINIO PAVADINIMAS
KONCEPCIJA
PLANUOJAMŲ 330 KV ĮTAMPOS ELEKTROS PERDAVIMO ORO LINIJŲ ALTERNATYVŲ BRĖŽINYS

M 1:25 000

PLANAVIMO ORGANIZATORIUS
LIETUVOS RESPUBLIKOS ENERGETIKOS MINISTERIJA

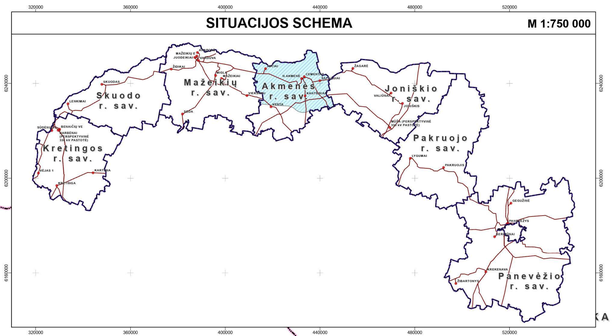
SUTARTIES NR.
A1-257-2368

LAPAS | LAPŲ
1 | 1

YPATINGOS VALSTYBINĖS SVARBOS ŠIAURĖS VAKARŲ IR RYTŲ ELEKTROS PERDAVIMO TINKLŲ SUJUNGIMO PROJEKTO (330 KV ELEKTROS PERDAVIMO LINIJOS DARBĖNAI–VARDUVA–MŪŠA, 330 KV ELEKTROS PERDAVIMO LINIJOS PANEVĖŽYS–MŪŠA IR 330 KV TRANSFORMATORIŲ PASTOTĖS „VARDUVA“) INŽINERINĖS INFRASTRUKTŪROS VYSTYMO PLANAS

N

SITUACIJOS SCHEMA M 1:750 000



LATVIJOS RESPUBLIKA

LATVIJOS RESPUBLIKA

MAŽEIKIŲ R. SAV.

JONIŠKIO R. SAV.

ŠIAULIŲ R. SAV.

Akmenės sen.

Naujosios Akmenės miestiškoji sen.

Ventos sen.

Ventos sen.

Kuocių sen.

SUTARTINIAI ŽYMĖJIMAI

RIBOS
- Lietuvos riba
- Savivaldybės riba
- Nagrinėjamo ruožo riba
- Seniūnijos riba
- Gyvenamosios vietovės riba
- Valstybinės reikšmės miškų plotų riba
- Pasienio ruožo riba
- Registruotų teritorijų planavimo dokumentų riba

TERITORIJOS

Urbanizuotos ir urbanizuojamos teritorijos
- Esamos užstatytos teritorijos
- Urbanizuotos ir numatomos urbanizuoti teritorijų zonos (pagal Savivaldybės bendrąjį planą T00086474)
- Pramonės ir sandėliavimo zona (pagal Savivaldybės bendrąjį planą T00086474)

Žemės ūkio paskirties žemė
- Žemės ūkio paskirties žemės sklypai / Kiti žemės ūkio paskirties žemės sklypai
- Rekreacinio naudojimo žemės ūkio teritorijų zona (pagal Savivaldybės bendrąjį planą T00086474)
- Mėgėjų sodų žemės sklypai
- Specializuotų sodininkystės, gelininkystės, šiltnamių, medelynų ir kitų specializuotų ūkių žemės sklypai

Miškų ūkio paskirties žemė
- Miškų ūkio paskirties žemės sklypai
- Sėklinės miško bazės objektai
- Kertinės miško buveinės
- I grupė. Rezervatiniai miškai
- II grupė. Specialiosios paskirties miškai
- A. Ekosistemų apsaugos miškai
- II grupė. Specialiosios paskirties miškai
- B. Rekreaciniai miškai
- III grupė. Apsauginiai miškai
- IV grupė. Ūkiniai miškai
- A. Normalaus kirtimo amžiaus ūkiniai miškai

Kitos paskirties žemė
- Vienbučių ir dvibučių gyvenamųjų pastatų teritorijos
- Daugiabučių gyvenamųjų pastatų ir bendrabučių teritorijos
- Kita paskirtis[1]
- Pramonės ir sandėliavimo objektų teritorijos
- Komercinės paskirties objektų teritorijos
- Visuomeninės paskirties teritorijos
- Naudingųjų iškasenų teritorijos
- Rekreacinės teritorijos
- Atliekų saugojimo, rūšiavimo ir utilizavimo (savartynai) teritorijos
- Bendrojo naudojimo (miestų, miestelių ir kaimų ar savivaldybių bendrojo naudojimo) teritorijos
- Atskirųjų želdynų teritorijos
- Teritorijos valstybės sienos apsaugos tikslams
- Susisiekimo ir inžinerinių komunikacijų aptarnavimo objektų teritorijos
- Susisiekimo ir inžinerinių tinklų koridorių teritorijos

Konservacinės paskirties žemė
- Kultūros paveldo objektų žemės sklypai

Potencialios vėjo elektrinių teritorijos
- Potencialios teritorijos vėjo elektrinių įrengimui (pagal Savivaldybės bendrąjį planą T00086474)
- Lietuvos Respublikos išskirtinė ekonominė zona ir teritorija (pagal Savivaldybės bendrąjį planą T00086474)

SAUGOMI OBJEKTAI IR TERITORIJOS

Nekilnojamasis kultūros paveldas
- Nekilnojamojo kultūros paveldo objektas
- Nekilnojamojo kultūros paveldo objekto teritorijos riba
- Nekilnojamojo kultūros paveldo teritorijos apsaugos zona

Saugomos teritorijos
- Saugomos teritorijos
- Geologiniai, botaniniai, geomorfologiniai gamtos paveldo objektai
- Geologiniai, geomorfologiniai gamtos objektai

NATURA 2000 teritorijos
- Buveinių apsaugai svarbios teritorijos (BAST)
- Paukščių apsaugai svarbios teritorijos (PAST)

Europos bendrijos svarbos natūralios buveinės
- Miškų buveinės teritorija
- Pelkių buveinės teritorija
- Pievų buveinės teritorija
- Vandenų buveinės teritorija

Saugomų rūšių augavietės ir radavietės
- Augavietės
- Radavietės
- Paukščiai

Vandenvietės ir jų apsaugos zonų juostos
- Vandenvietė
- 1-oji griežto režimo
- 2-oji griežto režimo
- 3-oji juosta - cheminės taršos apribojimo
- Taršos apribojimo juosta (50 m)

Naudingųjų iškasenų telkiniai pagal išžintumo laipsnį, būklę
- Detaliai išžvalgyti, eksploatuojami
- Detaliai išžvalgyti, nenaudojami
- Detaliai išžvalgyti, užleisti
- Parengtiniai išžvalgyti, eksploatuojami
- Prognoziniai, -

Naudingųjų iškasenų rūšis
- S - Smėlis
- Ž - Žvyras
- SŽ - Smėlis žvyras
- Dv - Dolomitas
- M - Molis
- Naudingųjų iškasenų rūšis
- Telkinio kodas
- K - Kreida
- KMG - Kvarcinis monomineralinis smėlis
- Dv - Dolomitas
- M - Molis

Susisiekimo infrastruktūra
- Valstybinės reikšmės krašto kelias
- Valstybinės reikšmės rajoninis kelias
- Vietinės reikšmės kelias ir kelių numeriai (pagal Akmenės rajono savivaldybės teritorijos vietinės reikšmės kelių tinklo sąrangą T00055317)
- Kiti keliai
- Geležinkelis
- Kelių apsaugos zona
- Aerodromo apsaugos zona

Inžinerinė infrastruktūra
- Esama 110 kV transformatorių pastotė
- Esama 35 kV transformatorių pastotė
- Esamas 10/0,4 kV transformatorius
- Elektros perdavimo oro linijos atrama
- Esama 330 kV įtampos elektros perdavimo oro linija
- Planuojamų 330 kV įtampos elektros perdavimo oro linijų alternatyvų susikirtimo taškai ir susikirtimo numeris brėžinyje
- Planuojamos 330 kV įtampos elektros perdavimo oro linijų alternatyvos
- Planuojama 330 kV įtampos elektros perdavimo oro linijos 1 alternatyva
- Planuojama 330 kV įtampos elektros perdavimo oro linijos 2 alternatyva
- Planuojama 330 kV įtampos elektros perdavimo oro linijos 3 alternatyva
- Esama 110 kV įtampos elektros perdavimo oro linija
- Esama 35 kV įtampos elektros skirstomųjų tinklų oro linija
- Esama 10 kV elektros tinklų oro linija
- Planuojama 10 kV elektros tinklų oro linija
- Esama 0,4 kV elektros tinklų oro linija
- Esama 35 kV požeminių kabelių linija
- Esama 10 kV požeminių kabelių linija
- Esama 0,4 kV požeminių kabelių linija
- Esama elektros oro linijų apsaugos zona
- Planuojama elektros oro linijos apsaugos zona
- Magistralinio naftotiekio (produktotiekių) linija
- Magistralinio naftotiekio (produktotiekių) apsaugos zona
- Dujų skirstymo stotis
- Dujų reguliavimo punktas
- Dujotiekis
- Magistralinis dujotiekis
- Magistralinio dujotiekio apsaugos zona (po 25 m į abi puses nuo vamzdyno ašies ir aplink teritoriją, kuriose yra magistralinio dujotiekio įrenginiai ar statiniai aptvėrima)
- Magistralinio dujotiekio pirmos vietovės klasės teritorija (po 200 m į abi puses nuo vamzdyno ašies)
- Vėjo elektrinės

Kiti žymėjimai
- Žemėtvarkos planavimo dokumentai
- Gamybinių objektų sanitarinės apsaugos zonos

Duomenų šaltiniai:
1. GRPC. - Georeferencinio pagrindo kadastro erdvinių duomenų rinkinys © Nacionalinė žemės tarnyba prie Aplinkos ministerijos, 2023.
2. Nekilnojamojo turto registro duomenys © Valstybės įmonė Registrų centras, 2023.
3. LR saugomų teritorijų valstybės kadastro duomenys © Valstybinė saugomų teritorijų tarnyba prie Aplinkos ministerijos, 2023.
4. LR rašlių valstybės kadastro duomenys © Valstybės įmonė Registrų centras, 2023.
5. Kultūros vertybių registro duomenys © Kultūros paveldo departamentas prie Kultūros ministerijos, 2023.
6. Geologijos tarybos duomenys © Lietuvos geologijos tarybą prie Aplinkos ministerijos, 2023
7. Aplinkos apsaugos agentūros duomenys © Aplinkos apsaugos agentūra, 2023.
8. Specialiųjų žemės naudojimo sąlygų duomenų rinkinys © Valstybės įmonė Registrų centras, 2023. 9. Litgrid, AB, 2023. 10. ESO, AB, 2023.
11. Akmenės rajono savivaldybės teritorijos bendrojo plano koklasas. TPD registravimo Nr. T00086474. Akmenės rajono savivaldybės teritorijos vietinės reikšmės kelių tinklo specialusis planas. TPD registravimo Nr. T00001517.
1994 m. Lietuvos koordinačių sistema LKS-94

KVAL. VED.	atarnis	PROJEKTO PAVADINIMAS	Ypatingos valstybinės svarbos Šiaurės vakarų ir rytų elektros perdavimo tinklų sujungimo projekto (330 kV elektros perdavimo linijos Darbėnai–Varduva–Mūša, 330 kV elektros perdavimo linijos Panevėžys–Mūša ir 330 kV transformatorių pastotės „Varduva“) inžinerinės infrastruktūros vystymo planas		
GAK. NR.	Dovilų g. 19, Tilžė Tel.: +370 5 1778700			
A1682	PV	A. Kažienė	2025.	
TPV0034	PDV	Ž. Grabauskas	2025.11	
3842/2021-GIS	GIS PDV	dr. A. Ankerienė	2025.11	
	NBrėnin	I. Anužytė	2025.11	
		PLANAVIMO PROCESO STADIJA, BRĖŽINIO PAVADINIMAS		
		KONCEPCIJA		
		PLANUOJAMŲ 330 KV ĮTAMPOS ELEKTROS PERDAVIMO ORO LINIJŲ ALTERNATYVŲ BRĖŽINYS		
	PLANAVIMO ORGANIZATORIUS LIETUVOS RESPUBLIKOS ENERGETIKOS MINISTERIJA	SUTARTIES NR. AT-257-2308	M 1:25 000	
			LAPAS	LAPŲ
			6	7

412000 416000 420000 424000 428000 432000 436000 440000 444000

6252000 6248000 6244000 6240000 6236000 6232000 6228000 6224000

YPATINGOS VALSTYBINĖS SVARBOS ŠIAURĖS VAKARŲ IR RYTŲ ELEKTROS PERDAVIMO TINKLŲ SUJUNGIMO PROJEKTO (330 KV ELEKTROS PERDAVIMO LINIJOS DARBĖNAI–VARDUVA–MŪŠA, 330 KV ELEKTROS PERDAVIMO LINIJOS PANEVĖŽYS–MŪŠA IR 330 KV TRANSFORMATORIŲ PASTOTĖS „VARDUVA“) INŽINERINĖS INFRASTRUKTŪROS VYSTYMO PLANAS

N

SITUACIJOS SCHEMA

M 1:750 000



Akmenės r. sav.

Šiaulių r. sav.

Joniškio sen.

Kepalių sen.

Saugėlaukio sen.

Skaistgirio sen.

Rudiškių sen.

Gruzdžių sen.

Joniškio m.

Pakruojo r. sav.

ATŠ.TELŠIAI (LN 457)

JONIŠKĖS-VALDAI

MŪŠA-SKAISTGIRIS

KRETINGA-MŪŠA

GRUZDŽIAI-MŪŠA (LN 330)

Žagarės sav.

Gamtinės reikšmės kraštovaizdžio draustinis

Gamtinės reikšmės kraštovaizdžio draustinis

Gamtinės reikšmės kraštovaizdžio draustinis

Žagarės regioninio parko

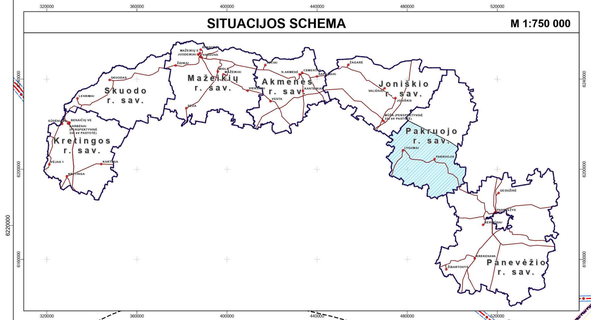
Gamtinės reikšmės kraštovaizdžio draustinis

Gamtinės reikšmės kraštovaizdžio draustinis

Gamtinės reikšmės kraštovaizdžio draustinis

YPATINGOS VALSTYBINĖS SVARBOS ŠIAURĖS VAKARŲ IR RYTŲ ELEKTROS PERDAVIMO TINKLŲ SUJUNGIMO PROJEKTO (330 KV ELEKTROS PERDAVIMO LINIJOS DARBĖNAI–VARDUVA–MŪŠA, 330 KV ELEKTROS PERDAVIMO LINIJOS PANEVĖŽYS–MŪŠA IR 330 KV TRANSFORMATORIŲ PASTOTĖS „VARDUVA“)INŽINERINĖS INFRASTRUKTŪROS VYSTYMO PLANAS

SITUACIJOS SCHEMA M 1:750 000



RIBOS
- Lietuvos riba
- Savivaldybės riba
- Nagrinėjamo ruožo riba
- Seniūnijos riba
- Gyvenamosios vietovės riba
- Valstybinės reikšmės miškų plotų riba
- Registruotų teritorijų planavimo dokumentų riba

TERITORIJOS
Urbanizuotos ir urbanizuojamos teritorijos
- Esamos užstatytos teritorijos
- Urbanizuotos ir numatomos urbanizuoti teritorijų zonos *(pagal Savivaldybės bendrojo plano kadastrą)*
- Pramonės ir sandėliavimo zona *(pagal Savivaldybės bendrojo plano kadastrą)*

Žemės ūkio paskirties žemė
- Žemės ūkio paskirties žemės sklypai / Kiti žemės ūkio paskirties žemės sklypai
- Rekreacinio naudojimo teritorijų zona *(pagal Savivaldybės bendrojo plano kadastrą)*
- Rekreacinės teritorijos, kuriose formuojamos išskirtinės naudingosios iškasenos, zona *(pagal Savivaldybės bendrojo plano kadastrą)*
- Rekreacinio naudojimo žemės sklypai
- Miškų ūkio paskirties žemė sklypai
- Specializuotų sodininkystės, gėlininkystės, šiltnamių, medelynų ir kitų specializuotų ūkių žemės sklypai

Miškų ūkio paskirties žemė
- Miškų ūkio paskirties žemės sklypai
- Sėklinės miško bazės objektai
- Kertinės miško buveinės
- II grupė. Specialiosios paskirties miškai
- A. Ekosistemų apsaugos miškai
- II grupė. Specialiosios paskirties miškai
- B. Rekreaciniai miškai
- III grupė. Apsauginiai miškai
- IV grupė. Ūkiniai miškai
- A. Normuojami kirtimo amžiaus ūkiniai miškai

Kitos paskirties žemė
- Vienbučių ir dvibučių gyvenamųjų pastatų teritorijos
- Daugiabučių gyvenamųjų pastatų ir bendrabučių teritorijos
- Kita paskirties/ -
- Pramonės ir sandėliavimo objektų teritorijos
- Komercinės paskirties objektų teritorijos
- Visuomeninės paskirties teritorijos
- Naudingųjų iškasenų teritorijos
- Rekreacinės teritorijos
- Atliekų saugojimo, rūšiavimo ir utilizavimo (savartynai) teritorijos
- Bendrojo naudojimo (miestų, miestelių ir kaimų ar savivaldybių bendrojo naudojimo) teritorijos
- Susisiekimo ir inžinerinių komunikacijų aptarnavimo objektų teritorijos
- Susisiekimo ir inžinerinių tinklų koridorių teritorijos

Konservacinės paskirties žemė
- Kultūros paveldo objektų žemės sklypai

SUTARTINIAI ŽYMĖJIMAI
Vandens ūkio paskirties žemė
- Bendrojo naudojimo vandens telkiniai

Potencialios vėjo elektrinių teritorijos
- Potencialios teritorijos vėjo elektrinių įrengimui *(pagal specialųjį planą TI0506023)*
- Potencialios teritorijos vėjo elektrinių įrengimui *(pagal specialųjį planą TI0504773)*
- Potencialios teritorijos vėjo elektrinių įrengimui *(pagal specialųjį planą TI0506023)*
- Saulės elektrinių teritorija *(pagal specialųjį planą TI0505659)*

SAUGOMI OBJEKTAI IR TERITORIJOS
Nekilnojamasis kultūros paveldas
- Nekilnojamojo kultūros paveldo objektas
- Nekilnojamojo kultūros paveldo objekto teritorijos riba
- Nekilnojamojo kultūros paveldo teritorijos apsaugos zona

Saugomos teritorijos
- Saugomos teritorijos
- Geologiniai, botaniniai, geomorfologiniai gamtos paveldo objektai
- Botaniniai gamtos paveldo objektai
- Geologiniai, geomorfologiniai gamtos paveldo objektai

NATURA 2000 teritorijos
- Buveinių apsaugai svarbios teritorijos (BAST)
- Paukščių apsaugai svarbios teritorijos (PAST)

Vertingiausių Lietuvos kraštovaizdžio panoramų apžvagos taškai
- Vertingiausių Lietuvos kraštovaizdžio panoramų apžvagos taškai

Europos bendrijos svarbos natūralios buveinės
- Miškų buveinės teritorija
- Pievų buveinės teritorija

Europos bendrijos svarbos natūralios buveinės
- Augavietės
- Radavietės
- Paukščiai

Vandenvietės ir jų apsaugos zonų juostos
- Vandenvietė
- 1-oji griežto režimo
- 2-oji griežto režimo
- 3-oji cheminės taršos
- 3-oji juosta - cheminės taršos apribojimo (3 a - sektorius)
- 3-oji juosta - cheminės taršos apribojimo (3 b - sektorius)
- Taršos apribojimo juosta (50 m)

Naudingųjų iškasenų telkiniai pagal ištirtumo laipsnį, būklę
- Detaliai išžvalgyti, eksploatuojami
- Detaliai išžvalgyti, nenaudojami
- Detaliai išžvalgyti, buvę naudojami
- Parengtiniai išžvalgyti, eksploatuojami
- Prognoziniai, -

Naudingųjų iškasenų rūšis
Ž - žvirgždas, Sm - Dumblėtas, S - Smėlis, M - Molis, 1994 - Telkinio kodas
- Naudingųjų iškasenų rūšis
- Telkinio kodas

Susisiekimo infrastruktūra
- Valstybinės reikšmės krašto kelias
- Valstybinės reikšmės rajoninis kelias
- Vietinės reikšmės keliai ir kelių numeriai *(pagal 2023-03-23 Plėtojo rajono savivaldybės teritorijos sprendimu Nr. T-87 patvirtintą Kelių priežiūros ir plėtros programos tvirtinimo 2023 m. trumpojoje objektų sąrašoje)*
- Kiti keliai
- Geležinkelis
- Kelių apsaugos zona
- Aerodromo apsaugos zona

Inžinerinė infrastruktūra
- Esama 110 kV transformatorių pastotė
- Esamas 35 kV transformatorių pastotė
- Esamas 10/0,4 kV transformatorius
- Planuojamas 10/0,4 kV transformatorius
- Elektros perdavimo oro linijos atrama
- Planuojamų 330 kV įtampos elektros perdavimo oro linijų alternatyvų sudėtinė ir susikirtimo numerių brėžinyje
- Planuojamas 330 kV įtampos elektros perdavimo oro linijos 1 alternatyva
- Planuojama 330 kV įtampos elektros perdavimo oro linijos 2 alternatyva
- Planuojama 330 kV įtampos elektros perdavimo oro linijos 3 alternatyva
- Esama 110 kV įtampos elektros perdavimo oro linija
- Esama 35 kV įtampos elektros skirstomųjų tinklų oro linija
- Esama 10 kV elektros tinklų oro linija
- Esama 0,4 kV elektros tinklų oro linija
- Planuojama 0,4 kV elektros tinklų oro linija
- Esama 35 kV požeminių kabelių linija
- Planuojama 35 kV požeminių kabelių linija
- Esama 10 kV požeminių kabelių linija
- Planuojama 10 kV požeminių kabelių linija
- Esama 0,4 kV požeminių kabelių linija
- Planuojama 0,4 kV požeminių kabelių linija
- Esama elektros oro linijų apsaugos zona
- Planuojama elektros oro linijos apsaugos zona
- Magistralinio naftotiekio (produktotiekių) linija
- Magistralinio naftotiekio (produktotiekių) apsaugos zona
- Dujų skirstymo stotis
- Dujų reguliavimo punktas
- Dujotiekis
- Magistralinis dujotiekis
- Magistralinio dujotiekio apsaugos zona (po 25 m į abi puses nuo vamzdyno ašies ir aplink teritoriją, kuriose yra magistralinio dujotiekio įrenginiai ar statiniai aptvėrimą)
- Magistralinio dujotiekio pirmos vietovės klasės teritorija (po 200 m į abi puses nuo vamzdyno ašies)
- Vėjo elektrinės

Kiti ženklinimai
- Žemėtvarkos planavimo dokumentai

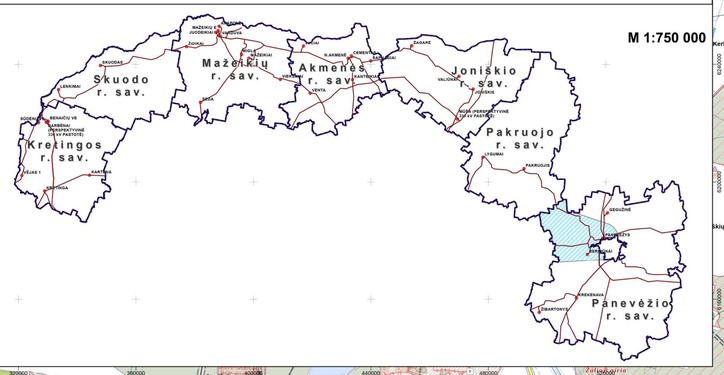
Linkuvos geomorfologinis draustinis
Gedžiūnų–Šiaulėnų–Šeimyniškių geologinis draustinis
Mažeikių miškų–Kalniškės–Kalnėnų–Kalnėnų–Kalnėnų

YPATINGOS VALSTYBINĖS SVARBOS ŠIAURĖS VAKARŲ IR RYTŲ ELEKTROS PERDAVIMO TINKLŲ SUJUNGIMO PROJEKTO (330 KV ELEKTROS PERDAVIMO LINIJOS DARBĖNAI–VARDUVA–MŪŠA, 330 KV ELEKTROS PERDAVIMO LINIJOS PANEVĖŽYS–MŪŠA IR 330 KV TRANSFORMATORIŲ PASTOTĖS „VARDUVA“) INŽINERINĖS INFRASTRUKTŪROS VYSTYMO PLANAS

N

SITUACIJOS SCHEMA

M 1:750 000



PAKRUOJO R. SAV.

RADVILIŠKIO R. SAV.

Smilgių sen.

Pavinkšnių vs.

Pavinkšnių k.

Pajstrio sen.

Panevėžio sen.

Karsakiškio sen.

Naujamiesčio sen.

Naujamiesčio miest.

Šeduvos miest.

Šeduvos k.

Šeduvos piln. HAE

Šeduvos piln. HAE apsaugos zona

Šeduvos piln. HAE akumuliacinio baseino apsaugos zona

Šeduvos piln. HAE derlingos dirvožemio apsaugos zona

Šeduvos piln. HAE kraštovaizdžio apsaugos zona

Šeduvos piln. HAE vandens telkinio apsaugos zona

Šeduvos piln. HAE vandens telkinio apsaugos zona

Šeduvos piln. HAE vandens telkin