



LIETUVOS RESPUBLIKOS ENERGETIKOS MINISTRAS

ĮSAKYMAS

DĖL ROKIŠKIO RAJONO SAVIVALDYBĖS TERITORIJOJE ESANČIŲ
MAGISTRALINIŲ NAFTOTIEKIŲ (PRODUKTOTIEKIŲ) IR SUSIJUSIOS
INFRASTRUKTŪROS APSAUGOS ZONŲ TERITORIJŲ PLANO PATVIRTINIMO

2024 m.

d. Nr.

Vilnius

Vadovaudamasis Lietuvos Respublikos specialiųjų žemės naudojimo sąlygų įstatymo 6 straipsnio 1 dalies 6 punktu, 9 straipsnio 3 dalimi, 141 straipsnio 3 dalimi, įgyvendindamas Lietuvos Respublikos Vyriausybės 2019 m. gruodžio 11 d. nutarimo Nr. 1248 „Dėl Lietuvos Respublikos specialiųjų žemės naudojimo sąlygų įstatymo įgyvendinimo“ 2.3 papunktį, vykdydamas Elektros tinklų, magistralinių dujotiekių ir naftotiekių (produktotiekių), skirstomųjų dujotiekių, šilumos perdavimo tinklų apsaugos zonų, magistralinių dujotiekių vietovės klasių teritorijų planų rengimo (nerengiant teritorijų planavimo dokumento ar žemės valdos projekto) ir tvirtinimo tvarkos aprašo, patvirtinto Lietuvos Respublikos energetikos ministro 2020 m. spalio 13 d. įsakymu Nr. 1-339 „Dėl Elektros tinklų, magistralinių dujotiekių ir naftotiekių (produktotiekių), skirstomųjų dujotiekių, šilumos perdavimo tinklų apsaugos zonų, magistralinių dujotiekių vietovės klasių teritorijų planų rengimo (nerengiant teritorijų planavimo dokumento ar žemės valdos projekto) ir tvirtinimo tvarkos aprašo patvirtinimo“, 18 punktą ir atsižvelgdamas į UAB „Geota ir CO“, atstovaujančios AB „Orlen Lietuva“ pagal 2023 m. spalio 12 d. įgaliojimą Nr. TV11(1.18-1)-0257/2023/E, 2023 m. lapkričio 7 d. prašymą Nr. 12 „Prašymas organizuoti plano patvirtinimą“:

1. T v i r t i n u Rokiškio rajono savivaldybės teritorijoje esančių magistralinių naftotiekių (produktotiekių) ir susijusios infrastruktūros apsaugos zonų teritorijų planą (pridedama).

2. N u s t a t a u, kad šis įsakymas ir Rokiškio rajono savivaldybės teritorijoje esančių magistralinių naftotiekių (produktotiekių) ir susijusios infrastruktūros apsaugos zonų teritorijų planas skelbiami AB „Orlen Lietuva“ interneto svetainėje www.orlen.lt.

Energetikos ministras

Žygimantas Vaičiūnas

PATVIRTINTA

Lietuvos Respublikos energetikos ministro

2024 m.

d. įsakymu Nr.

Rokiškio rajono savivaldybės teritorijoje esančių magistralinių naftotiekių (produktotiekių) ir susijusios infrastruktūros apsaugos zonų teritorijų planas

Aiškinamasis raštas

1. Priežastys, kurios lėmė šio Plano inicijavimą:

1.1 Akcinę bendrovę „ORLEN Lietuva“ (toliau – Bendrovė) sudaro naftos perdirbimo įmonė, veikianti Mažeikiuose, Būtingės terminalas ir naftos perpumpavimo stotys Joniškyje bei Biržuose. Bendrovė Lietuvos teritorijoje valdo apie 500 km magistralinių naftos ir naftos produktų vamzdynų. Bendrovė vykdo Lietuvos Respublikos specialiųjų žemės naudojimo sąlygų įstatymo (toliau – Įstatymas) nuostatose nurodytą ūkinę veiklą, t. y. turi teisę eksploatuoti magistralinio naftotiekio (produktotiekio) vamzdynus naftos ir naftos produktų eksportui/importui.

1.2 Bendrovė įgyvendina Įstatymo 141 straipsnio 3 dalies reikalavimus ir Elektros tinklų, magistralinių dujotiekių ir naftotiekių (produktotiekių), skirstomųjų dujotiekių, šilumos perdavimo tinklų apsaugos zonų, magistralinių dujotiekių vietovės klasių teritorijų plano rengimo ir tvirtinimo tvarkos aprašo, patvirtinto Lietuvos Respublikos energetikos ministro 2020 m. spalio 13 d. įsakymu Nr. 1-339 „Dėl Elektros tinklų, magistralinių dujotiekių ir naftotiekių (produktotiekių), skirstomųjų dujotiekių, šilumos perdavimo tinklų apsaugos zonų, magistralinių dujotiekių vietovės klasių teritorijų planų rengimo (nerengiant teritorijų planavimo dokumento ar žemės valdos projekto) ir tvirtinimo tvarkos aprašo patvirtinimo“ (toliau – Tvarkos aprašas) bei kitų susijusių teisės aktų reikalavimus.

1.3 Plano rengėjas: UAB „Geota ir CO“, adresas Vydūno g. 12 LT-89225 Mažeikiai mob. tel. +37068608587, el. paštas kestutis.geota@gmail.com.

2. Informacija apie teritorijų planavimo dokumentą:

2.1. Plano pavadinimas: Rokiškio rajono savivaldybės teritorijoje esančių magistralinių naftotiekių (produktotiekių) ir susijusios infrastruktūros apsaugos zonų teritorijų planas.

2.2. Planavimo tikslai: įgyvendinti Įstatymo reikalavimus, kurie numato, kad jeigu iki šio Įstatymo įsigaliojimo dienos ūkinei ir (ar) kitokiai veiklai, dėl kurios turėjo būti nustatytos šiame Įstatyme nurodytos teritorijos, statybą leidžiantys dokumentai išduoti, projektai, kuriems įstatymų nustatytais atvejais tokie dokumentai neišduodami, suderinti ir ši veikla vykdoma, bet šiame Įstatyme nurodytos teritorijos nenustatytos ir neįrašytos į Nekilnojamojo turto kadastrą ir Nekilnojamojo turto registrą, jas nustato Lietuvos Respublikos Vyriausybė ar Vyriausybės įgaliota

institucija Vyriausybės ar Vyriausybės įgaliotos institucijos nustatyta tvarka tvirtinamuose planuose, žemėlapiuose ir (ar) schemose.

2.3. Planavimo uždaviniai: 2.3.1. nustatyti magistralinių naftotiekių (produktotiekių) ir susijusios infrastruktūros apsaugai reikalingas teritorijas (apsaugos zonas), kuriose taikomos Įstatyme numatytos specialiosios žemės naudojimo sąlygos, jeigu iki šio Įstatymo įsigaliojimo dienos ūkinei ar kitokiai veiklai, dėl kurios turėjo būti nustatytos Įstatyme nurodytos teritorijos, statybą leidžiantys dokumentai išduoti, projektai, kuriems įstatymų nustatytais atvejais tokie dokumentai neišduodami, suderinti ir ši veikla vykdoma, bet šiame Įstatyme nurodytos teritorijos nenustatytos ir neįrašytos į Nekilnojamojo turto kadastrą ir Nekilnojamojo turto registrą;

2.3.2. įrašyti (įregistruoti) taikomas teritorijas į Nekilnojamojo turto kadastrą ir Nekilnojamojo turto registrą;

2.3.3. informuoti žemės sklypų savininkus ir kitus Įstatymo 11 straipsnio 2 dalyje nurodytus asmenis apie taikomas specialiąsias žemės naudojimo sąlygas.

2.4. Planas parengtas asmenų, atitinkančių Tvarkos aprašo 5.1 ir 5.2 punktų nuostatas, laikantis Tvarkos apraše plano rengimui keliamų reikalavimų. Už plano sprendinių rengimą atsakingas asmuo – direktorius Kęstutis Šukys matininko kvalifikacijos pažymėjimo Nr. 2M-M-837 mob. tel. +37068608587, el. paštas kestutis.geota@gmail.com.

2.5. Plano rengėjas yra atsakingas už tinkamą teritorijų nurodymą ir šių teritorijų pažymėjimą plane.

3. Duomenys apie teritorijas:

3.1. Planas apima visus AB „ORLEN Lietuva“ valdomus, Rokiškio rajono savivaldybės teritorijoje esančius naftos – žemyninio naftotiekio ir produktotiekio tinklus. Magistralinis vamzdynas su katodine apsauga ir katodinėmis stotimis, su sklendėmis, maitinimo sistema ir pluoštiniu ryšių kabeliu.

3.2. Planu yra nustatomos 1 lentelėje pateiktos teritorijos.

1 lentelė. Informacija apie Plane nustatytas teritorijas

| Teritorijos, kuriose taikomos specialiosios žemės naudojimo sąlygos | Planu nustatomų teritorijų kiekis Nekilnojamojo turto registre įregistruotuose žemės sklypuose (jų dalyse) | | Planu nustatomų teritorijų kiekis laisvoje valstybinėje žemėje, ha* |
|--|--|---|---|
| | Žemės sklypų kiekis*, vnt. | Planu nustatomų teritorijų kiekis, ha * | |
| Elektros tinklų apsaugos zonos (III skyrius, ketvirtasis skirsnis) | 34 | 3.2673 | 0.0708 |
| Magistralinių naftotiekių (produktotiekių) apsaugos zonos (III skyrius, penktasis) | 375 | 274.2658 | 65.5709 |

| | | | |
|-----------|--|--|--|
| skirsnis) | | | |
|-----------|--|--|--|

*žemės sklypų persidengimai nebuvo vertinti

3.3. Plane esančioms teritorijoms nustatyti žemės savininko, valstybinės ar savivaldybės žemės patikėtinio sutikimas neprivalomas.

3.4. Tais atvejais, kai nustatytos teritorijos kerta žemės sklypus, kuriuose žemės sklypo formavimo metu esančiam magistraliniam naftotiekiui (produktotiekiui) ir susijusiai infrastruktūrai nebuvo įregistruotos teritorijos, jų įrašymą į Nekilnojamąjį turto registrą ir Nekilnojamąjį turto kadastrą organizuoja Nacionalinė žemės tarnyba prie Žemės ūkio ministerijos pagal Įstatymo 9 straipsnio 3 dalies nuostatas.

3.5 Magistralinių naftotiekių (produktotiekių) apsaugos zonos nustatomos pagal Įstatymo 27 straipsnyje nustatytus atitinkamus dydžius:

3.5.1. Magistralinių naftotiekių (produktotiekių) vamzdyno apsaugos zona – išilgai vamzdyno trasos esanti žemės juosta, kurios ribos yra po 25 metrus į abi puses nuo vamzdyno ašies, virš šios juostos esanti oro erdvė, po šia juosta esanti žemė bei vanduo virš šio juostos ir po ja.

3.5.2. Apsaugos zona talpyklos kondensatui laikyti ir dujoms iš jo pašalinti – 50 metrų pločio žemės juosta aplink talpyklą, virš šios juostos esanti oro erdvė ir žemė po šia juosta.

3.5.3. Kitų magistralinių naftotiekių (produktotiekių) įrenginių ir statinių (stočių, uždarymo įtaisų, valymo ir diagnostavimo įtaisų paleidimo ir priėmimo kamerų, slėgio ribojimo mazgų) apsaugos zona – žemės juosta, kurios ribos yra 25 metrų atstumu aplink teritorijos, kurioje yra šie įrenginiai ar statiniai, aptvėrimą, virš šios juostos esanti oro erdvė ir žemė po šia juosta.

3.6. Objektai ir jų apsaugos zonos planuose žymimos vadovaujantis Tvarcos aprašu:

3.6.1. 0,5 m tikslumu kitais, Tvarcos aprašo 6.2.1 ir 6.2.2 papunkčiuose nenurodytais atvejais, jeigu Objektui nėra parengtas inžinerinio tinklo planas (geodezinė nuotrauka) ir (ar) nėra atlikti jo kadastriniai matavimai.

4. Plane nustatomos objektų apsaugai skirtos teritorijos, kuriose turi būti taikomos Įstatymu nustatytos specialiosios žemės naudojimo sąlygos

4.1. Plane nustatomos magistralinių naftotiekių (produktotiekių) apsaugos zonos, pažymimos nurodant jų dydį pagal Įstatymo 27 straipsnyje nustatytus atitinkamus dydžius:

4.1.1. magistralinių naftotiekių (produktotiekių) vamzdyno apsaugos zona – išilgai vamzdyno trasos esanti žemės juosta, kurios ribos yra po 25 metrus į abi puses nuo vamzdyno ašies, virš šios juostos esanti oro erdvė, po šia juosta esanti žemė bei vanduo virš šios juostos ir po ja;

4.1.2. kitų magistralinių naftotiekių (produktotiekių) įrenginių ir statinių (stočių, uždarymo įtaisų, valymo ir diagnostavimo įtaisų paleidimo ir priėmimo kamerų, slėgio ribojimo mazgų) apsaugos zona – žemės juosta, kurios ribos yra 25 metrų atstumu aplink teritorijos, kurioje yra šie

įrenginiai ar statiniai, aptvėrimą, virš šios juostos esanti oro erdvė ir žemė po šia juosta.

4.2. Pagal Įstatymo 28 straipsnio 1 dalį magistralinių naftotiekių (produktotiekių) apsaugos zonose draudžiama:

- 4.2.1. statyti pastatus, išskyrus šio straipsnio 2 dalies 2 punkte nurodytus atvejus;
- 4.2.2. statyti ir (ar) įrengti sporto, žaidimų aikšteles, stadionus, turgavietes, lauko teatrus ir kitus viešam susibūrimui skirtus inžinerinius statinius ir įrenginius;
- 4.2.3. statyti ir (ar) įrengti degalines, pavojingų medžiagų talpyklas, saugyklas ir sąvartynus;
- 4.2.4. statyti ir (ar) įrengti visų rūšių transporto priemonių ir (ar) mechanizmų sustojimo vietas, stovėjimo ir saugojimo aikšteles, taip pat tiesti kelius ir geležinkelių kelius išilgai vamzdyno trasos, išskyrus šio straipsnio 2 dalies 4 punkte nurodytus atvejus;
- 4.2.5. įrengti turistines stovyklavietes, taip pat statyti ir (ar) įrengti bei laikyti vagonėlius, kilnojamuosius namelius, kemperius, palapines ir medžioklės bokšteliu;
- 4.2.6. 3 metrų atstumu į abi puses nuo vamzdyno išorinės sienelės lygiagrečiai su magistralinių naftotiekių (produktotiekių) vamzdynu tiesti kitus inžinerinius tinklus, išskyrus šio straipsnio 2 dalies 5 punkte nurodytus atvejus;
- 4.2.7. 6 metrų atstumu į abi puses nuo vamzdyno ašies, taip pat 6 metrų atstumu aplink talpyklą kondensatui laikyti ir dujoms iš jo pašalinti ir (arba) šio įstatymo 27 straipsnio 3 dalyje nurodytų kitų magistralinių naftotiekių (produktotiekių) įrenginių aptvėrimą sodinti ir auginti želdinius (išskyrus žolinius augalus), įveisti miškus, parkus, medelynus, pramoninius sodus;
- 4.2.8. sandėliuoti bet kokias medžiagas (išskyrus pašarus, energetikos ministro nustatyta tvarka gavus magistralinio naftotiekio (produktotiekio) savininko ar valdytojo pritarimą ir medžiagas, skirtas magistralinių naftotiekių (produktotiekių) statybos darbams);
- 4.2.9. pilti druskas (išskyrus atvejus, kai druska barstomi keliai), chemines medžiagas, kurios gali pakenkti magistraliniam naftotiekiui (produktotiekiui), atliekas;
- 4.2.10. gadinti, užtvirti ar užversti kelius, skirtus privažiuoti prie magistralinių naftotiekių (produktotiekių);
- 4.2.11. naudoti ugnį ir atlikti ugnies darbus, įrengti ir naudoti laužavietes, kepsnines, turistines virykles, laikinas lauko pirtis ir kitus atvirus arba uždarus ugnies šaltinius, taip pat bet kokius aukštos 5 temperatūros, galinčius sukelti ugnį, įrenginius, išskyrus šio straipsnio 2 dalies 15 punkte nurodytą atvejį;
- 4.2.12. ardyti vamzdyno pakrančių tvirtinimus, vandens pralaidas, žemės ir kitus įrenginius, saugančius magistralinį naftotiekį (produktotiekį) nuo pažeidimų;
- 4.2.13. organizuoti renginius, susijusius su žmonių susibūrimu;
- 4.2.14. nuleisti inkarus, plaukti su nuleistais inkarais ir kitais vandens telkinių dugną siekiančiais įrankiais;

4.2.15. sustoti visų rūšių transporto priemonėms ir (ar) mechanizmams magistralinio naftotiekio (produktotiekio) apsaugos zonų susikirtimuose su valstybinės reikšmės keliais, išvažinėti žemę, suformuojant vėžes (provėžas), važiuoti esamomis vėžėmis (provėžomis) bet kokiomis transporto priemonėmis ir jų junginiais. Šis reikalavimas netaikomas, kai magistralinio naftotiekio (produktotiekio) savininkas ar valdytojas atlieka magistralinio naftotiekio (produktotiekio) eksploatacijos, remonto ar statybos darbus ir kai priešgaisrinės gelbėjimo pajėgos atlieka gaisrų gesinimo ar kitus žmonių paieškos ir gelbėjimo darbus arba pasirengimą šiems darbams;

4.2.16. medžiojant naudoti šaunamuosius ginklus, kai magistralinio naftotiekio (produktotiekio) trasa eina virš žemės paviršiaus ir (ar) yra įrengta perpumpavimo stotis.

4.3. Pagal Įstatymo 28 straipsnio 2 dalį, negavus magistralinių naftotiekių (produktotiekių) savininko ar valdytojo pritarimo (derinimo) projektui ar numatomai veiklai, magistralinių naftotiekių (produktotiekių) apsaugos zonose draudžiama:

4.3.1. statyti statinius ir (ar) įrengti įrenginius, išskyrus statinius ir įrenginius, kurių statyba (įrengimas) draudžiama (draudžiamas) pagal šio straipsnio 1 dalį;

4.3.2. statant valstybinio jūrų uosto infrastruktūrą ir suprastruktūrą – statyti pastatus;

4.3.3. rekonstruoti, griauti statinius ar išardyti įrenginius, keisti pastato (patalpos, patalpų) ar inžinerinio statinio paskirtį;

4.3.4. statant valstybinio jūrų uosto infrastruktūrą ir suprastruktūrą – statyti ir (ar) įrengti transporto priemonių sustojimo vietas, transporto priemonių ar kitų mechanizmų stovėjimo ir saugojimo aikšteles, taip pat tiesti kelius ir geležinkelių kelius išilgai vamzdyno trasos;

4.3.5. 3 metrų atstumu į abi puses nuo vamzdyno išorinės sienelės lygiagrečiai su magistralinių naftotiekių (produktotiekių) vamzdynu tiesti drenažo vamzdžius;

4.3.6. naudoti žemės gelmių išteklius ir ertmes, vykdyti vandens telkinių gilinimo ir valymo darbus;

4.3.7. vykdyti tiesioginius žemės gelmių geologinius tyrimus ir kitus darbus, susijusius su gręžinių, iškasų įrengimu ir grunto bandinių ėmimu;

4.3.8. krauti į stirtas šieną, šiaudus, šakas, medieną;

4.3.9. priskirti žemę mėgėjų sodo teritorijoms;

4.3.10. skirti žuvininkystės plotus, pramoniniu būdu žvejoti ir gaudyti vandens gyvūnus;

4.3.11. kapoti ir pjaustyti ledą vandens telkiniuose;

4.3.12. vykdyti žemės melioravimo, drėkinimo ir sausinimo, kasybos, užtvindymo darbus;

4.3.13. vykdyti žemės darbus ar požeminius darbus didesniame kaip 0,3 metro gylyje;

4.3.14. keisti žemės paviršiaus altitudes daugiau kaip 0,3 metro (kasti gruntą arba užpilti papildomą grunto sluoksnį);

4.3.15. keisti žemės paviršiaus altitudes daugiau kaip 0,3 metro (kasti gruntą arba užpilti papildomą grunto sluoksnį);

4.3.16. dirbti smūginiais ir (ar) vibraciją sukeliančiais mechanizmais;

4.3.17. vykdyti sprogdinimo darbus;

4.3.18. statyti ir eksploatuoti uosto infrastruktūrą ir suprastruktūrą;

4.3.19. kirsti ir (ar) kapoti želdinius (išskyrus žolinius augalus);

4.3.20. būti aptvertų magistralinių naftotiekių (produktotiekių) įrenginių teritorijose;

4.3.21. važiuoti krovinių transporto priemonėmis, jų junginiais ir kitais mechanizmais neįrengus kelio.

4.4. Magistralinių naftotiekių (produktotiekių) savininkas ar valdytojas nepritaria projektui ar numatomai veiklai, jeigu Įstatymo 28 straipsnio 2 dalyje nurodyti darbai pažeis magistralinių 6 naftotiekių (produktotiekių) techninės saugos reikalavimus ir (ar) kels pavojų aplinkai, žmonių turtui, jų gyvybei ar sveikatai.

4.5. Įstatymo 28 straipsnio 1 ir 2 dalyse nurodyti draudimai netaikomi magistralinio naftotiekio (produktotiekio), kurio atžvilgiu nustatyta magistralinių naftotiekių (produktotiekių) apsaugos zona, savininkui tiek, kiek tai reikalinga magistralinių naftotiekių (produktotiekių) statybai, rekonstravimui, remontui, modernizavimui, naudojimui, techninei priežiūrai, eksploatavimui, apsaugai ir (ar) kitoms magistralinio naftotiekio (produktotiekio) savininkui įstatymais priskirtoms funkcijoms vykdyti.

4.6 Plane nustatomos elektros tinklų apsaugos zonos, pažymimos nurodant jų dydį pagal Įstatymo 24 straipsnyje nustatytus atitinkamus dydžius:

4.6.1 Oro linijos apsaugos zona – išilgai oro linijos esanti žemės juosta, kurios ribos nustatomos matuojant horizontalų atstumą į abi puses nuo kraštinių oro linijos laidų, ir oro erdvė virš šios juostos. Oro linijos apsaugos zonos ribos nustatomos atsižvelgus į šių linijų įtampą:

4.6.1.1 iki 1 kV įtampos oro linijoms – po 2 metrus;

4.6.1.2 6 ir 10 kV įtampos oro linijoms – po 10 metrų;

4.6.1.3 35 kV įtampos oro linijoms – po 15 metrų;

4.6.1.4 110 kV įtampos oro linijoms – po 20 metrų;

4.6.1.5 330 ir 400 kV įtampos oro linijoms – po 30 metrų;

4.6.1.6 750 kV įtampos oro linijoms – po 40 metrų.

4.6.2 Oro kabelių linijos apsaugos zona – išilgai oro kabelių linijos esanti žemės juosta, kurios ribos yra po 2 metrus į abi puses nuo kraštinių kabelių, ir oro erdvė virš šios juostos.

4.6.3 Požeminių kabelių linijos apsaugos zona – išilgai požeminių kabelių linijos esanti žemės juosta, kurios ribos yra po vieną metrą į abi puses nuo šios linijos, vanduo virš jos ir žemė po šia juosta.

4.6.4 Oro linijos apsaugos zona ir oro kabelių linijos apsaugos zona išilgai šių linijų ir kabelių sankirtos su vandens telkiniais (upėmis, kanalais, ežerais ir kitais vandens telkiniais) – oro erdvė virš vandens telkinių paviršiaus, matuojant horizontalų atstumą nuo kraštinių laidų ar kabelių: laivybiniais vandens telkiniais – 100 metrų atstumu, nelaivybiniais vandens telkiniais – atstumais, nustatytais šio straipsnio 1 ir 2 dalyse.

4.6.5 Povandeninių kabelių linijų apsaugos zona – žemės (dugno) juosta išilgai povandeninės kabelių linijos, kurios ribos yra po 100 metrų į abi puses nuo šios linijos kabelių inžinerinio statinio išorinių ribų (jeigu kabelių inžinerinio statinio nėra, – nuo šios linijos kraštinių kabelių), ir vanduo virš šios juostos.

4.6.6 Transformatorių pastotės, skirstyklos, srovės keitimo stoties apsaugos zona atitinkamai sutampa su transformatorių pastotės, skirstyklos ir srovės keitimo stoties statiniais ir įrenginiais užstatyta teritorija ir oro erdvė virš jos. Uždarų transformatorių pastočių apsaugos zonos nenustatomos.

4.6.7 Transformatorinės ar skirstomojo punkto apsaugos zona yra 5 metrų pločio žemės juosta aplink transformatorinę ar skirstomąjį punktą ir oro erdvė virš šios juostos. Integruotų į pastatą transformatorinių apsaugos zonos nenustatomos.

4.6.2 Pagal Įstatymo 25 straipsnio 1 dalį elektros tinklų apsaugos zonose draudžiama:

4.6.2.1 statyti gyvenamosios, kultūros, mokslo, gydymo, maitinimo, paslaugų, prekybos, administracinės, viešbučių, transporto, sporto paskirties pastatus 110 kV ir aukštesnės įtampos oro linijų apsaugos zonose;

4.6.2.2 statyti ir (ar) įrengti stadionus, sporto, žaidimų aikšteles, turgavietes, pavojingų medžiagų talpyklas ir saugyklas, sąvartynus, viešojo transporto stoteles;

4.6.2.3 statyti ir (ar) įrengti visų rūšių transporto priemonių ir (ar) mechanizmų stovėjimo ir saugojimo aikšteles oro linijų apsaugos zonose;

4.6.2.4 organizuoti renginius, susijusius su žmonių susibūrimu;

4.6.2.5 gadinti, užtvirti ar užversti kelius, skirtus privažiuoti prie elektros tinklų;

4.6.2.6 laidyti aitvarus ir skraidymo aparatų sportinius modelius, skraidyti bet kokio tipo skraidymo aparatais žemiau kaip 30 metrų virš aukščiausio oro linijos laido, išskyrus elektros tinklų naudotojų naudojamus elektros tinklų priežiūrai skirtus skraidymo aparatus;

4.6.2.7 stovėti visų rūšių transporto priemonėms ir (ar) mechanizmams po oro linijų laidais 330 kV ir aukštesnės įtampos oro linijų apsaugos zonose;

4.6.2.8 barstyti iš lėktuvų ir kitų skraidymo aparatų trąšas ir chemikalus ant 35 kV ir aukštesnės įtampos oro linijų, transformatorių pastočių, skirstyklų ir srovės keitimo stočių;

4.6.2.9 naudoti ugnį ir atlikti ugnies darbus, įrengti bei naudoti laužavietes, kepsnines, turistines virykles, laikinąsias lauko pirtis ir kitus atvirus arba uždarus ugnies šaltinius, taip pat bet

kokius aukštos temperatūros, galinčius sukelti ugnį, įrenginius, išskyrus atvejį, nurodytą šio straipsnio 2 dalies 8 punkte;

4.6.2.10 sandėliuoti bet kokias medžiagas, išskyrus skirtas elektros tinklų statybos darbams vykdyti.

4.6.3 Elektros tinklų apsaugos zonose, Statybos įstatyme, Teritorijų planavimo įstatyme ar Lietuvos Respublikos energetikos ministro nustatyta tvarka negavus elektros tinklų savininko ar valdytojo pritarimo (derinimo) projektui ar numatomai veiklai, draudžiama:

4.6.3.1 statyti statinius ir (ar) įrengti įrenginius, išskyrus statinius ir įrenginius, kurių statyba draudžiama pagal šio straipsnio 1 dalį;

4.6.3.2 keisti pastato (patalpos, patalpų) ar inžinerinio statinio paskirtį;

4.6.3.3 rekonstruoti, griauti statinius ar išardyti įrenginius;

4.6.3.4 įrengti gyvūnų laikymo aikšteles, vielines užtvaras ir metalines tvoras;

4.6.3.5 atlikti įvairius kasybos, dugno gilinimo, žemės kasimo (lyginimo), sprogdinimo, melioravimo, užtvindymo darbus;

4.6.3.6 sodinti, auginti arba kirsti želdinius (išskyrus krūmus ir žolinius augalus);

4.6.3.7 mechanizuotai laistyti žemės ūkio kultūras;

4.6.3.8 naudoti ugnį ir atlikti ugnies darbus technologiniams procesams vykdyti;

4.6.3.9 įrengti visų rūšių transporto priemonių ir kitų mechanizmų stovėjimo aikšteles požeminių kabelių linijų apsaugos zonose;

4.6.3.10 dirbti smūginiais ir (ar) vibraciją sukeliančiais mechanizmais požeminių kabelių linijų apsaugos zonose;

4.6.3.11 keisti žemės paviršiaus altitudes daugiau kaip 0,3 metro (kasti gruntą arba užpilti papildomą grunto sluoksnį) požeminių ir povandeninių kabelių linijų apsaugos zonose;

4.6.3.12 nuleisti inkarus, plaukti su nuleistais inkarais ir kitais dugną siekiančiais įrankiais povandeninių kabelių linijų apsaugos zonose;

4.6.3.13 įvažiuoti transporto priemonėms ir kitiems mechanizmom, kurių aukštis su kroviniu arba be jo yra daugiau kaip 4,5 metro nuo kelio (žemės) paviršiaus oro linijų ir oro kabelių linijų apsaugos zonoje.

4.6.4 Elektros tinklų savininkas ar valdytojas nepritaria projektui ar numatomai veiklai, jeigu šio straipsnio 2 dalyje nurodyti darbai pažeis elektros tinklų techninės saugos reikalavimus ir (ar) kels pavojų aplinkai, žmonių turtui, jų gyvybei ar sveikatai.

5. Baigiamosios nuostatos:

5.1. Dėl bet kokių priežasčių po Plano patvirtinimo pasikeitus Nekilnojamojo turto registre ir Nekilnojamojo turto kadastre įregistruotiems žemės sklypų ar į atskirus žemės sklypus nesuformuotos žemės duomenims, visais atvejais (įskaitant, bet neapsiribojant: pertvarkius

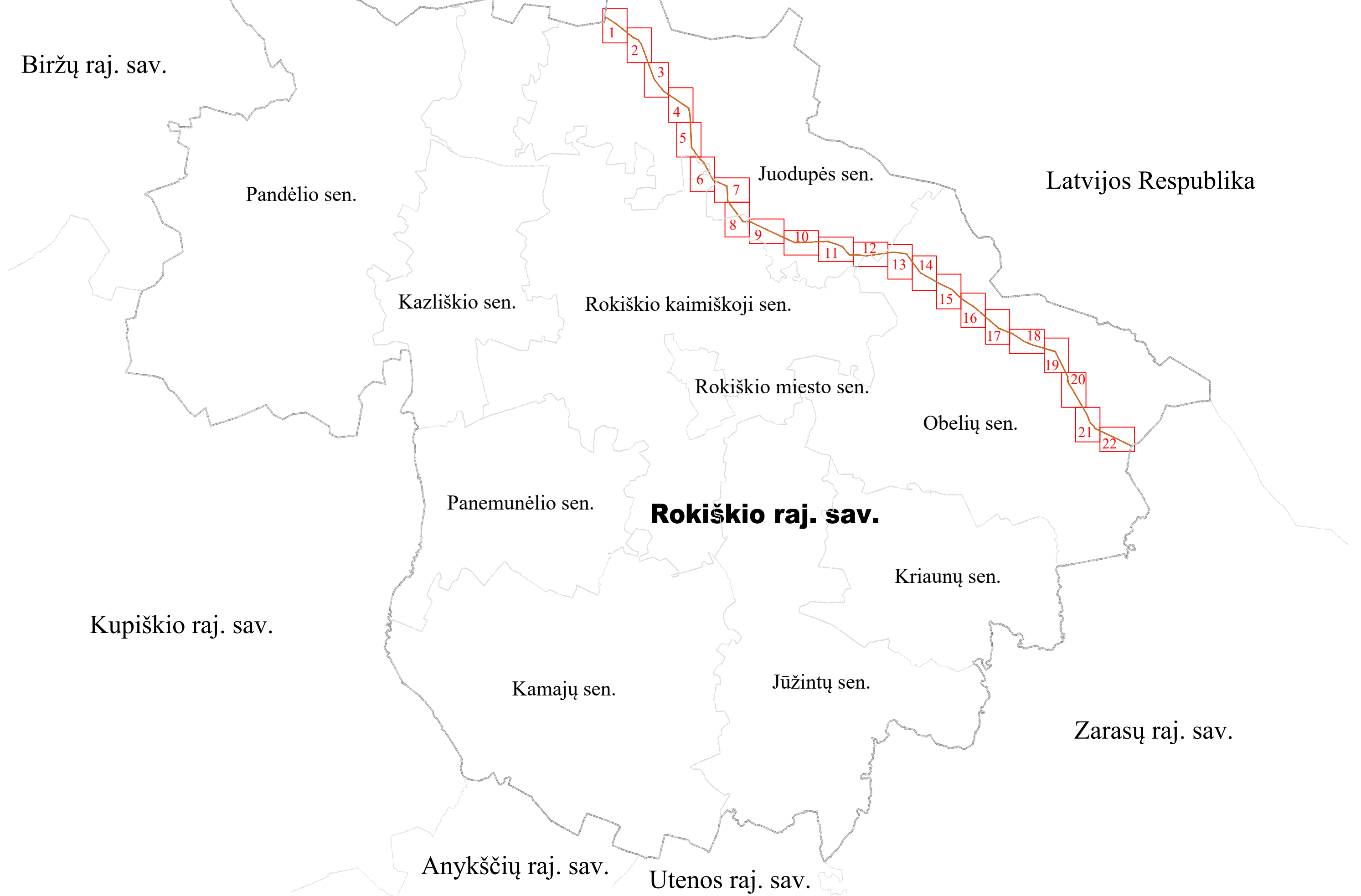
teritorijas, žemės sklypų ribas, suformavus naujus žemės sklypus ar patikslinus žemės sklypų ribas) Plano sprendiniais nustatytos magistralinių naftotiekių (produktotiekių) apsaugos zonos ir/ar susijusios infrastruktūros apsaugos zonos taikomos visoms į jas patenkančioms teritorijoms, žemės sklypams ir į atskirus žemės sklypus nesuformuotai žemei pagal patikslintus duomenis.

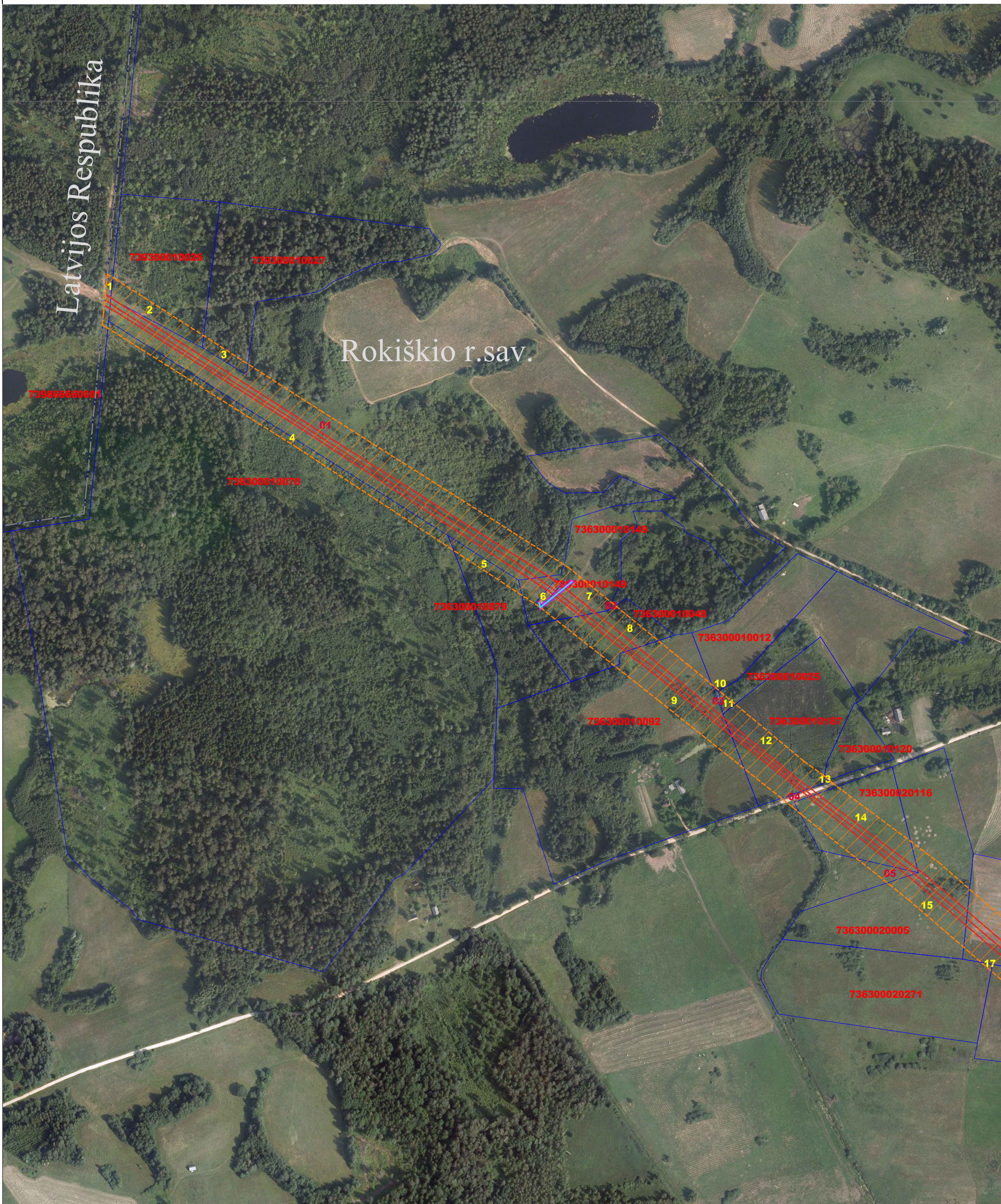
5.2. Pažymėtina, kad atliekant konkretaus Nekilnojamojo turto (žemės sklypo (-ų)) kadastrinius matavimus, jei jų metu nustatomos ar tikslinamos sklypo (-ų) ribos, Planu nustatytų magistralinių naftotiekių (produktotiekių) ir susijusios infrastruktūros apsaugos zonų plotai, patenkantys į tokio sklypo ribas, turi būti perskaičiuoti (vadovaujantis Lietuvos Respublikos nekilnojamojo turto kadastro nuostatų, patvirtintų Lietuvos Respublikos Vyriausybės 2002 m. balandžio 15 d. nutarimu Nr. 534 „Dėl Lietuvos Respublikos nekilnojamojo turto kadastro nuostatų patvirtinimo“ (Lietuvos Respublikos Vyriausybės 2005 m. birželio 23 d. nutarimo Nr. 695 redakcija) 12 punktu, nekilnojamųjų daiktų kadastro duomenis nustato ar tikslina Lietuvos Respublikos nekilnojamojo turto kadastro įstatyme nurodyti asmenys, t. y. matininkas turintis Nacionalinės žemės tarnybos prie Žemės ūkio ministerijos išduotą kvalifikacinį pažymėjimą).

PRIDEDAMA

1. Priedas Nr. 1 Žemės sklypų, patenkančių į plane nustatomą naftotiekių (produktotiekių) apsaugos zoną sąrašas;
2. Priedas Nr. 2 Laisvos valstybinės žemės plotų, patenkančių į plane nustatomą naftotiekių (produktotiekių) apsaugos zoną sąrašas;
3. Priedas Nr.3 Žemės sklypų patenkančių į plane nustatomą elektros tinklų apsaugos zoną, sąrašas;
4. Priedas Nr.4 Laisvos valstybinės žemės plotai patenkantys į plane nustatomą elektros tinklų apsaugos zoną, sąrašas

10
Rokiškio rajono savivaldybės teritorijoje esančių magistralinių naftotiekių (produktotiekių) ir susijusios infrastruktūros apsaugos zonų teritorijų planas





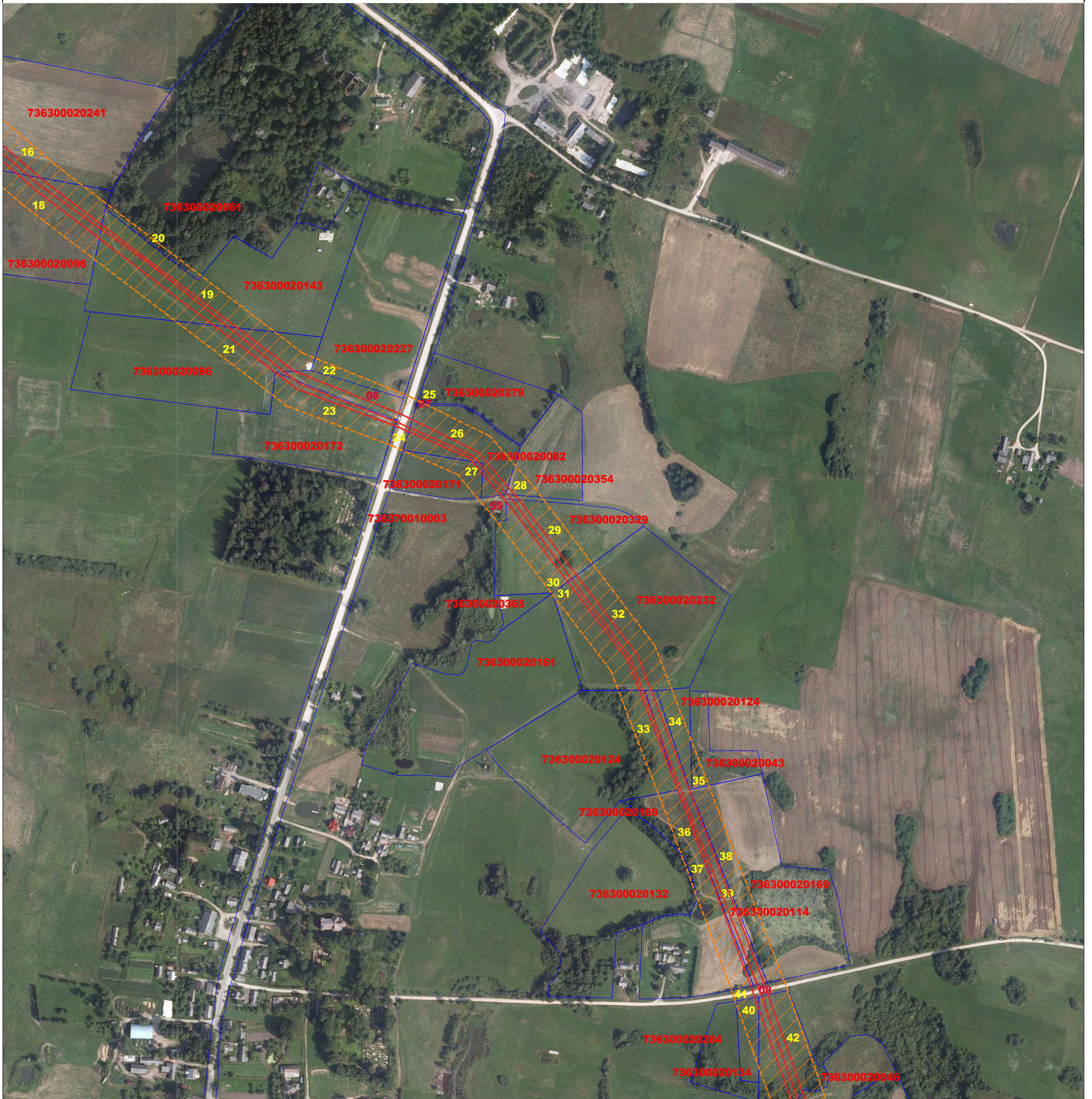
Planas parengtas ortofotografinio žemėlapiu pagrindu:
ORT010LT (2021-2023 m.) - LR teritorijos M1:10000
skaitmeninis rastrinis ortofotografinis žemėlapis

SUTARTINIAI ŽENKLAI:

- Magistralinio naftotiečio (produktotiečio) vamzdynas ir susijusi infrastruktūra
- Magistralinio naftotiečio (produktotiečio) vamzdyno ir susijusios infrastruktūros apsaugos zona
- Elektros tinklai
- Elektros tinklų apsaugos zona
- Žemės sklypo riba
- Savivaldybės teritorijos riba
- Seniūnijos teritorijos riba

| | | | | | | | |
|--|--|-----------------|---------|---|---------------------------------|--|----------|
| UAB "Geota ir CO" Kvalifikacijos pažymėjimo Nr. 2M-M-837 Mob.tel.: +37068608587 el.p.: kestutis.geota@gmail.com | | | | OBJKTAS: Rokiškio rajono savivaldybės teritorijoje esančių magistralinių naftotiekių (produktotiekių) ir susijusios infrastruktūros apsaugos zonų planas | | | |
| Pareigos | | Vardas, Pavardė | Parašas | Data | PLANO INICIATORIUS | | S.V. |
| Direktorius | | K.Šukys | | 2023-09 | AKCINĖ BENDROVĖ "ORLEN LIETUVA" | | |
| OBJEKTO NR. | | MASTELIS | LAPAS | LAPŲ | | | |
| AZP/23-105 | | 1:5000 | 1 | 22 | | | |

Rokiškio rajono savivaldybės teritorijoje esančių magistralinių naftotiekių (produktotiekių) ir susijusios infrastruktūros apsaugos zonų teritorijų planas

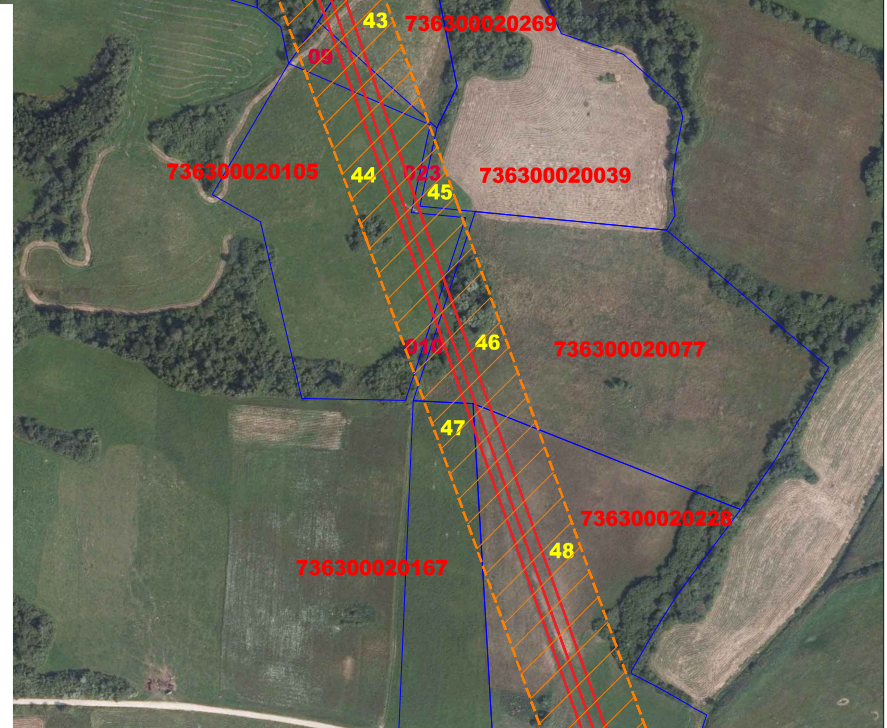


SUTARTINIAI ŽENKLAI:

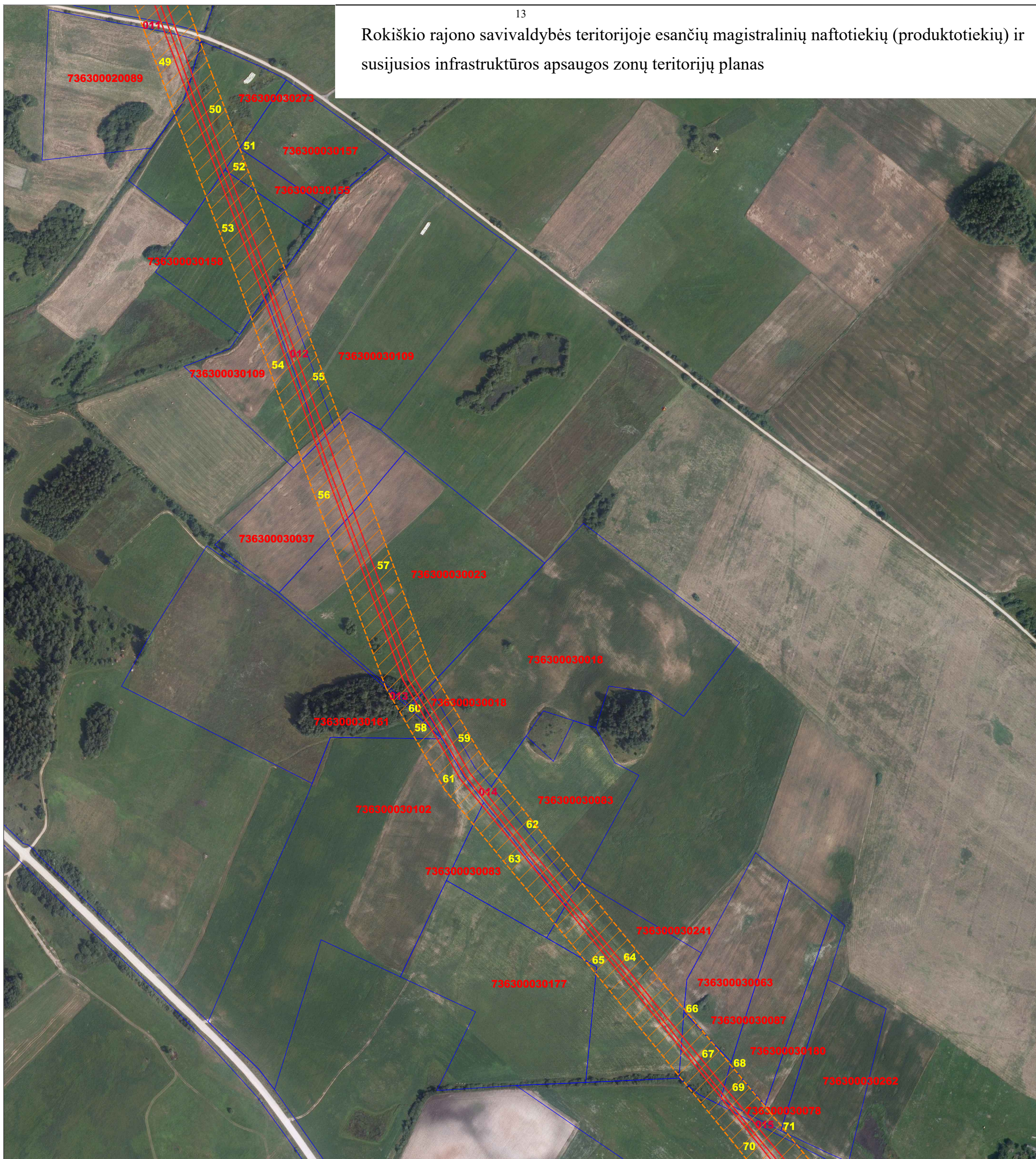
- Magistralinio naftotiekio (produktotiekio) vamzdynas ir susijusi infrastruktūra
- Magistralinio naftotiekio (produktotiekio) vamzdyno ir susijusios infrastruktūros apsaugos zona
- Elektros tinklai
- Elektros tinklų apsaugos zona
- Žemės sklypo riba
- Savivaldybės teritorijos riba
- Seniūnijos teritorijos riba

Planas parengtas ortofotografinio žemėlapiu pagrindu:
ORT010LT (2021-2023 m.) - LR teritorijos M1:10000
skaitmeninis rastrinis ortofotografinis žemėlapis

| | | | | | | | |
|--|--|--|--|---|--|--|--|
| UAB "Geota ir CO" | | | | OBJEKTO NR. MASTELIS LAPAS LAPŲ AZP/23-105 1:5000 2 22 | | | |
| Kvalifikacijos pažymėjimo Nr. 2M-M-837 Mob.tel.: +37068608587 el.p.: kestutis.geota@gmail.com | | | | | | | |
| Pareigos Vardas, Pavardė Parašas Data | | | | OBJEKTO NR. MASTELIS LAPAS LAPŲ | | | |
| Direktorius K.Šukys 2023-09 | | | | AKCINĖ BENDROVĖ "ORLEN LIETUVA" | | | |
| | | | | | | | |



Rokiškio rajono savivaldybės teritorijoje esančių magistralinių naftotiekių (produktotiekių) ir susijusios infrastruktūros apsaugos zonų teritorijų planas



SUTARTINIAI ŽENKLAI:

- Magistralinio naftotiekio (produktotiekio) vamzdynas ir susijusi infrastruktūra
- Magistralinio naftotiekio (produktotiekio) vamzdyno ir susijusios infrastruktūros apsaugos zona
- Elektros tinklai
- Elektros tinklų apsaugos zona
- Žemės sklypo riba
- Savivaldybės teritorijos riba
- Senūnijos teritorijos riba

Planas parengtas ortofotografinio žemėlapiu pagrindu:
ORT010LT (2021-2023 m.) - LR teritorijos M1:10000
skaitmeninis rastrinis ortofotografinis žemėlapis

| | | | | | | | |
|---|----------|-------|------|--|--|--|--|
| <p>UAB "Geota ir CO" Kvalifikacijos pažymėjimo Nr. 2M-M-837 Mob.tel.: +37068608587 el.p.: kestutis.geota@gmail.com</p> | | | | <p>OBJEKTAS: Rokiškio rajono savivaldybės teritorijoje esančių magistralinių naftotiekių (produktotiekių) ir susijusios infrastruktūros apsaugos zonų planas</p> | | | |
| <p>Pareigos Vardas, Pavardė Parašas Data</p> | | | | <p>PLANO INICIATORIUS AKCINĖ BENDROVĖ "ORLEN LIETUVA"</p> | | | |
| <p>Direktorius K.Šukys</p> | | | | <p>2023-09</p> | | | |
| OBJEKTO NR. | MASTELIS | LAPAS | LAPŲ | | | | |
| AZP/23-105 | 1:5000 | 3 | 22 | | | | |

Rokiškio rajono savivaldybės teritorijoje esančių magistralinių naftotiekių (produktotiekių) ir susijusios infrastruktūros apsaugos zonų teritorijų planas



SUTARTINIAI ŽENKLAI:

- Magistralinio naftotiečio (produktotiečio) vamzdynas ir susijusi infrastruktūra
- Magistralinio naftotiečio (produktotiečio) vamzdyno ir susijusios infrastruktūros apsaugos zona
- Elektros tinklai
- Žemės sklypo riba
- Elektros tinklų apsaugos zona
- Savivaldybės teritorijos riba
- Senūnijos teritorijos riba

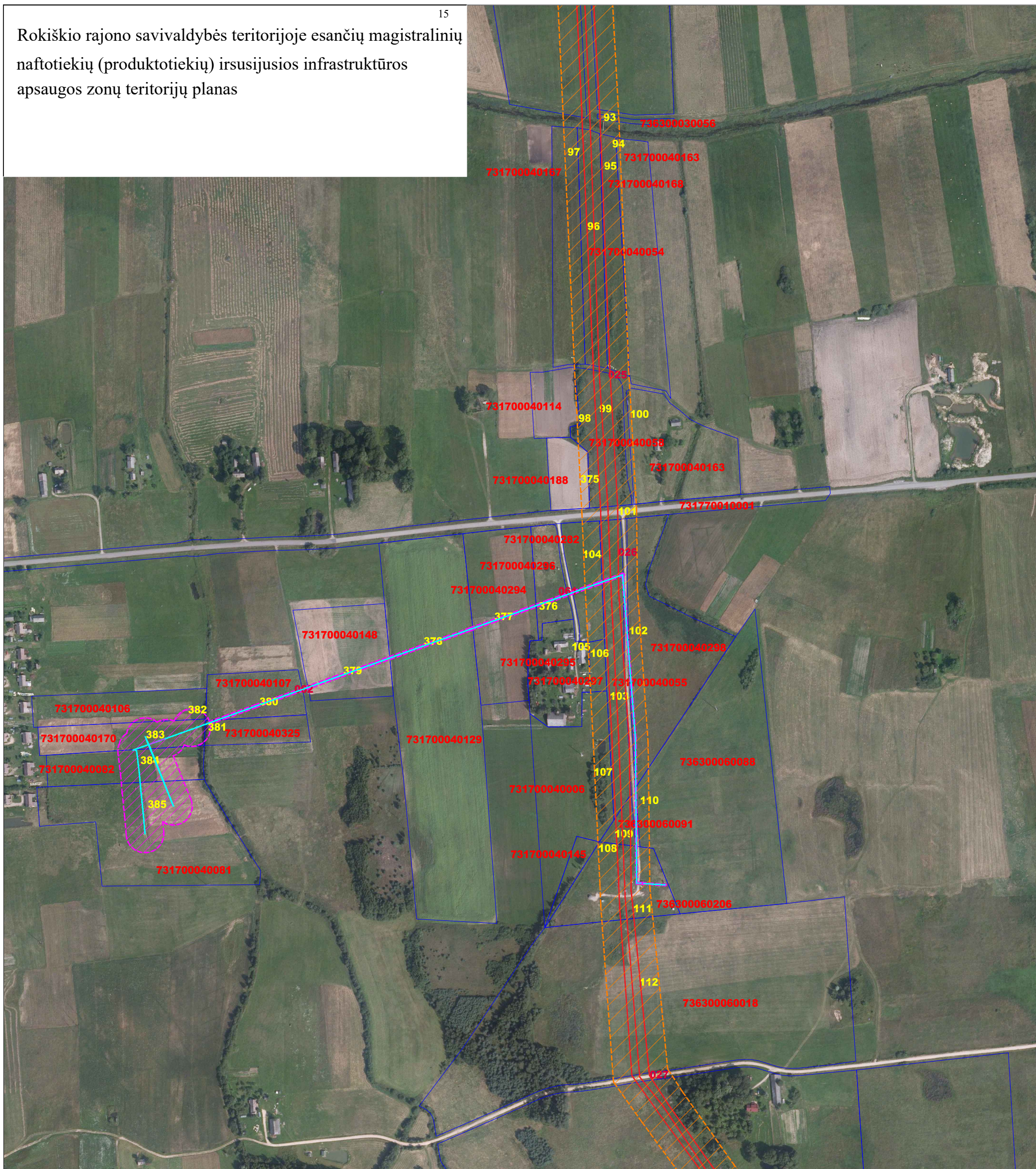
Planas parengtas ortofotografinio žemėlapiu pagrindu:
ORT010LT (2021-2023 m.) - LR teritorijos M1:10000
skaitmeninis rastrinis ortofotografinis žemėlapis

UAB "Geota ir CO"
Kvalifikacijos pažymėjimo Nr. 2M-M-837
Mob.tel.: +37068608587 el.p.: kestutis.geota@gmail.com

OBJEKTAS:
Rokiškio rajono savivaldybės teritorijoje esančių magistralinių naftotiekių
(produktotiekių) ir susijusios infrastruktūros apsaugos zonų planas

| Pareigos | Vardas, Pavardė | Parašas | Data | PLANO INICIATORIUS | | | | S.V. LIETUVOS RESPUBLIKA UAB "Geota ir CO" DOKUMENTAMS REPUBLIC OF LITHUANIA |
|-------------|-----------------|---------|---------|---------------------------------|----------|-------|------|---|
| Direktorius | K.Šukys | | 2023-09 | AKCINĖ BENDROVĖ "ORLEN LIETUVA" | | | | |
| | | | | OBJEKTO NR. | MASTELIS | LAPAS | LAPŲ | |
| | | | | AZP/23-105 | 1:5000 | 4 | 22 | |

Rokiškio rajono savivaldybės teritorijoje esančių magistralinių naftotiekių (produktotiekių) ir susijusios infrastruktūros apsaugos zonų teritorijų planas

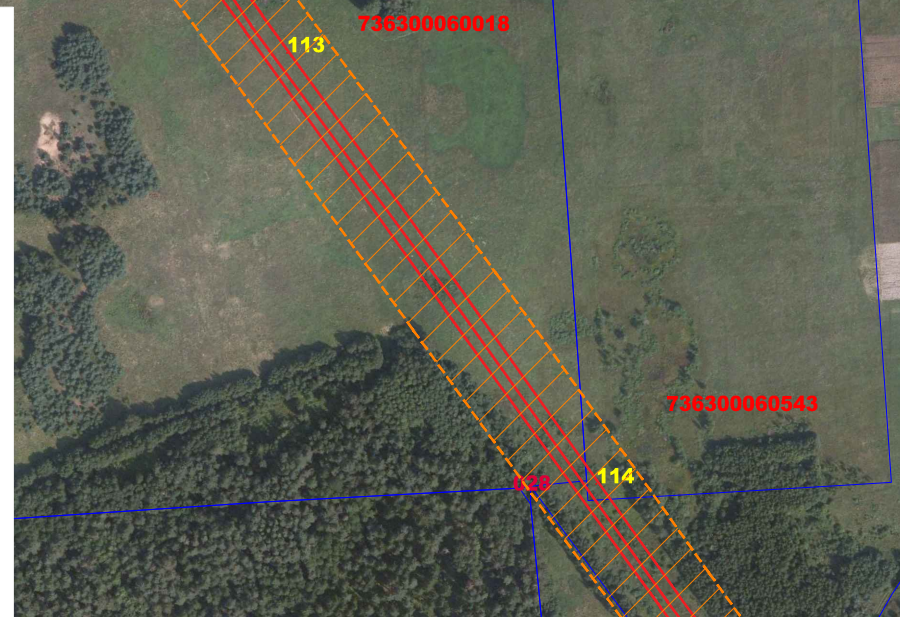


SUTARTINIAI ŽENKLAI:

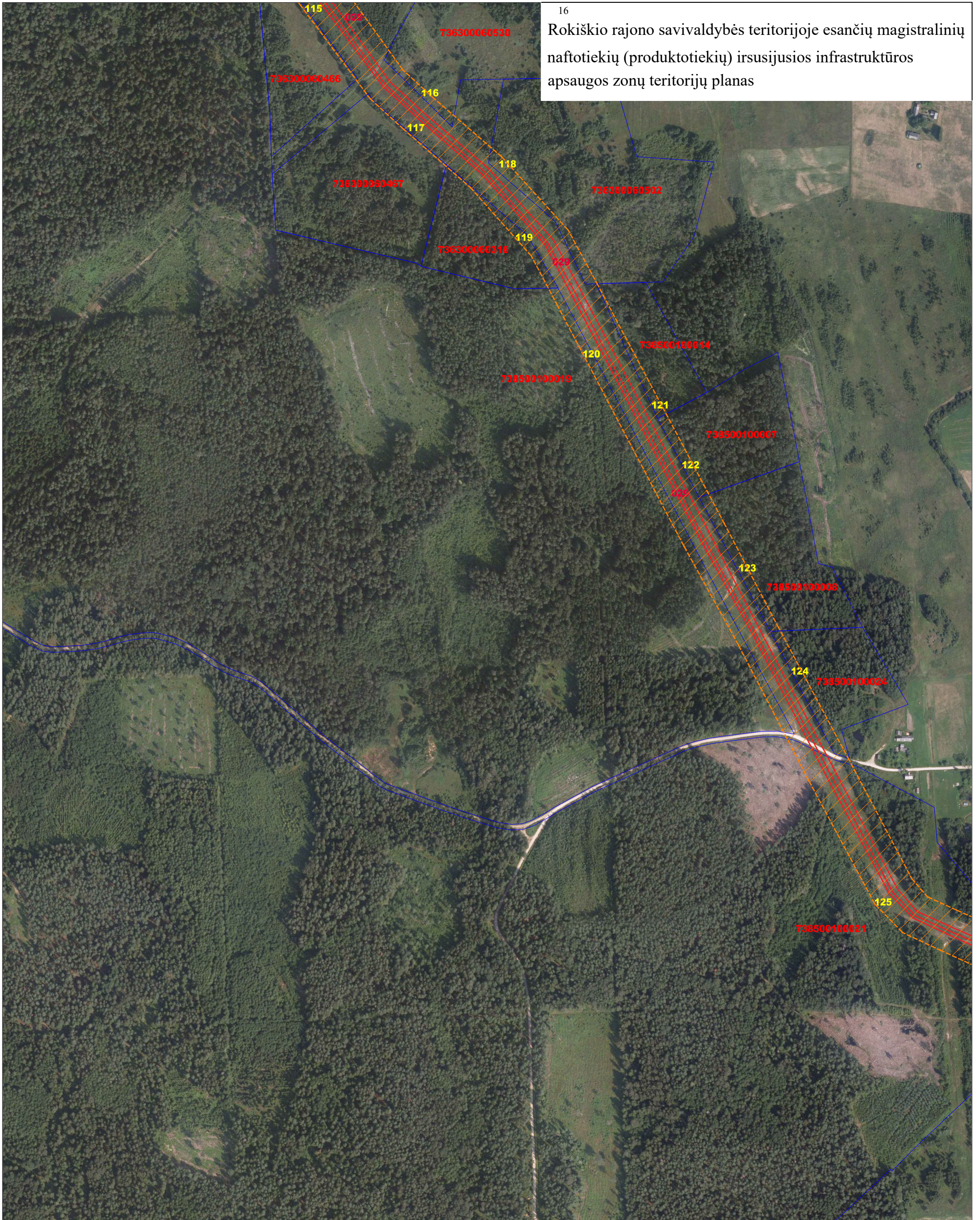
- Magistralinio naftotiekio (produktotiekio) vamzdynas ir susijusi infrastruktūra
- Magistralinio naftotiekio (produktotiekio) vamzdyno ir susijusios infrastruktūros apsaugos zona
- Elektros tinklai
- Elektros tinklų apsaugos zona
- Žemės sklypo riba
- Savivaldybės teritorijos riba
- Seniūnijos teritorijos riba

Planas parengtas ortofotografinio žemėlapis pagrindu:
ORT010LT (2021-2023 m.) - LR teritorijos M1:10000
skaitmeninis rastrinis ortofotografinis žemėlapis

| | | | | | | | |
|---|-----------------|---------|---------|--|----------|-------|------|
| <p>UAB "Geota ir CO" Kvalifikacijos pažymėjimo Nr. 2M-M-837 Mob.tel.: +37068608587 el.p.: kestitis.geota@gmail.com</p> | | | | <p>OBJEKTAS: Rokiškio rajono savivaldybės teritorijoje esančių magistralinių naftotiekių (produktotiekių) ir susijusios infrastruktūros apsaugos zonų planas</p> | | | |
| Pareigos | Vardas, Pavardė | Parašas | Data | PLANO INICIATORIUS | | | |
| Direktorius | K.Šukys | | 2023-09 | AKCINĖ BENDROVĖ "ORLEN LIETUVA" | | | |
| | | | | OBJEKTO NR. | MASTELIS | LAPAS | LAPŲ |
| | | | | AZP/23-105 | 1:5000 | 5 | 22 |



Rokiškio rajono savivaldybės teritorijoje esančių magistralinių naftotiekių (produktotiekių) ir susijusios infrastruktūros apsaugos zonų teritorijų planas



SUTARTINIAI ŽENKLAI:

- Magistralinio naftotiekio (produktotiekio) vamzdynas ir susijusi infrastruktūra
- Magistralinio naftotiekio (produktotiekio) vamzdyno ir susijusios infrastruktūros apsaugos zona
- Elektros tinklai
- Elektros tinklų apsaugos zona
- Žemės sklypo riba
- Savivaldybės teritorijos riba
- Seniūnijos teritorijos riba

Planas parengtas ortofotografinio žemėlapiu pagrindu:
ORT010LT (2021-2023 m.) - LR teritorijos M1:10000
skaitmeninis rastrinis ortofotografinis žemėlapis

UAB "Geota ir CO"
Kvalifikacijos pažymėjimo Nr. 2M-M-837
Mob.tel.: +37068608587 el.p.: kestitis.geota@gmail.com

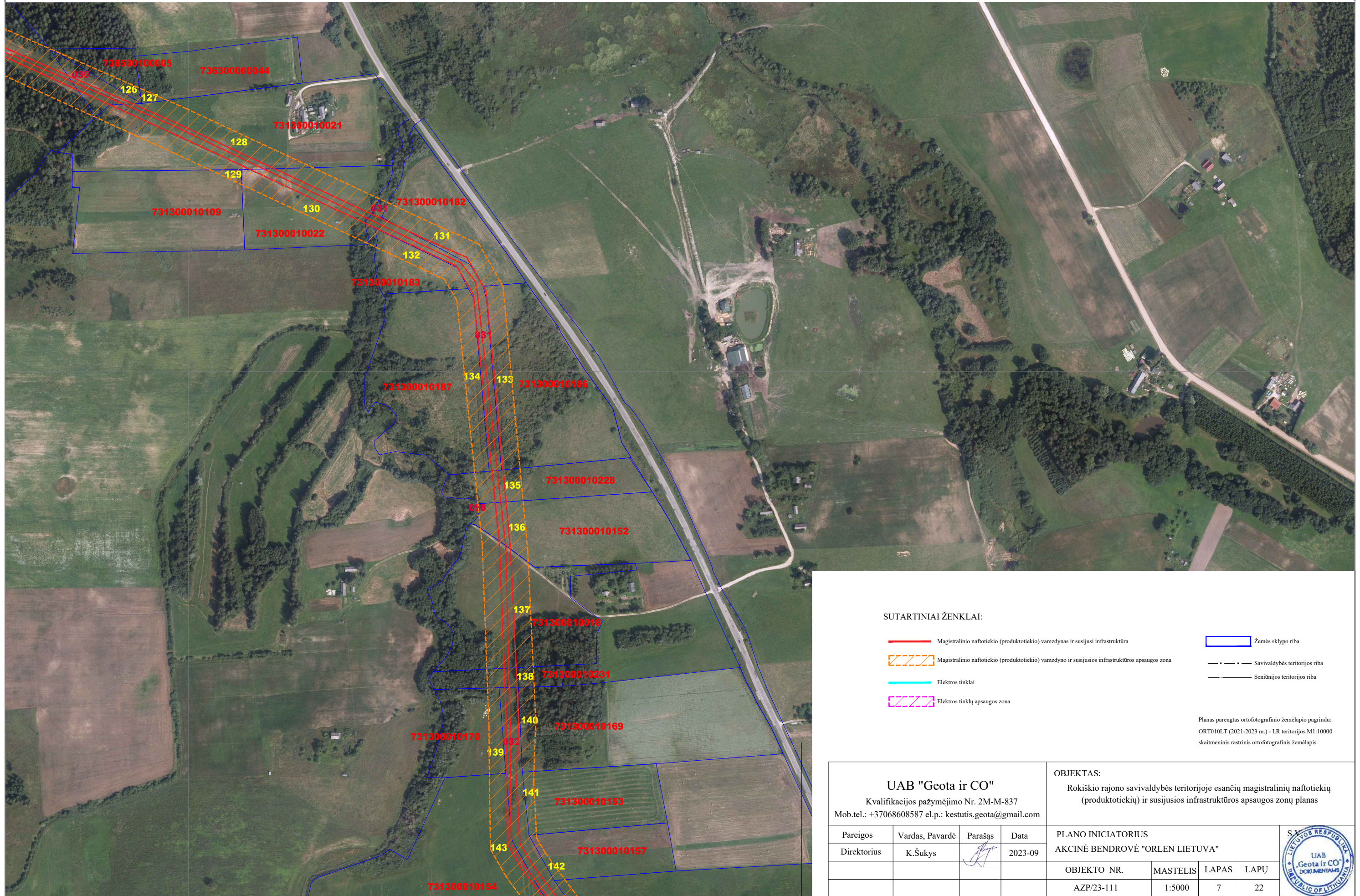
OBJEKTAS:
Rokiškio rajono savivaldybės teritorijoje esančių magistralinių naftotiekių (produktotiekių) ir susijusios infrastruktūros apsaugos zonų planas

| | | | |
|-------------|-----------------|---------|---------|
| Pareigos | Vardas, Pavardė | Parašas | Data |
| Direktorius | K.Šukys | | 2023-09 |

| | | | |
|---------------------------------|----------|-------|------|
| PLANO INICIATORIUS | | | |
| AKCINĖ BENDROVĖ "ORLEN LIETUVA" | | | |
| OBJEKTO NR. | MASTELIS | LAPAS | LAPŲ |
| AZP/23-105 | 1:5000 | 6 | 22 |



Rokiškio rajono savivaldybės teritorijoje esančių magistralinių naftotiekių (produktotiekių) ir susijusios infrastruktūros apsaugos zonų teritorijų planas



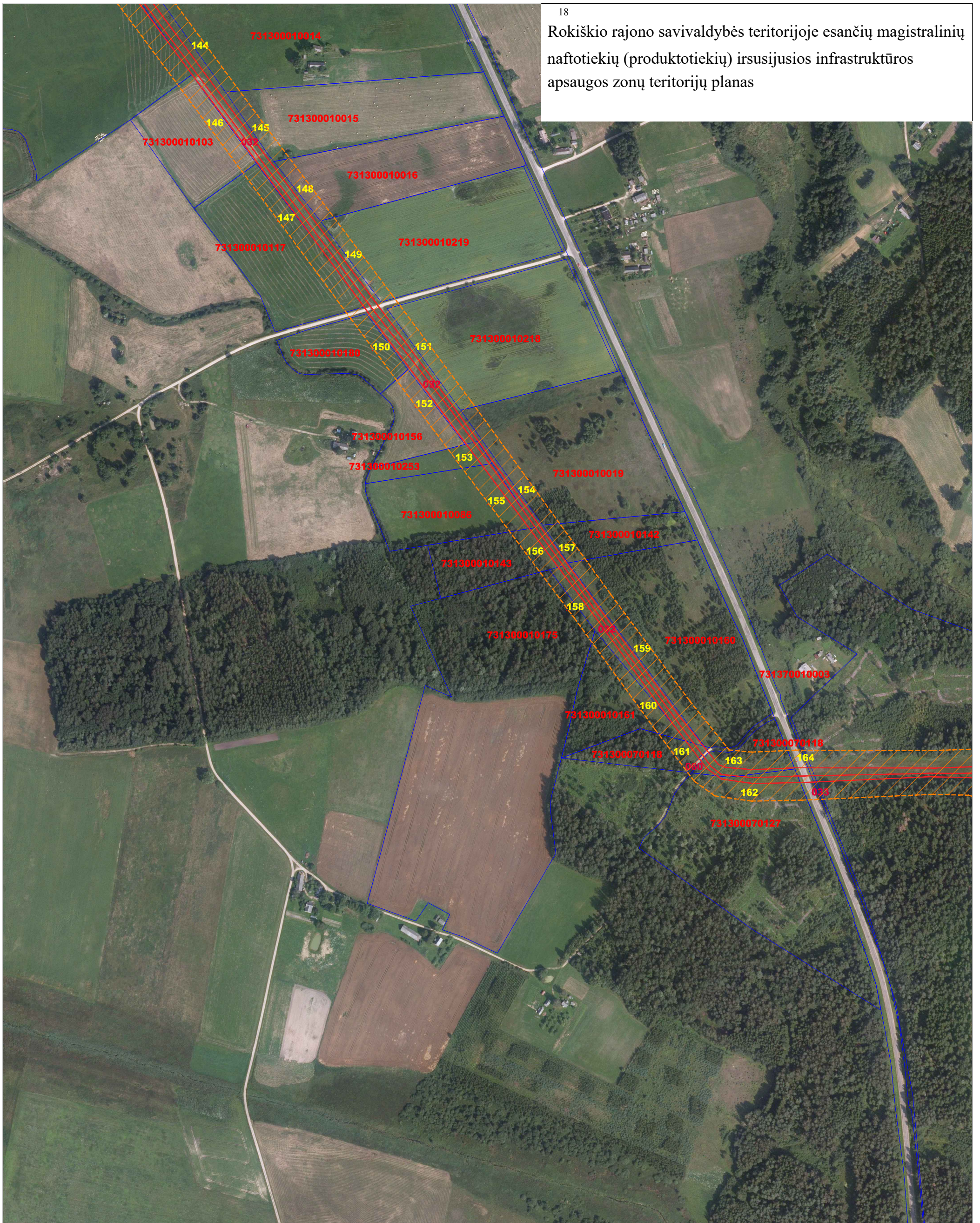
SUTARTINIAI ŽENKLAI:

- Magistralinio naftotiekio (produktotiekio) vamzdynas ir susijusi infrastruktūra
- Magistralinio naftotiekio (produktotiekio) vamzdyno ir susijusios infrastruktūros apsaugos zona
- Elektros tinklai
- Elektros tinklų apsaugos zona
- Žemės sklypo riba
- Savivaldybės teritorijos riba
- Seniūnijos teritorijos riba

Planas parengtas ortofotografinio žemėlapio pagrindu:
ORT010LT (2021-2023 m.) - LR teritorijos M1:10000
skaitmeninis rastrinis ortofotografinis žemėlapis

| | | | | | | | |
|---|--|-----------------|--------------------|--|---------------------------------|----------|-------|
| <p>UAB "Geota ir CO" Kvalifikacijos pažymėjimo Nr. 2M-M-837 Mob.tel.: +37068608587 el.p.: kestutis.geota@gmail.com</p> | | | | <p>OBJEKTAS: Rokiškio rajono savivaldybės teritorijoje esančių magistralinių naftotiekių (produktotiekių) ir susijusios infrastruktūros apsaugos zonų planas</p> | | | |
| Pareigos | | Vardas, Pavardė | Parašas | Data | PLANO INICIATORIUS | | |
| Direktorius | | K.Šukys | <i>[Signature]</i> | 2023-09 | AKCINĖ BENDROVĖ "ORLEN LIETUVA" | | |
| | | | | | OBJEKTO NR. | MASTELIS | |
| | | | | | AZP/23-111 | 1:5000 | LAPAS |
| | | | | | | | LAPŲ |
| | | | | | | | 22 |


Rokiškio rajono savivaldybės teritorijoje esančių magistralinių naftotiekių (produktotiekių) ir susijusios infrastruktūros apsaugos zonų teritorijų planas



Planas parengtas ortofotografinio žemėlapiu pagrindu:
ORT010LT (2021-2023 m.) - LR teritorijos M1:10000
skaitmeninis rastrinis ortofotografinis žemėlapis

SUTARTINIAI ŽENKLAI:

- Magistralinio naftotiekio (produktotiekio) vamzdynas ir susijusi infrastruktūra
- Magistralinio naftotiekio (produktotiekio) vamzdyno ir susijusios infrastruktūros apsaugos zona
- Elektros tinklai
- Elektros tinklų apsaugos zona
- Žemės sklypo riba
- Savivaldybės teritorijos riba
- Seniūnijos teritorijos riba

| | | | | | | | | | | | | |
|--|--|-----------------|--|---|--|---------|--|---|----------|---|-------|------|
| UAB "Geota ir CO" Kvalifikacijos pažymėjimo Nr. 2M-M-837 Mob.tel.: +37068608587 el.p.: kestutis.geota@gmail.com | | | | OBJKTAS: Rokiškio rajono savivaldybės teritorijoje esančių magistralinių naftotiekių (produktotiekių) ir susijusios infrastruktūros apsaugos zonų planas | | | | | | | | |
| Pareigos | | Vardas, Pavardė | | Parašas | | Data | | PLANO INICIATORIUS AKCINĖ BENDROVĖ "ORLEN LIETUVA" | |  | | |
| Direktorius | | K.Šukys | | <i>[Signature]</i> | | 2023-09 | | OBJEKTO NR. | MASTELIS | | LAPAS | LAPŲ |
| | | | | | | | | AZP/23-105 | 1:5000 | | 8 | 22 |

Rokiškio rajono savivaldybės teritorijoje esančių magistralinių naftotiekių (produktotiekių) ir susijusios infrastruktūros apsaugos zonų teritorijų planas



SUTARTINIAI ŽENKLAI:

- Magistralinio naftotiekio (produktotiekio) vamzdynas ir susijusi infrastruktūra
- Magistralinio naftotiekio (produktotiekio) vamzdyno ir susijusios infrastruktūros apsaugos zona
- Elektros tinklai
- Elektros tinklų apsaugos zona
- Žemės sklypo riba
- Savivaldybės teritorijos riba
- Seniūnijos teritorijos riba

Planas parengtas ortofotografinio žemėlapiu pagrindu:
ORT010LT (2021-2023 m.) - LR teritorijos M1:10000
skaitmeninis rastrinis ortofotografinis žemėlapis

| | | | | | | | |
|--|-----------------|---------|---------|--|----------|-------|------|
| UAB "Geota ir CO" | | | | OBJEKTAS: Rokiškio rajono savivaldybės teritorijoje esančių magistralinių naftotiekių (produktotiekių) ir susijusios infrastruktūros apsaugos zonų planas | | | |
| Kvalifikacijos pažymėjimo Nr. 2M-M-837 Mob.tel.: +37068608587 el.p.: kestutis.geota@gmail.com | | | | | | | |
| Pareigos | Vardas, Pavardė | Parašas | Data | PLANO INICIATORIUS AKCINĖ BENDROVĖ "ORLEN LIETUVA" | | | |
| Direktorius | K.Šukys | | 2023-09 | | | | |
| | | | | OBJEKTO NR. | MASTELIS | LAPAS | LAPŲ |
| | | | | AZP/23-111 | 1:5000 | 9 | 22 |



Rokiškio rajono savivaldybės teritorijoje esančių magistralinių naftotiekių (produktotiekių) ir susijusios infrastruktūros apsaugos zonų teritorijų planas



SUTARTINIAI ŽENKLAI:

- Magistralinio naftotiekio (produktotiekio) vamzdynas ir susijusi infrastruktūra
- Magistralinio naftotiekio (produktotiekio) vamzdyno ir susijusios infrastruktūros apsaugos zona
- Elektros tinklai
- Elektros tinklų apsaugos zona
- Žemės sklypo riba
- Savivaldybės teritorijos riba
- Seniūnijos teritorijos riba

Planas parengtas ortofotografinio žemėlapiu pagrindu:
ORT010LT (2021-2023 m.) - LR teritorijos M1:10000
skaitmeninis rastrinis ortofotografinis žemėlapis

| | | | | | | | |
|--|--|-----------------|---------|--|--|--|--|
| UAB "Geota ir CO" Kvalifikacijos pažymėjimo Nr. 2M-M-837 Mob.tel.: +37068608587 el.p.: kestitis.geota@gmail.com | | | | OBJEKTAS: Rokiškio rajono savivaldybės teritorijoje esančių magistralinių naftotiekių (produktotiekių) ir susijusios infrastruktūros apsaugos zonų planas | | | |
| Pareigos | | Vardas, Pavardė | Parašas | Data | | | |
| Direktorius | | K.Šukys | | 2023-09 | | | |
| PLANO INICIATORIUS AKCINĖ BENDROVĖ "ORLEN LIETUVA" | | | | | | | |
| OBJEKTO NR. | | MASTELIS | LAPAS | LAPŲ | | | |
| AZP/23-111 | | 1:5000 | 10 | 22 | | | |



Rokiškio rajono savivaldybės teritorijoje esančių magistralinių naftotiekių (produktotiekių) ir susijusios infrastruktūros apsaugos zonų teritorijų planas



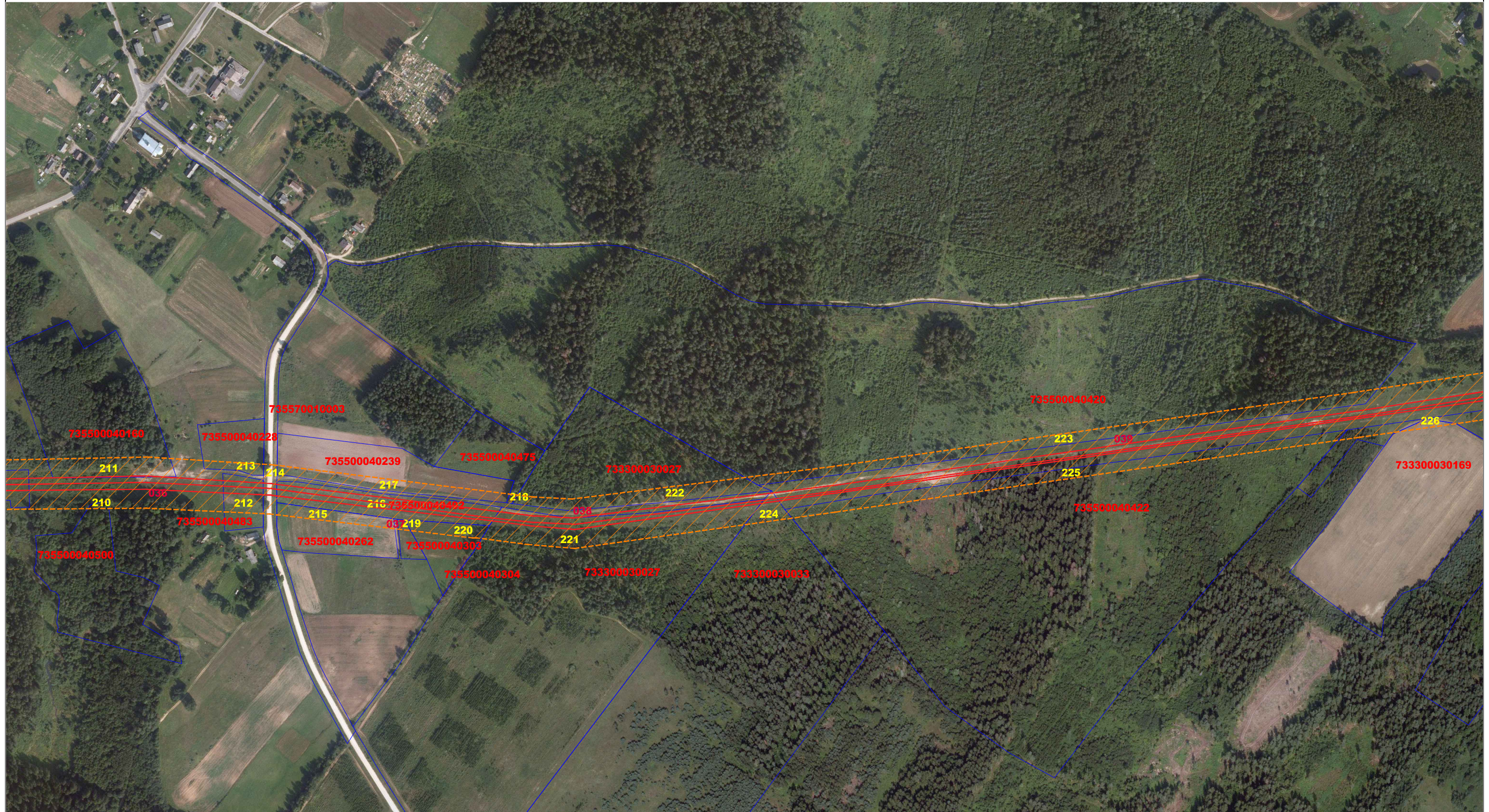
SUTARTINIAI ŽENKLAI:

- Magistralinio naftotiekio (produktotiekio) vamzdynas ir susijusi infrastruktūra
- Magistralinio naftotiekio (produktotiekio) vamzdyno ir susijusios infrastruktūros apsaugos zona
- Elektros tinklai
- Elektros tinklų apsaugos zona
- Žemės sklypo riba
- Savivaldybės teritorijos riba
- Seniūnijos teritorijos riba

Planas parengtas ortofotografinio žemėlapiu pagrindu:
ORT010LT (2021-2023 m.) - LR teritorijos M1:10000
skaitmeninis rastrinis ortofotografinis žemėlapis

| | | | | | | | | |
|--|--|-----------------|--------------------|---|---|--|--|--|
| UAB "Geota ir CO" Kvalifikacijos pažymėjimo Nr. 2M-M-837 Mob.tel.: +37068608587 el.p.: kestitis.geota@gmail.com | | | | OBJKTAS: Rokiškio rajono savivaldybės teritorijoje esančių magistralinių naftotiekių (produktotiekių) ir susijusios infrastruktūros apsaugos zonų planas | | | | |
| Pareigos | | Vardas, Pavardė | Parašas | Data | PLANO INICIATORIUS AKCINĖ BENDROVĖ "ORLEN LIETUVA" | | | |
| Direktorius | | K.Šukys | <i>[Signature]</i> | 2023-09 | | | | |
| OBJEKTO NR. | | MASTELIS | LAPAS | LAPŲ | | | | |
| AZP/23-111 | | 1:5000 | 11 | 22 | | | | |

Rokiškio rajono savivaldybės teritorijoje esančių magistralinių naftotiekių (produktotiekių) ir susijusios infrastruktūros apsaugos zonų teritorijų planas



SUTARTINIAI ŽENKLAI:

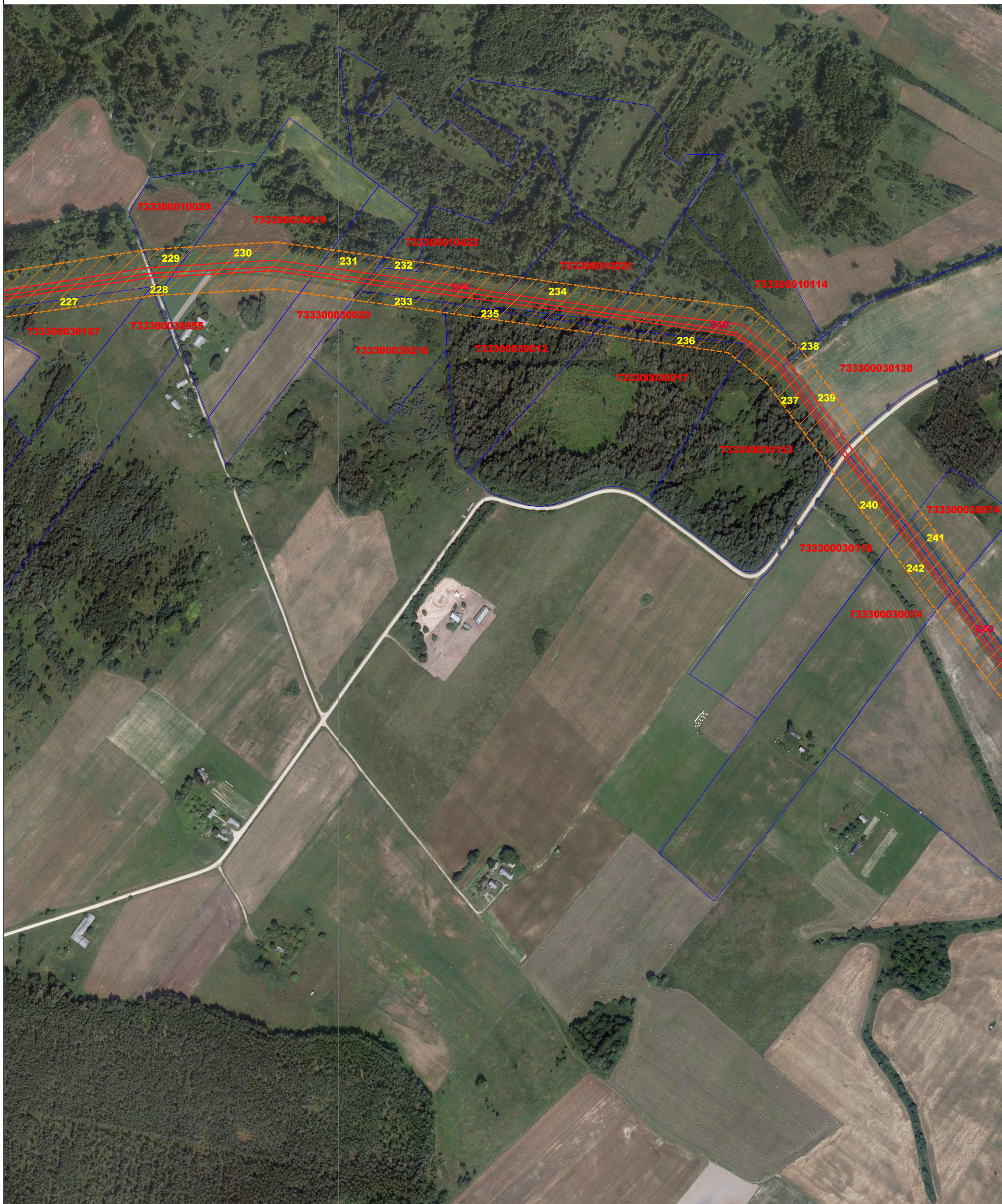
- Magistralinio naftotiekio (produktotiekio) vamzdynas ir susijusi infrastruktūra
- Magistralinio naftotiekio (produktotiekio) vamzdyno ir susijusios infrastruktūros apsaugos zona
- Elektros tinklai
- Elektros tinklų apsaugos zona
- Žemės sklypo riba
- Savivaldybės teritorijos riba
- Seniūnijos teritorijos riba

Planas parengtas ortofotografinio žemėlapiu pagrindu:
 ORTO10LT (2021-2023 m.) - LR teritorijos M1:10000
 skaitmeninis rastrinis ortofotografinis žemėlapis

| | | | | | | | |
|--|-----------------|---------|---------|--|----------|-------|------|
| UAB "Geota ir CO" | | | | OBJEKTAS: Rokiškio rajono savivaldybės teritorijoje esančių magistralinių naftotiekių (produktotiekių) ir susijusios infrastruktūros apsaugos zonų planas | | | |
| Kvalifikacijos pažymėjimo Nr. 2M-M-837 Mob.tel.: +37068608587 el.p.: kestutis.geota@gmail.com | | | | | | | |
| Pareigos | Vardas, Pavardė | Parašas | Data | PLANO INICIATORIUS AKCINĖ BENDROVĖ "ORLEN LIETUVA" | | | |
| Direktorius | K.Šukys | | 2023-09 | | | | |
| | | | | OBJEKTO NR. | MASTELIS | LAPAS | LAPŲ |
| | | | | AZP/23-111 | 1:5000 | 12 | 22 |



Rokiškio rajono savivaldybės teritorijoje esančių magistralinių naftotiekių (produktotiekių) ir susijusios infrastruktūros apsaugos zonų teritorijų planas



Planas parengtas ortofotografinio žemėlapiu pagrindu:
ORT010LT (2021-2023 m.) - LR teritorijos M1:10000
skaitmeninis rastrinis ortofotografinis žemėlapis

SUTARTINIAI ŽENKLAI:

- Magistralinio naftotiekio (produktotiekio) vamzdynas ir susijusi infrastruktūra
 Magistralinio naftotiekio (produktotiekio) vamzdyno ir susijusios infrastruktūros apsaugos zona
— Elektros tinklai
 Žemės sklypo riba
 Elektros tinklų apsaugos zona
 Savivaldybės teritorijos riba
 Seniūnijos teritorijos riba


UAB "Geota ir CO"
Kvalifikacijos pažymėjimo Nr. 2M-M-837
Mob.tel.: +37068608587 el.p.: kestitis.geota@gmail.com

OBJKTAS:

Rokiškio rajono savivaldybės teritorijoje esančių magistralinių naftotiekių (produktotiekių) ir susijusios infrastruktūros apsaugos zonų planas

| Pareigos | Vardas, Pavardė | Parašas | Data |
|-------------|-----------------|---------|---------|
| Direktorius | K.Šukys | | 2023-09 |

| PLANO INICIATORIUS | | | |
|---------------------------------|----------|-------|------|
| AKCINĖ BENDROVĖ "ORLEN LIETUVA" | | | |
| OBJEKTO NR. | MASTELIS | LAPAS | LAPŲ |
| AZP/23-105 | 1:5000 | 13 | 22 |



Rokiškio rajono savivaldybės teritorijoje esančių magistralinių naftotiekių (produktotiekių) ir susijusios infrastruktūros apsaugos zonų teritorijų planas



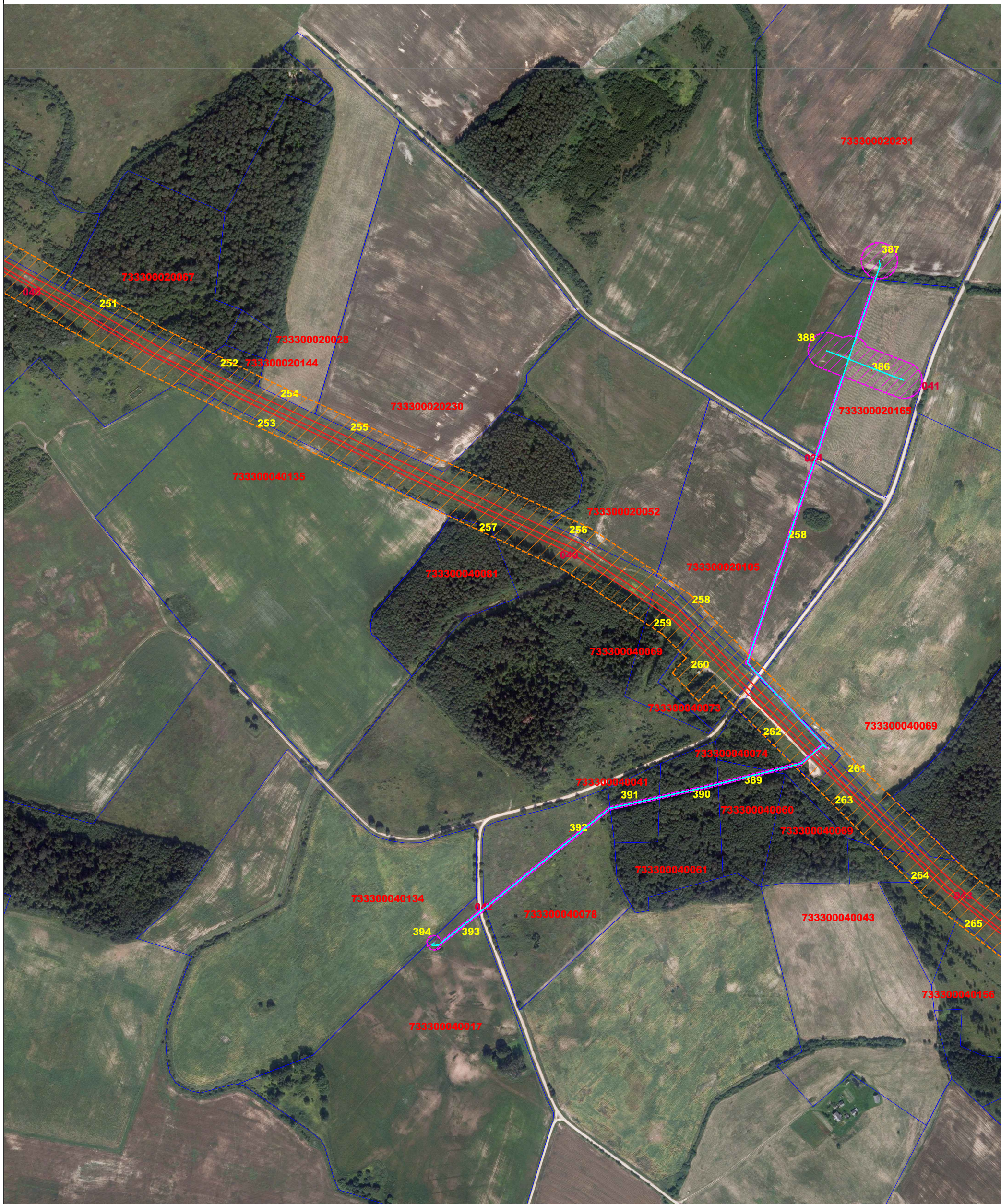
Planas parengtas ortofotografinio žemėlapiu pagrindu:
ORT010LT (2021-2023 m.) - LR teritorijos M1:10000
skaitmeninis rastrinis ortofotografinis žemėlapis

SUTARTINIAI ŽENKLAI:

- Magistralinio naftotiečio (produktotiečio) vamzdynas ir susijusi infrastruktūra
- Magistralinio naftotiečio (produktotiečio) vamzdyno ir susijusios infrastruktūros apsaugos zona
- Elektros tinklai
- Žemės sklypo riba
- Elektros tinklų apsaugos zona
- Savivaldybės teritorijos riba
- Seniūnijos teritorijos riba

| | | | | | | | | |
|--|--|-----------------|---------|---|---------------------------------|----------|----------|------|
| UAB "Geota ir CO" Kvalifikacijos pažymėjimo Nr. 2M-M-837 Mob.tel.: +37068608587 el.p.: kestutis.geota@gmail.com | | | | OBJKTAS: Rokiškio rajono savivaldybės teritorijoje esančių magistralinių naftotiekių (produktotiekių) ir susijusios infrastruktūros apsaugos zonų planas | | | | |
| Pareigos | | Vardas, Pavardė | Parašas | Data | PLANO INICIATORIUS | | S.V. | |
| Direktorius | | K.Šukys | | 2023-09 | AKCINĖ BENDROVĖ "ORLEN LIETUVA" | | | |
| | | | | | OBJEKTO NR. | MASTELIS | LAPAS | LAPŲ |
| | | | | | AZP/23-105 | 1:5000 | 14 | 22 |

Rokiškio rajono savivaldybės teritorijoje esančių magistralinių naftotiekių (produktotiekių) ir susijusios infrastruktūros apsaugos zonų teritorijų planas



Planas parengtas ortofotografinio žemėlapiu pagrindu:
ORT010LT (2021-2023 m.) - LR teritorijos M1:10000
skaitmeninis rastrinis ortofotografinis žemėlapis

SUTARTINIAI ŽENKLAI:

- Magistralinio naftotiekio (produktotiekio) vamzdynas ir susijusi infrastruktūra
- - - - - Magistralinio naftotiekio (produktotiekio) vamzdyno ir susijusios infrastruktūros apsaugos zona
- Elektros tinklai
- - - - - Elektros tinklų apsaugos zona
- Žemės sklypo riba
- - - - - Savivaldybės teritorijos riba
- - - - - Senūnijos teritorijos riba

| | | | | | | | | | | | |
|--|--|-----------------|--|---|--|---------|--|---------------------------------|----------|----|-------|
| UAB "Geota ir CO" Kvalifikacijos pažymėjimo Nr. 2M-M-837 Mob.tel.: +37068608587 el.p.: kestutis.geota@gmail.com | | | | OBJKTAS: Rokiškio rajono savivaldybės teritorijoje esančių magistralinių naftotiekių (produktotiekių) ir susijusios infrastruktūros apsaugos zonų planas | | | | | | | |
| Pareigos | | Vardas, Pavardė | | Parašas | | Data | | PLANO INICIATORIUS | | | |
| Direktorius | | K.Šukys | | <i>[Signature]</i> | | 2023-09 | | AKCINĖ BENDROVĖ "ORLEN LIETUVA" | | | |
| | | | | | | | | OBJEKTO NR. | MASTELIS | | LAPAS |
| | | | | | | | | AZP/23-105 | 1:5000 | 15 | 22 |

Rokiškio rajono savivaldybės teritorijoje esančių magistralinių naftotiekių (produktotiekių) ir susijusios infrastruktūros apsaugos zonų teritorijų planas



Planas parengtas ortofotografinio žemėlapiu pagrindu:
ORT010LT (2021-2023 m.) - LR teritorijos M1:10000
skaitmeninis rastrinis ortofotografinis žemėlapis

SUTARTINIAI ŽENKLAI:

- Magistralinio naftotiekio (produktotiekio) vamzdynas ir susijusi infrastruktūra
- - - - - Magistralinio naftotiekio (produktotiekio) vamzdyno ir susijusios infrastruktūros apsaugos zona
- Elektros tinklai
- - - - - Elektros tinklų apsaugos zona
- Žemės sklypo riba
- Savivaldybės teritorijos riba
- Seniūnijos teritorijos riba

| | | | | | | | | |
|--|--|-----------------|---------|---|---------------------------------|----------|---|------|
| UAB "Geota ir CO" Kvalifikacijos pažymėjimo Nr. 2M-M-837 Mob.tel.: +37068608587 el.p.: kestutis.geota@gmail.com | | | | OBJKTAS: Rokiškio rajono savivaldybės teritorijoje esančių magistralinių naftotiekių (produktotiekių) ir susijusios infrastruktūros apsaugos zonų planas | | | | |
| Pareigos | | Vardas, Pavardė | Parašas | Data | PLANO INICIATORIUS | | S.V. UAB "Geota ir CO" DOKUMENTAMS REPUBLIC OF LITHUANIA | |
| Direktorius | | K.Šukys | | 2023-09 | AKCINĖ BENDROVĖ "ORLEN LIETUVA" | | | |
| | | | | | OBJEKTO NR. | MASTELIS | LAPAS | LAPŲ |
| | | | | | AZP/23-105 | 1:5000 | 16 | 22 |

Rokiškio rajono savivaldybės teritorijoje esančių magistralinių naftotiekių (produktotiekių) ir susijusios infrastruktūros apsaugos zonų teritorijų planas



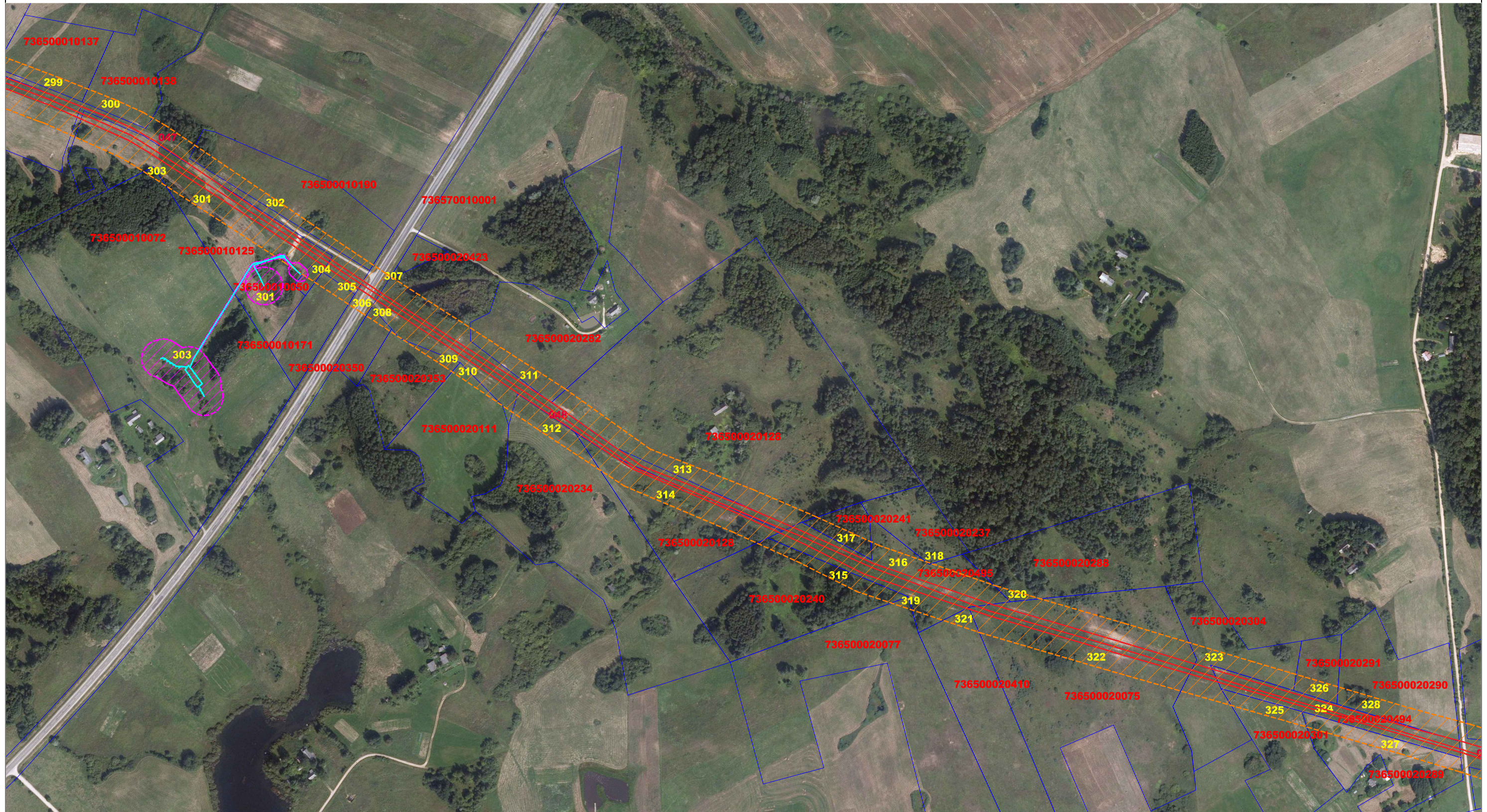
Planas parengtas ortofotografinio žemėlapiu pagrindu:
ORT010LT (2021-2023 m.) - LR teritorijos M1:10000
skaitmeninis rastrinis ortofotografinis žemėlapis

SUTARTINIAI ŽENKLAI:

- Magistralinio naftotiekio (produktotiekio) vamzdynas ir susijusi infrastruktūra
- Magistralinio naftotiekio (produktotiekio) vamzdyno ir susijusios infrastruktūros apsaugos zona
- Elektros tinklai
- Elektros tinklų apsaugos zona
- Žemės sklypo riba
- Savivaldybės teritorijos riba
- Seniūnijos teritorijos riba

| | | | | | | | |
|--|-----------------|----------|---------|---|--|------|--|
| UAB "Geota ir CO" Kvalifikacijos pažymėjimo Nr. 2M-M-837 Mob.tel.: +37068608587 el.p.: kestutis.geota@gmail.com | | | | OBJKTAS: Rokiškio rajono savivaldybės teritorijoje esančių magistralinių naftotiekių (produktotiekių) ir susijusios infrastruktūros apsaugos zonų planas | | | |
| Pareigos | Vardas, Pavardė | Parašas | Data | PLANO INICIATORIUS | | S.V. | |
| Direktorius | K.Šukys | | 2023-09 | AKCINĖ BENDROVĖ "ORLEN LIETUVA" | | | |
| OBJEKTO NR. | | MASTELIS | LAPAS | LAPŲ | | | |
| AZP/23-105 | | 1:5000 | 17 | 22 | | | |

Rokiškio rajono savivaldybės teritorijoje esančių magistralinių naftotiekių (produktotiekių) ir susijusios infrastruktūros apsaugos zonų teritorijų planas



SUTARTINIAI ŽENKLAI:

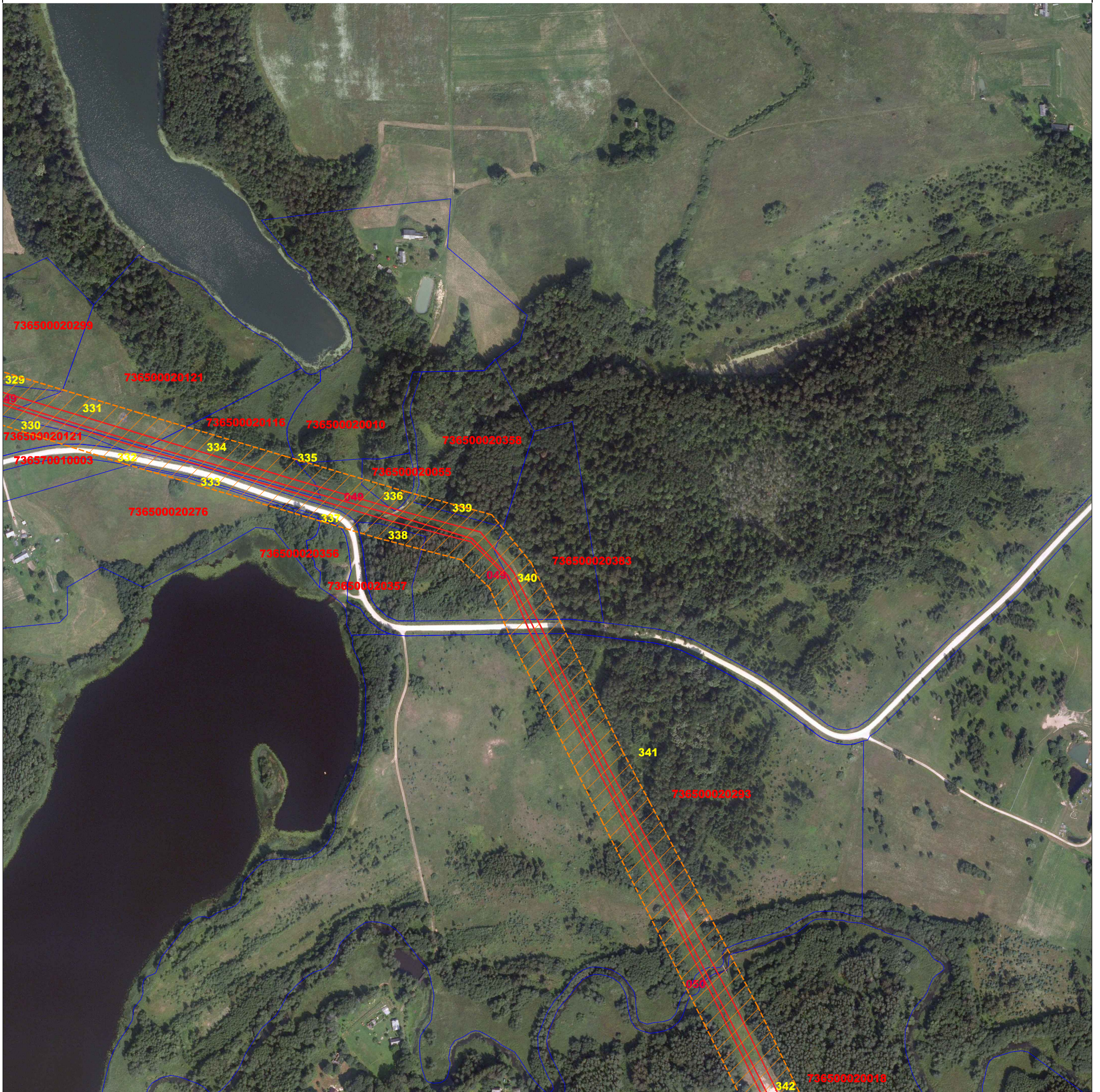
- Magistralinio naftotiekio (produktotiekio) vamzdynas ir susijusi infrastruktūra
- Magistralinio naftotiekio (produktotiekio) vamzdyno ir susijusios infrastruktūros apsaugos zona
- Elektros tinklai
- Elektros tinklų apsaugos zona
- Žemės sklypo riba
- Savivaldybės teritorijos riba
- Seniūnijos teritorijos riba

Planas parengtas ortofotografinio žemėlapiu pagrindu:
 ORTO10LT (2021-2023 m.) - LR teritorijos M1:10000
 skaitmeninis rastrinis ortofotografinis žemėlapis

| | | | | | | | |
|--|-----------------|---------|---------|--|----------|-------|------|
| UAB "Geota ir CO" | | | | OBJEKTAS: Rokiškio rajono savivaldybės teritorijoje esančių magistralinių naftotiekių (produktotiekių) ir susijusios infrastruktūros apsaugos zonų planas | | | |
| Kvalifikacijos pažymėjimo Nr. 2M-M-837 Mob.tel.: +37068608587 el.p.: kestutis.geota@gmail.com | | | | | | | |
| Pareigos | Vardas, Pavardė | Parašas | Data | PLANO INICIATORIUS AKCINĖ BENDROVĖ "ORLEN LIETUVA" | | | |
| Direktorius | K.Šukys | | 2023-09 | | | | |
| | | | | OBJEKTO NR. | MASTELIS | LAPAS | LAPŲ |
| | | | | AZP/23-111 | 1:5000 | 18 | 22 |



Rokiškio rajono savivaldybės teritorijoje esančių magistralinių naftotiekių (produktotiekių) ir susijusios infrastruktūros apsaugos zonų teritorijų planas



SUTARTINIAI ŽENKLAI:

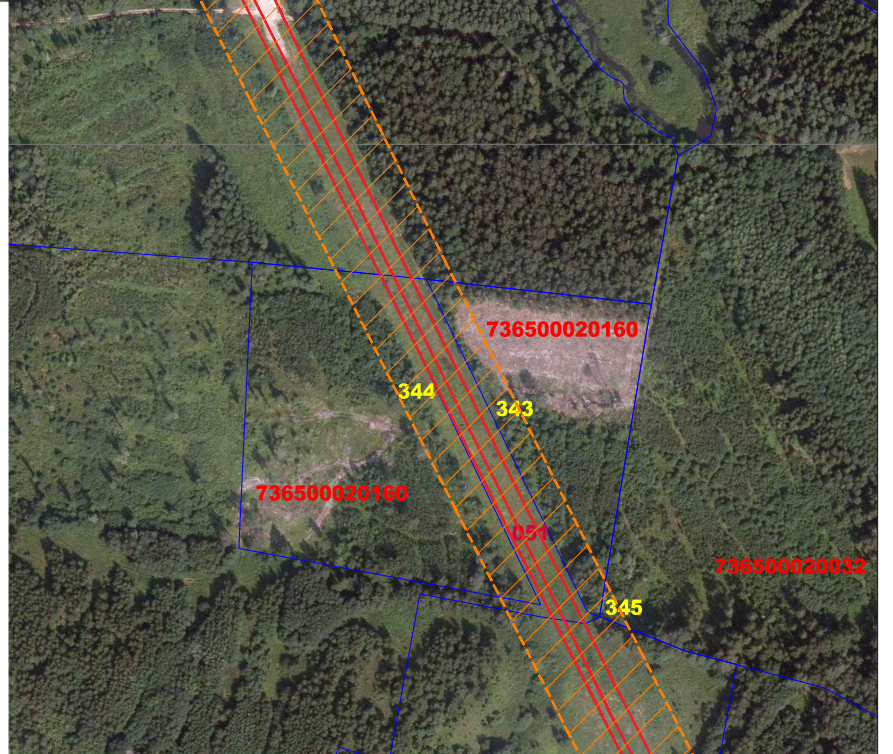
- Magistralinio naftotiečio (produktotiečio) vamzdynas ir susijusi infrastruktūra
- Magistralinio naftotiečio (produktotiečio) vamzdyno ir susijusios infrastruktūros apsaugos zona
- Elektros tinklai
- Elektros tinklų apsaugos zona
- Žemės sklypo riba
- Savivaldybės teritorijos riba
- Seniūnijos teritorijos riba

Planas parengtas ortofotografinio žemėlapiu pagrindu:
 ORT010LT (2021-2023 m.) - LR teritorijos M1:10000
 skaitmeninis rastrinis ortofotografinis žemėlapis

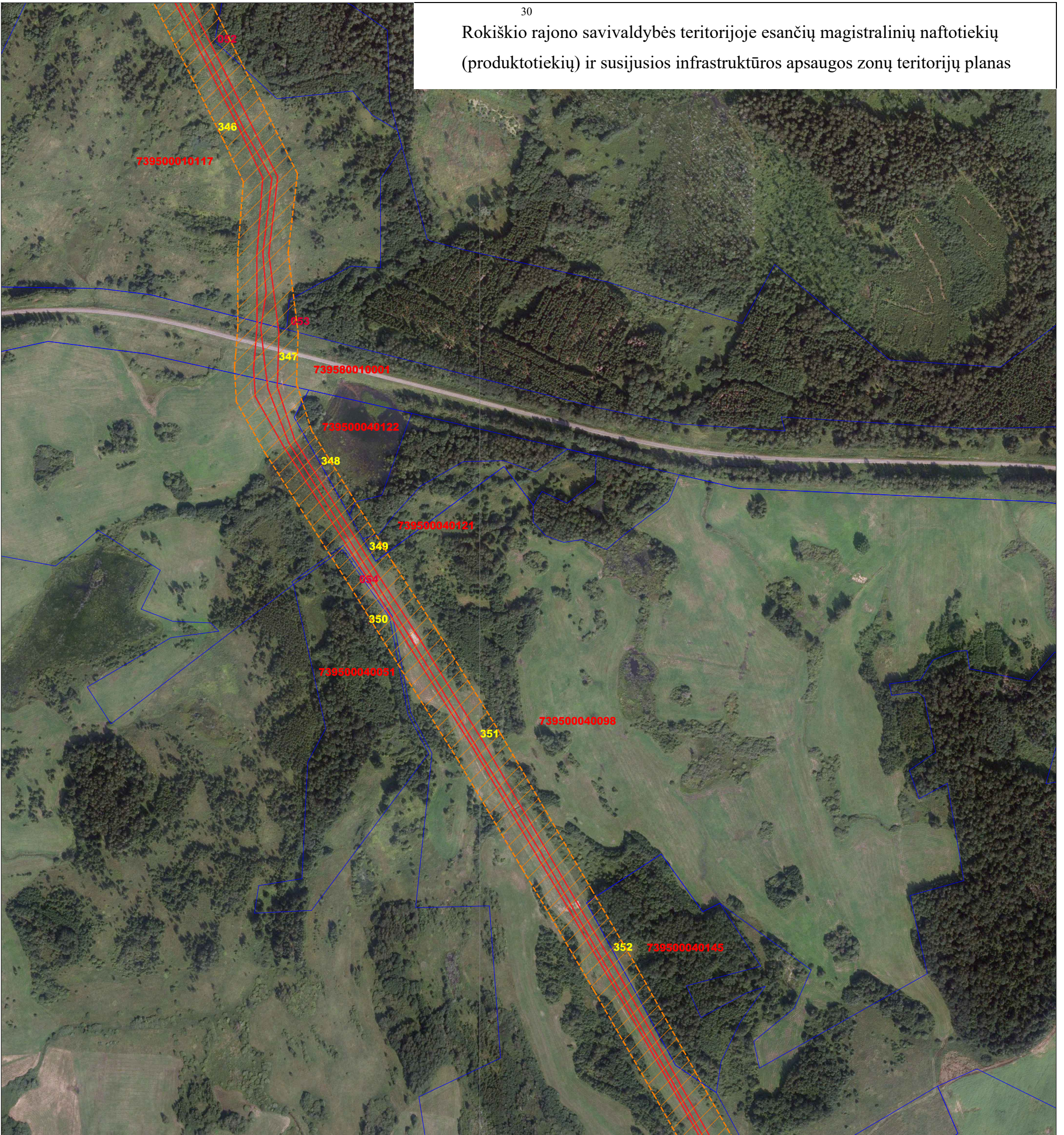
UAB "Geota ir CO"
 Kvalifikacijos pažymėjimo Nr. 2M-M-837
 Mob.tel.: +37068608587 el.p.: kestitis.geota@gmail.com

OBJEKTAS:
 Rokiškio rajono savivaldybės teritorijoje esančių magistralinių naftotiekių (produktotiekių) ir susijusios infrastruktūros apsaugos zonų planas

| | | | |
|---------------------------------|----------|-------|------|
| PLANO INICIATORIUS | | | |
| AKCINĖ BENDROVĖ "ORLEN LIETUVA" | | | |
| OBJEKTO NR. | MASTELIS | LAPAS | LAPŲ |
| AZP/23-105 | 1:5000 | 19 | 22 |





Rokiškio rajono savivaldybės teritorijoje esančių magistralinių naftotiekių (produktotiekių) ir susijusios infrastruktūros apsaugos zonų teritorijų planas

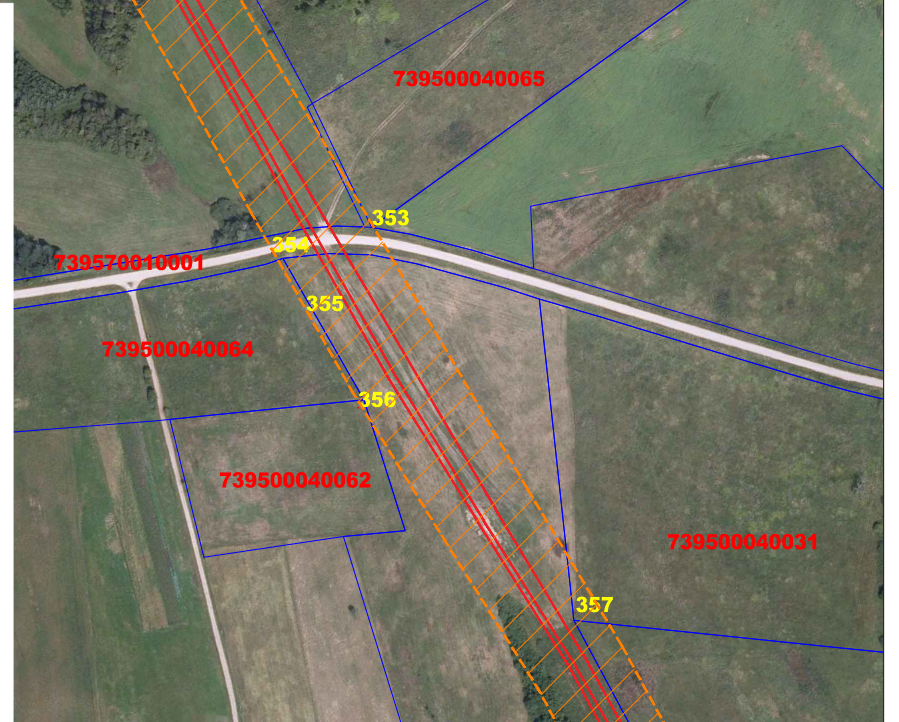


SUTARTINIAI ŽENKLAI:

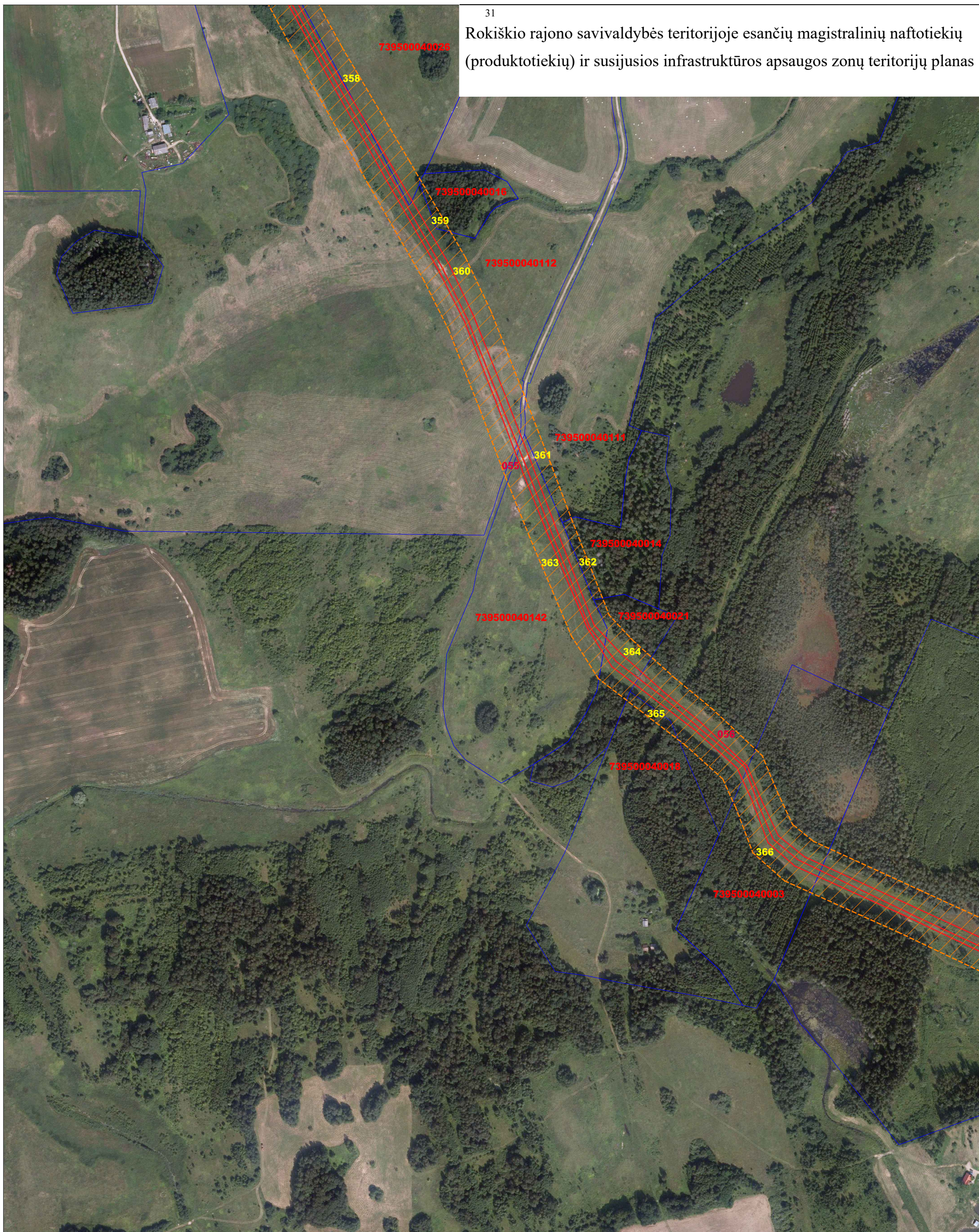
- Magistralinio naftotiekio (produktotiekio) vamzdynas ir susijusi infrastruktūra
- Magistralinio naftotiekio (produktotiekio) vamzdyno ir susijusios infrastruktūros apsaugos zona
- Elektros tinklai
- Elektros tinklų apsaugos zona
- Žemės sklypo riba
- Savivaldybės teritorijos riba
- Seniūnijos teritorijos riba

Planas parengtas ortofotografinio žemėlapiu pagrindu:
ORT010LT (2021-2023 m.) - LR teritorijos M1:10000
skaitmeninis rastrinis ortofotografinis žemėlapis

| | | | | | | | |
|--|-----------------|---|---------|---|----------|-------|------|
| UAB "Geota ir CO" Kvalifikacijos pažymėjimo Nr. 2M-M-837 Mob.tel.: +37068608587 el.p.: kestutis.geota@gmail.com | | | | OBJKTAS: Rokiškio rajono savivaldybės teritorijoje esančių magistralinių naftotiekių (produktotiekių) ir susijusios infrastruktūros apsaugos zonų planas | | | |
| PLANO INICIATORIUS AKCINĖ BENDROVĖ "ORLEN LIETUVA" | | | | S.V.  | | | |
| Pareigos | Vardas, Pavardė | Parašas | Data | OBJEKTO NR. | MASTELIS | LAPAS | LAPŲ |
| Direktorius | K.Šukys |  | 2023-09 | AZP/23-105 | 1:5000 | 20 | 22 |



Rokiškio rajono savivaldybės teritorijoje esančių magistralinių naftotiekių
(produktotiekių) ir susijusios infrastruktūros apsaugos zonų teritorijų planas



SUTARTINIAI ŽENKLAI:

- Magistralinio naftotiekio (produktotiekio) vamzdynas ir susijusi infrastruktūra
 Magistralinio naftotiekio (produktotiekio) vamzdyno ir susijusios infrastruktūros apsaugos zona
 Elektros tinklai
 Elektros tinklų apsaugos zona
 Žemės sklypo riba
 Savivaldybės teritorijos riba
 Seniūnijos teritorijos riba

Planas parengtas ortofotografinio žemėlapiu pagrindu:
ORT1010LT (2021-2023 m.) - LR teritorijos M1:10000
skaitmeninis rastrinis ortofotografinis žemėlapis

UAB "Geota ir CO"
Kvalifikacijos pažymėjimo Nr. 2M-M-837
Mob.tel.: +37068608587 el.p.: kestitis.geota@gmail.com

OBJKTAS:

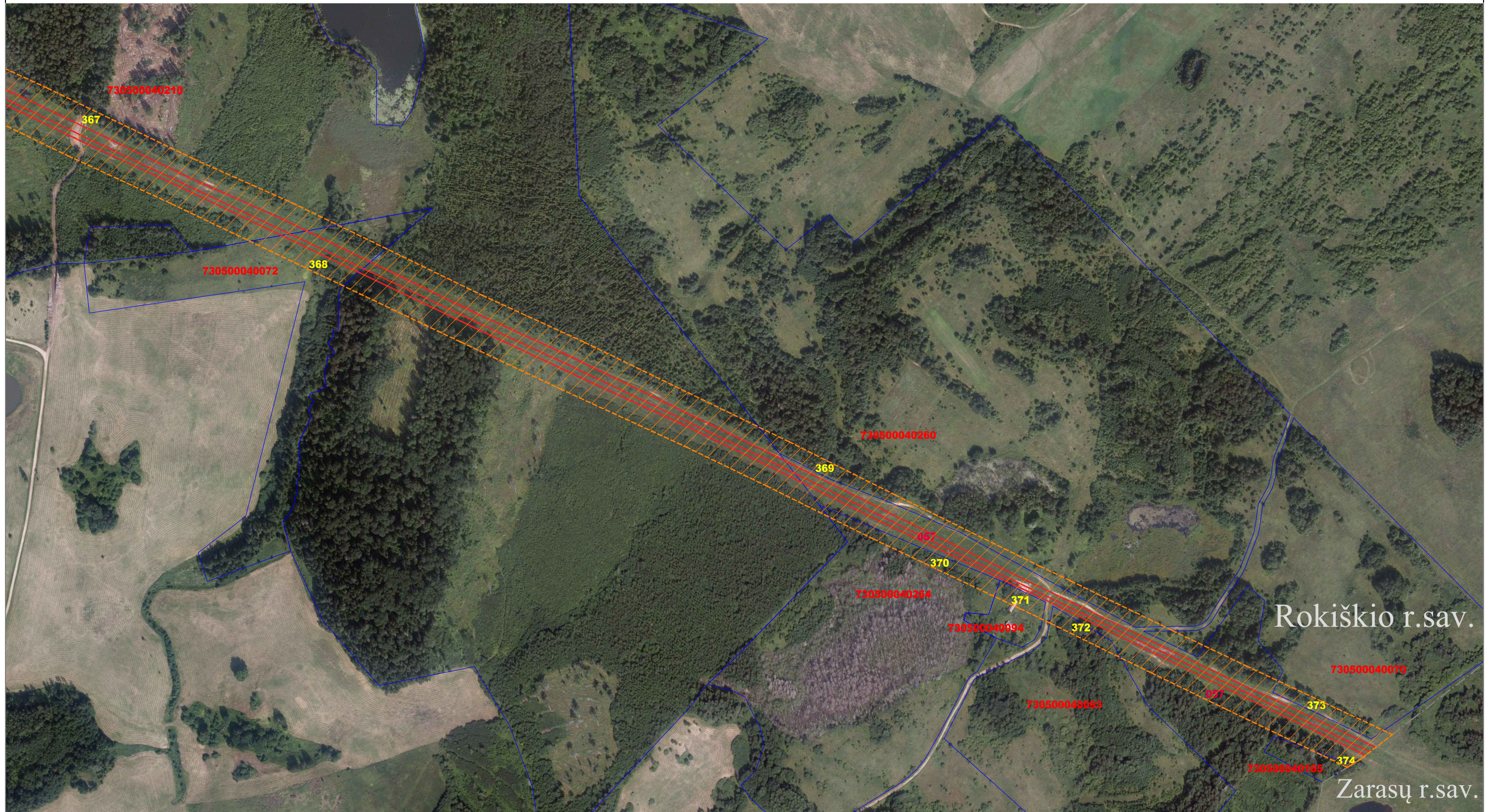
Rokiškio rajono savivaldybės teritorijoje esančių magistralinių naftotiekių
(produktotiekių) ir susijusios infrastruktūros apsaugos zonų planas

| Pareigos | Vardas, Pavardė | Parašas | Data |
|-------------|-----------------|---------|---------|
| Direktorius | K.Šukys | | 2023-09 |

| PLANO INICIATORIUS | | | |
|---------------------------------|----------|-------|------|
| AKCINĖ BENDROVĖ "ORLEN LIETUVA" | | | |
| OBJEKTO NR. | MASTELIS | LAPAS | LAPŲ |
| AZP/23-105 | 1:5000 | 21 | 22 |



Rokiškio rajono savivaldybės teritorijoje esančių magistralinių naftotiekių (produktotiekių) ir susijusios infrastruktūros apsaugos zonų teritorijų planas



SUTARTINIAI ŽENKLAI:

- Magistralinio naftotiekio (produktotiekio) vamzdynas ir susijusi infrastruktūra
- Magistralinio naftotiekio (produktotiekio) vamzdyno ir susijusios infrastruktūros apsaugos zona
- Elektros tinklai
- Elektros tinklų apsaugos zona
- Žemės sklypo riba
- Savivaldybės teritorijos riba
- Seniūnijos teritorijos riba

Planas parengtas ortofotografinio žemėlapiu pagrindu:
ORT010LT (2021-2023 m.) - LR teritorijos M1:10000
skaitmeninis rastrinis ortofotografinis žemėlapis

| | | | | | | | | | |
|--|--|-----------------|---------|--|--|--------------------|----------|--|----|
| UAB "Geota ir CO" Kvalifikacijos pažymėjimo Nr. 2M-M-837 Mob.tel.: +37068608587 el.p.: kestutis.geota@gmail.com | | | | OBJEKTAS: Rokiškio rajono savivaldybės teritorijoje esančių magistralinių naftotiekių (produktotiekių) ir susijusios infrastruktūros apsaugos zonų planas | | | | | |
| Pareigos | | Vardas, Pavardė | Parašas | Data | | PLANO INICIATORIUS | | AKCINĖ BENDROVĖ "ORLEN LIETUVA" <div style="text-align: right; font-size: small;"> S.V. LIETUVOS RESPUBLIKA UAB "Geota ir CO" DOKUMENTAMS REPUBLIC OF LITHUANIA </div> | |
| Direktorius | | K.Šukys | | 2023-09 | | OBJEKTO NR. | MASTELIS | | |
| | | | | | | AZP/23-111 | 1:5000 | 22 | 22 |

Priedas Nr.1 Žemės sklypų patenkančių į Rokiškio rajono savivaldybės teritorijoje nustatomą magistralinių naftotiekių (produktotiekių) ir susijusios infrastruktūros apsaugos zonų teritorijų planą, sąrašas

| Žemės sklypo dalies Nr. | Žemės sklypo kadastro Nr. | Žemės sklypo unikalus Nr. | Adresas |
|-------------------------|---------------------------|---------------------------|--|
| 1 | 739866660001 | 440002620420 | Nėra |
| 2 | 739300010026 | 739300010026 | Rokiškio r. sav. Juodupės sen. Ilzenbergo k. |
| 3 | 739300010027 | 739300010027 | Rokiškio r. sav. Juodupės sen. Ilzenbergo k. |
| 4 | 739300010070 | 440017909410 | Rokiškio r. sav. Juodupės sen. Ilzenbergo k. |
| 5 | 736300010079 | 440003663184 | Nėra |
| 6 | 736300010149 | 440020949306 | Rokiškio r. sav. Juodupės sen. Skuomantų k. Klevų g. 5 |
| 7 | 736300010149 | 440020949306 | Rokiškio r. sav. Juodupės sen. Skuomantų k. |
| 8 | 736300010048 | 736300010048 | Rokiškio r. sav. Juodupės sen. Skuomantų k. Klevų g. 9 |
| 9 | 736300010092 | 440004538410 | Rokiškio r. sav. Juodupės sen. Skuomantų k. |
| 10 | 736300010012 | 440026083881 | Rokiškio r. sav. Juodupės sen. Skuomantų k. |
| 11 | 736300010025 | 736300010025 | Rokiškio r. sav. Juodupės sen. Skuomantų k. |
| 12 | 736300010187 | 440059199832 | Rokiškio r. sav. Juodupės sen. Skuomantų k. |
| 13 | 736300010120 | 440026084313 | Rokiškio r. sav. Juodupės sen. Skuomantų k. |
| 14 | 736300020116 | 736300020116 | Rokiškio r. sav. Juodupės sen. Onušio k. |
| 15 | 736300020005 | 440026087068 | Rokiškio r. sav. Juodupės sen. Skuomantų k. |
| 16 | 736300020241 | 440004536705 | Rokiškio r. sav. Juodupės sen. Skuomantų k. |
| 17 | 736300020271 | 440006379380 | Rokiškio r. sav. Juodupės sen. Onušio k. |
| 18 | 736300020096 | 736300020096 | Rokiškio r. sav. Juodupės sen. Onušio k. |
| 19 | 736300020143 | 736300020143 | Rokiškio r. sav. Juodupės sen. Skuomantų k. |
| 20 | 736300020061 | 440048424780 | Rokiškio r. sav. Juodupės sen. Skuomantų k. Kamarų g. 44 |
| 21 | 736300020086 | 736300020086 | Rokiškio r. sav. Juodupės sen. Onušio k. |
| 22 | 736300020227 | 440003659690 | Rokiškio r. sav. Juodupės sen. Skuomantų k. |
| 23 | 736300020172 | 736300020172 | Rokiškio r. sav. Juodupės sen. Onušio k. |
| 24 | 736370010003 | 440043451018 | Nėra |
| 25 | 736300020279 | 440009132494 | Rokiškio r. sav. Juodupės sen. Skuomantų k. |
| 26 | 736300020082 | 736300020082 | Rokiškio r. sav. Juodupės sen. Onušio k. |
| 27 | 736300020171 | 736300020171 | Rokiškio r. sav. Juodupės sen. Onušio k. |
| 28 | 736300020354 | 440024655270 | Rokiškio r. sav. Juodupės sen. Onušio k. |

| Žemės sklypo dalies Nr. | Žemės sklypo kadastro Nr. | Žemės sklypo unikalus Nr. | Adresas |
|--------------------------------|----------------------------------|----------------------------------|---|
| 29 | 736300020329 | 440021536041 | Rokiškio r. sav. Juodupės sen. Onušio k. |
| 30 | 736300020365 | 440059825164 | Rokiškio r. sav. Juodupės sen. Skuomantų k. |
| 31 | 736300020161 | 736300020161 | Rokiškio r. sav. Juodupės sen. Onušio k. |
| 32 | 736300020232 | 440003663158 | Rokiškio r. sav. Juodupės sen. Onušio k. |
| 33 | 736300020124 | 736300020124 | Rokiškio r. sav. Juodupės sen. Onušio k. |
| 34 | 736300020124 | 736300020124 | Rokiškio r. sav. Juodupės sen. Onušio k. |
| 35 | 736300020043 | 440047081347 | Rokiškio r. sav. Juodupės sen. Onušio k. |
| 36 | 736300020169 | 736300020169 | Rokiškio r. sav. Juodupės sen. Onušio k. |
| 37 | 736300020132 | 736300020132 | Rokiškio r. sav. Juodupės sen. Onušio k. |
| 38 | 736300020169 | 736300020169 | Rokiškio r. sav. Juodupės sen. Onušio k. |
| 39 | 736300020114 | 736300020114 | Rokiškio r. sav. Juodupės sen. Onušio k. |
| 40 | 736300020134 | 736300020134 | Rokiškio r. sav. Juodupės sen. Onušio k. |
| 41 | 736300020284 | 440010300679 | Rokiškio r. sav. Juodupės sen. Onušio k. |
| 42 | 736300020046 | 440047556121 | Rokiškio r. sav. Juodupės sen. Onušio k. |
| 43 | 736300020269 | 440005732101 | Rokiškio r. sav. Juodupės sen. Onušio k. |
| 44 | 736300020105 | 736300020105 | Rokiškio r. sav. Juodupės sen. Onušio k. |
| 45 | 736300020039 | 440040587246 | Rokiškio r. sav. Juodupės sen. Onušio k. |
| 46 | 736300020077 | 736300020077 | Rokiškio r. sav. Juodupės sen. Onušio k. |
| 47 | 736300020167 | 736300020167 | Rokiškio r. sav. Juodupės sen. Onušio k. |
| 48 | 736300020228 | 440003659712 | Rokiškio r. sav. Juodupės sen. Onušio k. |
| 49 | 736300020089 | 736300020089 | Rokiškio r. sav. Juodupės sen. Onušio k. |
| 50 | 736300030273 | 440021420166 | Rokiškio r. sav. Juodupės sen. Onušio k. |
| 51 | 736300030157 | 736300030157 | Rokiškio r. sav. Juodupės sen. Onušio k. |
| 52 | 736300030155 | 736300030155 | Rokiškio r. sav. Juodupės sen. Onušio k. |
| 53 | 736300030158 | 736300030158 | Rokiškio r. sav. Juodupės sen. Onušio k. |
| 54 | 736300030109 | 736300030109 | Rokiškio r. sav. Juodupės sen. Valiūniškio k. |
| 55 | 736300030109 | 736300030109 | Rokiškio r. sav. Juodupės sen. Valiūniškio k. |
| 56 | 736300030037 | 736300030037 | Rokiškio r. sav. Juodupės sen. Sidabrinės k. |
| 57 | 736300030023 | 736300030023 | Rokiškio r. sav. Juodupės sen. Sidabrinės k. |
| 58 | 736300030161 | 736300030161 | Rokiškio r. sav. Juodupės sen. Naujasodės k. |
| 59 | 736300030018 | 736300030018 | Rokiškio r. sav. Juodupės sen. Sidabrinės k. |
| 60 | 736300030018 | 736300030018 | Rokiškio r. sav. Juodupės sen. Sidabrinės k. |
| 61 | 736300030102 | 736300030102 | Rokiškio r. sav. Juodupės sen. Sidabrinės k. |
| 62 | 736300030083 | 736300030083 | Rokiškio r. sav. Juodupės sen. Sidabrinės k. |

| Žemės sklypo dalies Nr. | Žemės sklypo kadastro Nr. | Žemės sklypo unikalus Nr. | Adresas |
|--------------------------------|----------------------------------|----------------------------------|---|
| 63 | 736300030083 | 736300030083 | Rokiškio r. sav. Juodupės sen. Sidabrinės k. |
| 64 | 736300030241 | 440008802179 | Rokiškio r. sav. Juodupės sen. Sidabrinės k. |
| 65 | 736300030177 | 736300030177 | Rokiškio r. sav. Juodupės sen. Bryzgių k. |
| 66 | 736300030063 | 440047171879 | Rokiškio r. sav. Juodupės sen. Sidabrinės k. |
| 67 | 736300030087 | 440047701722 | Rokiškio r. sav. Juodupės sen. Bryzgių k. |
| 68 | 736300030180 | 736300030180 | Rokiškio r. sav. Juodupės sen. Bryzgių k. |
| 69 | 736300030078 | 736300030078 | Rokiškio r. sav. Juodupės sen. Bryzgių k. |
| 70 | 736300030271 | 440021216040 | Rokiškio r. sav. Juodupės sen. Bryzgių k. |
| 71 | 736300030262 | 440018118408 | Rokiškio r. sav. Juodupės sen. Bryzgių k. |
| 72 | 736300030005 | 736300030005 | Rokiškio r. sav. Juodupės sen. Bryzgių k. |
| 73 | 736300030001 | 736300030001 | Rokiškio r. sav. Juodupės sen. Bryzgių k. |
| 74 | 736300030001 | 736300030001 | Rokiškio r. sav. Juodupės sen. Bryzgių k. |
| 75 | 736370010005 | 440048010337 | Nėra |
| 76 | 736300030001 | 736300030001 | Rokiškio r. sav. Juodupės sen. Bryzgių k. |
| 77 | 736300030001 | 736300030001 | Rokiškio r. sav. Juodupės sen. Bryzgių k. |
| 78 | 736300030061 | 736300030061 | Rokiškio r. sav. Juodupės sen. Bryzgių k. |
| 79 | 736300030084 | 736300030084 | Rokiškio r. sav. Juodupės sen. Jutkių k. |
| 80 | 736300030057 | 736300030057 | Rokiškio r. sav. Juodupės sen. Jutkių k. 8 |
| 81 | 736300030103 | 736300030103 | Rokiškio r. sav. Juodupės sen. Jutkių k. 2 |
| 82 | 736300030080 | 736300030080 | Rokiškio r. sav. Juodupės sen. Jutkių k. |
| 83 | 736300030071 | 736300030071 | Rokiškio r. sav. Juodupės sen. Jutkių k. |
| 84 | 736300030293 | 440024121328 | Rokiškio r. sav. Juodupės sen. Jutkių k. |
| 85 | 736370010003 | 440043451018 | Nėra |
| 86 | 736300030019 | 440036068058 | Rokiškio r. sav. Juodupės sen. Jutkių k. |
| 87 | 736300030298 | 440054247202 | Rokiškio r. sav. Juodupės sen. Jutkių k. |
| 88 | 736300030294 | 440024121360 | Rokiškio r. sav. Juodupės sen. Jutkių k. |
| 89 | 736300030132 | 736300030132 | Rokiškio r. sav. Juodupės sen. Skridulių k. |
| 90 | 736300030004 | 736300030004 | Rokiškio r. sav. Juodupės sen. Jutkių k. |
| 91 | 736300030058 | 440046415581 | Rokiškio r. sav. Juodupės sen. Skridulių k. |
| 92 | 736300030048 | 440039603944 | Rokiškio r. sav. Juodupės sen. Skridulių k. |
| 93 | 736300030056 | 440039597421 | Rokiškio r. sav. Juodupės sen. Skridulių k. |
| 94 | 731700040163 | 731700040163 | Rokiškio r. sav. Juodupės sen. Didsodės k. Plento g. 7 |
| 95 | 731700040168 | 731700040168 | Rokiškio r. sav. Juodupės sen. Didsodės k. |
| 96 | 731700040054 | 440050709965 | Rokiškio r. sav. Juodupės sen. Didsodės k. |

| Žemės sklypo dalies Nr. | Žemės sklypo kadastro Nr. | Žemės sklypo unikalus Nr. | Adresas |
|--------------------------------|----------------------------------|----------------------------------|---|
| 97 | 731700040167 | 731700040167 | Rokiškio r. sav. Juodupės sen. Didsodės k. |
| 98 | 731700040114 | 731700040114 | Rokiškio r. sav. Juodupės sen. Didsodės k. |
| 99 | 731700040058 | 440051005304 | Rokiškio r. sav. Juodupės sen. Didsodės k. |
| 100 | 731700040163 | 731700040163 | Rokiškio r. sav. Juodupės sen. Didsodės k. Plento g. 7 |
| 101 | 731770010001 | 440048507475 | Nėra |
| 102 | 731700040298 | 440004674692 | Rokiškio r. sav. Juodupės sen. Didsodės k. |
| 103 | 731700040055 | 440050779629 | Rokiškio r. sav. Juodupės sen. Didsodės k. |
| 104 | 731700040282 | 440004334163 | Rokiškio r. sav. Juodupės sen. Didsodės k. |
| 105 | 731700040295 | 440004674590 | Rokiškio r. sav. Juodupės sen. Didsodės k. Plento g. 12 |
| 106 | 731700040297 | 440004674680 | Rokiškio r. sav. Juodupės sen. Didsodės k. |
| 107 | 731700040006 | 731700040006 | Rokiškio r. sav. Juodupės sen. Didsodės k. |
| 108 | 731700040145 | 731700040145 | Rokiškio r. sav. Juodupės sen. Didsodės k. |
| 109 | 736300060091 | 440052822983 | Rokiškio r. sav. Juodupės sen. Didsodės k. |
| 110 | 736300060088 | 440052821675 | Rokiškio r. sav. Juodupės sen. Didsodės k. |
| 111 | 736300060206 | 736300060206 | Rokiškio r. sav. Juodupės sen. Didsodės k. Plento g. 10 |
| 112 | 736300060018 | 736300060018 | Rokiškio r. sav. Juodupės sen. Didsodės k. Tėviškės g. 2 |
| 113 | 736300060018 | 736300060018 | Rokiškio r. sav. Juodupės sen. Didsodės k. Tėviškės g. 2 |
| 114 | 736300060543 | 440060901871 | Rokiškio r. sav. Juodupės sen. Didsodės k. |
| 115 | 736300060466 | 440009132307 | Rokiškio r. sav. Juodupės sen. Apūniškio k. |
| 116 | 736300060530 | 440023241721 | Rokiškio r. sav. Juodupės sen. Apūniškio k. |
| 117 | 736300060467 | 440009132372 | Rokiškio r. sav. Juodupės sen. Apūniškio k. |
| 118 | 736300060502 | 440016045664 | Rokiškio r. sav. Juodupės sen. Apūniškio k. |
| 119 | 736300060316 | 440000155651 | Rokiškio r. sav. Juodupės sen. Apūniškio k. |
| 120 | 738500100019 | 440022506858 | Nėra |
| 121 | 738500100014 | 738500100014 | Rokiškio r. sav. Juodupės sen. Apūniškio k. |
| 122 | 738500100007 | 738500100007 | Rokiškio r. sav. Juodupės sen. Apūniškio k. |
| 123 | 738500100008 | 738500100008 | Rokiškio r. sav. Juodupės sen. Apūniškio k. |
| 124 | 738500100024 | 440036882185 | Rokiškio r. sav. Juodupės sen. Apūniškio k. |
| 125 | 738500100021 | 440022509193 | Nėra |
| 126 | 738500100005 | 738500100005 | Rokiškio r. sav. Juodupės sen. Apūniškio k. |
| 127 | 736300060044 | 736300060044 | Rokiškio r. sav. Juodupės sen. Apūniškio k. |

| Žemės sklypo dalies Nr. | Žemės sklypo kadastro Nr. | Žemės sklypo unikalus Nr. | Adresas |
|--------------------------------|----------------------------------|----------------------------------|--|
| 128 | 731300010021 | 731300010021 | Rokiškio r. sav. Juodupės sen. Sodelių k. Vyžuonos g. 13 |
| 129 | 731300010109 | 731300010109 | Rokiškio r. sav. Juodupės sen. Sodelių k. |
| 130 | 731300010022 | 731300010022 | Rokiškio r. sav. Juodupės sen. Sodelių k. |
| 131 | 731300010182 | 440006494837 | Rokiškio r. sav. Juodupės sen. Sodelių k. |
| 132 | 731300010183 | 440006494859 | Rokiškio r. sav. Juodupės sen. Sodelių k. |
| 133 | 731300010186 | 440006687656 | Rokiškio r. sav. Juodupės sen. Sodelių k. |
| 134 | 731300010187 | 440006687678 | Rokiškio r. sav. Juodupės sen. Sodelių k. |
| 135 | 731300010228 | 440024630574 | Rokiškio r. sav. Juodupės sen. Sodelių k. |
| 136 | 731300010152 | 731300010152 | Rokiškio r. sav. Juodupės sen. Sodelių k. |
| 137 | 731300010018 | 731300010018 | Rokiškio r. sav. Juodupės sen. Sodelių k. |
| 138 | 731300010231 | 440026907678 | Rokiškio r. sav. Juodupės sen. Sodelių k. |
| 139 | 731300010170 | 440004681050 | Rokiškio r. sav. Juodupės sen. Sodelių k. |
| 140 | 731300010169 | 440004680797 | Rokiškio r. sav. Juodupės sen. Sodelių k. |
| 141 | 731300010153 | 731300010153 | Rokiškio r. sav. Juodupės sen. Sodelių k. |
| 142 | 731300010157 | 731300010157 | Rokiškio r. sav. Juodupės sen. Sodelių k. |
| 143 | 731300010154 | 731300010154 | Rokiškio r. sav. Juodupės sen. Sodelių k. |
| 144 | 731300010014 | 731300010014 | Rokiškio r. sav. Juodupės sen. Sodelių k. Vužuonos g. 21 |
| 145 | 731300010015 | 731300010015 | Rokiškio r. sav. Juodupės sen. Sodelių k. |
| 146 | 731300010103 | 731300010103 | Rokiškio r. sav. Juodupės sen. Sodelių k. |
| 147 | 731300010117 | 731300010117 | Rokiškio r. sav. Juodupės sen. Sodelių k. |
| 148 | 731300010016 | 731300010016 | Rokiškio r. sav. Juodupės sen. Sodelių k. |
| 149 | 731300010219 | 440021951795 | Rokiškio r. sav. Juodupės sen. Sodelių k. |
| 150 | 731300010180 | 440006493783 | Rokiškio r. sav. Juodupės sen. Sodelių k. |
| 151 | 731300010218 | 440021951684 | Rokiškio r. sav. Juodupės sen. Sodelių k. |
| 152 | 731300010156 | 731300010156 | Rokiškio r. sav. Juodupės sen. Sodelių k. |
| 153 | 731300010253 | 440050972606 | Rokiškio r. sav. Juodupės sen. Sodelių k. |
| 154 | 731300010019 | 731300010019 | Rokiškio r. sav. Juodupės sen. Sodelių k. |
| 155 | 731300010086 | 731300010086 | Rokiškio r. sav. Juodupės sen. Sodelių k. |
| 156 | 731300010143 | 731300010143 | Rokiškio r. sav. Juodupės sen. Sodelių k. |
| 157 | 731300010142 | 731300010142 | Rokiškio r. sav. Juodupės sen. Sodelių k. |
| 158 | 731300010175 | 440006156449 | Rokiškio r. sav. Rokiškio kaimiškoji sen. Lauciūnų k. |
| 159 | 731300010160 | 440000992528 | Rokiškio r. sav. Rokiškio kaimiškoji sen. Lauciūnų k. |
| 160 | 731300010161 | 440000992552 | Rokiškio r. sav. Rokiškio kaimiškoji sen. Lauciūnų k. |

| Žemės sklypo dalies Nr. | Žemės sklypo kadastro Nr. | Žemės sklypo unikalus Nr. | Adresas |
|--------------------------------|----------------------------------|----------------------------------|---|
| 161 | 731300070118 | 731300070118 | Rokiškio r. sav. Rokiškio kaimiškoji sen. Lauciūnų k. |
| 162 | 731300070127 | 731300070127 | Rokiškio r. sav. Rokiškio kaimiškoji sen. Lauciūnų k. |
| 163 | 731300070118 | 731300070118 | Rokiškio r. sav. Rokiškio kaimiškoji sen. Lauciūnų k. |
| 164 | 731370010003 | 440043487945 | Rokiškio r. sav. Rokiškio kaimiškoji sen. Lauciūnų k. |
| 165 | 731300070207 | 440020985513 | Nėra |
| 166 | 731300070197 | 440020984170 | Rokiškio r. sav. Rokiškio kaimiškoji sen. Vyžuonos k. |
| 167 | 735500030231 | 440049304687 | Rokiškio r. sav. Juodupės sen. Gylių k. |
| 168 | 735500030109 | 735500030109 | Rokiškio r. sav. Juodupės sen. Gylių k. |
| 169 | 735500030134 | 735500030134 | Rokiškio r. sav. Juodupės sen. Gylių k. |
| 170 | 735500030193 | 440039061082 | Rokiškio r. sav. Juodupės sen. Gylių k. |
| 171 | 731300070208 | 440020985602 | Nėra |
| 172 | 735500030095 | 735500030095 | Rokiškio r. sav. Juodupės sen. Gylių k. |
| 173 | 735500030179 | 440022420228 | Rokiškio r. sav. Juodupės sen. Gylių k. |
| 174 | 735500030095 | 735500030095 | Rokiškio r. sav. Juodupės sen. Gylių k. |
| 175 | 735500030229 | 440050271184 | Rokiškio r. sav. Juodupės sen. Gylių k. |
| 176 | 735500030228 | 440050272666 | Rokiškio r. sav. Juodupės sen. Gylių k. |
| 177 | 735500030007 | 735500030007 | Rokiškio r. sav. Juodupės sen. Gylių k. |
| 178 | 735500030007 | 735500030007 | Rokiškio r. sav. Juodupės sen. Gylių k. |
| 179 | 735500030065 | 735500030065 | Rokiškio r. sav. Juodupės sen. Gylių k. |
| 180 | 735500030223 | 440049690173 | Rokiškio r. sav. Juodupės sen. Gylių k. |
| 181 | 735500030116 | 735500030116 | Rokiškio r. sav. Juodupės sen. Gylių k. |
| 182 | 735500030074 | 440038254763 | Rokiškio r. sav. Juodupės sen. Gylių k. |
| 183 | 735500030003 | 735500030003 | Rokiškio r. sav. Juodupės sen. Gylių k. 3 |
| 184 | 735500030175 | 440020300183 | Rokiškio r. sav. Juodupės sen. Gylių k. |
| 185 | 735500030072 | 735500030072 | Rokiškio r. sav. Juodupės sen. Gylių k. |
| 186 | 735500030211 | 440044659814 | Rokiškio r. sav. Juodupės sen. Ruzgų k. |
| 187 | 735500030073 | 735500030073 | Rokiškio r. sav. Juodupės sen. Gylių k. |
| 188 | 735500030181 | 440022420393 | Rokiškio r. sav. Juodupės sen. Gylių k. |
| 189 | 735500030162 | 440011702893 | Rokiškio r. sav. Juodupės sen. Gylių k. |
| 190 | 735500030040 | 735500030040 | Rokiškio r. sav. Juodupės sen. Gylių k. |
| 191 | 735500030005 | 735500030005 | Rokiškio r. sav. Juodupės sen. Gylių k. |
| 192 | 735500030161 | 440011702839 | Rokiškio r. sav. Juodupės sen. Gylių k. |
| 193 | 735500030056 | 440038161118 | Rokiškio r. sav. Juodupės sen. Gylių k. |
| 194 | 735500030076 | 735500030076 | Rokiškio r. sav. Juodupės sen. Gylių k. |

| Žemės sklypo dalies Nr. | Žemės sklypo kadastro Nr. | Žemės sklypo unikalus Nr. | Adresas |
|--------------------------------|----------------------------------|----------------------------------|--|
| 195 | 735500030190 | 440024153488 | Rokiškio r. sav. Juodupės sen. Ruzgų k. |
| 196 | 735500030127 | 735500030127 | Rokiškio r. sav. Juodupės sen. Gylių k. |
| 197 | 735500030138 | 440000992924 | Rokiškio r. sav. Juodupės sen. Gylių k. |
| 198 | 735500030189 | 440024153266 | Rokiškio r. sav. Juodupės sen. Lukštų k. |
| 199 | 735500030188 | 440024153177 | Rokiškio r. sav. Juodupės sen. Ruzgų k. |
| 200 | 735500030088 | 735300030074 | Rokiškio r. sav. Juodupės sen. Lukštų k. |
| 201 | 738000020051 | 738000020051 | Rokiškio r. sav. Juodupės sen. Lukštų k. |
| 202 | 738000020199 | 738000020199 | Rokiškio r. sav. Juodupės sen. Lukštų k. |
| 203 | 738000020155 | 738000020155 | Rokiškio r. sav. Juodupės sen. Lukštų k. |
| 204 | 738070010004 | 440048447587 | Nėra |
| 205 | 738000020121 | 738000020121 | Rokiškio r. sav. Juodupės sen. Lukštų k. |
| 206 | 735500040470 | 440048417198 | Rokiškio r. sav. Juodupės sen. Lukštų k. |
| 207 | 735500040415 | 440011888232 | Rokiškio r. sav. Juodupės sen. Lukštų k. |
| 208 | 735500040187 | 735500040187 | Rokiškio r. sav. Juodupės sen. Lukštų k. |
| 209 | 735500040189 | 735500040189 | Rokiškio r. sav. Juodupės sen. Lukštų k. |
| 210 | 735500040500 | 440057474418 | Rokiškio r. sav. Juodupės sen. Lukštų k. |
| 211 | 735500040160 | 735500040160 | Rokiškio r. sav. Juodupės sen. Lukštų k. |
| 212 | 735500040483 | 440054924630 | Rokiškio r. sav. Juodupės sen. Lukštų k. |
| 213 | 735500040228 | 735500040228 | Rokiškio r. sav. Juodupės sen. Lukštų k. |
| 214 | 735570010003 | 440048449181 | Nėra |
| 215 | 735500040262 | 735500040262 | Rokiškio r. sav. Juodupės sen. Lukštų k. |
| 216 | 735500040492 | 440055619717 | Rokiškio r. sav. Juodupės sen. Lukštų k. |
| 217 | 735500040239 | 735500040239 | Rokiškio r. sav. Juodupės sen. Lukštų k. |
| 218 | 735500040475 | 440049304954 | Rokiškio r. sav. Juodupės sen. Lukštų k. |
| 219 | 735500040303 | 440002431612 | Rokiškio r. sav. Juodupės sen. Lukštų k. |
| 220 | 735500040304 | 440002431701 | Rokiškio r. sav. Juodupės sen. Lukštų k. |
| 221 | 733300030027 | 733300030027 | Rokiškio r. sav. Obelių sen. Vabolių k. |
| 222 | 733300030027 | 733300030027 | Rokiškio r. sav. Obelių sen. Vabolių k. |
| 223 | 735500040420 | 440014565101 | Rokiškio r. sav. Juodupės sen. Lukštų k. |
| 224 | 733300030033 | 733300030033 | Rokiškio r. sav. Obelių sen. Vabolių k. |
| 225 | 735500040422 | 440014565156 | Rokiškio r. sav. Juodupės sen. Lukštų k. |
| 226 | 733300030169 | 440021294350 | Rokiškio r. sav. Obelių sen. Rubikių k. |
| 227 | 733300030187 | 440040776810 | Rokiškio r. sav. Obelių sen. Rubikių k. |
| 228 | 733300030055 | 733300030055 | Rokiškio r. sav. Obelių sen. Rubikių k. |

| Žemės sklypo dalies Nr. | Žemės sklypo kadastro Nr. | Žemės sklypo unikalus Nr. | Adresas |
|--------------------------------|----------------------------------|----------------------------------|---|
| 229 | 733300010029 | 440027141204 | Rokiškio r. sav. Obelių sen. Rubikių k. |
| 230 | 733300030019 | 733300030019 | Rokiškio r. sav. Obelių sen. Rubikių k. 7 |
| 231 | 733300030020 | 733300030020 | Rokiškio r. sav. Obelių sen. Rubikių k. |
| 232 | 733300010422 | 440021921019 | Rokiškio r. sav. Obelių sen. Rubikių k. |
| 233 | 733300030216 | 440053465873 | Rokiškio r. sav. Obelių sen. Rubikių k. |
| 234 | 733300010221 | 733300010221 | Rokiškio r. sav. Obelių sen. Rubikių k. |
| 235 | 733300030012 | 733300030012 | Rokiškio r. sav. Obelių sen. Rubikių k. |
| 236 | 733300030017 | 733300030017 | Rokiškio r. sav. Obelių sen. Rubikių k. |
| 237 | 733300030153 | 440011450648 | Rokiškio r. sav. Obelių sen. Rubikių k. |
| 238 | 733300010114 | 733300010114 | Rokiškio r. sav. Obelių sen. Gediškių k. |
| 239 | 733300030138 | 440008341579 | Rokiškio r. sav. Obelių sen. Gediškių k. |
| 240 | 733300030116 | 733300030116 | Rokiškio r. sav. Obelių sen. Rubikių k. |
| 241 | 733300030074 | 733300030074 | Rokiškio r. sav. Obelių sen. Kairelių k. 8A |
| 242 | 733300030074 | 733300030074 | Rokiškio r. sav. Obelių sen. Kairelių k. 8A |
| 243 | 733300030040 | 733300030040 | Rokiškio r. sav. Obelių sen. Kairelių k. 7 |
| 244 | 733300030038 | 733300030038 | Rokiškio r. sav. Obelių sen. Kairelių k. |
| 245 | 733300030198 | 440047190574 | Rokiškio r. sav. Obelių sen. Kairelių k. |
| 246 | 733300030199 | 440047196982 | Rokiškio r. sav. Obelių sen. Kairelių k. |
| 247 | 733300030210 | 440051930506 | Rokiškio r. sav. Obelių sen. Gumbiškių k. |
| 248 | 733300040188 | 440046613556 | Rokiškio r. sav. Obelių sen. Gumbiškių k. |
| 249 | 733300040133 | 440008341935 | Rokiškio r. sav. Obelių sen. Gumbiškių k. |
| 250 | 733300030215 | 440053460510 | Rokiškio r. sav. Obelių sen. Gumbiškių k. |
| 251 | 733300020067 | 440029596316 | Rokiškio r. sav. Obelių sen. Gumbiškių k. |
| 252 | 733300020144 | 733300020144 | Rokiškio r. sav. Obelių sen. Butkūnų k. |
| 253 | 733300040135 | 440008342121 | Rokiškio r. sav. Obelių sen. Gumbiškių k. |
| 254 | 733300020028 | 733300020028 | Rokiškio r. sav. Obelių sen. Butkūnų k. |
| 255 | 733300020230 | 440021971611 | Rokiškio r. sav. Obelių sen. Butkūnų k. |
| 256 | 733300020052 | 440026542576 | Rokiškio r. sav. Obelių sen. Butkūnų k. |
| 257 | 733300040081 | 733300040081 | Rokiškio r. sav. Obelių sen. Gumbiškių k. |
| 258 | 733300020105 | 733300020105 | Rokiškio r. sav. Obelių sen. Butkūnų k. |
| 259 | 733300040069 | 733300040069 | Rokiškio r. sav. Obelių sen. Butkūnų k. |
| 260 | 733300040073 | 733300040073 | Rokiškio r. sav. Obelių sen. Butkūnų k. 12 |
| 261 | 733300040069 | 733300040069 | Rokiškio r. sav. Obelių sen. Butkūnų k. |
| 262 | 733300040074 | 733300040074 | Rokiškio r. sav. Obelių sen. Butkūnų k. 11 |

| Žemės sklypo dalies Nr. | Žemės sklypo kadastro Nr. | Žemės sklypo unikalus Nr. | Adresas |
|--------------------------------|----------------------------------|----------------------------------|--|
| 263 | 733300040069 | 733300040069 | Rokiškio r. sav. Obelių sen. Butkūnų k. |
| 264 | 733300040043 | 733300040043 | Rokiškio r. sav. Obelių sen. Kreščionių k. |
| 265 | 733300040156 | 440021921073 | Rokiškio r. sav. Obelių sen. Kreščionių k. |
| 266 | 733300040167 | 440026760600 | Rokiškio r. sav. Obelių sen. Kreščionių k. |
| 267 | 733300040158 | 440021971800 | Rokiškio r. sav. Obelių sen. Kreščionių k. |
| 268 | 733300040157 | 440021971711 | Rokiškio r. sav. Obelių sen. Kreščionių k. |
| 269 | 733300040051 | 440026759000 | Rokiškio r. sav. Obelių sen. Kreščionių k. |
| 270 | 733300040079 | 733300040079 | Rokiškio r. sav. Obelių sen. Kreščionių k. |
| 271 | 733300040159 | 440021971866 | Rokiškio r. sav. Obelių sen. Kreščionių k. |
| 272 | 733300040055 | 440026760232 | Rokiškio r. sav. Obelių sen. Kreščionių k. |
| 273 | 733300040180 | 440041926090 | Rokiškio r. sav. Obelių sen. Kreščionių k. |
| 274 | 733300040187 | 440045713188 | Rokiškio r. sav. Obelių sen. Kreščionių k. |
| 275 | 733300040117 | 440002805470 | Rokiškio r. sav. Obelių sen. Kreščionių k. |
| 276 | 733300040190 | 440051790220 | Rokiškio r. sav. Obelių sen. Kreščionių k. |
| 277 | 733300040120 | 440002805681 | Rokiškio r. sav. Obelių sen. Kreščionių k. Rastupio g. 14 |
| 278 | 733370010001 | 440048450837 | Nėra |
| 279 | 733300040118 | 440002805516 | Rokiškio r. sav. Obelių sen. Kreščionių k. |
| 280 | 733300040076 | 733300040076 | Rokiškio r. sav. Obelių sen. Kreščionių k. |
| 281 | 733300040191 | 440051790640 | Rokiškio r. sav. Obelių sen. Kreščionių k. |
| 282 | 736500010249 | 440030098703 | Rokiškio r. sav. Obelių sen. Degučių I k. |
| 283 | 736500010223 | 440020807120 | Rokiškio r. sav. Obelių sen. Degučių I k. |
| 284 | 736500010224 | 440021079196 | Rokiškio r. sav. Obelių sen. Degučių I k. |
| 285 | 736500010225 | 440021079220 | Rokiškio r. sav. Obelių sen. Degučių I k. |
| 286 | 736500010222 | 440020807030 | Rokiškio r. sav. Obelių sen. Degučių I k. |
| 287 | 736500010250 | 440030261913 | Rokiškio r. sav. Obelių sen. Gurkiškio k. |
| 288 | 736500010248 | 440030098558 | Rokiškio r. sav. Obelių sen. Degučių I k. |
| 289 | 736500010145 | 440001569482 | Rokiškio r. Obelių sen. sav. Degučių II k. |
| 290 | 736500010182 | 440007171450 | Rokiškio r. Obelių sen. sav. Degučių II k. |
| 291 | 736500010129 | 440000349024 | Rokiškio r. Obelių sen. sav. Degučių II k. |
| 292 | 736500010291 | 440057776653 | Rokiškio r. sav. Obelių sen. Gurkiškio k. |
| 293 | 736500010026 | 440027322910 | Rokiškio r. sav. Obelių sen. Gurkiškio k. |
| 294 | 736500010281 | 440053701870 | Rokiškio r. sav. Obelių sen. Gurkiškio k. |
| 295 | 736500010173 | 440005719788 | Rokiškio r. Obelių sen. sav. Degučių II k. |
| 296 | 736500010139 | 440001110441 | Rokiškio r. Obelių sen. sav. Degučių II k. |

| Žemės sklypo dalies Nr. | Žemės sklypo kadastro Nr. | Žemės sklypo unikalus Nr. | Adresas |
|--------------------------------|----------------------------------|----------------------------------|--|
| 297 | 736500010228 | 440021514898 | Rokiškio r. sav. Obelių sen. Gurkiškio k. |
| 298 | 736500010045 | 440027322954 | Rokiškio r. sav. Obelių sen. Gurkiškio k. |
| 299 | 736500010137 | 440000748809 | Rokiškio r. sav. Obelių sen. Gurkiškio k. |
| 300 | 736500010138 | 440000748874 | Rokiškio r. sav. Obelių sen. Gurkiškio k. |
| 301 | 736500010125 | 440027323184 | Rokiškio r. sav. Obelių sen. Gurkiškio k. |
| 302 | 736500010190 | 440007894724 | Rokiškio r. sav. Obelių sen. Pakriaunių k. |
| 303 | 736500010072 | 736500010072 | Rokiškio r. sav. Obelių sen. Pakriaunių k. Trumpiškių g. 44A |
| 304 | 736500010050 | 736500010050 | Rokiškio r. sav. Obelių sen. Pakriaunių k. |
| 305 | 736500010171 | 440004985237 | Rokiškio r. sav. Obelių sen. Pakriaunių k. |
| 306 | 736570010001 | 440022140234 | Nėra |
| 307 | 736500020423 | 440011850576 | Rokiškio r. sav. Obelių sen. Pakriaunių k. |
| 308 | 736500020350 | 440004984994 | Rokiškio r. sav. Obelių sen. Pakriaunių k. |
| 309 | 736500020353 | 440004985315 | Rokiškio r. sav. Obelių sen. Pakriaunių k. |
| 310 | 736500020111 | 736500020111 | Rokiškio r. sav. Obelių sen. Pakriaunių k. |
| 311 | 736500020282 | 440001860898 | Rokiškio r. sav. Obelių sen. Pakriaunių k. |
| 312 | 736500020234 | 736500020234 | Rokiškio r. sav. Obelių sen. Pakriaunių k. |
| 313 | 736500020128 | 736500020128 | Rokiškio r. sav. Obelių sen. Pakriaunių k. |
| 314 | 736500020128 | 736500020128 | Rokiškio r. sav. Obelių sen. Pakriaunių k. |
| 315 | 736500020240 | 736500020240 | Rokiškio r. sav. Obelių sen. Pakriaunių k. |
| 316 | 736500020495 | 440051813580 | Rokiškio r. sav. Obelių sen. Pakriaunių k. |
| 317 | 736500020241 | 736500020241 | Rokiškio r. sav. Obelių sen. Pakriaunių k. |
| 318 | 736500020237 | 736500020237 | Rokiškio r. sav. Obelių sen. Pakriaunių k. |
| 319 | 736500020077 | 440051153941 | Rokiškio r. sav. Obelių sen. Pakriaunių k. |
| 320 | 736500020288 | 440002568665 | Rokiškio r. sav. Obelių sen. Ignotiškio k. |
| 321 | 736500020410 | 440008703604 | Rokiškio r. sav. Obelių sen. Pakriaunių k. |
| 322 | 736500020075 | 440051193581 | Rokiškio r. sav. Obelių sen. Pakriaunių k. |
| 323 | 736500020304 | 440003056715 | Rokiškio r. sav. Obelių sen. Ignotiškio k. |
| 324 | 736500020494 | 440051813579 | Rokiškio r. sav. Obelių sen. Ignotiškio k. |
| 325 | 736500020301 | 440003056348 | Rokiškio r. sav. Obelių sen. Ignotiškio k. |
| 326 | 736500020291 | 440002568865 | Rokiškio r. sav. Obelių sen. Ignotiškio k. |
| 327 | 736500020289 | 440002568776 | Rokiškio r. sav. Obelių sen. Ignotiškio k. |
| 328 | 736500020290 | 440002568810 | Rokiškio r. sav. Obelių sen. Ignotiškio k. |
| 329 | 736500020299 | 440003056166 | Rokiškio r. sav. Obelių sen. Ignotiškio k. |
| 330 | 736500020121 | 736500020121 | Rokiškio r. sav. Obelių sen. Ignotiškio k. 6 |

| Žemės sklypo dalies Nr. | Žemės sklypo kadastro Nr. | Žemės sklypo unikalus Nr. | Adresas |
|--------------------------------|----------------------------------|----------------------------------|--|
| 331 | 736500020121 | 736500020121 | Rokiškio r. sav. Obelių sen. Ignotišio k. 6 |
| 332 | 736570010003 | 440048006380 | Nėra |
| 333 | 736500020276 | 440001837249 | Rokiškio r. sav. Obelių sen. Ignotišio k. 4 |
| 334 | 736500020116 | 736500020116 | Rokiškio r. sav. Obelių sen. Ignotišio k. |
| 335 | 736500020010 | 736500020010 | Rokiškio r. sav. Obelių sen. Tilvikų k. 1 |
| 336 | 736500020055 | 440051375022 | Rokiškio r. sav. Obelių sen. Ažukriaunio k. |
| 337 | 736500020356 | 440005181202 | Rokiškio r. sav. Obelių sen. Ažukriaunio k. |
| 338 | 736500020357 | 440005181346 | Rokiškio r. sav. Obelių sen. Ažukriaunio k. |
| 339 | 736500020358 | 440005181446 | Rokiškio r. sav. Obelių sen. Ažukriaunio k. |
| 340 | 736500020383 | 440006507113 | Rokiškio r. sav. Obelių sen. Ažukriaunio k. |
| 341 | 736500020293 | 440002742090 | Rokiškio r. sav. Obelių sen. Antakriaunio k. |
| 342 | 736500020018 | 736500020018 | Rokiškio r. sav. Obelių sen. Antakriaunio k. |
| 343 | 736500020160 | 736500030061 | Rokiškio r. sav. Obelių sen. Antakriaunio k. |
| 344 | 736500020160 | 736500030061 | Rokiškio r. sav. Obelių sen. Antakriaunio k. |
| 345 | 736500020032 | 440031198504 | Rokiškio r. sav. Obelių sen. Antakriaunio k. |
| 346 | 739500010117 | 440040847369 | Rokiškio r. sav. Obelių sen. Antakriaunio k. |
| 347 | 739580010001 | 440015474798 | Nėra |
| 348 | 739500040122 | 440041501697 | Rokiškio r. sav. Obelių sen. Kalniškių I k. |
| 349 | 739500040121 | 440041495547 | Rokiškio r. sav. Obelių sen. Rūmiškių k. |
| 350 | 739500040051 | 739500040051 | Rokiškio r. sav. Obelių sen. Dundiškių k. |
| 351 | 739500040098 | 440022086562 | Rokiškio r. sav. Obelių sen. Liesiškių k. |
| 352 | 739500040145 | 440057556580 | Rokiškio r. sav. Obelių sen. Dundiškių k. |
| 353 | 739500040065 | 440000995099 | Rokiškio r. sav. Obelių sen. Dundiškių k. |
| 354 | 739570010001 | 440048506278 | Nėra |
| 355 | 739500040064 | 440000994978 | Rokiškio r. sav. Obelių sen. Dundiškių k. |
| 356 | 739500040062 | 440000994790 | Rokiškio r. sav. Obelių sen. Dundiškių k. |
| 357 | 739500040031 | 440030334633 | Rokiškio r. sav. Obelių sen. Dundiškių k. |
| 358 | 739500040026 | 739500040026 | Rokiškio r. sav. Obelių sen. Dundiškių k. |
| 359 | 739500040016 | 739500040016 | Rokiškio r. sav. Obelių sen. Vertybiškio k. |
| 360 | 739500040112 | 440024690237 | Rokiškio r. sav. Obelių sen. Dundiškių k. |
| 361 | 739500040111 | 440024690180 | Rokiškio r. sav. Obelių sen. Vertybiškio k. |
| 362 | 739500040014 | 739500040014 | Rokiškio r. sav. Obelių sen. Vertybiškio k. |
| 363 | 739500040142 | 440054461968 | Rokiškio r. sav. Obelių sen. Dundiškių k. |
| 364 | 739500040021 | 739500040021 | Rokiškio r. sav. Obelių sen. Vertybiškio k. |

| Žemės sklypo dalies Nr. | Žemės sklypo kadastro Nr. | Žemės sklypo unikalus Nr. | Adresas |
|--------------------------------|----------------------------------|----------------------------------|--|
| 365 | 739500040018 | 739500040018 | Rokiškio r. sav. Obelių sen. Vertybiškio k. |
| 366 | 739500040003 | 739500040003 | Rokiškio r. sav. Obelių sen. Vertybiškio k. |
| 367 | 730500040210 | 440020913066 | Nėra |
| 368 | 730500040072 | 730500040072 | Rokiškio r. sav. Obelių sen. Sinkiškio k. |
| 369 | 730500040260 | 440051562399 | Rokiškio r. sav. Obelių sen. Agurkiškio k. |
| 370 | 730500040264 | 440051964804 | Rokiškio r. sav. Obelių sen. Budriškio k. |
| 371 | 730500040094 | 730500040094 | Rokiškio r. sav. Obelių sen. Agurkiškio k. 1 |
| 372 | 730500040093 | 730500040093 | Rokiškio r. sav. Obelių sen. Puslišio k. |
| 373 | 730500040070 | 440028793513 | Rokiškio r. sav. Obelių sen. Agurkiškio k. |
| 374 | 730500040165 | 440009705215 | Rokiškio r. sav. Obelių sen. Puslišio k. |
| 375 | 731700040188 | 731700040188 | Rokiškio r. sav. Juodupės sen. Didsodės k. |

Priedas Nr.2 Laisvos valstybinės žemės plotai, patenkantys į Rokiškio rajono savivaldybės teritorijoje nustatomą magistralinių naftotiekių (produktotiekių) ir susijusios infrastruktūros apsaugos zonų teritorijų planą, sąrašas

| Nesuformuoto žemės sklypo Nr. | Seniūnijos ir gyvenamosios vietovės pavadinimas |
|--------------------------------------|--|
| 01 | Rokiškio r. sav. Juodupės sen. Ilzenbergo k. |
| 02 | Rokiškio r. sav. Juodupės sen. Skuomantų k. |
| 03 | Rokiškio r. sav. Juodupės sen. Skuomantų k. |
| 04 | Rokiškio r. sav. Juodupės sen. Skuomantų k. |
| 05 | Rokiškio r. sav. Juodupės sen. Skuomantų k. |
| 06 | Rokiškio r. sav. Juodupės sen. Onušio k. |
| 07 | Rokiškio r. sav. Juodupės sen. Skuomantų k. |
| 08 | Rokiškio r. sav. Juodupės sen. Onušio k. |
| 09 | Rokiškio r. sav. Juodupės sen. Onušio k. |
| 010 | Rokiškio r. sav. Juodupės sen. Onušio k. |
| 011 | Rokiškio r. sav. Juodupės sen. Onušio k. |
| 012 | Rokiškio r. sav. Juodupės sen. Valiūniškio k. |
| 013 | Rokiškio r. sav. Juodupės sen. Naujasodės k. |
| 014 | Rokiškio r. sav. Juodupės sen. Sidabrinės k. |
| 015 | Rokiškio r. sav. Juodupės sen. Bryzgių k. |
| 016 | Rokiškio r. sav. Juodupės sen. Bryzgių k. |
| 017 | Rokiškio r. sav. Juodupės sen. Bryzgių k. |
| 018 | Rokiškio r. sav. Juodupės sen. Jutkių k. |
| 019 | Rokiškio r. sav. Juodupės sen. Jutkių k. |
| 020 | Rokiškio r. sav. Juodupės sen. Jutkių k. |
| 021 | Rokiškio r. sav. Juodupės sen. Jutkių k. |
| 022 | Rokiškio r. sav. Juodupės sen. Jutkių k. |
| 023 | Rokiškio r. sav. Juodupės sen. Onušio k. |
| 025 | Rokiškio r. sav. Juodupės sen. Didsodės k. |
| 026 | Rokiškio r. sav. Juodupės sen. Didsodės k. |
| 027 | Rokiškio r. sav. Juodupės sen. Didsodės k. |
| 028 | Rokiškio r. sav. Juodupės sen. Apūniškio k. |
| 029 | Rokiškio r. sav. Juodupės sen. Apūniškio k. |
| 030 | Rokiškio r. sav. Juodupės sen. Apūniškio k. |
| 031 | Rokiškio r. sav. Juodupės sen. Sodelių k. |
| 032 | Rokiškio r. sav. Juodupės sen. Sodelių k. |

| Nesuformuoto žemės sklypo Nr. | Seniūnijos ir gyvenamosios vietovės pavadinimas |
|--------------------------------------|--|
| 033 | Rokiškio r. sav. Rokiškio kaimiškoji sen. Lauciūnų k. |
| 034 | Rokiškio r. sav. Rokiškio kaimiškoji sen. Vyžuonos k. |
| 035 | Rokiškio r. sav. Juodupės sen. Gylių k. |
| 036 | Rokiškio r. sav. Juodupės sen. Lukštų k. |
| 037 | Rokiškio r. sav. Juodupės sen. Lukštų k. |
| 038 | Rokiškio r. sav. Juodupės sen. Lukštų k. |
| 039 | Rokiškio r. sav. Juodupės sen. Lukštų k. |
| 040 | Rokiškio r. sav. Obelių sen. Rubikių k. |
| 043 | Rokiškio r. sav. Obelių sen. Kreščionių k. |
| 044 | Rokiškio r. sav. Obelių sen. Kreščionių k. |
| 045 | Rokiškio r. sav. Obelių sen. Degučių I k. |
| 046 | Rokiškio r. sav. Obelių sen. Gurkiškio k. |
| 047 | Rokiškio r. sav. Obelių sen. Gurkiškio k. |
| 048 | Rokiškio r. sav. Obelių sen. Pakriaunių k. |
| 049 | Rokiškio r. sav. Obelių sen. Ignotiško k. |
| 050 | Rokiškio r. sav. Obelių sen. Antakriaunio k. |
| 051 | Rokiškio r. sav. Obelių sen. Antakriaunio k. |
| 052 | Rokiškio r. sav. Obelių sen. Antakriaunio k. |
| 053 | Rokiškio r. sav. Obelių sen. Antakriaunio k. |
| 054 | Rokiškio r. sav. Obelių sen. Dundiškių k. |
| 055 | Rokiškio r. sav. Obelių sen. Vertybiškio k. |
| 056 | Rokiškio r. sav. Obelių sen. Vertybiškio k. |
| 057 | Rokiškio r. sav. Obelių sen. Pusliško k. |
| 058 | Rokiškio r. sav. Juodupės sen. Sodelių k. |
| 059 | Rokiškio r. sav. Juodupės sen. Onuško k. |
| 060 | Rokiškio r. sav. Rokiškio kaimiškoji sen. Lauciūnų k. |

Priedas Nr.3 Žemės sklypų patenkančių į plane nustatomą elektros tinklų apsaugos zonų teritorijas, sąrašas

| Žemės sklypo dalies Nr. | Žemės sklypo kadastro Nr. | Žemės sklypo unikalus Nr. | Adresas |
|--------------------------------|----------------------------------|----------------------------------|---|
| 6 | 736300010149 | 440020949306 | Rokiškio r. sav. Juodupės sen. Skuomantų k. Klevų g. 5 |
| 7 | 736300010149 | 440020949306 | Rokiškio r. sav. Juodupės sen. Skuomantų k. |
| 102 | 731700040298 | 440004674692 | Rokiškio r. sav. Juodupės sen. Didsodės k. |
| 103 | 731700040055 | 440050779629 | Rokiškio r. sav. Juodupės sen. Didsodės k. |
| 104 | 731700040282 | 440004334163 | Rokiškio r. sav. Juodupės sen. Didsodės k. |
| 376 | 731700040296 | 440004674624 | Rokiškio r. sav. Juodupės sen. Didsodės k. |
| 377 | 731700040294 | 440004540372 | Rokiškio r. sav. Juodupės sen. Didsodės k. |
| 378 | 731700040129 | 731700040129 | Rokiškio r. sav. Juodupės sen. Didsodės k. |
| 379 | 731700040148 | 731700040148 | Rokiškio r. sav. Juodupės sen. Didsodės k. |
| 380 | 731700040107 | 731700040107 | Rokiškio r. sav. Juodupės sen. Didsodės k. |
| 381 | 731700040325 | 440005718690 | Rokiškio r. sav. Juodupės sen. Didsodės k. |
| 382 | 731700040106 | 731700040106 | Rokiškio r. sav. Juodupės sen. Didsodės k. |
| 383 | 731700040170 | 731700040170 | Rokiškio r. sav. Juodupės sen. Didsodės k. |
| 384 | 731700040082 | 731700040082 | Rokiškio r. sav. Juodupės sen. Didsodės k. |
| 385 | 731700040081 | 731700040081 | Rokiškio r. sav. Juodupės sen. Didsodės k. |
| 110 | 736300060088 | 440052821675 | Rokiškio r. sav. Juodupės sen. Didsodės k. |
| 111 | 736300060206 | 736300060206 | Rokiškio r. sav. Juodupės sen. Didsodės k. Plento g. 10 |
| 195 | 735500030190 | 440024153488 | Rokiškio r. sav. Juodupės sen. Ruzgų k. |
| 258 | 733300020105 | 733300020105 | Rokiškio r. sav. Obelių sen. Butkūnų k. |
| 386 | 733300020165 | 440000666622 | Rokiškio r. sav. Obelių sen. Butkūnų k. |
| 387 | 733300020231 | 440021971655 | Rokiškio r. sav. Obelių sen. Butkūnų k. |
| 388 | 733300020143 | 733300020143 | Rokiškio r. sav. Obelių sen. Butkūnų k. |
| 261 | 733300040069 | 733300040069 | Rokiškio r. sav. Obelių sen. Butkūnų k. |
| 262 | 733300040074 | 733300040074 | Rokiškio r. sav. Obelių sen. Butkūnų k. 11 |
| 263 | 733300040069 | 733300040069 | Rokiškio r. sav. Obelių sen. Butkūnų k. |
| 389 | 733300040060 | 733300040060 | Rokiškio r. sav. Obelių sen. Gumbiškių k. |
| 390 | 733300040061 | 733300040061 | Rokiškio r. sav. Obelių sen. Gumbiškių k. |
| 391 | 733300040041 | 733300040041 | Rokiškio r. sav. Obelių sen. Gumbiškių k. |
| 392 | 733300040078 | 733300040078 | Rokiškio r. sav. Obelių sen. Gumbiškių k. |
| 393 | 733300040017 | 733300040017 | Rokiškio r. sav. Obelių sen. Kreščionių k. |
| 394 | 733300040134 | 440008342002 | Rokiškio r. sav. Obelių sen. Gumbiškių k. |

| Žemės sklypo dalies Nr. | Žemės sklypo kadastro Nr. | Žemės sklypo unikalus Nr. | Adresas |
|--------------------------------|----------------------------------|----------------------------------|--|
| 301 | 736500010125 | 440027323184 | Rokiškio r. sav. Obelių sen. Gurkiškio k. |
| 303 | 736500010072 | 736500010072 | Rokiškio r. sav. Obelių sen. Pakriaunių k. Trumpiškių g. 44A |
| 304 | 736500010050 | 736500010050 | Rokiškio r. sav. Obelių sen. Pakriaunių k. |

Priedas Nr.4 Laisvos valstybinės žemės plotai, patenkantys į plane nustatomą elektros tinklų apsaugos zonų teritorijas, sąrašas

| Nesuformuoto žemės sklypo Nr. | Seniūnijos ir gyvenamosios vietovės pavadinimas |
|--------------------------------------|--|
| 026 | Rokiškio r. sav. Juodupės sen. Didsodės k. |
| 061 | Rokiškio r. sav. Juodupės sen. Didsodės k. |
| 062 | Rokiškio r. sav. Juodupės sen. Didsodės k. |
| 035 | Rokiškio r. sav. Juodupės sen. Ruzgų k. |
| 040 | Rokiškio r. sav. Obelių sen. Rubikių k. |
| 024 | Rokiškio r. sav. Obelių sen. Butkūnų k. |
| 041 | Rokiškio r. sav. Obelių sen. Butkūnų k. |
| 042 | Rokiškio r. sav. Obelių sen. Gumbiškių k. |

DETALŪS METADUOMENYS

| | |
|--|--|
| Dokumento sudarytojas (-ai) | Lietuvos Respublikos energetikos ministerija 302308327, Gedimino pr. 38, LT-01104 Vilnius |
| Dokumento pavadinimas (antraštė) | DĖL ROKIŠKIO RAJONO SAVIVALDYBĖS TERITORIJOJE ESANČIŲ MAGISTRALINIŲ NAFTOTIEKIŲ (PRODUKTOTIEKIŲ) IR SUSIJUSIOS INFRASTRUKTŪROS APSAUGOS ZONŲ TERITORIJŲ PLANO PATVIRTINIMO |
| Dokumento registracijos data ir numeris | 2024-12-27 Nr. 1-255 |
| Dokumento gavimo data ir dokumento gavimo registracijos numeris | – |
| Dokumento specifikacijos identifikavimo žymuo | ADOC-V1.0 |
| Parašo paskirtis | Suderinimas |
| Parašą sukūrusio asmens vardas, pavardė ir pareigos | Giedrė Šeškevičienė, Patarėjas, Energetinio saugumo grupė |
| Sertifikatas išduotas | GIEDRĖ ŠEŠKEVIČIENĖ, Lietuvos Respublikos energetikos ministerija LT |
| Parašo sukūrimo data ir laikas | 2024-12-23 11:31:46 (GMT+02:00) |
| Parašo formatas | XAdES-EPES |
| Laiko žymoje nurodytas laikas | – |
| Informacija apie sertifikavimo paslaugų teikėją | ADIC CA ECC, Asmens dokumentu israsymo centras prie LR VRM LT |
| Sertifikato galiojimo laikas | 2024-06-26 08:01:46 – 2028-06-25 08:01:46 |
| Parašo paskirtis | Suderinimas |
| Parašą sukūrusio asmens vardas, pavardė ir pareigos | Dainius Bražiūnas, Grupės vadovas, Energetinio saugumo grupė |
| Sertifikatas išduotas | DAINIUS BRAŽIŪNAS LT |
| Parašo sukūrimo data ir laikas | 2024-12-23 12:46:50 (GMT+02:00) |
| Parašo formatas | XAdES-EPES |
| Laiko žymoje nurodytas laikas | – |
| Informacija apie sertifikavimo paslaugų teikėją | EID-SK 2016, AS Sertifitseerimiskeskus EE |
| Sertifikato galiojimo laikas | 2022-08-10 13:08:16 – 2027-08-09 23:59:59 |
| Parašo paskirtis | Suderinimas |
| Parašą sukūrusio asmens vardas, pavardė ir pareigos | Gintarė Vilūnė, Patarėjas, Teisės ir personalo grupė |
| Sertifikatas išduotas | GINTARĖ VILŪNĖ LT |
| Parašo sukūrimo data ir laikas | 2024-12-23 13:17:26 (GMT+02:00) |
| Parašo formatas | XAdES-EPES |
| Laiko žymoje nurodytas laikas | – |
| Informacija apie sertifikavimo paslaugų teikėją | EID-SK 2016, AS Sertifitseerimiskeskus EE |
| Sertifikato galiojimo laikas | 2023-06-29 12:05:08 – 2028-06-27 23:59:59 |
| Parašo paskirtis | Suderinimas |
| Parašą sukūrusio asmens vardas, pavardė ir pareigos | Rasa Kiūdytė, Kancleris |
| Sertifikatas išduotas | RASA KIŪDYTĖ, Lietuvos Respublikos energetikos ministerija LT |
| Parašo sukūrimo data ir laikas | 2024-12-23 13:36:13 (GMT+02:00) |
| Parašo formatas | XAdES-EPES |
| Laiko žymoje nurodytas laikas | – |
| Informacija apie sertifikavimo paslaugų teikėją | ADIC CA ECC, Asmens dokumentu israsymo centras prie LR VRM LT |
| Sertifikato galiojimo laikas | 2024-12-18 10:43:53 – 2028-12-17 10:43:53 |
| Parašo paskirtis | Pasirašymas |
| Parašą sukūrusio asmens vardas, pavardė ir pareigos | Žygimantas Vaičiūnas, Energetikos ministras |
| Sertifikatas išduotas | ŽYGIMANTAS VAIČIŪNAS, Lietuvos Respublikos energetikos ministerija LT |
| Parašo sukūrimo data ir laikas | 2024-12-23 18:00:45 (GMT+02:00) |
| Parašo formatas | XAdES-X-L |

DETALŪS METADUOMENYS

| | |
|---|---|
| Laiko žymoje nurodytas laikas | 2024-12-23 18:00:52 (GMT+02:00) |
| Informacija apie sertifikavimo paslaugų teikėją | ADIC CA ECC, Asmens dokumentu israsymo centras prie LR VRM LT |
| Sertifikato galiojimo laikas | 2024-12-12 08:32:44 – 2028-12-11 08:32:44 |
| Informacija apie būdus, naudotus metaduomenų vientisumui užtikrinti | "Registravimas" paskirties metaduomenų vientisumas užtikrintas naudojant "RCSC IssuingCA, VI Registru centras - i.k. 124110246 LT" išduotą sertifikatą "DBSIS, Informatikos ir ryšių departamentas prie Lietuvos Respublikos vidaus reikalų ministerijos, į.k.188774822 LT", sertifikatas galioja nuo 2022-05-19 16:48:06 iki 2025-05-18 16:48:06 |
| Pagrindinio dokumento priedų skaičius | 1 |
| Pagrindinio dokumento priedamų dokumentų skaičius | – |
| Priedamo dokumento sudarytojas (-ai) | – |
| Priedamo dokumento pavadinimas (antraštė) | – |
| Priedamo dokumento registracijos data ir numeris | – |
| Programinės įrangos, kuria naudojantis sudarytas elektroninis dokumentas, pavadinimas | DBSIS, versija 3.5.80 |
| Informacija apie elektroninio dokumento ir elektroninio (-ių) parašo (-ų) tikrinimą (tikrinimo data) | Atitinka specifikacijos keliamus reikalavimus. Visi dokumente esantys elektroniniai parašai galioja (2024-12-27 10:53:06) |
| Paieškos nuoroda | – |
| Papildomi metaduomenys | Nuorašą suformavo 2024-12-27 10:53:08 DBSIS |