



LIETUVOS RESPUBLIKOS ENERGETIKOS MINISTRAS

ĮSAKYMAS

DĖL BIRŽŲ RAJONO SAVIVALDYBĖS TERITORIJOJE ESANČIŲ
MAGISTRALINIŲ NAFTOTIEKIŲ (PRODUKTOTIEKIŲ) IR SUSIJUSIOS
INFRASTRUKTŪROS APSAUGOS ZONŲ TERITORIJŲ PLANO PATVIRTINIMO

2024 m.

d. Nr.

Vilnius

Vadovaudamasis Lietuvos Respublikos specialiųjų žemės naudojimo sąlygų įstatymo 6 straipsnio 1 dalies 6 punktu, 9 straipsnio 3 dalimi, 141 straipsnio 3 dalimi, įgyvendindamas Lietuvos Respublikos Vyriausybės 2019 m. gruodžio 11 d. nutarimo Nr. 1248 „Dėl Lietuvos Respublikos specialiųjų žemės naudojimo sąlygų įstatymo įgyvendinimo“ 2.3 papunktį, vykdydamas Elektros tinklų, magistralinių dujotiekių ir naftotiekių (produktotiekių), skirstomųjų dujotiekių, šilumos perdavimo tinklų apsaugos zonų, magistralinių dujotiekių vietovės klasių teritorijų planų rengimo (nerengiant teritorijų planavimo dokumento ar žemės valdos projekto) ir tvirtinimo tvarkos aprašo, patvirtinto Lietuvos Respublikos energetikos ministro 2020 m. spalio 13 d. įsakymu Nr. 1-339 „Dėl Elektros tinklų, magistralinių dujotiekių ir naftotiekių (produktotiekių), skirstomųjų dujotiekių, šilumos perdavimo tinklų apsaugos zonų, magistralinių dujotiekių vietovės klasių teritorijų planų rengimo (nerengiant teritorijų planavimo dokumento ar žemės valdos projekto) ir tvirtinimo tvarkos aprašo patvirtinimo“, 18 punktą ir atsižvelgdamas į UAB „Geota ir CO“, atstovaujančios AB „Orlen Lietuva“ pagal 2023 m. spalio 12 d. įgaliojimą Nr. TV11(1.18-1)-0257/2023/E, 2023 m. lapkričio 7 d. prašymą Nr. 11 „Prašymas organizuoti plano patvirtinimą“:

1. T v i r t i n u Biržų rajono savivaldybės teritorijoje esančių magistralinių naftotiekių (produktotiekių) ir susijusios infrastruktūros apsaugos zonų teritorijų planą (pridedama).

2. N u s t a t a u, kad šis įsakymas ir Biržų rajono savivaldybės teritorijoje esančių magistralinių naftotiekių (produktotiekių) ir susijusios infrastruktūros apsaugos zonų teritorijų planas skelbiami AB „Orlen Lietuva“ interneto svetainėje www.orlen.lt.

Energetikos ministras

Žygimantas Vaičiūnas

PATVIRTINTA

Lietuvos Respublikos energetikos ministro

2024 m.

d. įsakymu Nr.

Biržų rajono savivaldybės teritorijoje esančių magistralinių naftotiekių (produktotiekių) ir susijusios infrastruktūros apsaugos zonų teritorijų planas

Aiškinamasis raštas

1. Priežastys, kurios lėmė šio Plano inicijavimą:

1.1 Akcinę bendrovę „ORLEN Lietuva“ (toliau – Bendrovė) sudaro naftos perdirbimo įmonė, veikianti Mažeikiuose, Būtingės terminalas ir naftos perpumpavimo stotys Joniškyje bei Biržuose. Bendrovė Lietuvos teritorijoje valdo apie 500 km magistralinių naftos ir naftos produktų vamzdynų. Bendrovė vykdo Lietuvos Respublikos specialiųjų žemės naudojimo sąlygų įstatymo (toliau – Įstatymas) nuostatose nurodytą ūkinę veiklą, t. y. turi teisę eksploatuoti magistralinio naftotiekio (produktotiekio) vamzdynus naftos ir naftos produktų eksportui/importui.

1.2 Bendrovė įgyvendina Įstatymo 141 straipsnio 3 dalies reikalavimus ir Elektros tinklų, magistralinių dujotiekių ir naftotiekių (produktotiekių), skirstomųjų dujotiekių, šilumos perdavimo tinklų apsaugos zonų, magistralinių dujotiekių vietovės klasių teritorijų plano rengimo ir tvirtinimo tvarkos aprašo, patvirtinto Lietuvos Respublikos energetikos ministro 2020 m. spalio 13 d. įsakymu Nr. 1-339 „Dėl Elektros tinklų, magistralinių dujotiekių ir naftotiekių (produktotiekių), skirstomųjų dujotiekių, šilumos perdavimo tinklų apsaugos zonų, magistralinių dujotiekių vietovės klasių teritorijų planų rengimo (nerengiant teritorijų planavimo dokumento ar žemės valdos projekto) ir tvirtinimo tvarkos aprašo patvirtinimo“ (toliau – Tvarkos aprašas) bei kitų susijusių teisės aktų reikalavimus.

1.3 Plano rengėjas: UAB „Geota ir CO“, adresas Vydūno g. 12 LT-89225 Mažeikiai mob. tel. +37068608587, el. paštas kestutis.geota@gmail.com.

2. Informacija apie teritorijų planavimo dokumentą:

2.1. Plano pavadinimas: Biržų rajono savivaldybės teritorijoje esančių magistralinių naftotiekių (produktotiekių) ir susijusios infrastruktūros apsaugos zonų teritorijų planas.

2.2. Planavimo tikslai: įgyvendinti Įstatymo reikalavimus, kurie numato, kad jeigu iki šio Įstatymo įsigaliojimo dienos ūkinei ir (ar) kitokiai veiklai, dėl kurios turėjo būti nustatytos šiame Įstatyme nurodytos teritorijos, statybą leidžiantys dokumentai išduoti, projektai, kuriems įstatymų nustatytais atvejais tokie dokumentai neišduodami, suderinti ir ši veikla vykdoma, bet šiame Įstatyme nurodytos teritorijos nenustatytos ir neįrašytos į Nekilnojamojo turto kadastrą ir Nekilnojamojo turto registrą, jas nustato Lietuvos Respublikos Vyriausybė ar Vyriausybės įgaliota

institucija Vyriausybės ar Vyriausybės įgaliotos institucijos nustatyta tvarka tvirtinamuose planuose, žemėlapiuose ir (ar) schemose.

2.3. Planavimo uždaviniai: 2.3.1. nustatyti magistralinių naftotiekių (produktotiekių) ir susijusios infrastruktūros apsaugai reikalingas teritorijas (apsaugos zonas), kuriose taikomos Įstatyme numatytos specialiosios žemės naudojimo sąlygos, jeigu iki šio Įstatymo įsigaliojimo dienos ūkinei ar kitokiai veiklai, dėl kurios turėjo būti nustatytos Įstatyme nurodytos teritorijos, statybą leidžiantys dokumentai išduoti, projektai, kuriems įstatymų nustatytais atvejais tokie dokumentai neišduodami, suderinti ir ši veikla vykdoma, bet šiame Įstatyme nurodytos teritorijos nenustatytos ir neįrašytos į Nekilnojamojo turto kadastrą ir Nekilnojamojo turto registrą;

2.3.2. įrašyti (įregistruoti) taikomas teritorijas į Nekilnojamojo turto kadastrą ir Nekilnojamojo turto registrą;

2.3.3. informuoti žemės sklypų savininkus ir kitus Įstatymo 11 straipsnio 2 dalyje nurodytus asmenis apie taikomas specialiąsias žemės naudojimo sąlygas.

2.4. Planas parengtas asmenų, atitinkančių Tvarkos aprašo 5.1 ir 5.2 punktų nuostatas, laikantis Tvarkos apraše plano rengimui keliamų reikalavimų. Už plano sprendinių rengimą atsakingas asmuo – direktorius Kęstutis Šukys matininko kvalifikacijos pažymėjimo Nr. 2M-M-837 mob. tel. +37068608587, el. paštas kestutis.geota@gmail.com.

2.5. Plano rengėjas yra atsakingas už tinkamą teritorijų nurodymą ir šių teritorijų pažymėjimą plane.

3. Duomenys apie teritorijas:

3.1. Planas apima visus AB „ORLEN Lietuva“ valdomus, Biržų rajono savivaldybės teritorijoje esančius naftos – žemyninio naftotiekio ir produktotiekio tinklus. Magistralinis vamzdynas su katodine apsauga ir katodinėmis stotimis, su sklendėmis, maitinimo sistema ir pluoštiniu ryšių kabeliu.

3.2. Planu yra nustatomos 1 lentelėje pateiktos teritorijos.

1 lentelė. Informacija apie Plane nustatytas teritorijas

Teritorijos, kuriose taikomos specialiosios žemės naudojimo sąlygos	Planu nustatomų teritorijų kiekis Nekilnojamojo turto registre įregistruotuose žemės sklypuose (jų dalyse)		Planu nustatomų teritorijų kiekis laisvoje valstybinėje žemėje, ha*
	Žemės sklypų kiekis*, vnt.	Planu nustatomų teritorijų kiekis, ha *	
Elektros tinklų apsaugos zonos (III skyrius, ketvirtasis skirsnis)	29	5.6359	0.1402
Magistralinių naftotiekių (produktotiekių) apsaugos zonos (III skyrius, penktasis)	243	193.3041	42.1815

skirsnis)			
-----------	--	--	--

*žemės sklypų persidengimai nebuvo vertinti

3.3. Plane esančioms teritorijoms nustatyti žemės savininko, valstybinės ar savivaldybės žemės patikėtinio sutikimas neprivalomas.

3.4. Tais atvejais, kai nustatytos teritorijos kerta žemės sklypus, kuriuose žemės sklypo formavimo metu esančiam magistraliniam naftotiekiui (produktotiekiui) ir susijusiai infrastruktūrai nebuvo įregistruotos teritorijos, jų įrašymą į Nekilnojamąjį turto registrą ir Nekilnojamąjį turto kadastrą organizuoja Nacionalinė žemės tarnyba prie Žemės ūkio ministerijos pagal Įstatymo 9 straipsnio 3 dalies nuostatas.

3.5 Magistralinių naftotiekių (produktotiekių) apsaugos zonos nustatomos pagal Įstatymo 27 straipsnyje nustatytus atitinkamus dydžius:

3.5.1. Magistralinių naftotiekių (produktotiekių) vamzdyno apsaugos zona – išilgai vamzdyno trasos esanti žemės juosta, kurios ribos yra po 25 metrus į abi puses nuo vamzdyno ašies, virš šios juostos esanti oro erdvė, po šia juosta esanti žemė bei vanduo virš šio juostos ir po ja.

3.5.2. Apsaugos zona talpyklos kondensatui laikyti ir dujoms iš jo pašalinti – 50 metrų pločio žemės juosta aplink talpyklą, virš šios juostos esanti oro erdvė ir žemė po šia juosta.

3.5.3. Kitų magistralinių naftotiekių (produktotiekių) įrenginių ir statinių (stočių, uždarymo įtaisų, valymo ir diagnostavimo įtaisų paleidimo ir priėmimo kamerų, slėgio ribojimo mazgų) apsaugos zona – žemės juosta, kurios ribos yra 25 metrų atstumu aplink teritorijos, kurioje yra šie įrenginiai ar statiniai, aptvėrimą, virš šios juostos esanti oro erdvė ir žemė po šia juosta.

3.6. Objektai ir jų apsaugos zonos planuose žymimos vadovaujantis Tvarkos aprašu:

3.6.1. 0,5 m tikslumu kitais, Tvarkos aprašo 6.2.1 ir 6.2.2 papunkčiuose nenurodytais atvejais, jeigu Objektui nėra parengtas inžinerinio tinklo planas (geodezinė nuotrauka) ir (ar) nėra atlikti jo kadastriniai matavimai.

4. Plane nustatomos objektų apsaugai skirtos teritorijos, kuriose turi būti taikomos Įstatymu nustatytos specialiosios žemės naudojimo sąlygos

4.1. Plane nustatomos magistralinių naftotiekių (produktotiekių) apsaugos zonos, pažymimos nurodant jų dydį pagal Įstatymo 27 straipsnyje nustatytus atitinkamus dydžius:

4.1.1. magistralinių naftotiekių (produktotiekių) vamzdyno apsaugos zona – išilgai vamzdyno trasos esanti žemės juosta, kurios ribos yra po 25 metrus į abi puses nuo vamzdyno ašies, virš šios juostos esanti oro erdvė, po šia juosta esanti žemė bei vanduo virš šios juostos ir po ja;

4.1.2. kitų magistralinių naftotiekių (produktotiekių) įrenginių ir statinių (stočių, uždarymo įtaisų, valymo ir diagnostavimo įtaisų paleidimo ir priėmimo kamerų, slėgio ribojimo mazgų) apsaugos zona – žemės juosta, kurios ribos yra 25 metrų atstumu aplink teritorijos, kurioje yra šie

įrenginiai ar statiniai, aptvėrimą, virš šios juostos esanti oro erdvė ir žemė po šia juosta.

4.2. Pagal Įstatymo 28 straipsnio 1 dalį magistralinių naftotiekių (produktotiekių) apsaugos zonose draudžiama:

- 4.2.1. statyti pastatus, išskyrus šio straipsnio 2 dalies 2 punkte nurodytus atvejus;
- 4.2.2. statyti ir (ar) įrengti sporto, žaidimų aikšteles, stadionus, turgavietes, lauko teatrus ir kitus viešam susibūrimui skirtus inžinerinius statinius ir įrenginius;
- 4.2.3. statyti ir (ar) įrengti degalines, pavojingų medžiagų talpyklas, saugyklas ir sąvartynus;
- 4.2.4. statyti ir (ar) įrengti visų rūšių transporto priemonių ir (ar) mechanizmų sustojimo vietas, stovėjimo ir saugojimo aikšteles, taip pat tiesti kelius ir geležinkelių kelius išilgai vamzdyno trasos, išskyrus šio straipsnio 2 dalies 4 punkte nurodytus atvejus;
- 4.2.5. įrengti turistines stovyklavietes, taip pat statyti ir (ar) įrengti bei laikyti vagonėlius, kilnojamuosius namelius, kemperius, palapines ir medžioklės bokšteliu;
- 4.2.6. 3 metrų atstumu į abi puses nuo vamzdyno išorinės sienelės lygiagrečiai su magistralinių naftotiekių (produktotiekių) vamzdynu tiesti kitus inžinerinius tinklus, išskyrus šio straipsnio 2 dalies 5 punkte nurodytus atvejus;
- 4.2.7. 6 metrų atstumu į abi puses nuo vamzdyno ašies, taip pat 6 metrų atstumu aplink talpyklą kondensatui laikyti ir dujoms iš jo pašalinti ir (arba) šio įstatymo 27 straipsnio 3 dalyje nurodytų kitų magistralinių naftotiekių (produktotiekių) įrenginių aptvėrimą sodinti ir auginti želdinius (išskyrus žolinius augalus), įveisti miškus, parkus, medelynus, pramoninius sodus;
- 4.2.8. sandėliuoti bet kokias medžiagas (išskyrus pašarus, energetikos ministro nustatyta tvarka gavus magistralinio naftotiekio (produktotiekio) savininko ar valdytojo pritarimą ir medžiagas, skirtas magistralinių naftotiekių (produktotiekių) statybos darbams);
- 4.2.9. pilti druskas (išskyrus atvejus, kai druska barstomi keliai), chemines medžiagas, kurios gali pakenkti magistraliniam naftotiekiui (produktotiekiui), atliekas;
- 4.2.10. gadinti, užtvirti ar užversti kelius, skirtus privažiuoti prie magistralinių naftotiekių (produktotiekių);
- 4.2.11. naudoti ugnį ir atlikti ugnies darbus, įrengti ir naudoti laužavietes, kepsnines, turistines virykles, laikinas lauko pirtis ir kitus atvirus arba uždarus ugnies šaltinius, taip pat bet kokius aukštos 5 temperatūros, galinčius sukelti ugnį, įrenginius, išskyrus šio straipsnio 2 dalies 15 punkte nurodytą atvejį;
- 4.2.12. ardyti vamzdyno pakrančių tvirtinimus, vandens pralaidas, žemės ir kitus įrenginius, saugančius magistralinį naftotiekį (produktotiekį) nuo pažeidimų;
- 4.2.13. organizuoti renginius, susijusius su žmonių susibūrimu;
- 4.2.14. nuleisti inkarus, plaukti su nuleistais inkarais ir kitais vandens telkinių dugną siekiančiais įrankiais;

4.2.15. sustoti visų rūšių transporto priemonėms ir (ar) mechanizmams magistralinio naftotiekio (produktotiekio) apsaugos zonų susikirtimuose su valstybinės reikšmės keliais, išvažinėti žemę, suformuojant vėžes (provėžas), važiuoti esamomis vėžėmis (provėžomis) bet kokiomis transporto priemonėmis ir jų junginiais. Šis reikalavimas netaikomas, kai magistralinio naftotiekio (produktotiekio) savininkas ar valdytojas atlieka magistralinio naftotiekio (produktotiekio) eksploatacijos, remonto ar statybos darbus ir kai priešgaisrinės gelbėjimo pajėgos atlieka gaisrų gesinimo ar kitus žmonių paieškos ir gelbėjimo darbus arba pasirengimą šiems darbams;

4.2.16. medžiojant naudoti šaunamuosius ginklus, kai magistralinio naftotiekio (produktotiekio) trasa eina virš žemės paviršiaus ir (ar) yra įrengta perpumpavimo stotis.

4.3. Pagal Įstatymo 28 straipsnio 2 dalį, negavus magistralinių naftotiekių (produktotiekių) savininko ar valdytojo pritarimo (derinimo) projektui ar numatomai veiklai, magistralinių naftotiekių (produktotiekių) apsaugos zonose draudžiama:

4.3.1. statyti statinius ir (ar) įrengti įrenginius, išskyrus statinius ir įrenginius, kurių statyba (įrengimas) draudžiama (draudžiamas) pagal šio straipsnio 1 dalį;

4.3.2. statant valstybinio jūrų uosto infrastruktūrą ir suprastruktūrą – statyti pastatus;

4.3.3. rekonstruoti, griauti statinius ar išardyti įrenginius, keisti pastato (patalpos, patalpų) ar inžinerinio statinio paskirtį;

4.3.4. statant valstybinio jūrų uosto infrastruktūrą ir suprastruktūrą – statyti ir (ar) įrengti transporto priemonių sustojimo vietas, transporto priemonių ar kitų mechanizmų stovėjimo ir saugojimo aikšteles, taip pat tiesti kelius ir geležinkelių kelius išilgai vamzdyno trasos;

4.3.5. 3 metrų atstumu į abi puses nuo vamzdyno išorinės sienelės lygiagrečiai su magistralinių naftotiekių (produktotiekių) vamzdynu tiesti drenažo vamzdžius;

4.3.6. naudoti žemės gelmių išteklius ir ertmes, vykdyti vandens telkinių gilinimo ir valymo darbus;

4.3.7. vykdyti tiesioginius žemės gelmių geologinius tyrimus ir kitus darbus, susijusius su gręžinių, iškasų įrengimu ir grunto bandinių ėmimu;

4.3.8. krauti į stirtas šieną, šiaudus, šakas, medieną;

4.3.9. priskirti žemę mėgėjų sodo teritorijoms;

4.3.10. skirti žuvininkystės plotus, pramoniniu būdu žvejoti ir gaudyti vandens gyvūnus;

4.3.11. kapoti ir pjaustyti ledą vandens telkiniuose;

4.3.12. vykdyti žemės melioravimo, drėkinimo ir sausavimo, kasybos, užtvindymo darbus;

4.3.13. vykdyti žemės darbus ar požeminius darbus didesniame kaip 0,3 metro gylyje;

4.3.14. keisti žemės paviršiaus altitudes daugiau kaip 0,3 metro (kasti gruntą arba užpilti papildomą grunto sluoksnį);

4.3.15. keisti žemės paviršiaus altitudes daugiau kaip 0,3 metro (kasti gruntą arba užpilti papildomą grunto sluoksnį);

4.3.16. dirbti smūginiais ir (ar) vibraciją sukeliančiais mechanizmais;

4.3.17. vykdyti sprogdinimo darbus;

4.3.18. statyti ir eksploatuoti uosto infrastruktūrą ir suprastruktūrą;

4.3.19. kirsti ir (ar) kapoti želdinius (išskyrus žolinius augalus);

4.3.20. būti aptvertų magistralinių naftotiekių (produktotiekių) įrenginių teritorijose;

4.3.21. važiuoti krovininėmis transporto priemonėmis, jų junginiais ir kitais mechanizmais neįrengus kelio.

4.4. Magistralinių naftotiekių (produktotiekių) savininkas ar valdytojas nepritaria projektui ar numatomai veiklai, jeigu Įstatymo 28 straipsnio 2 dalyje nurodyti darbai pažeis magistralinių 6 naftotiekių (produktotiekių) techninės saugos reikalavimus ir (ar) kels pavojų aplinkai, žmonių turtui, jų gyvybei ar sveikatai.

4.5. Įstatymo 28 straipsnio 1 ir 2 dalyse nurodyti draudimai netaikomi magistralinio naftotiekio (produktotiekio), kurio atžvilgiu nustatyta magistralinių naftotiekių (produktotiekių) apsaugos zona, savininkui tiek, kiek tai reikalinga magistralinių naftotiekių (produktotiekių) statybai, rekonstravimui, remontui, modernizavimui, naudojimui, techninei priežiūrai, eksploatavimui, apsaugai ir (ar) kitoms magistralinio naftotiekio (produktotiekio) savininkui įstatymais priskirtoms funkcijoms vykdyti.

4.6 Plane nustatomos elektros tinklų apsaugos zonos, pažymimos nurodant jų dydį pagal Įstatymo 24 straipsnyje nustatytus atitinkamus dydžius:

4.6.1 Oro linijos apsaugos zona – išilgai oro linijos esanti žemės juosta, kurios ribos nustatomos matuojant horizontalų atstumą į abi puses nuo kraštinių oro linijos laidų, ir oro erdvė virš šios juostos. Oro linijos apsaugos zonos ribos nustatomos atsižvelgus į šių linijų įtampą:

4.6.1.1 iki 1 kV įtampos oro linijoms – po 2 metrus;

4.6.1.2 6 ir 10 kV įtampos oro linijoms – po 10 metrų;

4.6.1.3 35 kV įtampos oro linijoms – po 15 metrų;

4.6.1.4 110 kV įtampos oro linijoms – po 20 metrų;

4.6.1.5 330 ir 400 kV įtampos oro linijoms – po 30 metrų;

4.6.1.6 750 kV įtampos oro linijoms – po 40 metrų.

4.6.2 Oro kabelių linijos apsaugos zona – išilgai oro kabelių linijos esanti žemės juosta, kurios ribos yra po 2 metrus į abi puses nuo kraštinių kabelių, ir oro erdvė virš šios juostos.

4.6.3 Požeminių kabelių linijos apsaugos zona – išilgai požeminių kabelių linijos esanti žemės juosta, kurios ribos yra po vieną metrą į abi puses nuo šios linijos, vanduo virš jos ir žemė po šia juosta.

4.6.4 Oro linijos apsaugos zona ir oro kabelių linijos apsaugos zona išilgai šių linijų ir kabelių sankirtos su vandens telkiniais (upėmis, kanalais, ežerais ir kitais vandens telkiniais) – oro erdvė virš vandens telkinių paviršiaus, matuojant horizontalų atstumą nuo kraštinių laidų ar kabelių: laivybiniais vandens telkiniais – 100 metrų atstumu, nelaivybiniais vandens telkiniais – atstumais, nustatytais šio straipsnio 1 ir 2 dalyse.

4.6.5 Povandeninių kabelių linijų apsaugos zona – žemės (dugno) juosta išilgai povandeninės kabelių linijos, kurios ribos yra po 100 metrų į abi puses nuo šios linijos kabelių inžinerinio statinio išorinių ribų (jeigu kabelių inžinerinio statinio nėra, – nuo šios linijos kraštinių kabelių), ir vanduo virš šios juostos.

4.6.6 Transformatorių pastotės, skirstyklos, srovės keitimo stoties apsaugos zona atitinkamai sutampa su transformatorių pastotės, skirstyklos ir srovės keitimo stoties statiniais ir įrenginiais užstatyta teritorija ir oro erdvė virš jos. Uždarų transformatorių pastočių apsaugos zonos nenustatomos.

4.6.7 Transformatorinės ar skirstomojo punkto apsaugos zona yra 5 metrų pločio žemės juosta aplink transformatorinę ar skirstomąjį punktą ir oro erdvė virš šios juostos. Integruotų į pastatą transformatorinių apsaugos zonos nenustatomos.

4.6.2 Pagal Įstatymo 25 straipsnio 1 dalį elektros tinklų apsaugos zonose draudžiama:

4.6.2.1 statyti gyvenamosios, kultūros, mokslo, gydymo, maitinimo, paslaugų, prekybos, administracinės, viešbučių, transporto, sporto paskirties pastatus 110 kV ir aukštesnės įtampos oro linijų apsaugos zonose;

4.6.2.2 statyti ir (ar) įrengti stadionus, sporto, žaidimų aikšteles, turgavietes, pavojingų medžiagų talpyklas ir saugyklas, sąvartynus, viešojo transporto stoteles;

4.6.2.3 statyti ir (ar) įrengti visų rūšių transporto priemonių ir (ar) mechanizmų stovėjimo ir saugojimo aikšteles oro linijų apsaugos zonose;

4.6.2.4 organizuoti renginius, susijusius su žmonių susibūrimu;

4.6.2.5 gadinti, užtvirti ar užversti kelius, skirtus privažiuoti prie elektros tinklų;

4.6.2.6 laidyti aitvarus ir skraidymo aparatų sportinius modelius, skraidyti bet kokio tipo skraidymo aparatais žemiau kaip 30 metrų virš aukščiausio oro linijos laido, išskyrus elektros tinklų naudotojų naudojamus elektros tinklų priežiūrai skirtus skraidymo aparatus;

4.6.2.7 stovėti visų rūšių transporto priemonėms ir (ar) mechanizmams po oro linijų laidais 330 kV ir aukštesnės įtampos oro linijų apsaugos zonose;

4.6.2.8 barstyti iš lėktuvų ir kitų skraidymo aparatų trąšas ir chemikalus ant 35 kV ir aukštesnės įtampos oro linijų, transformatorių pastočių, skirstyklų ir srovės keitimo stočių;

4.6.2.9 naudoti ugnį ir atlikti ugnies darbus, įrengti bei naudoti laužavietes, kepsnines, turistines virykles, laikinąsias lauko pirtis ir kitus atvirus arba uždarus ugnies šaltinius, taip pat bet

kokius aukštos temperatūros, galinčius sukelti ugnį, įrenginius, išskyrus atvejį, nurodytą šio straipsnio 2 dalies 8 punkte;

4.6.2.10 sandėliuoti bet kokias medžiagas, išskyrus skirtas elektros tinklų statybos darbams vykdyti.

4.6.3 Elektros tinklų apsaugos zonose, Statybos įstatyme, Teritorijų planavimo įstatyme ar Lietuvos Respublikos energetikos ministro nustatyta tvarka negavus elektros tinklų savininko ar valdytojo pritarimo (derinimo) projektui ar numatomai veiklai, draudžiama:

4.6.3.1 statyti statinius ir (ar) įrengti įrenginius, išskyrus statinius ir įrenginius, kurių statyba draudžiama pagal šio straipsnio 1 dalį;

4.6.3.2 keisti pastato (patalpos, patalpų) ar inžinerinio statinio paskirtį;

4.6.3.3 rekonstruoti, griauti statinius ar išardyti įrenginius;

4.6.3.4 įrengti gyvūnų laikymo aikšteles, vielines užtvaras ir metalines tvoras;

4.6.3.5 atlikti įvairius kasybos, dugno gilinimo, žemės kasimo (lyginimo), sprogdinimo, melioravimo, užtvindymo darbus;

4.6.3.6 sodinti, auginti arba kirsti želdinius (išskyrus krūmus ir žolinius augalus);

4.6.3.7 mechanizuotai laistyti žemės ūkio kultūras;

4.6.3.8 naudoti ugnį ir atlikti ugnies darbus technologiniams procesams vykdyti;

4.6.3.9 įrengti visų rūšių transporto priemonių ir kitų mechanizmų stovėjimo aikšteles požeminių kabelių linijų apsaugos zonose;

4.6.3.10 dirbti smūginiais ir (ar) vibraciją sukeliančiais mechanizmais požeminių kabelių linijų apsaugos zonose;

4.6.3.11 keisti žemės paviršiaus altitudes daugiau kaip 0,3 metro (kasti gruntą arba užpilti papildomą grunto sluoksnį) požeminių ir povandeninių kabelių linijų apsaugos zonose;

4.6.3.12 nuleisti inkarus, plaukti su nuleistais inkarais ir kitais dugną siekiančiais įrankiais povandeninių kabelių linijų apsaugos zonose;

4.6.3.13 įvažiuoti transporto priemonėms ir kitiems mechanizmom, kurių aukštis su kroviniu arba be jo yra daugiau kaip 4,5 metro nuo kelio (žemės) paviršiaus oro linijų ir oro kabelių linijų apsaugos zonoje.

4.6.4 Elektros tinklų savininkas ar valdytojas nepritaria projektui ar numatomai veiklai, jeigu šio straipsnio 2 dalyje nurodyti darbai pažeis elektros tinklų techninės saugos reikalavimus ir (ar) kels pavojų aplinkai, žmonių turtui, jų gyvybei ar sveikatai.

5. Baigiamosios nuostatos:

5.1. Dėl bet kokių priežasčių po Plano patvirtinimo pasikeitus Nekilnojamojo turto registre ir Nekilnojamojo turto kadastre įregistruotiems žemės sklypų ar į atskirus žemės sklypus nesuformuotos žemės duomenims, visais atvejais (įskaitant, bet neapsiribojant: pertvarkius

teritorijas, žemės sklypų ribas, suformavus naujus žemės sklypus ar patikslinus žemės sklypų ribas) Plano sprendiniais nustatytos magistralinių naftotiekių (produktotiekių) apsaugos zonos ir/ar susijusios infrastruktūros apsaugos zonos taikomos visoms į jas patenkančioms teritorijoms, žemės sklypams ir į atskirus žemės sklypus nesuformuotai žemei pagal patikslintus duomenis.

5.2. Pažymėtina, kad atliekant konkretaus Nekilnojamojo turto (žemės sklypo (-ų)) kadastrinius matavimus, jei jų metu nustatomos ar tikslinamos sklypo (-ų) ribos, Planu nustatytų magistralinių naftotiekių (produktotiekių) ir susijusios infrastruktūros apsaugos zonų plotai, patenkantys į tokio sklypo ribas, turi būti perskaičiuoti (vadovaujantis Lietuvos Respublikos nekilnojamojo turto kadastro nuostatų, patvirtintų Lietuvos Respublikos Vyriausybės 2002 m. balandžio 15 d. nutarimu Nr. 534 „Dėl Lietuvos Respublikos nekilnojamojo turto kadastro nuostatų patvirtinimo“ (Lietuvos Respublikos Vyriausybės 2005 m. birželio 23 d. nutarimo Nr. 695 redakcija) 12 punktu, nekilnojamųjų daiktų kadastro duomenis nustato ar tikslina Lietuvos Respublikos nekilnojamojo turto kadastro įstatyme nurodyti asmenys, t. y. matininkas turintis Nacionalinės žemės tarnybos prie Žemės ūkio ministerijos išduotą kvalifikacinį pažymėjimą).

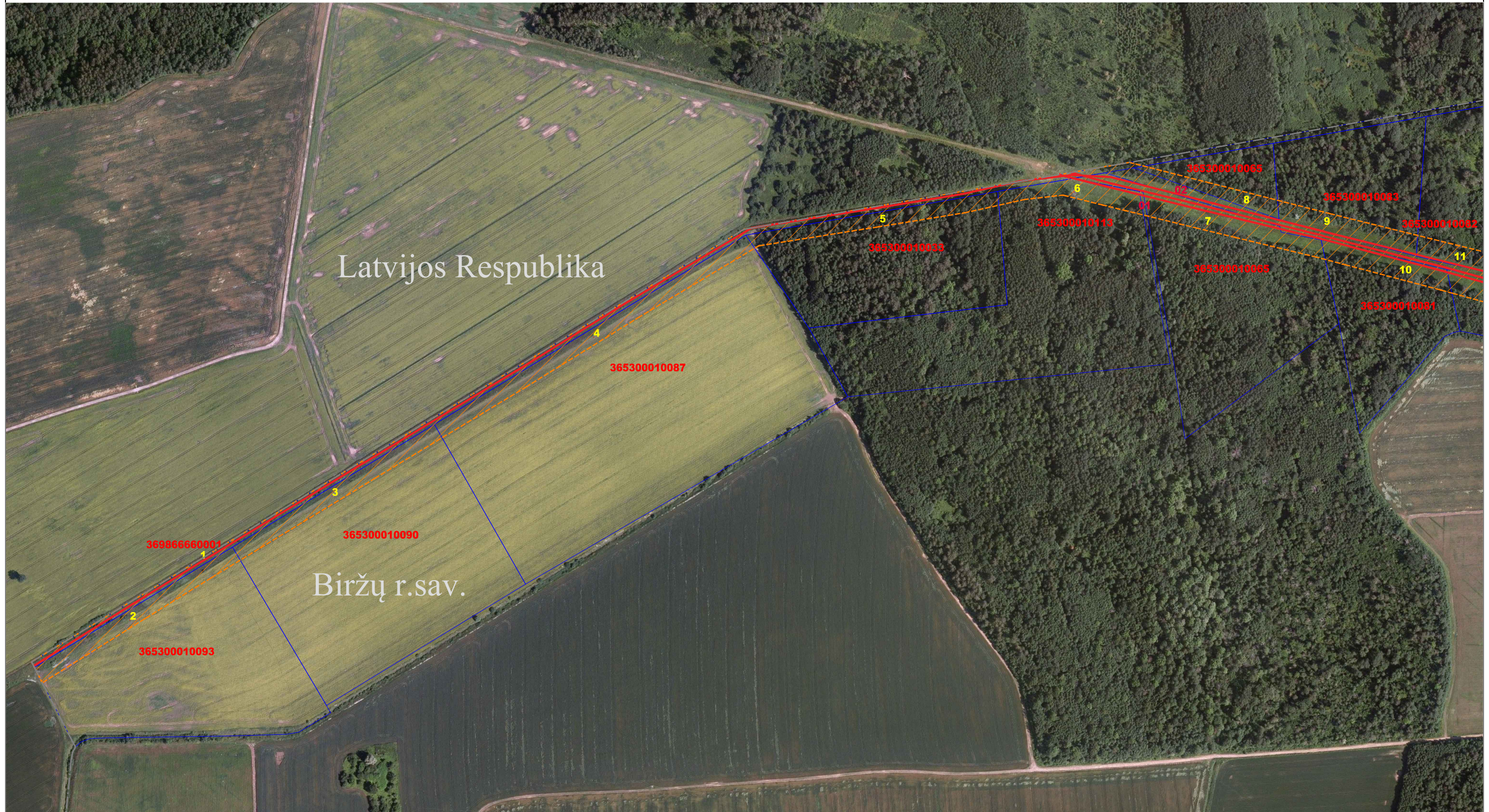
PRIDEDAMA

1. Priedas Nr. 1 Žemės sklypų, patenkančių į plane nustatomą naftotiekių (produktotiekių) apsaugos zoną sąrašas;
2. Priedas Nr. 2 Laisvos valstybinės žemės plotų, patenkančių į plane nustatomą naftotiekių (produktotiekių) apsaugos zoną sąrašas;
3. Priedas Nr.3 Žemės sklypų patenkančių į plane nustatomą elektros tinklų apsaugos zoną, sąrašas;
4. Priedas Nr.4 Laisvos valstybinės žemės plotai patenkantys į plane nustatomą elektros tinklų apsaugos zoną, sąrašas

Biržų rajono savivaldybės teritorijoje esančių magistralinių naftotiekių (produktotiekių) ir susijusios infrastruktūros apsaugos zonų teritorijų planas



Biržų rajono savivaldybės teritorijoje esančių magistralinių naftotiekių (produktotiekių) ir susijusios infrastruktūros apsaugos zonų teritorijų planas



SUTARTINIAI ŽENKLAI:

- Magistralinio naftotiekio (produktotiekio) vamzdynas ir susijusi infrastruktūra
- Magistralinio naftotiekio (produktotiekio) vamzdyno ir susijusios infrastruktūros apsaugos zona
- Elektros tinklai
- Elektros tinklų apsaugos zona

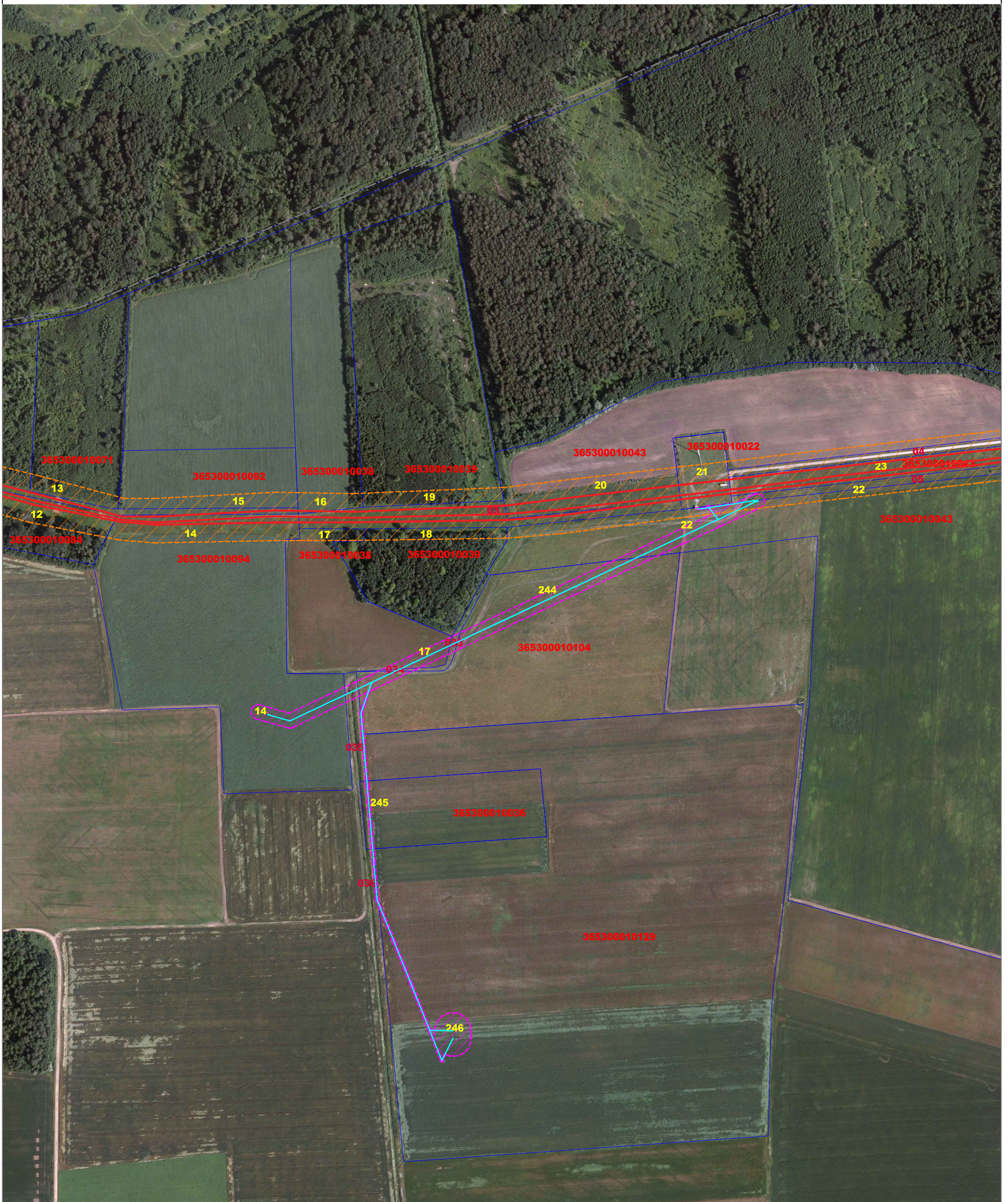
- Žemės sklypo riba
- Savivaldybės teritorijos riba
- Seniūnijos teritorijos riba

Planas parengtas ortofotografinio žemėlapiu pagrindu:
ORT010LT (2021-2023 m.) - LR teritorijos M1:10000
skaitmeninis rastrinis ortofotografinis žemėlapis

UAB "Geota ir CO" Kvalifikacijos pažymėjimo Nr. 2M-M-837 Mob.tel.: +37068608587 el.p.: kestutis.geota@gmail.com				OBJEKTAS: Biržų rajono savivaldybės teritorijoje esančių magistralinių naftotiekių (produktotiekių) ir susijusios infrastruktūros apsaugos zonų planas			
Pareigos		Vardas, Pavardė	Parašas	Data			
Direktorius		K.Šukys		2023-09			
PLANO INICIATORIUS AKCINĖ BENDROVĖ "ORLEN LIETUVA"							
OBJEKTO NR.		MASTELIS	LAPAS	LAPŲ			
AZP/23-110		1:5000	1	20			



Biržų rajono savivaldybės teritorijoje esančių magistralinių naftotiekių (produktotiekių) ir susijusios infrastruktūros apsaugos zonų teritorijų planas



Planas parengtas ortofotografinio žemėlapio pagrindu:
ORT010LT (2021-2023 m.) - LR teritorijos M1:10000
skaitmeninis rastrinis ortofotografinis žemėlapis

SUTARTINIAI ŽENKLAI:

- Magistralinio naftotiekio (produktotiekio) vamzdynas ir susijusi infrastruktūra
- Magistralinio naftotiekio (produktotiekio) vamzdyno ir susijusios infrastruktūros apsaugos zona
- Elektros tinklai
- Elektros tinklų apsaugos zona
- Žemės sklypo riba
- Savivaldybės teritorijos riba
- Seniūnijos teritorijos riba


UAB "Geota ir CO"
Kvalifikacijos pažymėjimo Nr. 2M-M-837
Mob.tel.: +37068608587 el.p.: kestutis.geota@gmail.com

OBJEKTAS:

Biržų rajono savivaldybės teritorijoje esančių magistralinių naftotiekių
(produktotiekių) ir susijusios infrastruktūros apsaugos zonų planas

Pareigos	Vardas, Pavardė	Parašas	Data
Direktorius	K.Šukys		2023-09

PLANO INICIATORIUS			
AKCINĖ BENDROVĖ "ORLEN LIETUVA"			
OBJEKTO NR.	MASTELIS	LAPAS	LAPŲ
AZP/23-110	1:5000	2	20



Biržų rajono savivaldybės teritorijoje esančių magistralinių naftotiekių (produktotiekių) ir susijusios infrastruktūros apsaugos zonų teritorijų planas



SUTARTINIAI ŽENKLAI:

- Magistralinio naftotiekio (produktotiekio) vamzdynas ir susijusi infrastruktūra
- Magistralinio naftotiekio (produktotiekio) vamzdyno ir susijusios infrastruktūros apsaugos zona
- Elektros tinklai
- Elektros tinklų apsaugos zona

- Žemės sklypo riba
- Savivaldybės teritorijos riba
- Seniūnijos teritorijos riba

Planas parengtas ortofotografinio žemėlapis pagrindu:
ORT010LT (2021-2023 m.) - LR teritorijos M1:10000
skaitmeninis rastrinis ortofotografinis žemėlapis

UAB "Geota ir CO" Kvalifikacijos pažymėjimo Nr. 2M-M-837 Mob.tel.: +37068608587 el.p.: kestutis.geota@gmail.com				OBJEKTAS: Biržų rajono savivaldybės teritorijoje esančių magistralinių naftotiekių (produktotiekių) ir susijusios infrastruktūros apsaugos zonų planas			
Pareigos	Vardas, Pavardė	Parašas	Data	PLANO INICIATORIUS AKCINĖ BENDROVĖ "ORLEN LIETUVA"			
Direktorius	K.Šukys		2023-09	OBJEKTO NR.	MASTELIS	LAPAS	LAPŲ
				AZP/23-110	1:5000	3	20



Biržų rajono savivaldybės teritorijoje esančių magistralinių naftotiekių (produktotiekių) ir susijusios infrastruktūros apsaugos zonų teritorijų planas



SUTARTINIAI ŽENKLAI:

- Magistralinio naftotiekio (produktotiekio) vamzdynas ir susijusi infrastruktūra
- Magistralinio naftotiekio (produktotiekio) vamzdyno ir susijusios infrastruktūros apsaugos zona
- Elektros tinklai
- Elektros tinklų apsaugos zona

- Žemės sklypo riba
- Savivaldybės teritorijos riba
- Seniūnijos teritorijos riba

Planas parengtas ortofotografinio žemėlapis pagrindu:
ORT010LT (2021-2023 m.) - LR teritorijos M1:10000
skaitmeninis rastrinis ortofotografinis žemėlapis

UAB "Geota ir CO" Kvalifikacijos pažymėjimo Nr. 2M-M-837 Mob.tel.: +37068608587 el.p.: kestutis.geota@gmail.com				OBJEKTAS: Biržų rajono savivaldybės teritorijoje esančių magistralinių naftotiekių (produktotiekių) ir susijusios infrastruktūros apsaugos zonų planas			
Pareigos	Vardas, Pavardė	Parašas	Data	PLANO INICIATORIUS AKCINĖ BENDROVĖ "ORLEN LIETUVA"			
Direktorius	K.Šukys		2023-09	OBJEKTO NR.	MASTELIS		
				AZP/23-110	1:5000		
				LAPAS	LAPŲ		
				4	20		



Biržų rajono savivaldybės teritorijoje esančių magistralinių naftotiekių (produktotiekių) ir susijusios infrastruktūros apsaugos zonų teritorijų planas



SUTARTINIAI ŽENKLAI:

- Magistralinio naftotiekio (produktotiekio) vamzdynas ir susijusi infrastruktūra
- Magistralinio naftotiekio (produktotiekio) vamzdyno ir susijusios infrastruktūros apsaugos zona
- Elektros tinklai
- Elektros tinklų apsaugos zona

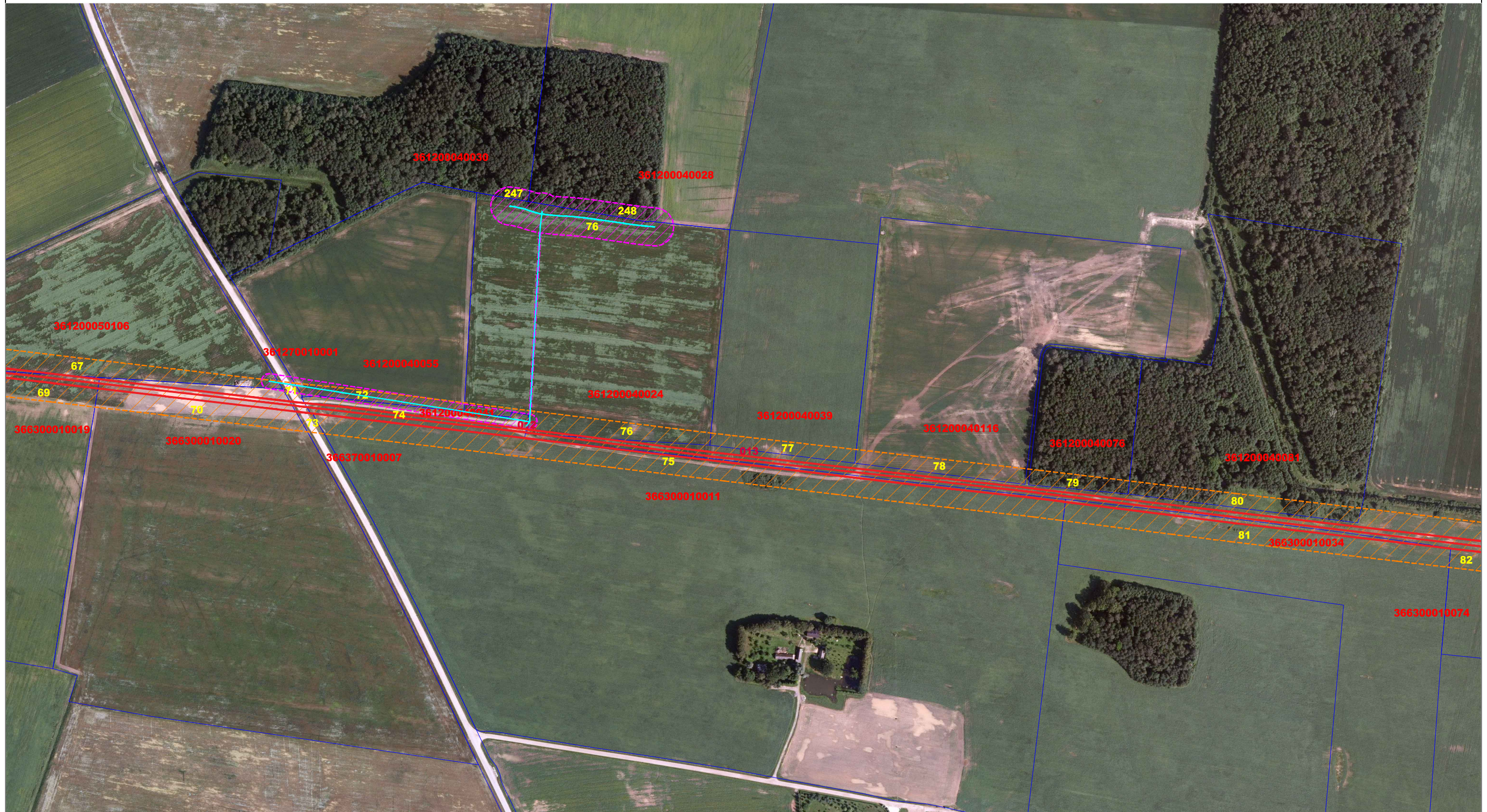
- Žemės sklypo riba
- Savivaldybės teritorijos riba
- Seniūnijos teritorijos riba

Planas parengtas ortofotografinio žemėlapis pagrindu:
ORT010LT (2021-2023 m.) - LR teritorijos M1:10000
skaitmeninis rastrinis ortofotografinis žemėlapis

UAB "Geota ir CO" Kvalifikacijos pažymėjimo Nr. 2M-M-837 Mob.tel.: +37068608587 el.p.: kestutis.geota@gmail.com				OBJKTAS: Biržų rajono savivaldybės teritorijoje esančių magistralinių naftotiekių (produktotiekių) ir susijusios infrastruktūros apsaugos zonų planas			
Pareigos	Vardas, Pavardė	Parašas	Data	PLANO INICIATORIUS AKCINĖ BENDROVĖ "ORLEN LIETUVA"			
Direktorius	K.Šukys		2023-09				
				OBJEKTO NR.	MASTELIS	LAPAS	LAPŲ
				AZP/23-110	1:5000	5	20



Biržų rajono savivaldybės teritorijoje esančių magistralinių naftotiekių (produktotiekių) ir susijusios infrastruktūros apsaugos zonų teritorijų planas



SUTARTINIAI ŽENKLAI:

- Magistralinio naftotiekio (produktotiekio) vamzdynas ir susijusi infrastruktūra
- Magistralinio naftotiekio (produktotiekio) vamzdyno ir susijusios infrastruktūros apsaugos zona
- Elektros tinklai
- Elektros tinklų apsaugos zona
- Žemės sklypo riba
- Savivaldybės teritorijos riba
- Seniūnijos teritorijos riba

Planas parengtas ortofotografinio žemėlapiu pagrindu:
ORT010LT (2021-2023 m.) - LR teritorijos M1:10000
skaitmeninis rastrinis ortofotografinis žemėlapis

UAB "Geota ir CO"				OBJEKTAS: Biržų rajono savivaldybės teritorijoje esančių magistralinių naftotiekių (produktotiekių) ir susijusios infrastruktūros apsaugos zonų planas			
Kvalifikacijos pažymėjimo Nr. 2M-M-837 Mob.tel.: +37068608587 el.p.: kestutis.geota@gmail.com							
Pareigos	Vardas, Pavardė	Parašas	Data	PLANO INICIATORIUS AKCINĖ BENDROVĖ "ORLEN LIETUVA"			
Direktorius	K.Šukys		2023-09				
				OBJEKTO NR.	MASTELIS	LAPAS	LAPŲ
				AZP/23-110	1:5000	6	20



Biržų rajono savivaldybės teritorijoje esančių magistralinių naftotiekių (produktotiekių) ir susijusios infrastruktūros apsaugos zonų teritorijų planas



SUTARTINIAI ŽENKLAI:

- Magistralinio naftotiekio (produktotiekio) vamzdynas ir susijusi infrastruktūra
- Magistralinio naftotiekio (produktotiekio) vamzdyno ir susijusios infrastruktūros apsaugos zona
- Elektros tinklai
- Elektros tinklų apsaugos zona

- Žemės sklypo riba
- Savivaldybės teritorijos riba
- Seniūnijos teritorijos riba

Planas parengtas ortofotografinio žemėlapis pagrindu:
ORT010LT (2021-2023 m.) - LR teritorijos M1:10000
skaitmeninis rastrinis ortofotografinis žemėlapis

UAB "Geota ir CO" Kvalifikacijos pažymėjimo Nr. 2M-M-837 Mob.tel.: +37068608587 el.p.: kestutis.geota@gmail.com				OBJEKTAS: Biržų rajono savivaldybės teritorijoje esančių magistralinių naftotiekių (produktotiekių) ir susijusios infrastruktūros apsaugos zonų planas						
Pareigos		Vardas, Pavardė	Parašas	Data		PLANO INICIATORIUS		AKCINĖ BENDROVĖ "ORLEN LIETUVA"		
Direktorius		K.Šukys	<i>[Signature]</i>	2023-09		OBJEKTO NR.	MASTELIS			
						AZP/23-110	1:5000	7	20	

Biržų rajono savivaldybės teritorijoje esančių magistralinių naftotiekių (produktotiekių) ir susijusios infrastruktūros apsaugos zonų teritorijų planas



SUTARTINIAI ŽENKLAI:

- Magistralinio naftotiekio (produktotiekio) vamzdynas ir susijusi infrastruktūra
- Magistralinio naftotiekio (produktotiekio) vamzdyno ir susijusios infrastruktūros apsaugos zona
- Elektros tinklai
- Elektros tinklų apsaugos zona

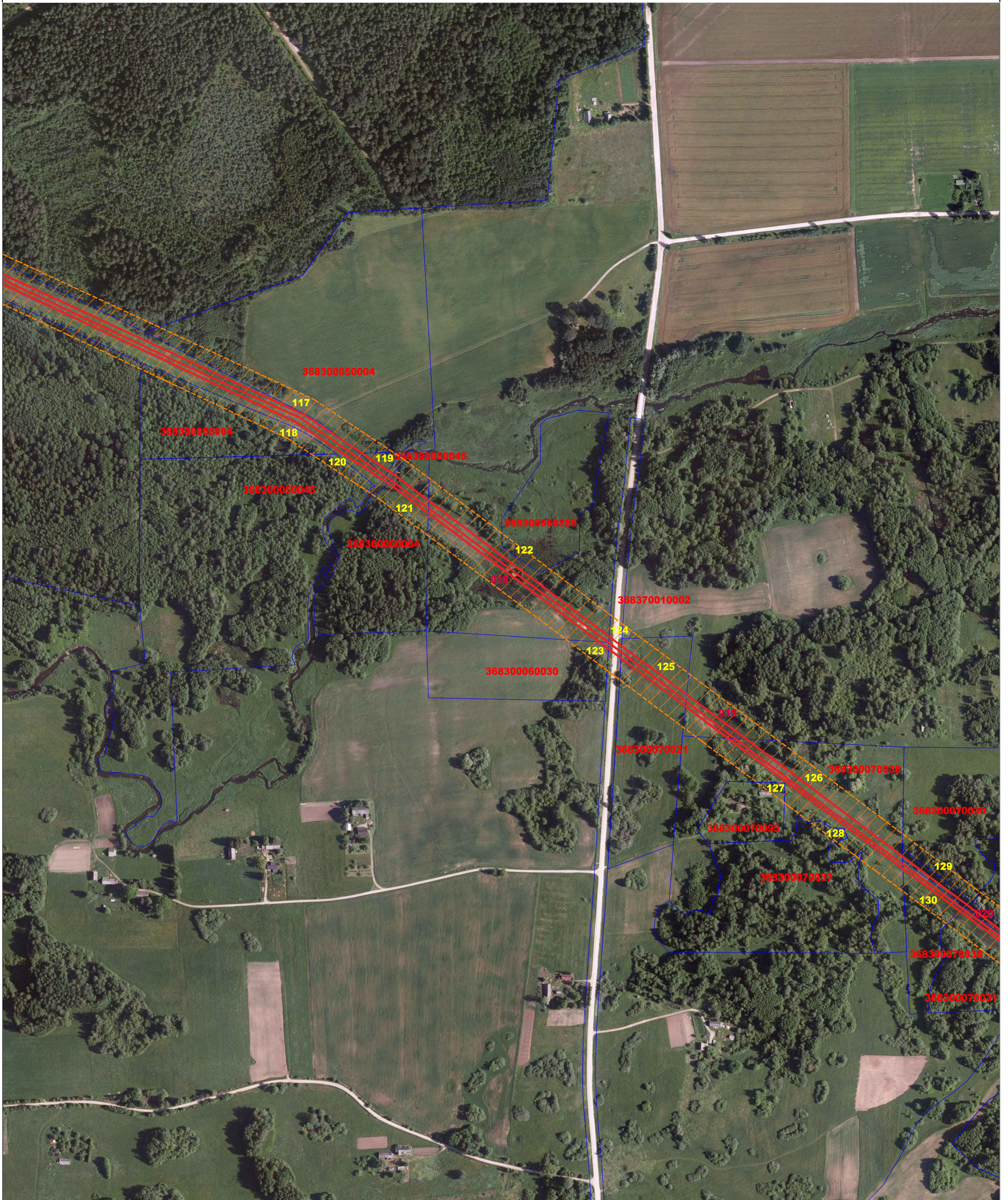
- Žemės sklypo riba
- Savivaldybės teritorijos riba
- Senėjusios teritorijos riba

Planas parengtas ortofotografinio žemėlapis pagrindu:
ORT010LT (2021-2023 m.) - LR teritorijos M1:10000
skaitmeninis rastrinis ortofotografinis žemėlapis

UAB "Geota ir CO"				OBJKTAS: Biržų rajono savivaldybės teritorijoje esančių magistralinių naftotiekių (produktotiekių) ir susijusios infrastruktūros apsaugos zonų planas			
Kvalifikacijos pažymėjimo Nr. 2M-M-837 Mob.tel.: +37068608587 el.p.: kestutis.geota@gmail.com							
Pareigos	Vardas, Pavardė	Parašas	Data	PLANO INICIATORIUS AKCINĖ BENDROVĖ "ORLEN LIETUVA"			
Direktorius	K.Šukys		2023-09				
				OBJEKTO NR.	MASTELIS	LAPAS	LAPŲ
				AZP/23-110	1:5000	8	20



Biržų rajono savivaldybės teritorijoje esančių magistralinių naftotiekių (produktotiekių) ir susijusios infrastruktūros apsaugos zonų teritorijų planas



Planas parengtas ortofotografinio žemėlapis pagrindu:
ORT010LT (2021-2023 m.) - LR teritorijos M1:10000
skaitmeninis rastrinis ortofotografinis žemėlapis

SUTARTINIAI ŽENKLAI:

- Magistralinio naftotiekio (produktotiekio) vamzdynas ir susijusi infrastruktūra
- Magistralinio naftotiekio (produktotiekio) vamzdyno ir susijusios infrastruktūros apsaugos zona
- Elektros tinklai
- Žemės sklypo riba
- Elektros tinklų apsaugos zona
- Savivaldybės teritorijos riba
- Seniūnijos teritorijos riba

UAB "Geota ir CO" Kvalifikacijos pažymėjimo Nr. 2M-M-837 Mob.tel.: +37068608587 el.p.: kestutis.geota@gmail.com				OBJKTAS: Biržų rajono savivaldybės teritorijoje esančių magistralinių naftotiekių (produktotiekių) ir susijusios infrastruktūros apsaugos zonų planas			
Pareigos	Vardas, Pavardė	Parašas	Data	PLANO INICIATORIUS			
Direktorius	K.Šukys		2023-09	AKCINĖ BENDROVĖ "ORLEN LIETUVA"			
				OBJEKTO NR.	MASTELIS		
				AZP/23-110	1:5000		
				LAPAS	LAPŲ		
				9	20		



Biržų rajono savivaldybės teritorijoje esančių magistralinių naftotiekių (produktotiekių) ir susijusios infrastruktūros apsaugos zonų teritorijų planas



Planas parengtas ortofotografinio žemėlapis pagrindu:
ORT010LT (2021-2023 m.) - LR teritorijos M1:10000
skaitmeninis rastrinis ortofotografinis žemėlapis

SUTARTINIAI ŽENKLAI:

- Magistralinio naftotiekio (produktotiekio) vamzdynas ir susijusi infrastruktūra
- - - - - Magistralinio naftotiekio (produktotiekio) vamzdyno ir susijusios infrastruktūros apsaugos zona
- Elektros tinklai
- - - - - Elektros tinklų apsaugos zona
- Žemės sklypo riba
- Savivaldybės teritorijos riba
- Seniūnijos teritorijos riba

UAB "Geota ir CO" Kvalifikacijos pažymėjimo Nr. 2M-M-837 Mob.tel.: +37068608587 el.p.: kestutis.geota@gmail.com				OBJKTAS: Biržų rajono savivaldybės teritorijoje esančių magistralinių naftotiekių (produktotiekių) ir susijusios infrastruktūros apsaugos zonų planas			
Pareigos	Vardas, Pavardė	Parašas	Data	PLANO INICIATORIUS			
Direktorius	K.Šukys		2023-09	AKCINĖ BENDROVĖ "ORLEN LIETUVA"			
				OBJEKTO NR.	MASTELIS	LAPAS	LAPŲ
				AZP/23-110	1:5000	10	20





Biržų rajono savivaldybės teritorijoje esančių magistralinių naftotiekių (produktotiekių) ir susijusios infrastruktūros apsaugos zonų teritorijų planas



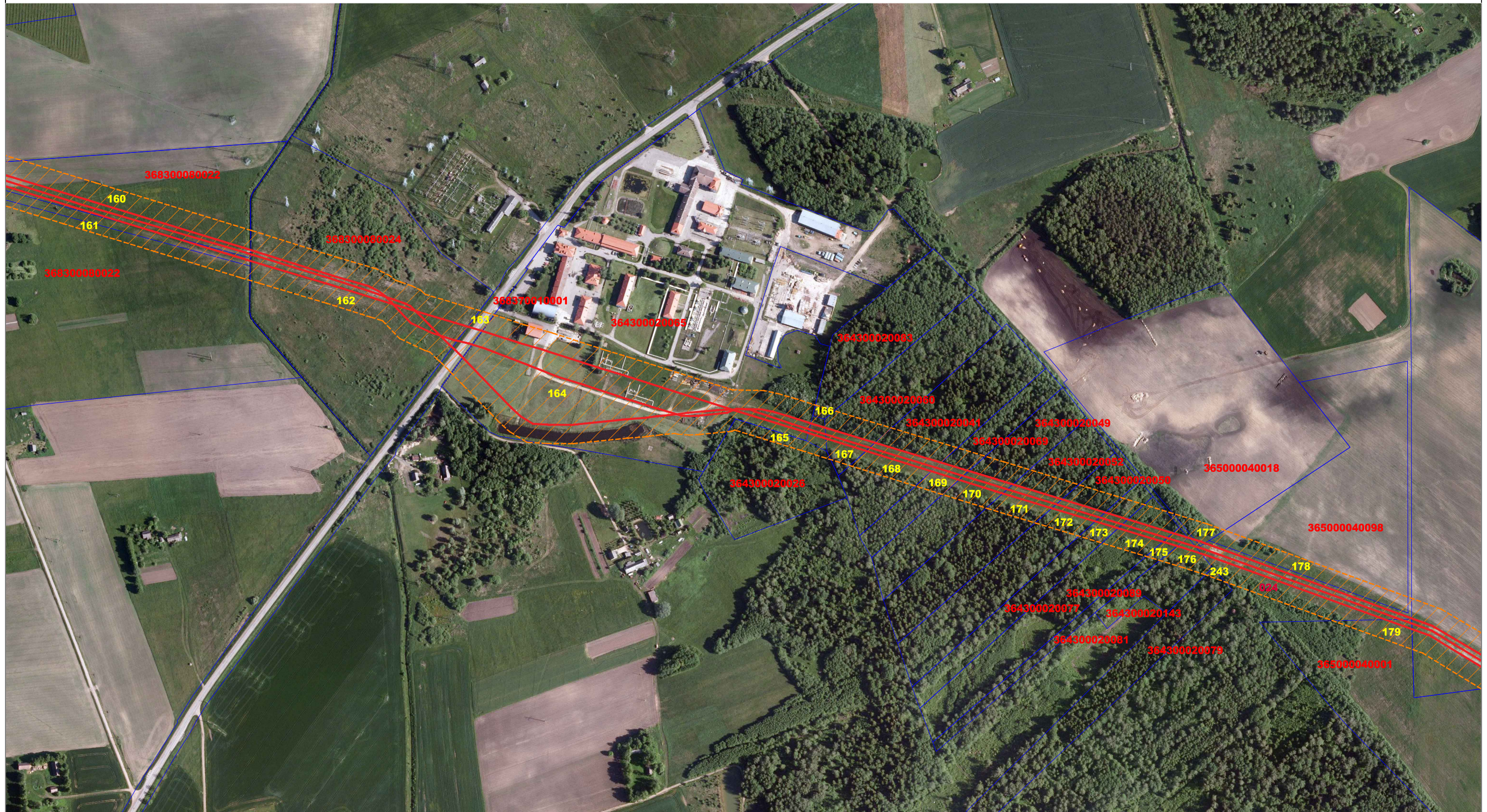
Planas parengtas ortofotografinio žemėlapiu pagrindu:
ORT010LT (2021-2023 m.) - LR teritorijos M1:10000
skaitmeninis rastrinis ortofotografinis žemėlapis

SUTARTINIAI ŽENKLAI:

- Magistralinio naftotiekio (produktotiekio) vamzdynas ir susijusi infrastruktūra
- Magistralinio naftotiekio (produktotiekio) vamzdyno ir susijusios infrastruktūros apsaugos zona
- Elektros tinklai
- Žemės sklypo riba
- Elektros tinklų apsaugos zona
- Savivaldybės teritorijos riba
- Seniūnijos teritorijos riba

UAB "Geota ir CO" Kvalifikacijos pažymėjimo Nr. 2M-M-837 Mob.tel.: +37068608587 el.p.: kestutis.geota@gmail.com				OBJEKTAS: Biržų rajono savivaldybės teritorijoje esančių magistralinių naftotiekių (produktotiekių) ir susijusios infrastruktūros apsaugos zonų planas						
Pareigos		Vardas, Pavardė	Parašas	Data	PLANO INICIATORIUS		AKCINĖ BENDROVĖ "ORLEN LIETUVA"		S.V. 	
Direktorius		K.Šukys		2023-09	OBJEKTO NR.	MASTELIS				
					AZP/23-110	1:5000	11	20		

Biržų rajono savivaldybės teritorijoje esančių magistralinių naftotiekių (produktotiekių) ir susijusios infrastruktūros apsaugos zonų teritorijų planas



SUTARTINIAI ŽENKLAI:

- Magistralinio naftotiekio (produktotiekio) vamzdynas ir susijusi infrastruktūra
- Magistralinio naftotiekio (produktotiekio) vamzdyno ir susijusios infrastruktūros apsaugos zona
- Elektros tinklai
- Elektros tinklų apsaugos zona

- Žemės sklypo riba
- Savivaldybės teritorijos riba
- Seniūnijos teritorijos riba

Planas parengtas ortofotografinio žemėlapis pagrindu:
ORT010LT (2021-2023 m.) - LR teritorijos M1:10000
skaitmeninis rastrinis ortofotografinis žemėlapis

<p>UAB "Geota ir CO" Kvalifikacijos pažymėjimo Nr. 2M-M-837 Mob.tel.: +37068608587 el.p.: kestitis.geota@gmail.com</p>				<p>OBJEKTAS: Biržų rajono savivaldybės teritorijoje esančių magistralinių naftotiekių (produktotiekių) ir susijusios infrastruktūros apsaugos zonų planas</p>			
Pareigos		Vardas, Pavardė	Parašas	Data	PLANO INICIATORIUS		
Direktorius		K.Šukys		2023-09	AKCINĖ BENDROVĖ "ORLEN LIETUVA"		
					OBJEKTO NR.	MASTELIS	
					AZP/23-110	1:5000	
					LAPAS	LAPŲ	
					12	20	



Biržų rajono savivaldybės teritorijoje esančių magistralinių naftotiekių (produktotiekių) ir susijusios infrastruktūros apsaugos zonų teritorijų planas



SUTARTINIAI ŽENKLAI:

- Magistralinio naftotiekio (produktotiekio) vamzdynas ir susijusi infrastruktūra
 Magistralinio naftotiekio (produktotiekio) vamzdyno ir susijusios infrastruktūros apsaugos zona
 Elektros tinklai
 Elektros tinklų apsaugos zona
 Žemės sklypo riba
 Savivaldybės teritorijos riba
 Seniūnijos teritorijos riba

Planas parengtas ortofotografinio žemėlapio pagrindu:
ORT010LT (2021-2023 m.) - LR teritorijos M1:10000
skaitmeninis rastrinis ortofotografinis žemėlapis

UAB "Geota ir CO"
Kvalifikacijos pažymėjimo Nr. 2M-M-837
Mob.tel.: +37068608587 el.p.: kestitis.geota@gmail.com

OBJKTAS:

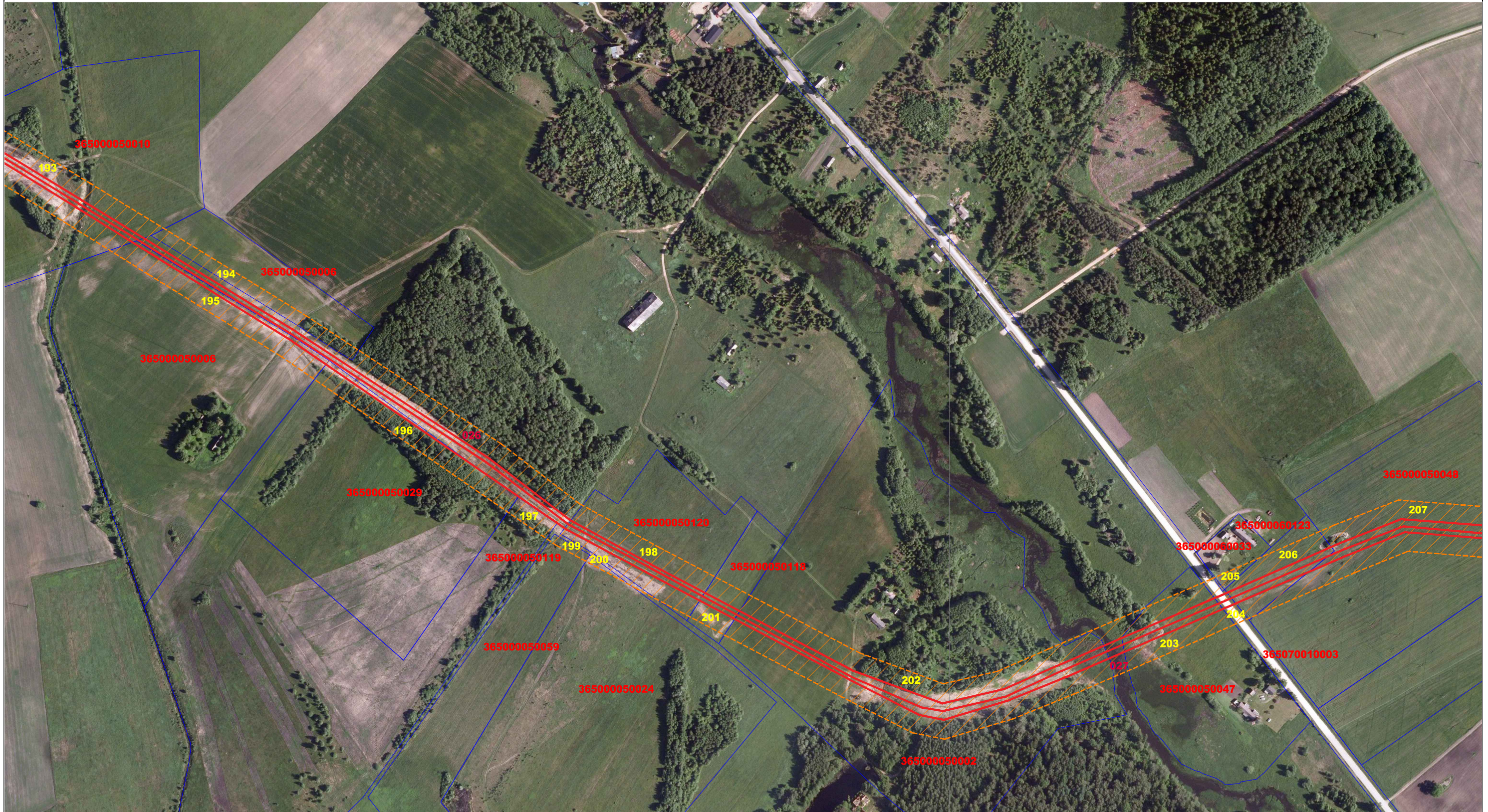
Biržų rajono savivaldybės teritorijoje esančių magistralinių naftotiekių (produktotiekių) ir susijusios infrastruktūros apsaugos zonų planas

Pareigos	Vardas, Pavardė	Parašas	Data
Direktorius	K.Šukys		2023-09

PLANO INICIATORIUS			
AKCINĖ BENDROVĖ "ORLEN LIETUVA"			
OBJEKTO NR.	MASTELIS	LAPAS	LAPŲ
AZP/23-110	1:5000	13	20



Biržų rajono savivaldybės teritorijoje esančių magistralinių naftotiekių (produktotiekių) ir susijusios infrastruktūros apsaugos zonų teritorijų planas



SUTARTINIAI ŽENKLAI:

- Magistralinio naftotiekio (produktotiekio) vamzdynas ir susijusi infrastruktūra
- Magistralinio naftotiekio (produktotiekio) vamzdyno ir susijusios infrastruktūros apsaugos zona
- Elektros tinklai
- Elektros tinklų apsaugos zona

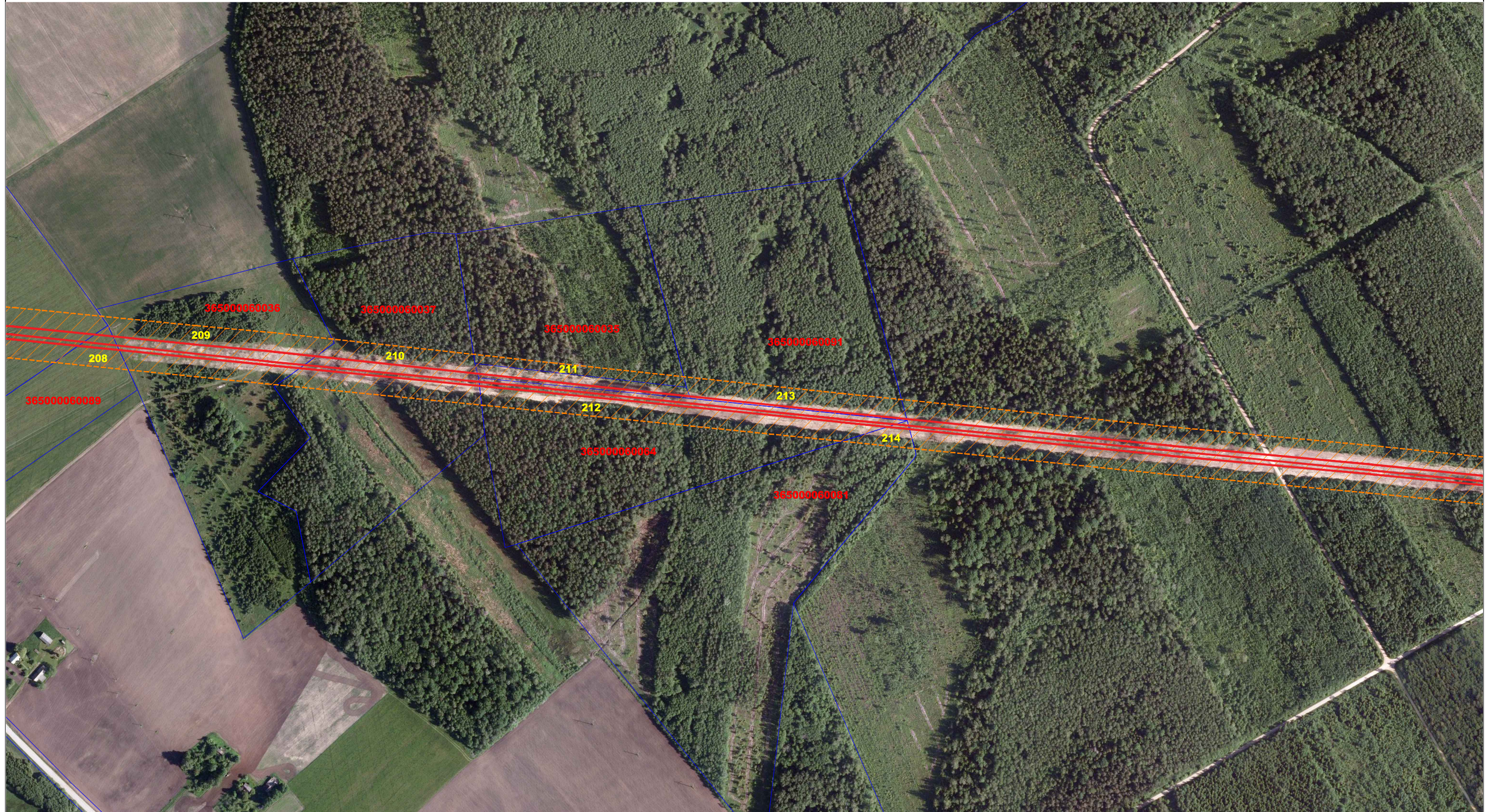
- Žemės sklypo riba
- Savivaldybės teritorijos riba
- Seniūnijos teritorijos riba

Planas parengtas ortofotografinio žemėlapis pagrindu:
ORT010LT (2021-2023 m.) - LR teritorijos M1:10000
skaitmeninis rastrinis ortofotografinis žemėlapis

UAB "Geota ir CO"				OBJEKTAS: Biržų rajono savivaldybės teritorijoje esančių magistralinių naftotiekių (produktotiekių) ir susijusios infrastruktūros apsaugos zonų planas			
Kvalifikacijos pažymėjimo Nr. 2M-M-837 Mob.tel.: +37068608587 el.p.: kestitis.geota@gmail.com							
Pareigos	Vardas, Pavardė	Parašas	Data	PLANO INICIATORIUS AKCINĖ BENDROVĖ "ORLEN LIETUVA"			
Direktorius	K.Šukys		2023-09				
				OBJEKTO NR.	MASTELIS	LAPAS	LAPŲ
				AZP/23-110	1:5000	14	20



Biržų rajono savivaldybės teritorijoje esančių magistralinių naftotiekių (produktotiekių) ir susijusios infrastruktūros apsaugos zonų teritorijų planas



SUTARTINIAI ŽENKLAI:

- Magistralinio naftotiekio (produktotiekio) vamzdynas ir susijusi infrastruktūra
- Magistralinio naftotiekio (produktotiekio) vamzdyno ir susijusios infrastruktūros apsaugos zona
- Elektros tinklai
- Elektros tinklų apsaugos zona

- Žemės sklypo riba
- Savivaldybės teritorijos riba
- Seniūnijos teritorijos riba

Planas parengtas ortofotografinio žemėlapis pagrindu:
ORT010LT (2021-2023 m.) - LR teritorijos M1:10000
skaitmeninis rastrinis ortofotografinis žemėlapis

UAB "Geota ir CO"				OBJEKTAS:			
Kvalifikacijos pažymėjimo Nr. 2M-M-837				Biržų rajono savivaldybės teritorijoje esančių magistralinių naftotiekių			
Mob.tel.: +37068608587 el.p.: kestutis.geota@gmail.com				(produktotiekių) ir susijusios infrastruktūros apsaugos zonų planas			
Pareigos	Vardas, Pavardė	Parašas	Data	PLANO INICIATORIUS			
Direktorius	K.Šukys		2023-09	AKCINĖ BENDROVĖ "ORLEN LIETUVA"			
				OBJEKTO NR.	MASTELIS	LAPAS	LAPŲ
				AZP/23-110	1:5000	15	20



Biržų rajono savivaldybės teritorijoje esančių magistralinių naftotiekių (produktotiekių) ir susijusios infrastruktūros apsaugos zonų teritorijų planas



SUTARTINIAI ŽENKLAI:

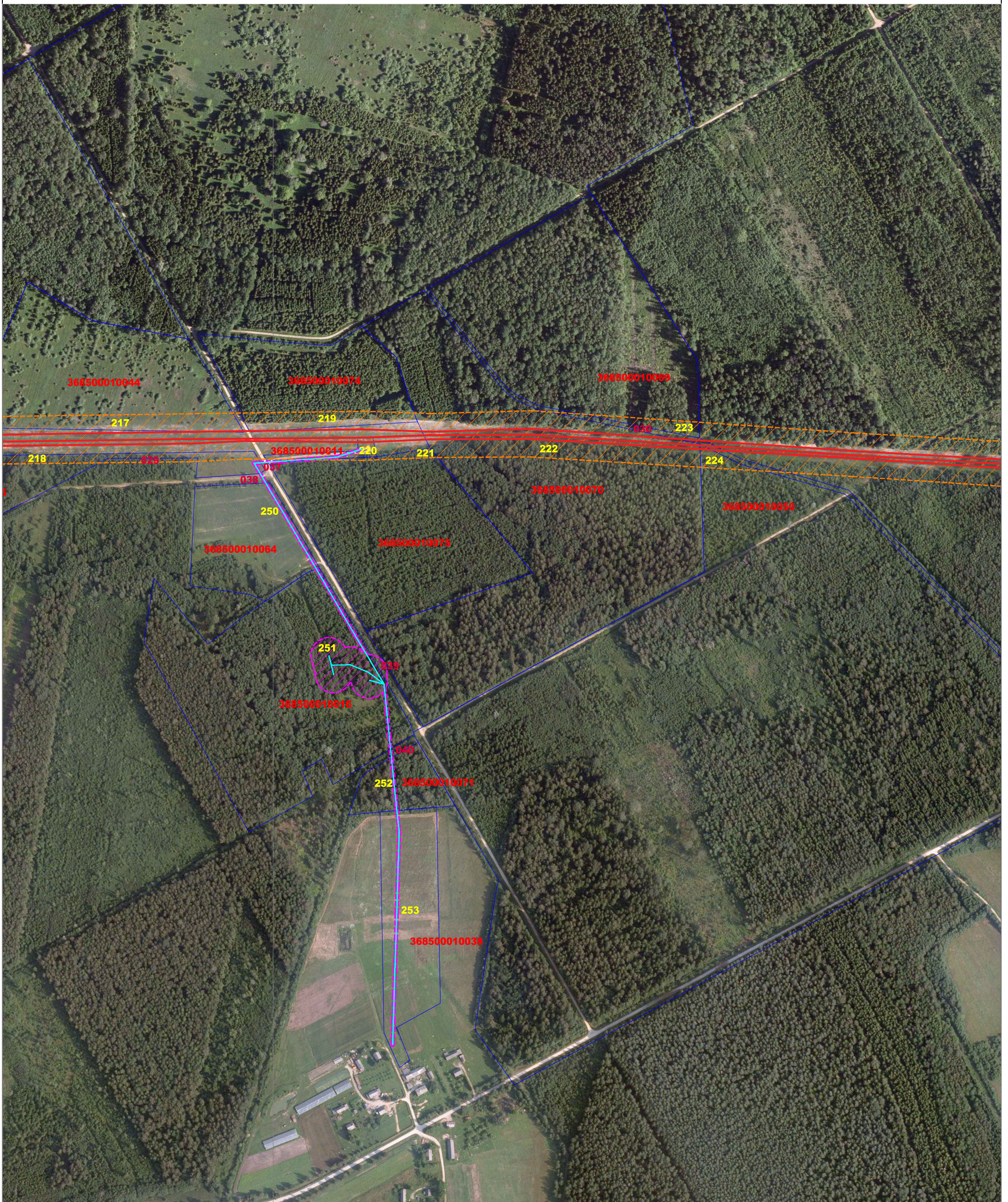
- Magistralinio naftotiekio (produktotiekio) vamzdynas ir susijusi infrastruktūra
- Magistralinio naftotiekio (produktotiekio) vamzdyno ir susijusios infrastruktūros apsaugos zona
- Elektros tinklai
- Elektros tinklų apsaugos zona

- Žemės sklypo riba
- Savivaldybės teritorijos riba
- Seniūnijos teritorijos riba

Planas parengtas ortofotografinio žemėlapiu pagrindu:
ORT010LT (2021-2023 m.) - LR teritorijos M1:10000
skaitmeninis rastrinis ortofotografinis žemėlapis

UAB "Geota ir CO" Kvalifikacijos pažymėjimo Nr. 2M-M-837 Mob.tel.: +37068608587 el.p.: kestutis.geota@gmail.com				OBJKTAS: Biržų rajono savivaldybės teritorijoje esančių magistralinių naftotiekių (produktotiekių) ir susijusios infrastruktūros apsaugos zonų planas							
Pareigos Direktorius				Vardas, Pavardė K.Šukys		Parašas 		Data 2023-09		PLANO INICIATORIUS AKCINĖ BENDROVĖ "ORLEN LIETUVA"	
OBJEKTO NR.		MASTELIS		LAPAS		LAPŲ					
AZP/23-110		1:5000		16		20					



Biržų rajono savivaldybės teritorijoje esančių magistralinių naftotiekių (produktotiekių) ir susijusios infrastruktūros apsaugos zonų teritorijų planas



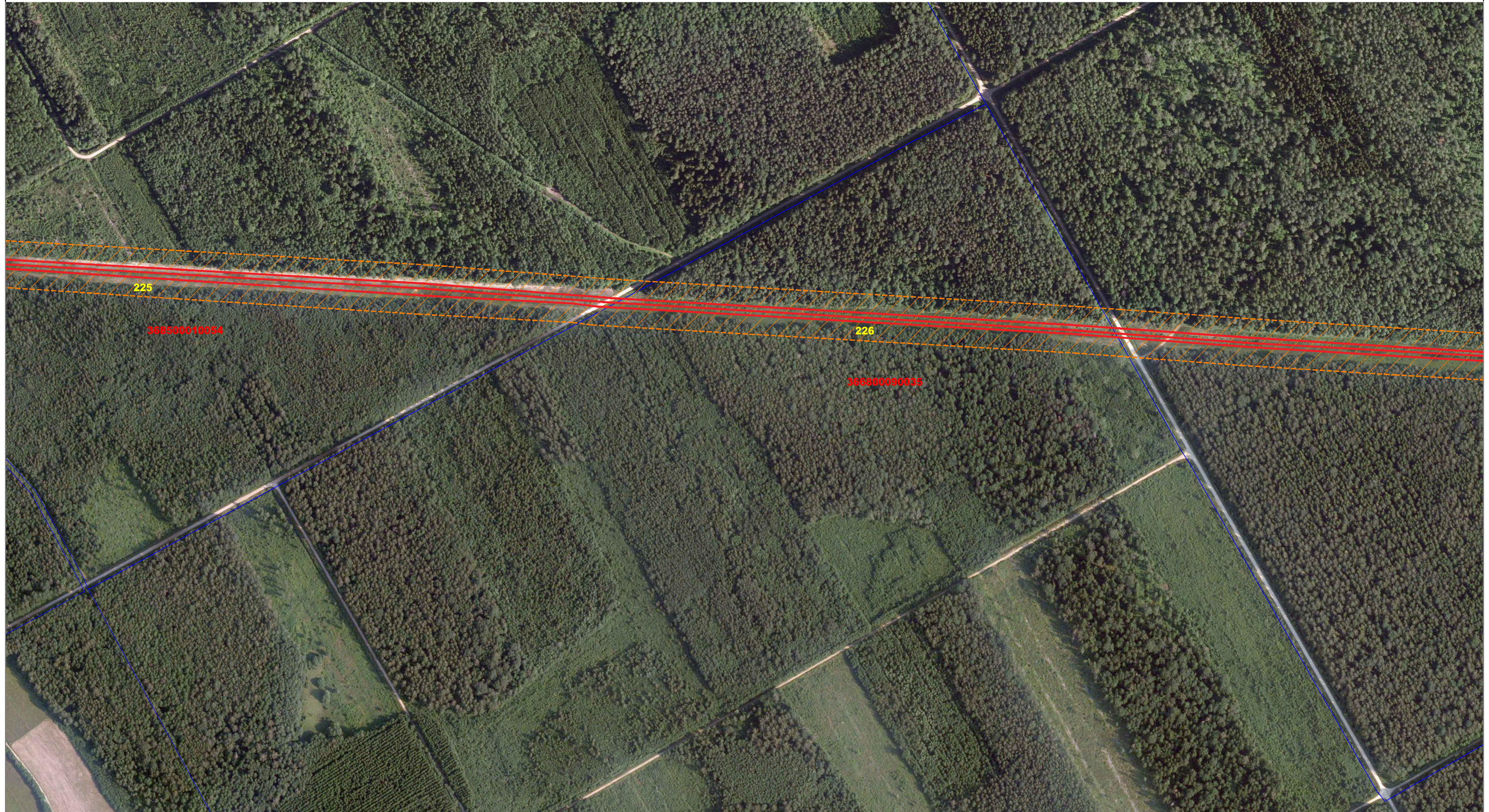
Planas parengtas ortofotografinio žemėlapiu pagrindu:
ORT010LT (2021-2023 m.) - LR teritorijos M1:10000
skaitmeninis rastrinis ortofotografinis žemėlapis

SUTARTINIAI ŽENKLAI:

- Magistralinio naftotiekio (produktotiekio) vamzdynas ir susijusi infrastruktūra
- Magistralinio naftotiekio (produktotiekio) vamzdyno ir susijusios infrastruktūros apsaugos zona
- Elektros tinklai
- Žemės sklypo riba
- Elektros tinklų apsaugos zona
- Savivaldybės teritorijos riba
- Seniūnijos teritorijos riba

UAB "Geota ir CO" Kvalifikacijos pažymėjimo Nr. 2M-M-837 Mob.tel.: +37068608587 el.p.: kestutis.geota@gmail.com				OBJKTAS: Biržų rajono savivaldybės teritorijoje esančių magistralinių naftotiekių (produktotiekių) ir susijusios infrastruktūros apsaugos zonų planas				
Pareigos		Vardas, Pavardė	Parašas	Data	PLANO INICIATORIUS		S.V. 	
Direktorius		K.Šukys		2023-09	AKCINĖ BENDROVĖ "ORLEN LIETUVA"			
		OBJEKTO NR.	MASTELIS	LAPAS	LAPŲ			
		AZP/23-110	1:5000	17	20			

Biržų rajono savivaldybės teritorijoje esančių magistralinių naftotiekių (produktotiekių) ir susijusios infrastruktūros apsaugos zonų teritorijų planas



SUTARTINIAI ŽENKLAI:

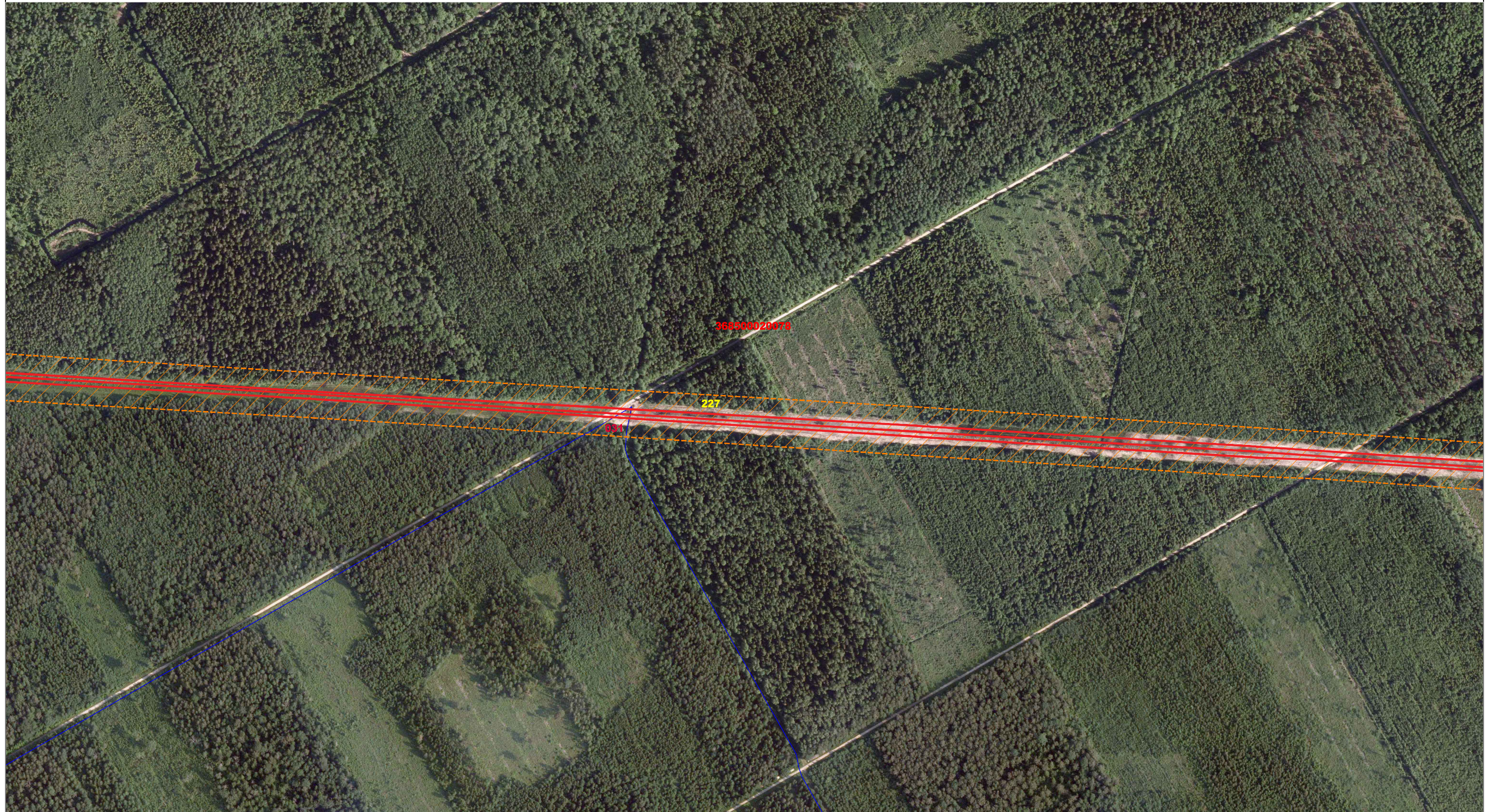
- Magistralinio naftotiekio (produktotiekio) vamzdynas ir susijusi infrastruktūra
- Magistralinio naftotiekio (produktotiekio) vamzdyno ir susijusios infrastruktūros apsaugos zona
- Elektros tinklai
- Elektros tinklų apsaugos zona
- Žemės sklypo riba
- · - · - Savivaldybės teritorijos riba
- · - · - Seniūnijos teritorijos riba

Planas parengtas ortofotografinio žemėlapis pagrindu:
ORT010LT (2021-2023 m.) - LR teritorijos M1:10000
skaitmeninis rastrinis ortofotografinis žemėlapis

UAB "Geota ir CO"				OBJEKTAS: Biržų rajono savivaldybės teritorijoje esančių magistralinių naftotiekių (produktotiekių) ir susijusios infrastruktūros apsaugos zonų planas			
Kvalifikacijos pažymėjimo Nr. 2M-M-837 Mob.tel.: +37068608587 el.p.: kestutis.geota@gmail.com							
Pareigos	Vardas, Pavardė	Parašas	Data	PLANO INICIATORIUS AKCINĖ BENDROVĖ "ORLEN LIETUVA"			
Direktorius	K.Šukys		2023-09				
				OBJEKTO NR.	MASTELIS	LAPAS	LAPŲ
				AZP/23-110	1:5000	18	20



Biržų rajono savivaldybės teritorijoje esančių magistralinių naftotiekių (produktotiekių) ir susijusios infrastruktūros apsaugos zonų teritorijų planas



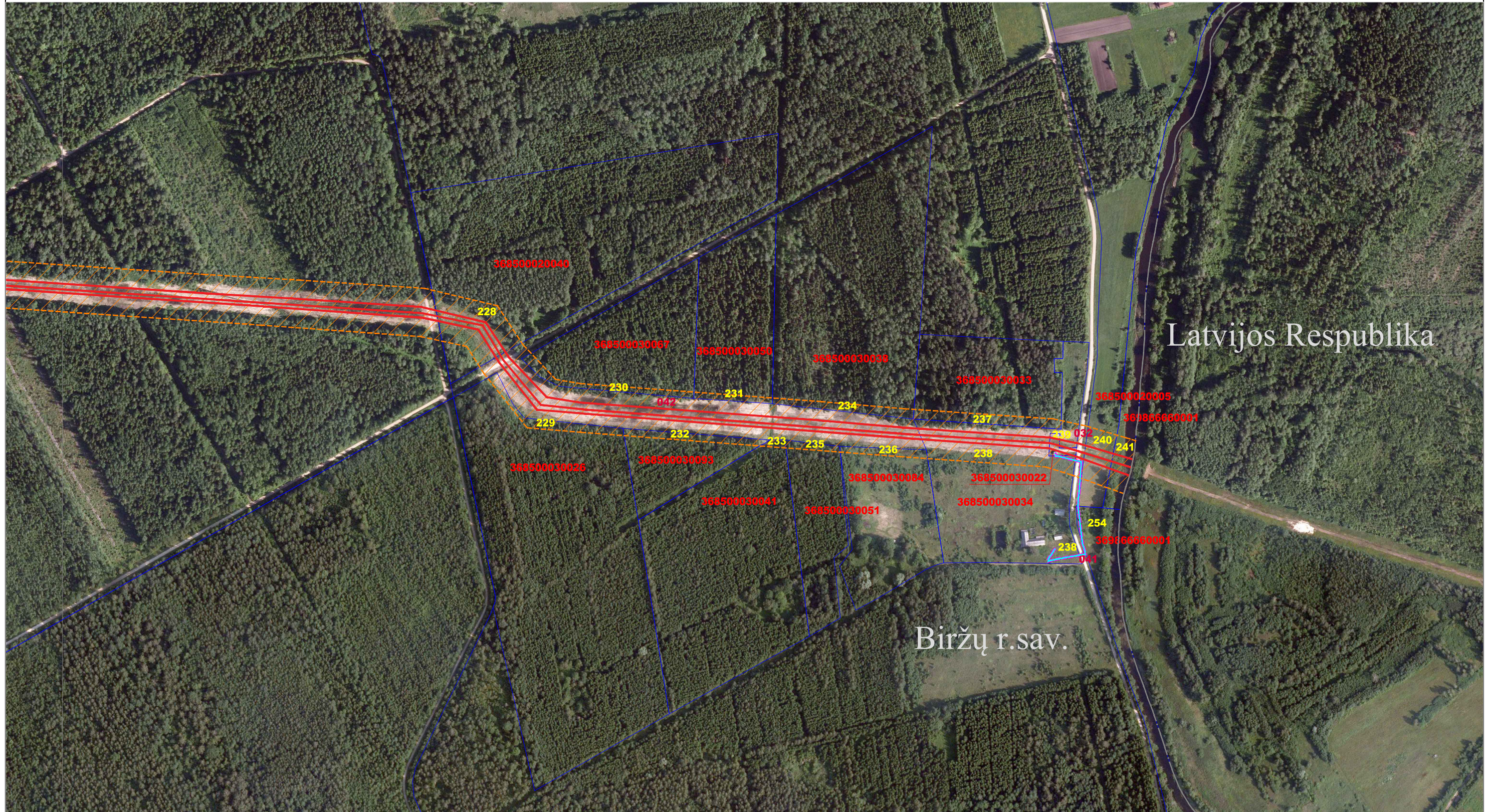
SUTARTINIAI ŽENKLAI:

- Magistralinio naftotiekio (produktotiekio) vamzdynas ir susijusi infrastruktūra
- Magistralinio naftotiekio (produktotiekio) vamzdyno ir susijusios infrastruktūros apsaugos zona
- Elektros tinklai
- Elektros tinklų apsaugos zona
- Žemės sklypo riba
- Savivaldybės teritorijos riba
- Seniūnijos teritorijos riba

Planas parengtas ortofotografinio žemėlapiu pagrindu:
ORT010LT (2021-2023 m.) - LR teritorijos M1:10000
skaitmeninis rastrinis ortofotografinis žemėlapis

UAB "Geota ir CO" Kvalifikacijos pažymėjimo Nr. 2M-M-837 Mob.tel.: +37068608587 el.p.: kestutis.geota@gmail.com				OBJEKTAS: Biržų rajono savivaldybės teritorijoje esančių magistralinių naftotiekių (produktotiekių) ir susijusios infrastruktūros apsaugos zonų planas							
Pareigos Direktorius				Vardas, Pavardė K.Šukys		Parašas 		Data 2023-09		PLANO INICIATORIUS AKCINĖ BENDROVĖ "ORLEN LIETUVA"	
OBJEKTO NR.		MASTELIS		LAPAS		LAPŲ					
AZP/23-110		1:5000		19		20					

Biržų rajono savivaldybės teritorijoje esančių magistralinių naftotiekių (produktotiekių) ir susijusios infrastruktūros apsaugos zonų teritorijų planas



SUTARTINIAI ŽENKLAI:

- Magistralinio naftotiekio (produktotiekio) vamzdynas ir susijusi infrastruktūra
- Magistralinio naftotiekio (produktotiekio) vamzdyno ir susijusios infrastruktūros apsaugos zona
- Elektros tinklai
- Elektros tinklų apsaugos zona

- Žemės sklypo riba
- Savivaldybės teritorijos riba
- Seniūnijos teritorijos riba

Planas parengtas ortofotografinio žemėlapiu pagrindu:
ORT010LT (2021-2023 m.) - LR teritorijos M1:10000
skaitmeninis rastrinis ortofotografinis žemėlapis

UAB "Geota ir CO"
Kvalifikacijos pažymėjimo Nr. 2M-M-837
Mob.tel.: +37068608587 el.p.: kestutis.geota@gmail.com

OBJEKTAS:
Biržų rajono savivaldybės teritorijoje esančių magistralinių naftotiekių (produktotiekių) ir susijusios infrastruktūros apsaugos zonų planas

Pareigos	Vardas, Pavardė	Parašas	Data
Direktorius	K.Šukys		2023-09

PLANO INICIATORIUS AKCINĖ BENDROVĖ "ORLEN LIETUVA"			
OBJEKTO NR.	MASTELIS	LAPAS	LAPŲ
AZP/23-110	1:5000	20	20



Priedas Nr.1 Žemės sklypų patenkančių į Biržų rajono savivaldybės teritorijoje nustatoma magistralinių naftotiekių (produktotiekių) ir susijusios infrastruktūros apsaugos zonų teritorijų planą, sąrašas

Žemės sklypo dalies Nr.	Žemės sklypo kadastro Nr.	Žemės sklypo unikalus Nr.	Adresas
1	369866660001	440014693946	Nėra
2	365300010093	440020265863	Biržų r. sav. Pačeriaukštės sen. Putrių k.
3	365300010090	440010619160	Biržų r. sav. Pačeriaukštės sen. Putrių k.
4	365300010087	440006440499	Biržų r. sav. Pačeriaukštės sen. Putrių k.
5	365300010033	365300010033	Biržų r. sav. Pačeriaukštės sen. Pleirių k.
6	365300010113	440043624400	Biržų r. sav. Pačeriaukštės sen. Pleirių k.
7	365300010065	365300010065	Biržų r. sav. Pačeriaukštės sen. Pleirių k.
8	365300010065	365300010065	Biržų r. sav. Pačeriaukštės sen. Pleirių k.
9	365300010083	440005784698	Biržų r. sav. Pačeriaukštės sen. Pleirių k.
10	365300010081	440003387104	Biržų r. sav. Pačeriaukštės sen. Pleirių k.
11	365300010082	440003387120	Biržų r. sav. Pačeriaukštės sen. Pleirių k.
12	365300010084	440005784743	Biržų r. sav. Pačeriaukštės sen. Pleirių k.
13	365300010071	365300010071	Biržų r. sav. Pačeriaukštės sen. Pleirių k.
14	365300010094	440020265926	Biržų r. sav. Pačeriaukštės sen. Pleirių k.
15	365300010092	440020265809	Biržų r. sav. Pačeriaukštės sen. Pleirių k.
16	365300010038	365300010038	Biržų r. sav. Pačeriaukštės sen. Griniūnų k.
17	365300010038	365300010038	Biržų r. sav. Pačeriaukštės sen. Griniūnų k.
18	365300010039	365300010039	Biržų r. sav. Pačeriaukštės sen. Griniūnų k.
19	365300010039	365300010039	Biržų r. sav. Pačeriaukštės sen. Griniūnų k.
20	365300010043	365300010043	Biržų r. sav. Pačeriaukštės sen. Griniūnų k.
21	365300010022	365300010022	Biržų r. sav. Pačeriaukštės sen. Griniūnų k.1
22	365300010043	365300010043	Biržų r. sav. Pačeriaukštės sen. Griniūnų k.
23	365300010043	365300010043	Biržų r. sav. Pačeriaukštės sen. Griniūnų k.
24	365500010009	365500010009	Biržų r. sav. Pačeriaukštės sen. Jonelių k.
25	365500010093	440027795194	Biržų r. sav. Pačeriaukštės sen. Jonelių k.
26	365500010009	365500010009	Biržų r. sav. Pačeriaukštės sen. Jonelių k.
27	365500010100	440038525603	Biržų r. sav. Pačeriaukštės sen. Jonelių k.
28	365500010101	440045502448	Biržų r. sav. Pačeriaukštės sen. Jonelių k.
29	365500010098	440037845086	Biržų r. sav. Pačeriaukštės sen. Jonelių k.
30	365500010054	365500010054	Biržų r. sav. Pačeriaukštės sen. Jonelių k.

Žemės sklypo dalies Nr.	Žemės sklypo kadastro Nr.	Žemės sklypo unikalus Nr.	Adresas
31	365500010064	365500010064	Biržų r. sav. Pačeriaukštės sen. Jonelių k.
32	365500010042	365500010042	Biržų r. sav. Pačeriaukštės sen. Jonelių k.
33	365500010044	365500010044	Biržų r. sav. Pačeriaukštės sen. Jonelių k.
34	365500010043	365500010043	Biržų r. sav. Pačeriaukštės sen. Jonelių k.
35	365500010041	365500010041	Biržų r. sav. Pačeriaukštės sen. Jonelių k.
36	365500010017	365500010017	Biržų r. sav. Pačeriaukštės sen. Jonelių k.
37	365500010017	365500010017	Biržų r. sav. Pačeriaukštės sen. Jonelių k.
38	365500010019	365500010019	Biržų r. sav. Pačeriaukštės sen. Jonelių k.
39	365500010019	365500010019	Biržų r. sav. Pačeriaukštės sen. Jonelių k.
40	365500010006	365500010006	Biržų r. sav. Pačeriaukštės sen. Grumšlių k.
41	365500010006	365500010006	Biržų r. sav. Pačeriaukštės sen. Grumšlių k.
42	365500010025	365500010025	Biržų r. sav. Pačeriaukštės sen. Jonelių k.
43	365500010038	365500010038	Biržų r. sav. Pačeriaukštės sen. Grumšlių k.
44	365500010055	365500010055	Biržų r. sav. Pačeriaukštės sen. Butautų k.
45	365570010004	440047158712	Nėra
46	365500010002	365500010002	Biržų r. sav. Pačeriaukštės sen. Gineičių k.
47	365500020056	365500020056	Biržų r. sav. Pačeriaukštės sen. Gineičių k.
48	361200050158	440021908140	Biržų r. sav. Pačeriaukštės sen. Sodeliškių k.
49	365500020073	365500020073	Biržų r. sav. Pačeriaukštės sen. Degesių k.
50	361200050151	440012853862	Biržų r. sav. Pačeriaukštės sen. Sodeliškių k.
51	365500020072	365500020072	Biržų r. sav. Pačeriaukštės sen. Degesių k.
52	361200050057	361200050057	Biržų r. sav. Pačeriaukštės sen. Sodeliškių k.
53	361200050039	361200050039	Biržų r. sav. Pačeriaukštės sen. Sodeliškių k.
54	365500020098	365500020098	Biržų r. sav. Pačeriaukštės sen. Degesių k.
55	365500020070	365500020070	Biržų r. sav. Pačeriaukštės sen. Degesių k.
56	361200050020	361200050020	Biržų r. sav. Pačeriaukštės sen. Sodeliškių k.
57	361200050005	361200050005	Biržų r. sav. Pačeriaukštės sen. Sodeliškių k.
58	365500020018	365500020018	Biržų r. sav. Pačeriaukštės sen. Degesių k.
59	361200050078	361200050078	Biržų r. sav. Pačeriaukštės sen. Sodeliškių k.
60	361200050165	440022546254	Biržų r. sav. Pačeriaukštės sen. Sodeliškių k.
61	365500020067	365500020067	Biržų r. sav. Pačeriaukštės sen. Degesių k.
62	365500020034	365500020034	Biržų r. sav. Pačeriaukštės sen. Degesių k.
63	361200050014	361200050014	Biržų r. sav. Pačeriaukštės sen. Sodeliškių k.
64	366300010030	366300010030	Biržų r. sav. Pačeriaukštės sen. Degesių k.

Žemės sklypo dalies Nr.	Žemės sklypo kadastro Nr.	Žemės sklypo unikalus Nr.	Adresas
65	361200050024	361200050024	Biržų r. sav. Pačeriaukštės sen. Sodeliškių k.
66	366300010031	366300010031	Biržų r. sav. Pačeriaukštės sen. Degesių k.
67	361200050106	440027991815	Biržų r. sav. Širvėnos sen. Padegesių k.
68	366300010012	366300010012	Biržų r. sav. Pačeriaukštės sen. Degesių k.
69	366300010019	366300010019	Biržų r. sav. Širvėnos sen. Padegesių k. 1
70	366300010020	366300010020	Biržų r. sav. Širvėnos sen. Padegesių k.
71	361270010001	440044059074	Nėra
72	361200040055	361200040055	Biržų r. sav. Pačeriaukštės sen. Peikštenių k.
73	366370010007	440044058422	Nėra
74	361200040041	361200040041	Biržų r. sav. Pačeriaukštės sen. Peikštenių k.
75	366300010011	366300010011	Biržų r. sav. Širvėnos sen. Jonavos k. 5
76	361200040024	440028162921	Biržų r. sav. Pačeriaukštės sen. Peikštenių k.
77	361200040039	361200040039	Biržų r. sav. Pačeriaukštės sen. Peikštenių k.
78	361200040116	440022156272	Biržų r. sav. Pačeriaukštės sen. Peikštenių k.
79	361200040076	440047994881	Biržų r. sav. Pačeriaukštės sen. Peikštenių k.
80	361200040081	440056911009	Biržų r. sav. Pačeriaukštės sen. Peikštenių k.
81	366300010034	366300010034	Biržų r. sav. Širvėnos sen. Jonavos k.
82	366300010074	366300010074	Biržų r. sav. Širvėnos sen. Jonavos k.
83	366300010044	366300010044	Biržų r. sav. Širvėnos sen. Jonavos k.
84	361000050017	361000050017	Biržų r. sav. Nemunėlio Radviliškio sen. Lukiškio k.
85	361000050089	361000050089	Biržų r. sav. Nemunėlio Radviliškio sen. Lukiškio k.
86	366300010045	366300010045	Biržų r. sav. Širvėnos sen. Jonavos k.
87	366300010067	366300010067	Biržų r. sav. Širvėnos sen. Jonavos k.
88	366300010066	366300010066	Biržų r. sav. Širvėnos sen. Jonavos k.
89	361000050228	440009459500	Biržų r. sav. Nemunėlio Radviliškio sen. Lukiškio k.
90	361000050087	361000050087	Biržų r. sav. Nemunėlio Radviliškio sen. Lukiškio k.
91	368000010034	368000010034	Biržų r. sav. Širvėnos sen. Jonavos k.
92	368000010007	368000010007	Biržų r. sav. Širvėnos sen. Ripeikių k.
93	368000010006	368000010006	Biržų r. sav. Širvėnos sen. Totorių k. 1A
94	368000010011	368000010011	Biržų r. sav. Širvėnos sen. Totorių k.
95	368000010020	368000010020	Biržų r. sav. Širvėnos sen. Ripeikių k.
96	368000010039	368000010039	Biržų r. sav. Širvėnos sen. Ripeikių k.
97	368070010001	440016481442	Nėra
98	368000010041	440001706334	Biržų r. sav. Širvėnos sen. Totorių k.

Žemės sklypo dalies Nr.	Žemės sklypo kadastro Nr.	Žemės sklypo unikalus Nr.	Adresas
99	368000010030	368000010030	Biržų r. sav. Širvėnos sen. Ripeikių k.
100	368000010048	440002317251	Biržų r. sav. Širvėnos sen. Totorių k.
101	368000010055	440014690398	Biržų r. sav. Širvėnos sen. Totorių k.
102	368300050106	368300050106	Biržų r. sav. Parovėjos sen. Kirbulių k.
103	368300050053	368300050053	Biržų r. sav. Parovėjos sen. Kirbulių k.
104	368300050142	440007358961	Biržų r. sav. Parovėjos sen. Kirbulių k.
105	368300050151	440016216863	Biržų r. sav. Parovėjos sen. Kirbulių k.
106	368300050039	368300050039	Biržų r. sav. Parovėjos sen. Kirbulių k.
107	368300050039	368300050039	Biržų r. sav. Parovėjos sen. Kirbulių k.
108	368300050068	368300050068	Biržų r. sav. Parovėjos sen. Kirbulių k.
109	368300050068	368300050068	Biržų r. sav. Parovėjos sen. Kirbulių k.
110	368300050128	368300050128	Biržų r. sav. Parovėjos sen. Kirbulių k.
111	368300050005	368300050005	Biržų r. sav. Parovėjos sen. Kirbulių k.
112	368300050005	368300050005	Biržų r. sav. Parovėjos sen. Kirbulių k.
113	368300050042	368300050042	Biržų r. sav. Parovėjos sen. Kirbulių k.
114	368300050042	368300050042	Biržų r. sav. Parovėjos sen. Kirbulių k.
115	368300050158	440021965315	Nėra
116	368300050159	440021965648	Nėra
117	368300050004	368300050004	Biržų r. sav. Parovėjos sen. Braškių k.
118	368300050004	368300050004	Biržų r. sav. Parovėjos sen. Braškių k.
119	368300050045	368300050045	Biržų r. sav. Parovėjos sen. Braškių k.
120	368300050045	368300050045	Biržų r. sav. Parovėjos sen. Braškių k.
121	368300060084	368300060084	Biržų r. sav. Parovėjos sen. Drąseikių k.
122	368300060389	440052656770	Biržų r. sav. Parovėjos sen. Drąseikių k.
123	368300060030	368300060030	Biržų r. sav. Parovėjos sen. Drąseikių k.
124	368370010002	440041555190	Nėra
125	368300070021	368300070021	Biržų r. sav. Parovėjos sen. Drąseikių k.
126	368300070038	368300070038	Biržų r. sav. Parovėjos sen. Drąseikių k.
127	368300070095	440021266522	Biržų r. sav. Parovėjos sen. Drąseikių k. 43
128	368300070037	368300070037	Biržų r. sav. Parovėjos sen. Drąseikių k.
129	368300070030	368300070030	Biržų r. sav. Parovėjos sen. Drąseikių k.
130	368300070030	368300070030	Biržų r. sav. Parovėjos sen. Drąseikių k.
131	368300070031	368300070031	Biržų r. sav. Parovėjos sen. Drąseikių k.
132	368300070031	368300070031	Biržų r. sav. Parovėjos sen. Drąseikių k.

Žemės sklypo dalies Nr.	Žemės sklypo kadastro Nr.	Žemės sklypo unikalus Nr.	Adresas
133	368300070027	368300070027	Biržų r. sav. Parovėjos sen. Drąseikių k.
134	368300070028	368300070028	Biržų r. sav. Parovėjos sen. Drąseikių k.
135	368300070028	368300070028	Biržų r. sav. Parovėjos sen. Drąseikių k.
136	368300070010	368300070010	Biržų r. sav. Parovėjos sen. Drąseikių k.
137	368300080104	368300080104	Biržų r. sav. Parovėjos sen. Aleknų k.
138	368300080113	368300080113	Biržų r. sav. Parovėjos sen. Aleknų k.
139	368300080064	368300080064	Biržų r. sav. Parovėjos sen. Aleknų k.
140	368300080065	368300080065	Biržų r. sav. Parovėjos sen. Aleknų k.
141	368300080063	368300080063	Biržų r. sav. Parovėjos sen. Aleknų k.
142	368300080066	368300080066	Biržų r. sav. Parovėjos sen. Aleknų k.
143	368300080083	368300080083	Biržų r. sav. Parovėjos sen. Aleknų k.
144	368300080082	368300080082	Biržų r. sav. Parovėjos sen. Aleknų k.
145	368300080062	368300080062	Biržų r. sav. Parovėjos sen. Aleknų k.
146	368300080100	368300080100	Biržų r. sav. Parovėjos sen. Aleknų k.
147	368300080102	368300080102	Biržų r. sav. Parovėjos sen. Aleknų k.
148	368300080189	440059339501	Biržų r. sav. Papilio sen. Skrebiškių k.
149	368300070043	368300070043	Biržų r. sav. Parovėjos sen. Drąseikių k.
150	368300080190	440059339178	Biržų r. sav. Papilio sen. Skrebiškių k.
151	368300080149	440021966767	Nėra
152	368300080150	440021966845	Nėra
153	368300080011	368300080011	Biržų r. sav. Parovėjos sen. Ubiškių k.
154	368300080147	440021506428	Biržų r. sav. Parovėjos sen. Lyglaukių k.
155	368300080174	440052148026	Biržų r. sav. Parovėjos sen. Ubiškių k.
156	368300080053	368300080053	Biržų r. sav. Parovėjos sen. Ubiškių k.
157	368300080052	368300080052	Biržų r. sav. Parovėjos sen. Ubiškių k.
158	368300080163	440044160872	Biržų r. sav. Parovėjos sen. Kacimiškio k.
159	368300080164	440044160358	Biržų r. sav. Parovėjos sen. Kacimiškio k.
160	368300080022	368300080022	Biržų r. sav. Parovėjos sen. Kacimiškio k. 2
161	368300080022	368300080022	Biržų r. sav. Parovėjos sen. Kacimiškio k. 2
162	368300080024	368300080024	Biržų r. sav. Parovėjos Pitiškio k.
163	368370010001	440040761117	Nėra
164	364300020065	364300020065	Biržų r. sav. Širvėnos sen. Stačkūnų k. Beržyno g. 7
165	364300020026	364300020026	Biržų r. sav. Širvėnos sen. Stačkūnų k.
166	364300020083	364300020083	Biržų r. sav. Širvėnos sen. Stačkūnų k.

Žemės sklypo dalies Nr.	Žemės sklypo kadastro Nr.	Žemės sklypo unikalus Nr.	Adresas
167	364300020060	364300020060	Biržų r. sav. Širvėnos sen. Stačkūnų k.
168	364300020041	364300020041	Biržų r. sav. Širvėnos sen. Stačkūnų k.
169	364300020069	364300020069	Biržų r. sav. Širvėnos sen. Stačkūnų k.
170	364300020049	364300020049	Biržų r. sav. Širvėnos sen. Stačkūnų k.
171	364300020052	364300020052	Biržų r. sav. Širvėnos sen. Stačkūnų k.
172	364300020050	364300020050	Biržų r. sav. Širvėnos sen. Stačkūnų k.
173	364300020077	364300020077	Biržų r. sav. Širvėnos sen. Stačkūnų k.
174	364300020089	364300020089	Biržų r. sav. Širvėnos sen. Stačkūnų k.
175	364300020081	364300020081	Biržų r. sav. Širvėnos sen. Stačkūnų k.
176	364300020143	440056807333	Biržų r. sav. Širvėnos sen. Stačkūnų k.
177	365000040018	365000040018	Biržų r. sav. Parovėjos sen. Parovėjos k.
178	365000040098	440026166398	Biržų r. sav. Parovėjos sen. Parovėjos k.
179	365000040001	365000040001	Biržų r. sav. Parovėjos sen. Parovėjos k.
180	365000040002	365000040002	Biržų r. sav. Parovėjos sen. Parovėjos k.
181	365000050013	440025965315	Biržų r. sav. Parovėjos sen. Parovėjos k.
182	365000050020	365000050020	Biržų r. sav. Parovėjos sen. Pajukniškio k.
183	365000050016	365000050016	Biržų r. sav. Parovėjos sen. Pajukniškio k.
184	365000050066	440002858355	Biržų r. sav. Parovėjos sen. Pajukniškio k.
185	365000050017	365000050017	Biržų r. sav. Parovėjos sen. Pajukniškio k.
186	365000050081	440006476628	Biržų r. sav. Parovėjos sen. Vinkšninių k.
187	365000050064	440002106656	Biržų r. sav. Parovėjos sen. Vinkšninių k.
188	365000050117	440051711989	Biržų r. sav. Parovėjos sen. Vinkšninių k.
189	365000050018	365000050018	Biržų r. sav. Parovėjos sen. Pajukniškio k.
190	365000050102	440026176050	Biržų r. sav. Parovėjos sen. Vinkšninių k.
191	365000050053	365000050053	Biržų r. sav. Parovėjos sen. Pajukniškio k.
192	365000050049	365000050049	Biržų r. sav. Parovėjos sen. Pajukniškio k.
193	365000050010	365000050010	Biržų r. sav. Parovėjos sen. Pajukniškio k.
194	365000050006	365000050006	Biržų r. sav. Parovėjos sen. Vinkšninių k.
195	365000050006	365000050006	Biržų r. sav. Parovėjos sen. Vinkšninių k.
196	365000050029	365000050029	Biržų r. sav. Parovėjos sen. Vinkšninių k.
197	365000050119	440053313536	Biržų r. sav. Parovėjos sen. Vinkšninių k.
198	365000050120	440054068923	Biržų r. sav. Parovėjos sen. Vinkšninių k.
199	365000050059	440001016340	Biržų r. sav. Parovėjos sen. Vinkšninių k.
200	365000050024	365000050024	Biržų r. sav. Parovėjos sen. Vinkšninių k.

Žemės sklypo dalies Nr.	Žemės sklypo kadastro Nr.	Žemės sklypo unikalus Nr.	Adresas
201	365000050118	440052805160	Biržų r. sav. Parovėjos sen. Vinkšninių k.
202	365000050002	365000050002	Biržų r. sav. Parovėjos sen. Vinkšninių k. Vinkšninių g. 19A
203	365000050047	365000050047	Biržų r. sav. Parovėjos sen. Vinkšninių k. Vinkšninių g. 25
204	365070010003	440040760363	Nėra
205	365000060033	365000060033	Biržų r. sav. Parovėjos sen. Vinkšninių k. Vinkšninių g. 18
206	365000060123	440037479428	Biržų r. sav. Parovėjos sen. Vinkšninių k.
207	365000050048	365000050048	Biržų r. sav. Parovėjos sen. Vinkšninių k.
208	365000060089	440001786838	Biržų r. sav. Parovėjos sen. Vinkšninių k.
209	365000060036	365000060036	Biržų r. sav. Parovėjos sen. Vinkšninių k.
210	365000060037	365000060037	Biržų r. sav. Parovėjos sen. Vinkšninių k.
211	365000060035	365000060035	Biržų r. sav. Parovėjos sen. Vinkšninių k.
212	365000060064	365000060064	Biržų r. sav. Parovėjos sen. Vinkšninių k.
213	365000060091	440002858322	Biržų r. sav. Parovėjos sen. Vinkšninių k.
214	365000060081	440000618135	Biržų r. sav. Parovėjos sen. Vinkšninių k.
215	368500010055	440021966567	Nėra
216	368500010032	440001787924	Biržų r. sav. Parovėjos sen. Beržinės k.
217	368500010044	440010103503	Biržų r. sav. Parovėjos sen. Beržinės k.
218	368500010045	440010104311	Biržų r. sav. Parovėjos sen. Beržinės k.
219	368500010074	440057976488	Biržų r. sav. Parovėjos sen. Beržinės k.
220	368500010011	368500010011	Biržų r. sav. Parovėjos sen. Beržinės k.
221	368500010075	440057469928	Biržų r. sav. Parovėjos sen. Beržinės k.
222	368500010070	440058236352	Biržų r. sav. Parovėjos sen. Beržinės k.
223	368500010069	440058235699	Biržų r. sav. Parovėjos sen. Beržinės k.
224	368500010050	440021077747	Nėra
225	368500010054	440021966156	Nėra
226	366800090035	440021083021	Nėra
227	368500020078	440021078888	Nėra
228	368500020040	440001667580	Biržų r. sav. Parovėjos sen. Gražiškių k.
229	368500030026	368500030026	Biržų r. sav. Parovėjos sen. Gražiškių k.
230	368500030067	440022592003	Biržų r. sav. Parovėjos sen. Gražiškių k.
231	368500030050	440006311457	Biržų r. sav. Parovėjos sen. Gražiškių k.
232	368500030093	440057689988	Biržų r. sav. Parovėjos sen. Gražiškių k.

Žemės sklypo dalies Nr.	Žemės sklypo kadastro Nr.	Žemės sklypo unikalus Nr.	Adresas
233	368500030041	440002210642	Biržų r. sav. Parovėjos sen. Gražiškių k.
234	368500030038	440001667670	Biržų r. sav. Parovėjos sen. Gražiškių k.
235	368500030051	440008023994	Biržų r. sav. Parovėjos sen. Gražiškių k.
236	368500030084	440043220922	Biržų r. sav. Parovėjos sen. Gražiškių k.
237	368500030033	440000298002	Biržų r. sav. Parovėjos sen. Gilupio vs.
238	368500030034	440000826917	Biržų r. sav. Parovėjos sen. Gilupio vs.
239	368500030022	368500030022	Biržų r. sav. Parovėjos sen. Gilupio vs.
240	368500020005	368500020005	Biržų r. sav. Parovėjos sen. Gražiškių k. 4
241	369866660001	440014693946	Nėra
242	368300080187	440059314822	Biržų r. sav. Papilio sen. Skrebiškių k.
243	364300020079	364300020079	Biržų r. sav. Širvėnos sen. Stačkūnų k.

Priedas Nr.2 Laisvos valstybinės žemės plotai, patenkantys į Biržų rajono savivaldybės teritorijoje nustatomą magistralinių naftotiekių (produktotiekių) ir susijusios infrastruktūros apsaugos zonų teritorijų planą, sąrašas

Nesuformuoto žemės sklypo Nr.	Seniūnijos ir gyvenamosios vietovės pavadinimas
01	Biržų r. sav. Pačeriaukštės sen. Pleirių k.
02	Biržų r. sav. Pačeriaukštės sen. Pleirių k.
03	Biržų r. sav. Pačeriaukštės sen. Griniūnų k.
04	Biržų r. sav. Pačeriaukštės sen. Griniūnų k.
05	Biržų r. sav. Pačeriaukštės sen. Griniūnų k.
06	Biržų r. sav. Pačeriaukštės sen. Jonelių k.
07	Biržų r. sav. Pačeriaukštės sen. Jonelių k.
08	Biržų r. sav. Pačeriaukštės sen. Jonelių k.
09	Biržų r. sav. Pačeriaukštės sen. Gineičių k.
010	Biržų r. sav. Pačeriaukštės sen. Degesių k.
011	Biržų r. sav. Pačeriaukštės sen. Sodeliškių k.
012	Biržų r. sav. Pačeriaukštės sen. Peikštenių k.
013	Biržų r. sav. Pačeriaukštės sen. Peikštenių k.
014	Biržų r. sav. Širvėnos sen. Totorių k.
015	Biržų r. sav. Parovėjos sen. Kirbulių k.
016	Biržų r. sav. Parovėjos sen. Kirbulių k.
017	Biržų r. sav. Parovėjos sen. Kirbulių k.
018	Biržų r. sav. Parovėjos sen. Drąseikių k.
019	Biržų r. sav. Parovėjos sen. Drąseikių k.
020	Biržų r. sav. Parovėjos sen. Drąseikių k.
021	Biržų r. sav. Parovėjos sen. Drąseikių k.
022	Biržų r. sav. Parovėjos sen. Ubiškių k.
023	Biržų r. sav. Parovėjos sen. Kacimiškio k.
024	Biržų r. sav. Parovėjos sen. Parovėjos k.
025	Biržų r. sav. Parovėjos sen. Pajukniškio k.
026	Biržų r. sav. Parovėjos sen. Vinkšninių k.
027	Biržų r. sav. Parovėjos sen. Vinkšninių k.
028	Biržų r. sav. Parovėjos sen. Beržinės k.
029	Biržų r. sav. Parovėjos sen. Beržinės k.
030	Biržų r. sav. Parovėjos sen. Beržinės k.
031	Biržų r. sav. Parovėjos sen. Gražiškių k.

Nesuformuoto žemės sklypo Nr.	Seniūnijos ir gyvenamosios vietovės pavadinimas
032	Biržų r. sav. Parovėjos sen. Gilupio vs.
042	Biržų r. sav. Parovėjos sen. Gražiškių k.

Priedas Nr.3 Žemės sklypų patenkančių į plane nustatomą elektros tinklų apsaugos zonų teritorijas, sąrašas

Žemės sklypo dalies Nr.	Žemės sklypo kadastro Nr.	Žemės sklypo unikalus Nr.	Adresas
21	365300010022	365300010022	Biržų r. sav. Pačeriaukštės sen. Griniūnų k.1
22	365300010043	365300010043	Biržų r. sav. Pačeriaukštės sen. Griniūnų k.
244	365300010104	440024387488	
17	365300010038	365300010038	Biržų r. sav. Pačeriaukštės sen. Griniūnų k.
14	365300010094	440020265926	Biržų r. sav. Pačeriaukštės sen. Pleirių k.
245	365300010036	365300010036	Biržų r. sav. Pačeriaukštės sen. Griniūnų k.
246	365300010129	440046800815	Biržų r. sav. Pačeriaukštės sen. Griniūnų k.
67	361200050106	440027991815	Biržų r. sav. Širvėnos sen. Padegesių k.
70	366300010020	366300010020	Biržų r. sav. Širvėnos sen. Padegesių k.
71	361270010001	440044059074	Nėra
72	361200040055	361200040055	Biržų r. sav. Pačeriaukštės sen. Peikštenių k.
74	361200040041	361200040041	Biržų r. sav. Pačeriaukštės sen. Peikštenių k.
76	361200040024	440028162921	Biržų r. sav. Pačeriaukštės sen. Peikštenių k.
247	361200040030	361200040030	Biržų r. sav. Pačeriaukštės sen. Peikštenių k.
248	361200040028	361200040028	Biržų r. sav. Pačeriaukštės sen. Peikštenių k.
249	368000010002	368000010002	Biržų r. sav. Širvėnos sen. Ripeikių k.
95	368000010020	368000010020	Biržų r. sav. Širvėnos sen. Ripeikių k.
96	368000010039	368000010039	Biržų r. sav. Širvėnos sen. Ripeikių k.
218	368500010045	440010104311	Biržų r. sav. Parovėjos sen. Beržinės k.
220	368500010011	368500010011	Biržų r. sav. Parovėjos sen. Beržinės k.
221	368500010075	440057469928	Biržų r. sav. Parovėjos sen. Beržinės k.
250	368500010064	440028175014	Biržų r. sav. Parovėjos sen. Beržinės k.
251	368500010016	368500010016	Biržų r. sav. Parovėjos sen. Beržinės k.
252	368500010071	440057961272	Biržų r. sav. Parovėjos sen. Balzieriškio k.
253	368500010038	440007360158	Biržų r. sav. Parovėjos sen. Balzieriškio k.
238	368500030034	440000826917	Biržų r. sav. Parovėjos sen. Gilupio vs.
239	368500030022	368500030022	Biržų r. sav. Parovėjos sen. Gilupio vs.
240	368500020005	368500020005	Biržų r. sav. Parovėjos sen. Gražiškių k. 4
254	369866660001	440014693946	Biržų r. sav. Parovėjos sen. Gilupio vs.

Priedas Nr.4 Laisvos valstybinės žemės plotai, patenkantys į plane nustatomą elektros tinklų apsaugos zonų teritorijas, sąrašas

Nesuformuoto žemės sklypo Nr.	Seniūnijos ir gyvenamosios vietovės pavadinimas
033	Biržų r. sav. Pačeriaukštės sen. Griniūnų k.
034	Biržų r. sav. Pačeriaukštės sen. Griniūnų k.
035	Biržų r. sav. Pačeriaukštės sen. Griniūnų k.
036	Biržų r. sav. Pačeriaukštės sen. Griniūnų k.
012	Biržų r. sav. Pačeriaukštės sen. Peikštenių k.
037	Biržų r. sav. Parovėjos sen. Beržinės k.
038	Biržų r. sav. Parovėjos sen. Beržinės k.
039	Biržų r. sav. Parovėjos sen. Beržinės k.
040	Biržų r. sav. Parovėjos sen. Balzierišio k.
032	Biržų r. sav. Parovėjos sen. Gilupio vs.
041	Biržų r. sav. Parovėjos sen. Gilupio vs.

DETALŪS METADUOMENYS

Dokumento sudarytojas (-ai)	Lietuvos Respublikos energetikos ministerija 302308327, Gedimino pr. 38, LT-01104 Vilnius
Dokumento pavadinimas (antraštė)	DĖL BIRŽŲ RAJONO SAVIVALDYBĖS TERITORIJOJE ESANČIŲ MAGISTRALINIŲ NAFTOTIEKIŲ (PRODUKTOTIEKIŲ) IR SUSIJUSIOS INFRASTRUKTŪROS APSAUGOS ZONŲ TERITORIJŲ PLANO PATVIRTINIMO
Dokumento registracijos data ir numeris	2024-12-27 Nr. 1-248
Dokumento gavimo data ir dokumento gavimo registracijos numeris	–
Dokumento specifikacijos identifikavimo žymuo	ADOC-V1.0
Parašo paskirtis	Suderinimas
Parašą sukūrusio asmens vardas, pavardė ir pareigos	Giedrė Šeškevičienė, Patarėjas, Energetinio saugumo grupė
Sertifikatas išduotas	GIEDRĖ ŠEŠKEVIČIENĖ, Lietuvos Respublikos energetikos ministerija LT
Parašo sukūrimo data ir laikas	2024-12-23 11:22:19 (GMT+02:00)
Parašo formatas	XAdES-EPES
Laiko žymoje nurodytas laikas	–
Informacija apie sertifikavimo paslaugų teikėją	ADIC CA ECC, Asmens dokumentu israsymo centras prie LR VRM LT
Sertifikato galiojimo laikas	2024-06-26 08:01:46 – 2028-06-25 08:01:46
Parašo paskirtis	Suderinimas
Parašą sukūrusio asmens vardas, pavardė ir pareigos	Dainius Bražiūnas, Grupės vadovas, Energetinio saugumo grupė
Sertifikatas išduotas	DAINIUS BRAŽIŪNAS LT
Parašo sukūrimo data ir laikas	2024-12-23 12:47:15 (GMT+02:00)
Parašo formatas	XAdES-EPES
Laiko žymoje nurodytas laikas	–
Informacija apie sertifikavimo paslaugų teikėją	EID-SK 2016, AS Sertifitseerimiskeskus EE
Sertifikato galiojimo laikas	2022-08-10 13:08:16 – 2027-08-09 23:59:59
Parašo paskirtis	Suderinimas
Parašą sukūrusio asmens vardas, pavardė ir pareigos	Gintarė Vilūnė, Patarėjas, Teisės ir personalo grupė
Sertifikatas išduotas	GINTARĖ VILŪNĖ LT
Parašo sukūrimo data ir laikas	2024-12-23 13:18:48 (GMT+02:00)
Parašo formatas	XAdES-EPES
Laiko žymoje nurodytas laikas	–
Informacija apie sertifikavimo paslaugų teikėją	EID-SK 2016, AS Sertifitseerimiskeskus EE
Sertifikato galiojimo laikas	2023-06-29 12:05:08 – 2028-06-27 23:59:59
Parašo paskirtis	Suderinimas
Parašą sukūrusio asmens vardas, pavardė ir pareigos	Rasa Kiūdytė, Kancleris
Sertifikatas išduotas	RASA KIŪDYTĖ, Lietuvos Respublikos energetikos ministerija LT
Parašo sukūrimo data ir laikas	2024-12-23 13:28:40 (GMT+02:00)
Parašo formatas	XAdES-EPES
Laiko žymoje nurodytas laikas	–
Informacija apie sertifikavimo paslaugų teikėją	ADIC CA ECC, Asmens dokumentu israsymo centras prie LR VRM LT
Sertifikato galiojimo laikas	2024-12-18 10:43:53 – 2028-12-17 10:43:53
Parašo paskirtis	Pasirašymas
Parašą sukūrusio asmens vardas, pavardė ir pareigos	Žygimantas Vaičiūnas, Energetikos ministras
Sertifikatas išduotas	ŽYGIMANTAS VAIČIŪNAS, Lietuvos Respublikos energetikos ministerija LT
Parašo sukūrimo data ir laikas	2024-12-23 17:53:44 (GMT+02:00)
Parašo formatas	XAdES-X-L

DETALŪS METADUOMENYS

Laiko žymoje nurodytas laikas	2024-12-23 17:53:52 (GMT+02:00)
Informacija apie sertifikavimo paslaugų teikėją	ADIC CA ECC, Asmens dokumentu israsymo centras prie LR VRM LT
Sertifikato galiojimo laikas	2024-12-12 08:32:44 – 2028-12-11 08:32:44
Informacija apie būdus, naudotus metaduomenų vientisumui užtikrinti	"Registravimas" paskirties metaduomenų vientisumas užtikrintas naudojant "RCSC IssuingCA, VI Registru centras - i.k. 124110246 LT" išduotą sertifikatą "DBSIS, Informatikos ir ryšių departamentas prie Lietuvos Respublikos vidaus reikalų ministerijos, į.k.188774822 LT", sertifikatas galioja nuo 2022-05-19 16:48:06 iki 2025-05-18 16:48:06
Pagrindinio dokumento priedų skaičius	1
Pagrindinio dokumento priedamų dokumentų skaičius	–
Priedamo dokumento sudarytojas (-ai)	–
Priedamo dokumento pavadinimas (antraštė)	–
Priedamo dokumento registracijos data ir numeris	–
Programinės įrangos, kuria naudojantis sudarytas elektroninis dokumentas, pavadinimas	DBSIS, versija 3.5.80
Informacija apie elektroninio dokumento ir elektroninio (-ių) parašo (-ų) tikrinimą (tikrinimo data)	Atitinka specifikacijos keliamus reikalavimus. Visi dokumente esantys elektroniniai parašai galioja (2024-12-27 10:45:30)
Paieškos nuoroda	–
Papildomi metaduomenys	Nuorašą suformavo 2024-12-27 10:45:32 DBSIS