



LIETUVOS RESPUBLIKOS ENERGETIKOS MINISTRAS

ĮSAKYMAS

DĖL AKMENĖS RAJONO SAVIVALDYBĖS TERITORIJOJE ESANČIŲ
MAGISTRALINIŲ NAFTOTIEKIŲ (PRODUKTOTIEKIŲ) IR SUSIJUSIOS
INFRASTRUKTŪROS APSAUGOS ZONŲ TERITORIJŲ PLANO PATVIRTINIMO

2024 m.

d. Nr.

Vilnius

Vadovaudamasis Lietuvos Respublikos specialiųjų žemės naudojimo sąlygų įstatymo 6 straipsnio 1 dalies 6 punktu, 9 straipsnio 3 dalimi, 141 straipsnio 3 dalimi, įgyvendindamas Lietuvos Respublikos Vyriausybės 2019 m. gruodžio 11 d. nutarimo Nr. 1248 „Dėl Lietuvos Respublikos specialiųjų žemės naudojimo sąlygų įstatymo įgyvendinimo“ 2.3 papunktį, vykdydamas Elektros tinklų, magistralinių dujotiekių ir naftotiekių (produktotiekių), skirstomųjų dujotiekių, šilumos perdavimo tinklų apsaugos zonų, magistralinių dujotiekių vietovės klasių teritorijų planų rengimo (nerengiant teritorijų planavimo dokumento ar žemės valdos projekto) ir tvirtinimo tvarkos aprašo, patvirtinto Lietuvos Respublikos energetikos ministro 2020 m. spalio 13 d. įsakymu Nr. 1-339 „Dėl Elektros tinklų, magistralinių dujotiekių ir naftotiekių (produktotiekių), skirstomųjų dujotiekių, šilumos perdavimo tinklų apsaugos zonų, magistralinių dujotiekių vietovės klasių teritorijų planų rengimo (nerengiant teritorijų planavimo dokumento ar žemės valdos projekto) ir tvirtinimo tvarkos aprašo patvirtinimo“, 18 punktą ir atsižvelgdamas į UAB „Geota ir CO“, atstovaujančios AB „Orlen Lietuva“ pagal 2023 m. spalio 12 d. įgaliojimą Nr. TV11(1.18-1)-0257/2023/E, 2023 m. spalio 25 d. prašymą Nr. 05 „Prašymas organizuoti plano patvirtinimą“:

1. T v i r t i n u Akmenės rajono savivaldybės teritorijoje esančių magistralinių naftotiekių (produktotiekių) ir susijusios infrastruktūros apsaugos zonų teritorijų planą (pridedama).

2. N u s t a t a u, kad šis įsakymas ir Akmenės rajono savivaldybės teritorijoje esančių magistralinių naftotiekių (produktotiekių) ir susijusios infrastruktūros apsaugos zonų teritorijų planas skelbiami AB „Orlen Lietuva“ interneto svetainėje www.orlen.lt.

Energetikos ministras

Žygimantas Vaičiūnas

PATVIRTINTA

Lietuvos Respublikos energetikos ministro

2024 m.

d. įsakymu Nr.

**Akmenės rajono savivaldybės teritorijoje esančių magistralinių naftotiekių (produktotiekių)
ir susijusios infrastruktūros apsaugos zonų teritorijų planas**

Aiškinamasis raštas

1. Priežastys, kurios lėmė šio Plano inicijavimą:

1.1 Akcinę bendrovę „ORLEN Lietuva“ (toliau – Bendrovė) sudaro naftos perdirbimo įmonė, veikianti Mažeikiuose, Būtingės terminalas ir naftos perpumpavimo stotys Joniškyje bei Biržuose. Bendrovė Lietuvos teritorijoje valdo apie 500 km magistralinių naftos ir naftos produktų vamzdynų. Bendrovė vykdo Lietuvos Respublikos specialiųjų žemės naudojimo sąlygų įstatymo (toliau – Įstatymas) nuostatose nurodytą ūkinę veiklą, t. y. turi teisę eksploatuoti magistralinio naftotiekio (produktotiekio) vamzdynus naftos ir naftos produktų eksportui/importui.

1.2 Bendrovė įgyvendina Įstatymo 141 straipsnio 3 dalies reikalavimus ir Elektros tinklų, magistralinių dujotiekių ir naftotiekių (produktotiekių), skirstomųjų dujotiekių, šilumos perdavimo tinklų apsaugos zonų, magistralinių dujotiekių vietovės klasių teritorijų plano rengimo ir tvirtinimo tvarkos aprašo, patvirtinto Lietuvos Respublikos energetikos ministro 2020 m. spalio 13 d. įsakymu Nr. 1-339 „Dėl Elektros tinklų, magistralinių dujotiekių ir naftotiekių (produktotiekių), skirstomųjų dujotiekių, šilumos perdavimo tinklų apsaugos zonų, magistralinių dujotiekių vietovės klasių teritorijų planų rengimo (nerengiant teritorijų planavimo dokumento ar žemės valdos projekto) ir tvirtinimo tvarkos aprašo patvirtinimo“ (toliau – Tvarkos aprašas) bei kitų susijusių teisės aktų reikalavimus.

1.3 Plano rengėjas: UAB „Geota ir CO“, adresas Vydūno g. 12 LT-89225 Mažeikiai mob. tel. +37068608587, el. paštas kestutis.geota@gmail.com.

2. Informacija apie teritorijų planavimo dokumentą:

2.1. Plano pavadinimas: Akmenės rajono savivaldybės teritorijoje esančių magistralinių naftotiekių (produktotiekių) ir susijusios infrastruktūros apsaugos zonų teritorijų planas.

2.2. Planavimo tikslai: įgyvendinti Įstatymo reikalavimus, kurie numato, kad jeigu iki šio Įstatymo įsigaliojimo dienos ūkinei ir (ar) kitokiai veiklai, dėl kurios turėjo būti nustatytos šiame Įstatyme nurodytos teritorijos, statybą leidžiantys dokumentai išduoti, projektai, kuriems įstatymų nustatytais atvejais tokie dokumentai neišduodami, suderinti ir ši veikla vykdoma, bet šiame Įstatyme nurodytos teritorijos nenustatytos ir neįrašytos į Nekilnojamojo turto kadastrą ir Nekilnojamojo turto registrą, jas nustato Lietuvos Respublikos Vyriausybė ar Vyriausybės įgaliota

institucija Vyriausybės ar Vyriausybės įgaliotos institucijos nustatyta tvarka tvirtinamuose planuose, žemėlapiuose ir (ar) schemose.

2.3. Planavimo uždaviniai: 2.3.1. nustatyti magistralinių naftotiekių (produktotiekių) ir susijusios infrastruktūros apsaugai reikalingas teritorijas (apsaugos zonas), kuriose taikomos Įstatyme numatytos specialiosios žemės naudojimo sąlygos, jeigu iki šio Įstatymo įsigaliojimo dienos ūkinei ar kitokiai veiklai, dėl kurios turėjo būti nustatytos Įstatyme nurodytos teritorijos, statybą leidžiantys dokumentai išduoti, projektai, kuriems įstatymų nustatytais atvejais tokie dokumentai neišduodami, suderinti ir ši veikla vykdoma, bet šiame Įstatyme nurodytos teritorijos nenustatytos ir neįrašytos į Nekilnojamojo turto kadastrą ir Nekilnojamojo turto registrą;

2.3.2. įrašyti (įregistruoti) taikomas teritorijas į Nekilnojamojo turto kadastrą ir Nekilnojamojo turto registrą;

2.3.3. informuoti žemės sklypų savininkus ir kitus Įstatymo 11 straipsnio 2 dalyje nurodytus asmenis apie taikomas specialiąsias žemės naudojimo sąlygas.

2.4. Planas parengtas asmenų, atitinkančių Tvarkos aprašo 5.1 ir 5.2 punktų nuostatas, laikantis Tvarkos apraše plano rengimui keliamų reikalavimų. Už plano sprendinių rengimą atsakingas asmuo – direktorius Kęstutis Šukys matininko kvalifikacijos pažymėjimo Nr. 2M-M-837 mob. tel. +37068608587, el. paštas kestutis.geota@gmail.com.

2.5. Plano rengėjas yra atsakingas už tinkamą teritorijų nurodymą ir šių teritorijų pažymėjimą plane.

3. Duomenys apie teritorijas:

3.1. Planas apima visus AB „ORLEN Lietuva“ valdomus, Akmenės rajono savivaldybės teritorijoje esančius naftos – žemyninio naftotiekio ir produktotiekio tinklus. Magistralinis vamzdynas su katodine apsauga ir katodinėmis stotimis, su sklendėmis, maitinimo sistema ir pluoštiniu ryšių kabeliu.

3.2. Planu yra nustatomos 1 lentelėje pateiktos teritorijos.

1 lentelė. Informacija apie Plane nustatytas teritorijas

Teritorijos, kuriose taikomos specialiosios žemės naudojimo sąlygos	Planu nustatomų teritorijų kiekis Nekilnojamojo turto registre įregistruotuose žemės sklypuose (jų dalyse)		Planu nustatomų teritorijų kiekis laisvoje valstybinėje žemėje, ha*
	Žemės sklypų kiekis, vnt.	Planu nustatomų teritorijų kiekis, ha *	
Elektros tinklų apsaugos zonos (III skyrius, ketvirtasis skirsnis)	19	6.4090	0.2005
Magistralinių naftotiekių (produktotiekių) apsaugos zonos (III skyrius, penktasis	187	129.4008	3.2177

skirsnis)			
-----------	--	--	--

*žemės sklypų persidengimai nebuvo vertinti

3.3. Plane esančioms teritorijoms nustatyti žemės savininko, valstybinės ar savivaldybės žemės patikėtinio sutikimas neprivalomas.

3.4. Tais atvejais, kai nustatytos teritorijos kerta žemės sklypus, kuriuose žemės sklypo formavimo metu esančiam magistraliniam naftotiekiui (produktotiekiui) ir susijusiai infrastruktūrai nebuvo įregistruotos teritorijos, jų įrašymą į Nekilnojamąjį turto registrą ir Nekilnojamąjį turto kadastrą organizuoja Nacionalinė žemės tarnyba prie Žemės ūkio ministerijos pagal Įstatymo 9 straipsnio 3 dalies nuostatas.

3.5 Magistralinių naftotiekių (produktotiekių) apsaugos zonos nustatomos pagal Įstatymo 27 straipsnyje nustatytus atitinkamus dydžius:

3.5.1. Magistralinių naftotiekių (produktotiekių) vamzdyno apsaugos zona – išilgai vamzdyno trasos esanti žemės juosta, kurios ribos yra po 25 metrus į abi puses nuo vamzdyno ašies, virš šios juostos esanti oro erdvė, po šia juosta esanti žemė bei vanduo virš šio juostos ir po ja.

3.5.2. Apsaugos zona talpyklos kondensatui laikyti ir dujoms iš jo pašalinti – 50 metrų pločio žemės juosta aplink talpyklą, virš šios juostos esanti oro erdvė ir žemė po šia juosta.

3.5.3. Kitų magistralinių naftotiekių (produktotiekių) įrenginių ir statinių (stočių, uždarymo įtaisų, valymo ir diagnozavimo įtaisų paleidimo ir priėmimo kamerų, slėgio ribojimo mazgų) apsaugos zona – žemės juosta, kurios ribos yra 25 metrų atstumu aplink teritorijos, kurioje yra šie įrenginiai ar statiniai, aptvėrimą, virš šios juostos esanti oro erdvė ir žemė po šia juosta.

3.6. Objektai ir jų apsaugos zonos planuose žymimos vadovaujantis Tvarkos aprašu:

3.6.1. 0,5 m tikslumu kitais, Tvarkos aprašo 6.2.1 ir 6.2.2 papunkčiuose nenurodytais atvejais, jeigu Objektui nėra parengtas inžinerinio tinklo planas (geodezinė nuotrauka) ir (ar) nėra atlikti jo kadastriniai matavimai.

4. Plane nustatomos objektų apsaugai skirtos teritorijos, kuriose turi būti taikomos Įstatymu nustatytos specialiosios žemės naudojimo sąlygos

4.1. Plane nustatomos magistralinių naftotiekių (produktotiekių) apsaugos zonos, pažymimos nurodant jų dydį pagal Įstatymo 27 straipsnyje nustatytus atitinkamus dydžius:

4.1.1. magistralinių naftotiekių (produktotiekių) vamzdyno apsaugos zona – išilgai vamzdyno trasos esanti žemės juosta, kurios ribos yra po 25 metrus į abi puses nuo vamzdyno ašies, virš šios juostos esanti oro erdvė, po šia juosta esanti žemė bei vanduo virš šios juostos ir po ja;

4.1.2. kitų magistralinių naftotiekių (produktotiekių) įrenginių ir statinių (stočių, uždarymo įtaisų, valymo ir diagnozavimo įtaisų paleidimo ir priėmimo kamerų, slėgio ribojimo mazgų) apsaugos zona – žemės juosta, kurios ribos yra 25 metrų atstumu aplink teritorijos, kurioje yra šie

įrenginiai ar statiniai, aptvėrimą, virš šios juostos esanti oro erdvė ir žemė po šia juosta.

4.2. Pagal Įstatymo 28 straipsnio 1 dalį magistralinių naftotiekių (produktotiekių) apsaugos zonose draudžiama:

- 4.2.1. statyti pastatus, išskyrus šio straipsnio 2 dalies 2 punkte nurodytus atvejus;
- 4.2.2. statyti ir (ar) įrengti sporto, žaidimų aikšteles, stadionus, turgavietes, lauko teatrus ir kitus viešam susibūrimui skirtus inžinerinius statinius ir įrenginius;
- 4.2.3. statyti ir (ar) įrengti degalines, pavojingų medžiagų talpyklas, saugyklas ir sąvartynus;
- 4.2.4. statyti ir (ar) įrengti visų rūšių transporto priemonių ir (ar) mechanizmų sustojimo vietas, stovėjimo ir saugojimo aikšteles, taip pat tiesti kelius ir geležinkelių kelius išilgai vamzdyno trasos, išskyrus šio straipsnio 2 dalies 4 punkte nurodytus atvejus;
- 4.2.5. įrengti turistines stovyklavietes, taip pat statyti ir (ar) įrengti bei laikyti vagonėlius, kilnojamuosius namelius, kemperius, palapines ir medžioklės bokšteliu;
- 4.2.6. 3 metrų atstumu į abi puses nuo vamzdyno išorinės sienelės lygiagrečiai su magistralinių naftotiekių (produktotiekių) vamzdynu tiesti kitus inžinerinius tinklus, išskyrus šio straipsnio 2 dalies 5 punkte nurodytus atvejus;
- 4.2.7. 6 metrų atstumu į abi puses nuo vamzdyno ašies, taip pat 6 metrų atstumu aplink talpyklą kondensatui laikyti ir dujoms iš jo pašalinti ir (arba) šio įstatymo 27 straipsnio 3 dalyje nurodytų kitų magistralinių naftotiekių (produktotiekių) įrenginių aptvėrimą sodinti ir auginti želdinius (išskyrus žolinius augalus), įveisti miškus, parkus, medelynus, pramoninius sodus;
- 4.2.8. sandėliuoti bet kokias medžiagas (išskyrus pašarus, energetikos ministro nustatyta tvarka gavus magistralinio naftotiekio (produktotiekio) savininko ar valdytojo pritarimą ir medžiagas, skirtas magistralinių naftotiekių (produktotiekių) statybos darbams);
- 4.2.9. pilti druskas (išskyrus atvejus, kai druska barstomi keliai), chemines medžiagas, kurios gali pakenkti magistraliniam naftotiekiui (produktotiekiui), atliekas;
- 4.2.10. gadinti, užtvirti ar užversti kelius, skirtus privažiuoti prie magistralinių naftotiekių (produktotiekių);
- 4.2.11. naudoti ugnį ir atlikti ugnies darbus, įrengti ir naudoti laužavietes, kepsnines, turistines virykles, laikinas lauko pirtis ir kitus atvirus arba uždarus ugnies šaltinius, taip pat bet kokius aukštos 5 temperatūros, galinčius sukelti ugnį, įrenginius, išskyrus šio straipsnio 2 dalies 15 punkte nurodytą atvejį;
- 4.2.12. ardyti vamzdyno pakrančių tvirtinimus, vandens pralaidas, žemės ir kitus įrenginius, saugančius magistralinį naftotiekį (produktotiekį) nuo pažeidimų;
- 4.2.13. organizuoti renginius, susijusius su žmonių susibūrimu;
- 4.2.14. nuleisti inkarus, plaukti su nuleistais inkarais ir kitais vandens telkinių dugną siekiančiais įrankiais;

4.2.15. sustoti visų rūšių transporto priemonėms ir (ar) mechanizmams magistralinio naftotiekio (produktotiekio) apsaugos zonų susikirtimuose su valstybinės reikšmės keliais, išvažinėti žemę, suformuojant vėžes (provėžas), važiuoti esamomis vėžėmis (provėžomis) bet kokiomis transporto priemonėmis ir jų junginiais. Šis reikalavimas netaikomas, kai magistralinio naftotiekio (produktotiekio) savininkas ar valdytojas atlieka magistralinio naftotiekio (produktotiekio) eksploatacijos, remonto ar statybos darbus ir kai priešgaisrinės gelbėjimo pajėgos atlieka gaisrų gesinimo ar kitus žmonių paieškos ir gelbėjimo darbus arba pasirengimą šiems darbams;

4.2.16. medžiojant naudoti šaunamuosius ginklus, kai magistralinio naftotiekio (produktotiekio) trasa eina virš žemės paviršiaus ir (ar) yra įrengta perpumpavimo stotis.

4.3. Pagal Įstatymo 28 straipsnio 2 dalį, negavus magistralinių naftotiekių (produktotiekių) savininko ar valdytojo pritarimo (derinimo) projektui ar numatomai veiklai, magistralinių naftotiekių (produktotiekių) apsaugos zonose draudžiama:

4.3.1. statyti statinius ir (ar) įrengti įrenginius, išskyrus statinius ir įrenginius, kurių statyba (įrengimas) draudžiama (draudžiamas) pagal šio straipsnio 1 dalį;

4.3.2. statant valstybinio jūrų uosto infrastruktūrą ir suprastruktūrą – statyti pastatus;

4.3.3. rekonstruoti, griauti statinius ar išardyti įrenginius, keisti pastato (patalpos, patalpų) ar inžinerinio statinio paskirtį;

4.3.4. statant valstybinio jūrų uosto infrastruktūrą ir suprastruktūrą – statyti ir (ar) įrengti transporto priemonių sustojimo vietas, transporto priemonių ar kitų mechanizmų stovėjimo ir saugojimo aikšteles, taip pat tiesti kelius ir geležinkelių kelius išilgai vamzdyno trasos;

4.3.5. 3 metrų atstumu į abi puses nuo vamzdyno išorinės sienelės lygiagrečiai su magistralinių naftotiekių (produktotiekių) vamzdynu tiesti drenažo vamzdžius;

4.3.6. naudoti žemės gelmių išteklius ir ertmes, vykdyti vandens telkinių gilinimo ir valymo darbus;

4.3.7. vykdyti tiesioginius žemės gelmių geologinius tyrimus ir kitus darbus, susijusius su gręžinių, iškasų įrengimu ir grunto bandinių ėmimu;

4.3.8. krauti į stirtas šieną, šiaudus, šakas, medieną;

4.3.9. priskirti žemę mėgėjų sodo teritorijoms;

4.3.10. skirti žuvininkystės plotus, pramoniniu būdu žvejoti ir gaudyti vandens gyvūnus;

4.3.11. kapoti ir pjaustyti ledą vandens telkiniuose;

4.3.12. vykdyti žemės melioravimo, drėkinimo ir sausinimo, kasybos, užtvindymo darbus;

4.3.13. vykdyti žemės darbus ar požeminius darbus didesniame kaip 0,3 metro gylyje;

4.3.14. keisti žemės paviršiaus altitudes daugiau kaip 0,3 metro (kasti gruntą arba užpilti papildomą grunto sluoksnį);

4.3.15. keisti žemės paviršiaus altitudes daugiau kaip 0,3 metro (kasti gruntą arba užpilti papildomą grunto sluoksnį);

4.3.16. dirbti smūginiais ir (ar) vibraciją sukeliančiais mechanizmais;

4.3.17. vykdyti sprogdinimo darbus;

4.3.18. statyti ir eksploatuoti uosto infrastruktūrą ir suprastruktūrą;

4.3.19. kirsti ir (ar) kapoti želdinius (išskyrus žolinius augalus);

4.3.20. būti aptvertų magistralinių naftotiekių (produktotiekių) įrenginių teritorijose;

4.3.21. važiuoti krovinių transporto priemonėmis, jų junginiais ir kitais mechanizmais neįrengus kelio.

4.4. Magistralinių naftotiekių (produktotiekių) savininkas ar valdytojas nepritaria projektui ar numatomai veiklai, jeigu Įstatymo 28 straipsnio 2 dalyje nurodyti darbai pažeis magistralinių 6 naftotiekių (produktotiekių) techninės saugos reikalavimus ir (ar) kels pavojų aplinkai, žmonių turtui, jų gyvybei ar sveikatai.

4.5. Įstatymo 28 straipsnio 1 ir 2 dalyse nurodyti draudimai netaikomi magistralinio naftotiekio (produktotiekio), kurio atžvilgiu nustatyta magistralinių naftotiekių (produktotiekių) apsaugos zona, savininkui tiek, kiek tai reikalinga magistralinių naftotiekių (produktotiekių) statybai, rekonstravimui, remontui, modernizavimui, naudojimui, techninei priežiūrai, eksploatavimui, apsaugai ir (ar) kitoms magistralinio naftotiekio (produktotiekio) savininkui įstatymais priskirtoms funkcijoms vykdyti.

4.6 Plane nustatomos elektros tinklų apsaugos zonos, pažymimos nurodant jų dydį pagal Įstatymo 24 straipsnyje nustatytus atitinkamus dydžius:

4.6.1 Oro linijos apsaugos zona – išilgai oro linijos esanti žemės juosta, kurios ribos nustatomos matuojant horizontalų atstumą į abi puses nuo kraštinių oro linijos laidų, ir oro erdvė virš šios juostos. Oro linijos apsaugos zonos ribos nustatomos atsižvelgus į šių linijų įtampą:

4.6.1.1 iki 1 kV įtampos oro linijoms – po 2 metrus;

4.6.1.2 6 ir 10 kV įtampos oro linijoms – po 10 metrų;

4.6.1.3 35 kV įtampos oro linijoms – po 15 metrų;

4.6.1.4 110 kV įtampos oro linijoms – po 20 metrų;

4.6.1.5 330 ir 400 kV įtampos oro linijoms – po 30 metrų;

4.6.1.6 750 kV įtampos oro linijoms – po 40 metrų.

4.6.2 Oro kabelių linijos apsaugos zona – išilgai oro kabelių linijos esanti žemės juosta, kurios ribos yra po 2 metrus į abi puses nuo kraštinių kabelių, ir oro erdvė virš šios juostos.

4.6.3 Požeminių kabelių linijos apsaugos zona – išilgai požeminių kabelių linijos esanti žemės juosta, kurios ribos yra po vieną metrą į abi puses nuo šios linijos, vanduo virš jos ir žemė po šia juosta.

4.6.4 Oro linijos apsaugos zona ir oro kabelių linijos apsaugos zona išilgai šių linijų ir kabelių sankirtos su vandens telkiniais (upėmis, kanalais, ežerais ir kitais vandens telkiniais) – oro erdvė virš vandens telkinių paviršiaus, matuojant horizontalų atstumą nuo kraštinių laidų ar kabelių: laivybiniais vandens telkiniams – 100 metrų atstumu, nelaivybiniais vandens telkiniams – atstumais, nustatytais šio straipsnio 1 ir 2 dalyse.

4.6.5 Povandeninių kabelių linijų apsaugos zona – žemės (dugno) juosta išilgai povandeninės kabelių linijos, kurios ribos yra po 100 metrų į abi puses nuo šios linijos kabelių inžinerinio statinio išorinių ribų (jeigu kabelių inžinerinio statinio nėra, – nuo šios linijos kraštinių kabelių), ir vanduo virš šios juostos.

4.6.6 Transformatorių pastotės, skirstyklos, srovės keitimo stoties apsaugos zona atitinkamai sutampa su transformatorių pastotės, skirstyklos ir srovės keitimo stoties statiniais ir įrenginiais užstatyta teritorija ir oro erdvė virš jos. Uždarų transformatorių pastočių apsaugos zonos nenustatomos.

4.6.7 Transformatorinės ar skirstomojo punkto apsaugos zona yra 5 metrų pločio žemės juosta aplink transformatorinę ar skirstomąjį punktą ir oro erdvė virš šios juostos. Integruotų į pastatą transformatorinių apsaugos zonos nenustatomos.

4.6.2 Pagal Įstatymo 25 straipsnio 1 dalį elektros tinklų apsaugos zonose draudžiama:

4.6.2.1 statyti gyvenamosios, kultūros, mokslo, gydymo, maitinimo, paslaugų, prekybos, administracinės, viešbučių, transporto, sporto paskirties pastatus 110 kV ir aukštesnės įtampos oro linijų apsaugos zonose;

4.6.2.2 statyti ir (ar) įrengti stadionus, sporto, žaidimų aikšteles, turgavietes, pavojingų medžiagų talpyklas ir saugyklas, sąvartynus, viešojo transporto stoteles;

4.6.2.3 statyti ir (ar) įrengti visų rūšių transporto priemonių ir (ar) mechanizmų stovėjimo ir saugojimo aikšteles oro linijų apsaugos zonose;

4.6.2.4 organizuoti renginius, susijusius su žmonių susibūrimu;

4.6.2.5 gadinti, užtvirti ar užversti kelius, skirtus privažiuoti prie elektros tinklų;

4.6.2.6 laidyti aitvarus ir skraidymo aparatų sportinius modelius, skraidyti bet kokio tipo skraidymo aparatais žemiau kaip 30 metrų virš aukščiausio oro linijos laido, išskyrus elektros tinklų naudotojų naudojamus elektros tinklų priežiūrai skirtus skraidymo aparatus;

4.6.2.7 stovėti visų rūšių transporto priemonėms ir (ar) mechanizmams po oro linijų laidais 330 kV ir aukštesnės įtampos oro linijų apsaugos zonose;

4.6.2.8 barstyti iš lėktuvų ir kitų skraidymo aparatų trąšas ir chemikalus ant 35 kV ir aukštesnės įtampos oro linijų, transformatorių pastočių, skirstyklų ir srovės keitimo stočių;

4.6.2.9 naudoti ugnį ir atlikti ugnies darbus, įrengti bei naudoti laužavietes, kepsnines, turistines virykles, laikinąsias lauko pirtis ir kitus atvirus arba uždarus ugnies šaltinius, taip pat bet

kokius aukštos temperatūros, galinčius sukelti ugnį, įrenginius, išskyrus atvejį, nurodytą šio straipsnio 2 dalies 8 punkte;

4.6.2.10 sandėliuoti bet kokias medžiagas, išskyrus skirtas elektros tinklų statybos darbams vykdyti.

4.6.3 Elektros tinklų apsaugos zonose, Statybos įstatyme, Teritorijų planavimo įstatyme ar Lietuvos Respublikos energetikos ministro nustatyta tvarka negavus elektros tinklų savininko ar valdytojo pritarimo (derinimo) projektui ar numatomai veiklai, draudžiama:

4.6.3.1 statyti statinius ir (ar) įrengti įrenginius, išskyrus statinius ir įrenginius, kurių statyba draudžiama pagal šio straipsnio 1 dalį;

4.6.3.2 keisti pastato (patalpos, patalpų) ar inžinerinio statinio paskirtį;

4.6.3.3 rekonstruoti, griauti statinius ar išardyti įrenginius;

4.6.3.4 įrengti gyvūnų laikymo aikšteles, vielines užtvaras ir metalines tvoras;

4.6.3.5 atlikti įvairius kasybos, dugno gilinimo, žemės kasimo (lyginimo), sprogdinimo, melioravimo, užtvindymo darbus;

4.6.3.6 sodinti, auginti arba kirsti želdinius (išskyrus krūmus ir žolinius augalus);

4.6.3.7 mechanizuotai laistyti žemės ūkio kultūras;

4.6.3.8 naudoti ugnį ir atlikti ugnies darbus technologiniams procesams vykdyti;

4.6.3.9 įrengti visų rūšių transporto priemonių ir kitų mechanizmų stovėjimo aikšteles požeminių kabelių linijų apsaugos zonose;

4.6.3.10 dirbti smūginiais ir (ar) vibraciją sukeliančiais mechanizmais požeminių kabelių linijų apsaugos zonose;

4.6.3.11 keisti žemės paviršiaus altitudes daugiau kaip 0,3 metro (kasti gruntą arba užpilti papildomą grunto sluoksnį) požeminių ir povandeninių kabelių linijų apsaugos zonose;

4.6.3.12 nuleisti inkarus, plaukti su nuleistais inkarais ir kitais dugną siekiančiais įrankiais povandeninių kabelių linijų apsaugos zonose;

4.6.3.13 įvažiuoti transporto priemonėms ir kitiems mechanizmom, kurių aukštis su kroviniu arba be jo yra daugiau kaip 4,5 metro nuo kelio (žemės) paviršiaus oro linijų ir oro kabelių linijų apsaugos zonoje.

4.6.4 Elektros tinklų savininkas ar valdytojas nepritaria projektui ar numatomai veiklai, jeigu šio straipsnio 2 dalyje nurodyti darbai pažeis elektros tinklų techninės saugos reikalavimus ir (ar) kels pavojų aplinkai, žmonių turtui, jų gyvybei ar sveikatai.

5. Baigiamosios nuostatos:

5.1. Dėl bet kokių priežasčių po Plano patvirtinimo pasikeitus Nekilnojamojo turto registre ir Nekilnojamojo turto kadastrė įregistruotiems žemės sklypų ar į atskirus žemės sklypus nesuformuotos žemės duomenims, visais atvejais (įskaitant, bet neapsiribojant: pertvarkius

teritorijas, žemės sklypų ribas, suformavus naujus žemės sklypus ar patikslinus žemės sklypų ribas) Plano sprendiniais nustatytos magistralinių naftotiekių (produktotiekių) apsaugos zonos ir/ar susijusios infrastruktūros apsaugos zonos taikomos visoms į jas patenkančioms teritorijoms, žemės sklypams ir į atskirus žemės sklypus nesuformuotai žemei pagal patikslintus duomenis.

5.2. Pažymėtina, kad atliekant konkretaus Nekilnojamojo turto (žemės sklypo (-ų)) kadastrinius matavimus, jei jų metu nustatomos ar tikslinamos sklypo (-ų) ribos, Planu nustatytų magistralinių naftotiekių (produktotiekių) ir susijusios infrastruktūros apsaugos zonų plotai, patenkantys į tokio sklypo ribas, turi būti perskaičiuoti (vadovaujantis Lietuvos Respublikos nekilnojamojo turto kadastro nuostatų, patvirtintų Lietuvos Respublikos Vyriausybės 2002 m. balandžio 15 d. nutarimu Nr. 534 „Dėl Lietuvos Respublikos nekilnojamojo turto kadastro nuostatų patvirtinimo“ (Lietuvos Respublikos Vyriausybės 2005 m. birželio 23 d. nutarimo Nr. 695 redakcija) 12 punktu, nekilnojamųjų daiktų kadastro duomenis nustato ar tikslina Lietuvos Respublikos nekilnojamojo turto kadastro įstatyme nurodyti asmenys, t. y. matininkas turintis Nacionalinės žemės tarnybos prie Žemės ūkio ministerijos išduotą kvalifikacinį pažymėjimą).

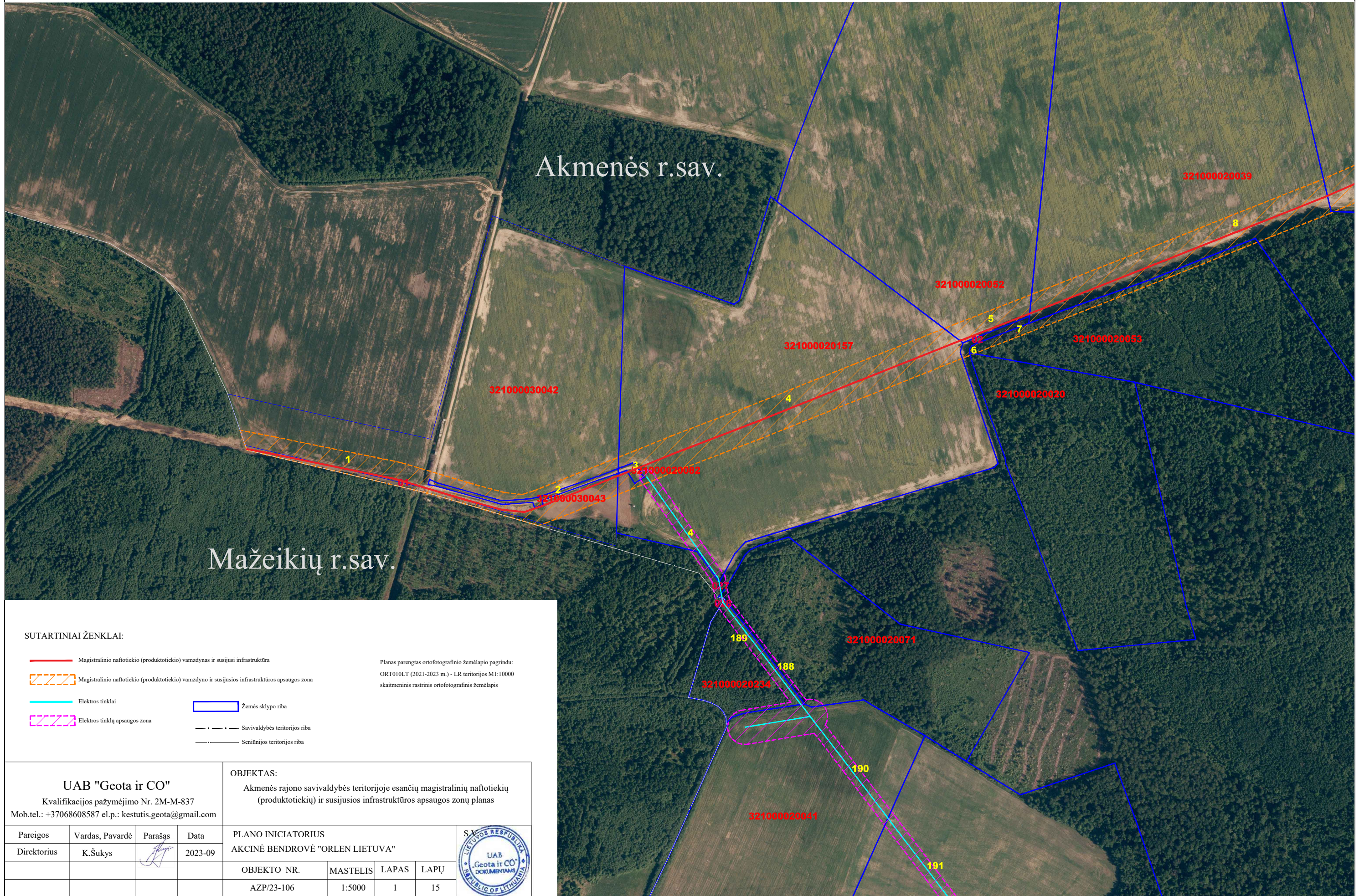
PRIDEDAMA

1. Priedas Nr. 1 Žemės sklypų, patenkančių į plane nustatomą naftotiekių (produktotiekių) apsaugos zoną sąrašas;
2. Priedas Nr. 2 Laisvos valstybinės žemės plotų, patenkančių į plane nustatomą naftotiekių (produktotiekių) apsaugos zoną sąrašas;
3. Priedas Nr.3 Žemės sklypų patenkančių į plane nustatomą elektros tinklų apsaugos zoną, sąrašas;
4. Priedas Nr.4 Laisvos valstybinės žemės plotai patenkantys į plane nustatomą elektros tinklų apsaugos zoną, sąrašas

Akmenės rajono savivaldybės teritorijoje esančių magistralinių naftotiekių (produktotiekių) ir susijusios infrastruktūros apsaugos zonų planas



Akmenės rajono savivaldybės teritorijoje esančių magistralinių naftotiekių (produktotiekių) ir susijusios infrastruktūros apsaugos zonų teritorijų planas



SUTARTINIAI ŽENKLAI:

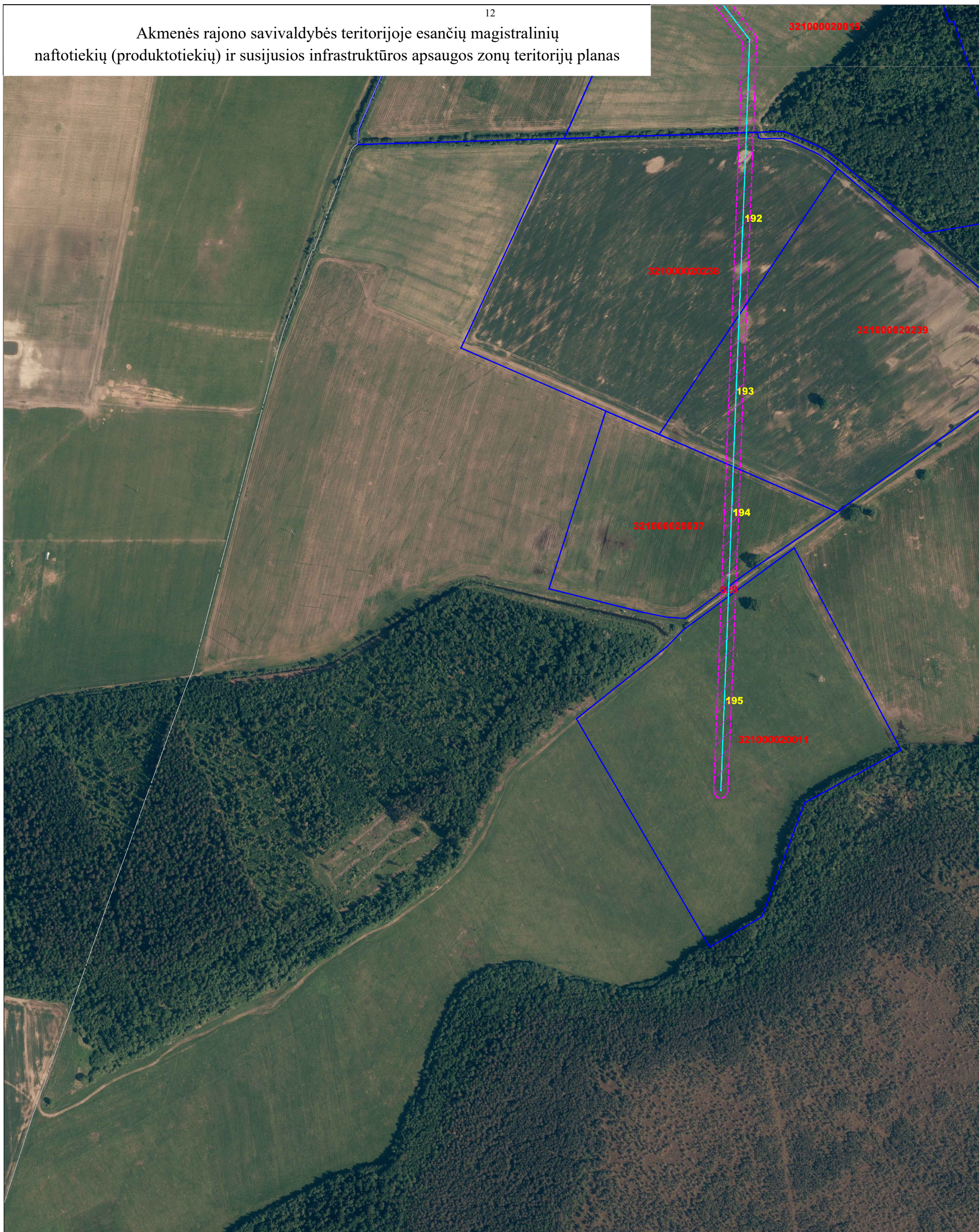
- Magistralinio naftotiekio (produktotiekio) vamzdynas ir susijusi infrastruktūra
- - - Magistralinio naftotiekio (produktotiekio) vamzdyno ir susijusios infrastruktūros apsaugos zona
- Elektros tinklai
- - - Elektros tinklų apsaugos zona
- Žemės sklypo riba
- · - · - Savivaldybės teritorijos riba
- - - Seniūnijos teritorijos riba

Planas parengtas ortofotografinio žemėlapio pagrindu:
ORT010LT (2021-2023 m.) - LR teritorijos M1:10000
skaitmeninis rastrinis ortofotografinis žemėlapis

UAB "Geota ir CO" Kvalifikacijos pažymėjimo Nr. 2M-M-837 Mob.tel.: +37068608587 el.p.: kestutis.geota@gmail.com				OBJKTAS: Akmenės rajono savivaldybės teritorijoje esančių magistralinių naftotiekių (produktotiekių) ir susijusios infrastruktūros apsaugos zonų planas			
Pareigos	Vardas, Pavardė	Parašas	Data	PLANO INICIATORIUS			
Direktorius	K.Šukys		2023-09	AKCINĖ BENDROVĖ "ORLEN LIETUVA"			
OBJEKTO NR.		MASTELIS	LAPAS	LAPŲ			
AZP/23-106		1:5000	1	15			



Akmenės rajono savivaldybės teritorijoje esančių magistralinių naftotiekių (produktotiekių) ir susijusios infrastruktūros apsaugos zonų teritorijų planas




SUTARTINIAI ŽENKLAI:

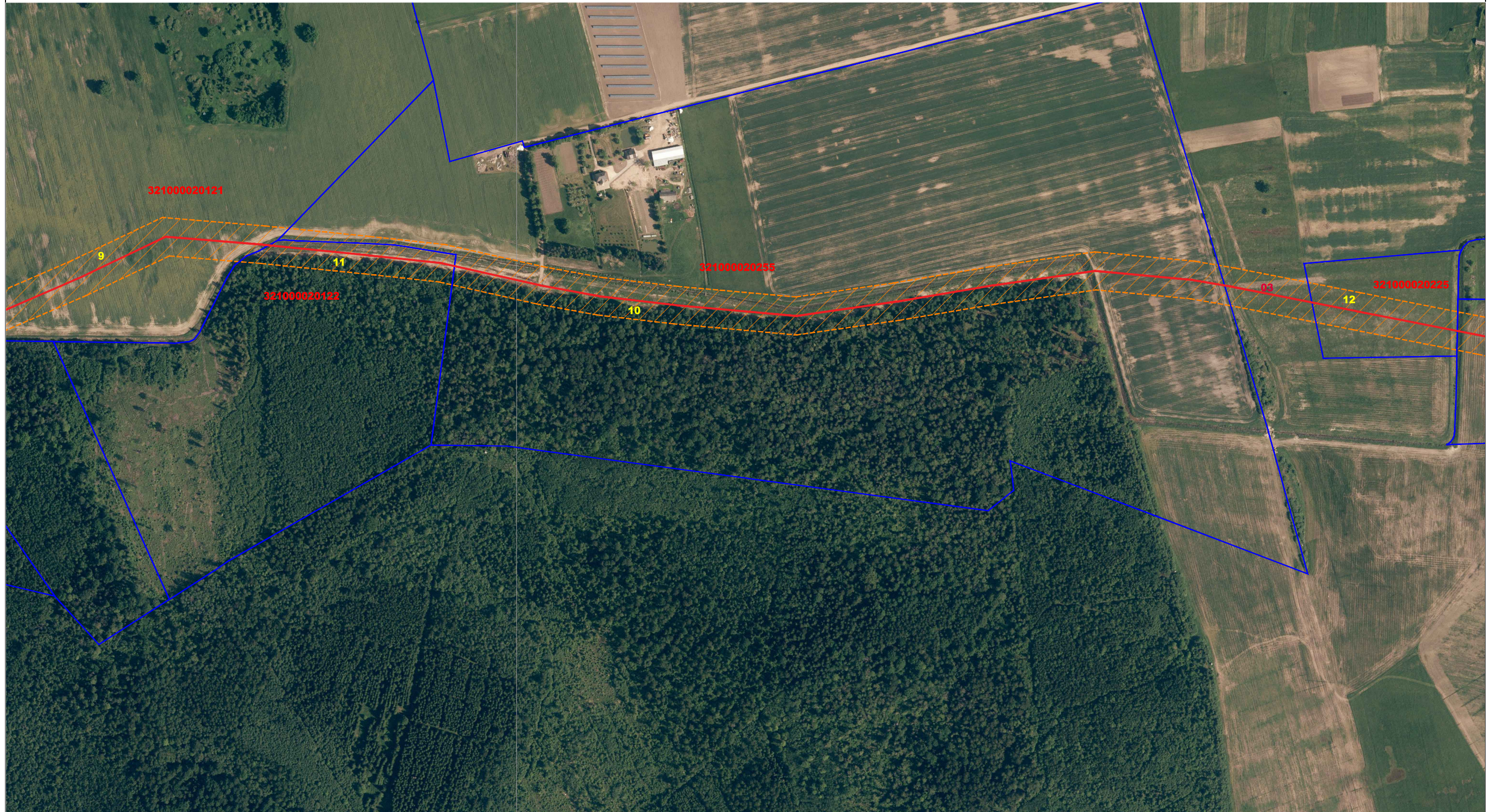
- Magistralinio naftotiekio (produktotiekio) vamzdynas ir susijusi infrastruktūra
 Magistralinio naftotiekio (produktotiekio) vamzdyno ir susijusios infrastruktūros apsaugos zona
 Elektros tinklai
 Elektros tinklų apsaugos zona
 Žemės sklypo riba
 Savivaldybės teritorijos riba
 Seniūnijos teritorijos riba

Planas parengtas ortofotografinio žemėlapiu pagrindu:
ORT010LT (2021-2023 m.) - LR teritorijos M1:10000
skaitmeninis rastrinis ortofotografinis žemėlapis





UAB "Geota ir CO" Kvalifikacijos pažymėjimo Nr. 2M-M-837 Mob.tel.: +37068608587 el.p.: kestutis.geota@gmail.com				OBJKTAS: Akmenės rajono savivaldybės teritorijoje esančių magistralinių naftotiekių (produktotiekių) ir susijusios infrastruktūros apsaugos zonų planas			
Pareigos	Vardas, Pavardė	Parašas	Data	PLANO INICIATORIUS			
Direktorius	K.Šukys		2023-09	AKCINĖ BENDROVĖ "ORLEN LIETUVA"			
				OBJEKTO NR.	MASTELIS	LAPAS	LAPŲ
				AZP/23-106	1:5000	2	15



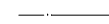


Akmenės rajono savivaldybės teritorijoje esančių magistralinių naftotiekių (produktotiekių) ir susijusios infrastruktūros apsaugos zonų teritorijų planas





SUTARTINIAI ŽENKLAI:

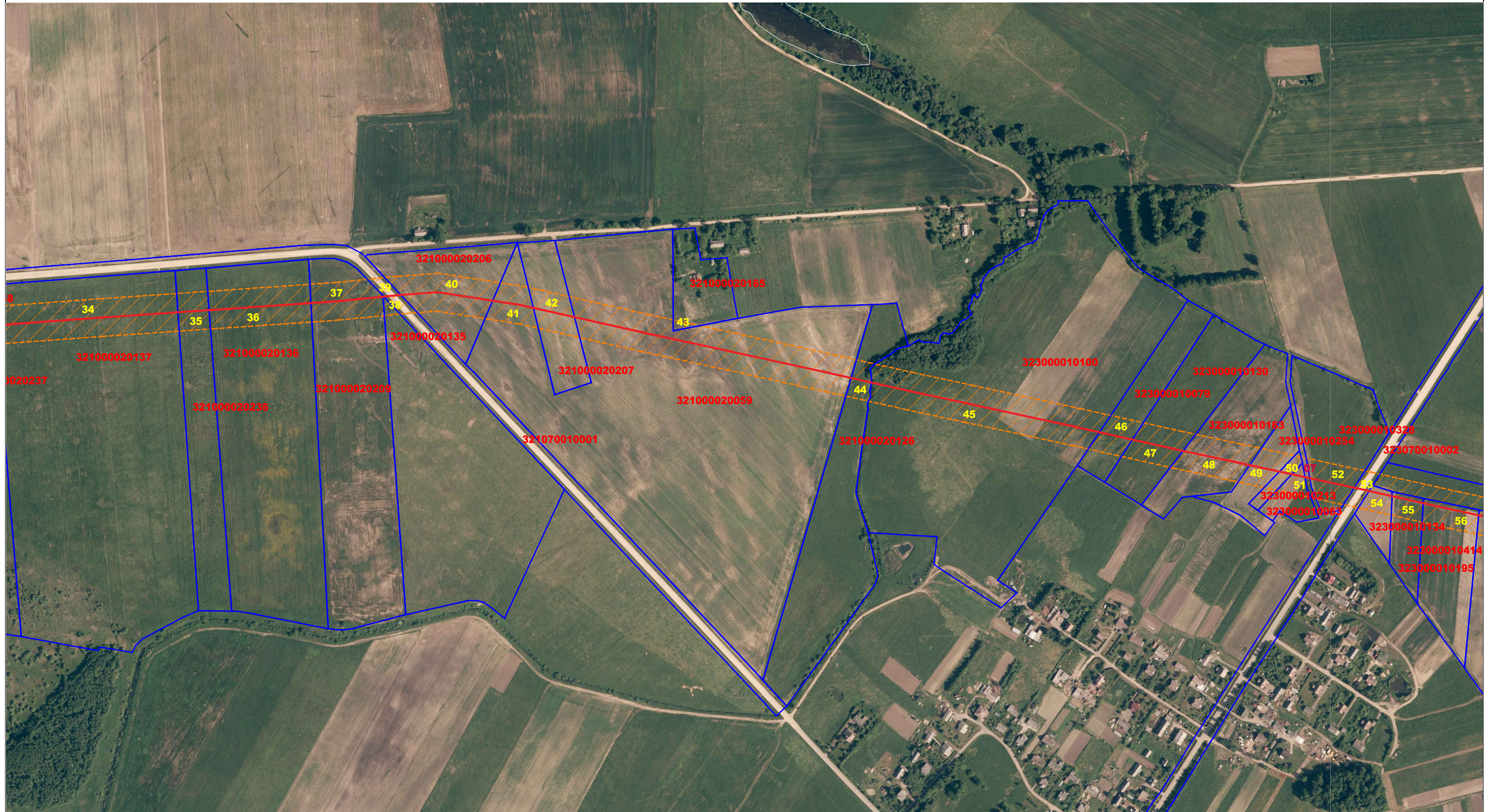
-  Magistralinio naftotiekio (produktotiekio) vamzdynas ir susijusi infrastruktūra
-  Magistralinio naftotiekio (produktotiekio) vamzdyno ir susijusios infrastruktūros apsaugos zona
-  Elektros tinklai
-  Elektros tinklų apsaugos zona

-  Žemės sklypo riba
-  Savivaldybės teritorijos riba
-  Seniūnijos teritorijos riba

Planas parengtas ortofotografinio žemėlapiu pagrindu:
ORT010LT (2021-2023 m.) - LR teritorijos M1:10000
skaitmeninis rastrinis ortofotografinis žemėlapis

UAB "Geota ir CO" Kvalifikacijos pažymėjimo Nr. 2M-M-837 Mob.tel.: +37068608587 el.p.: kestutis.geota@gmail.com				OBJEKTAS: Akmenės rajono savivaldybės teritorijoje esančių magistralinių naftotiekių (produktotiekių) ir susijusios infrastruktūros apsaugos zonų planas				
Pareigos		Vardas, Pavardė	Parašas	Data	PLANO INICIATORIUS AKCINĖ BENDROVĖ "ORLEN LIETUVA"			
Direktorius		K.Šukys		2023-09				
OBJEKTO NR.		MASTELIS	LAPAS	LAPŲ				
AZP/23-106		1:5000	3	15				

Akmenės rajono savivaldybės teritorijoje esančių magistralinių naftotiekių (produktotiekių) ir susijusios infrastruktūros apsaugos zonų teritorijų planas



SUTARTINIAI ŽENKLAI:

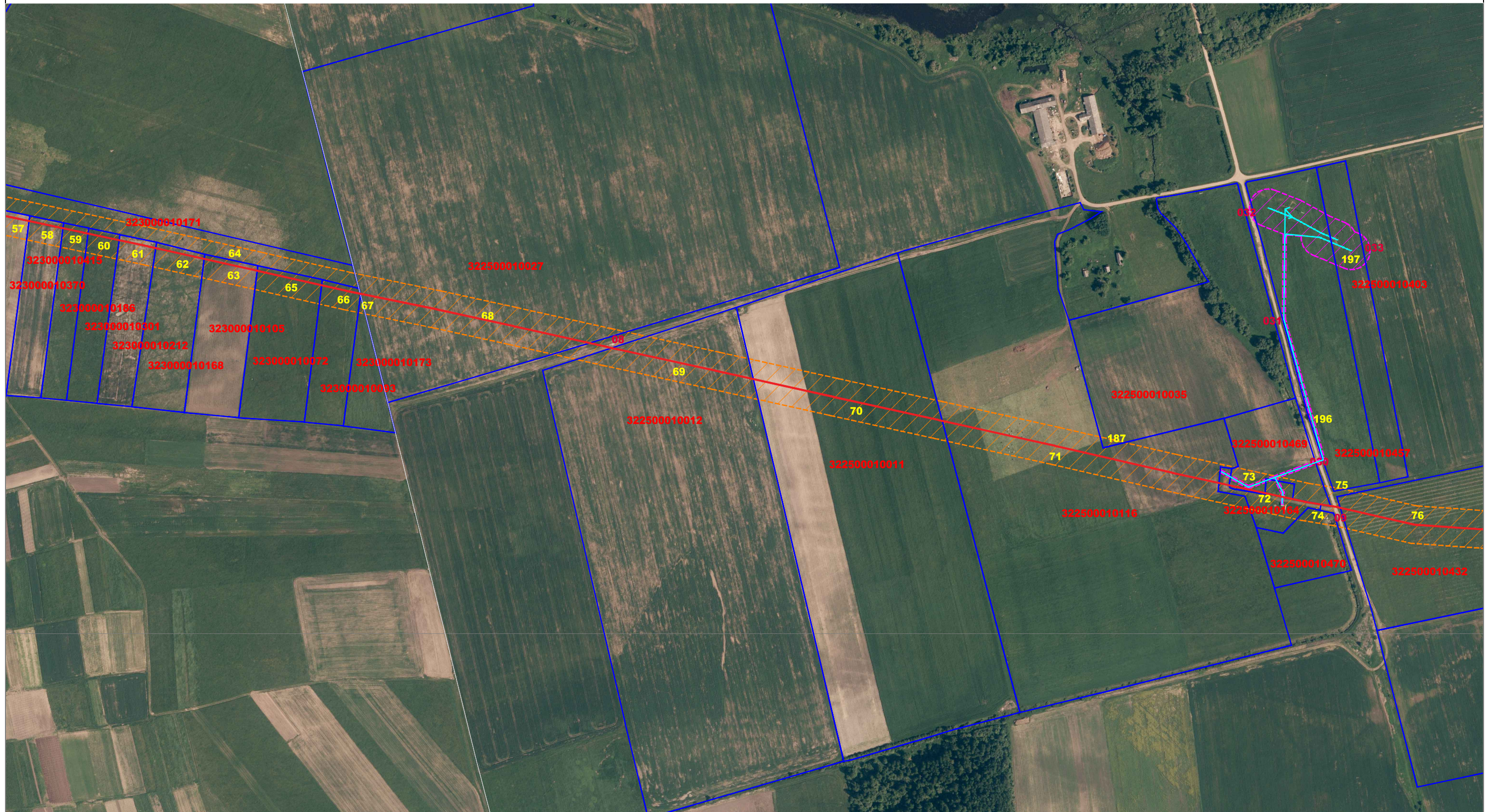
- Magistralinio naftotiekio (produktotiekio) vamzdynas ir susijusi infrastruktūra
- Magistralinio naftotiekio (produktotiekio) vamzdyno ir susijusios infrastruktūros apsaugos zona
- Elektros tinklai
- Elektros tinklų apsaugos zona

- Žemės sklypo riba
- Savivaldybės teritorijos riba
- Seniūnijos teritorijos riba

Planas parengtas ortofotografinio žemėlapiu pagrindu:
ORT010LT (2021-2023 m.) - LR teritorijos M1:10000
skaitmeninis rastrinis ortofotografinis žemėlapis

UAB "Geota ir CO" Kvalifikacijos pažymėjimo Nr. 2M-M-837 Mob.tel.: +37068608587 el.p.: kestutis.geota@gmail.com				OBJEKTAS: Akmenės rajono savivaldybės teritorijoje esančių magistralinių naftotiekių (produktotiekių) ir susijusios infrastruktūros apsaugos zonų planas			
Pareigos	Vardas, Pavardė	Parašas	Data	PLANO INICIATORIUS AKCINĖ BENDROVĖ "ORLEN LIETUVA"			
Direktorius	K.Šukys		2023-09				
OBJEKTO NR.		MASTELIS	LAPAS	LAPŲ			
AZP/23-106		1:5000	5	15			

Akmenės rajono savivaldybės teritorijoje esančių magistralinių naftotiekių (produktotiekių) ir susijusios infrastruktūros apsaugos zonų teritorijų planas



SUTARTINIAI ŽENKLAI:

- Magistralinio naftotiekio (produktotiekio) vamzdynas ir susijusi infrastruktūra
- Žemės sklypo riba
- Magistralinio naftotiekio (produktotiekio) vamzdyno ir susijusios infrastruktūros apsaugos zona
- Savivaldybės teritorijos riba
- Elektros tinklai
- Senūnijos teritorijos riba
- Elektros tinklų apsaugos zona

Planas parengtas ortofotografinio žemėlapiu pagrindu:
ORT010LT (2021-2023 m.) - LR teritorijos M1:10000
skaitmeninis rastrinis ortofotografinis žemėlapis

UAB "Geota ir CO" Kvalifikacijos pažymėjimo Nr. 2M-M-837 Mob.tel.: +37068608587 el.p.: kestutis.geota@gmail.com				OBJEKTAS: Akmenės rajono savivaldybės teritorijoje esančių magistralinių naftotiekių (produktotiekių) ir susijusios infrastruktūros apsaugos zonų planas					
Pareigos		Vardas, Pavardė	Parašas	Data		PLANO INICIATORIUS AKCINĖ BENDROVĖ "ORLEN LIETUVA"			
Direktorius		K.Šukys	<i>[Signature]</i>	2023-09		OBJEKTO NR.	MASTELIS		
						AZP/23-106	1:5000	6	15

Akmenės rajono savivaldybės teritorijoje esančių magistralinių naftotiekių (produktotiekių) ir susijusios infrastruktūros apsaugos zonų teritorijų planas



SUTARTINIAI ŽENKLAI:

- Magistralinio naftotiekio (produktotiekio) vamzdynas ir susijusi infrastruktūra
- Magistralinio naftotiekio (produktotiekio) vamzdyno ir susijusios infrastruktūros apsaugos zona
- Elektros tinklai
- Elektros tinklų apsaugos zona

- Žemės sklypo riba
- Savivaldybės teritorijos riba
- Seniūnijos teritorijos riba

Planas parengtas ortofotografinio žemėlapiu pagrindu:
ORT010LT (2021-2023 m.) - LR teritorijos M1:10000
skaitmeninis rastrinis ortofotografinis žemėlapis

UAB "Geota ir CO"				OBJKTAS: Akmenės rajono savivaldybės teritorijoje esančių magistralinių naftotiekių (produktotiekių) ir susijusios infrastruktūros apsaugos zonų planas			
Kvalifikacijos pažymėjimo Nr. 2M-M-837 Mob.tel.: +37068608587 el.p.: kestitis.geota@gmail.com							
Pareigos	Vardas, Pavardė	Parašas	Data	PLANO INICIATORIUS AKCINĖ BENDROVĖ "ORLEN LIETUVA"			
Direktorius	K.Šukys		2023-09				
				OBJEKTO NR.	MASTELIS	LAPAS	LAPŲ
				AZP/23-106	1:5000	7	15



Akmenės rajono savivaldybės teritorijoje esančių magistralinių naftotiekių (produktotiekių) ir susijusios infrastruktūros apsaugos zonų teritorijų planas



SUTARTINIAI ŽENKLAI:

- Magistralinio naftotiekio (produktotiekio) vamzdynas ir susijusi infrastruktūra
- Magistralinio naftotiekio (produktotiekio) vamzdyno ir susijusios infrastruktūros apsaugos zona
- Elektros tinklai
- Elektros tinklų apsaugos zona

- Žemės sklypo riba
- Savivaldybės teritorijos riba
- Seniūnijos teritorijos riba

Planas parengtas ortofotografinio žemėlapiu pagrindu:
ORT010LT (2021-2023 m.) - LR teritorijos M1:10000
skaitmeninis rastrinis ortofotografinis žemėlapis

UAB "Geota ir CO" Kvalifikacijos pažymėjimo Nr. 2M-M-837 Mob.tel.: +37068608587 el.p.: kestutis.geota@gmail.com				OBJEKTAS: Akmenės rajono savivaldybės teritorijoje esančių magistralinių naftotiekių (produktotiekių) ir susijusios infrastruktūros apsaugos zonų planas			
Pareigos		Vardas, Pavardė	Parašas	Data			
Direktorius		K.Šukys		2023-09			
PLANO INICIATORIUS AKCINĖ BENDROVĖ "ORLEN LIETUVA"							
OBJEKTO NR.		MASTELIS	LAPAS	LAPŲ			
AZP/23-106		1:5000	8	15			



Akmenės rajono savivaldybės teritorijoje esančių magistralinių naftotiekių (produktotiekių) ir susijusios infrastruktūros apsaugos zonų teritorijų planas



SUTARTINIAI ŽENKLAI:

- Magistralinio naftotiekio (produktotiekio) vamzdynas ir susijusi infrastruktūra
- Žemės sklypo riba
- Magistralinio naftotiekio (produktotiekio) vamzdyno ir susijusios infrastruktūros apsaugos zona
- Savivaldybės teritorijos riba
- Elektros tinklai
- Elektros tinklų apsaugos zona
- Seniūnijos teritorijos riba

Planas parengtas ortofotografinio žemėlapiu pagrindu:
ORT010LT (2021-2023 m.) - LR teritorijos M1:10000
skaitmeninis rastrinis ortofotografinis žemėlapis

UAB "Geota ir CO"				OBJKTAS: Akmenės rajono savivaldybės teritorijoje esančių magistralinių naftotiekių (produktotiekių) ir susijusios infrastruktūros apsaugos zonų planas			
Kvalifikacijos pažymėjimo Nr. 2M-M-837 Mob.tel.: +37068608587 el.p.: kestitis.geota@gmail.com							
Pareigos	Vardas, Pavardė	Parašas	Data	PLANO INICIATORIUS AKCINĖ BENDROVĖ "ORLEN LIETUVA"			
Direktorius	K.Šukys		2023-09				
				OBJEKTO NR.	MASTELIS	LAPAS	LAPŲ
				AZP/23-106	1:5000	9	15



Akmenės rajono savivaldybės teritorijoje esančių magistralinių naftotiekių (produktotiekių) ir susijusios infrastruktūros apsaugos zonų teritorijų planas



SUTARTINIAI ŽENKLAI:

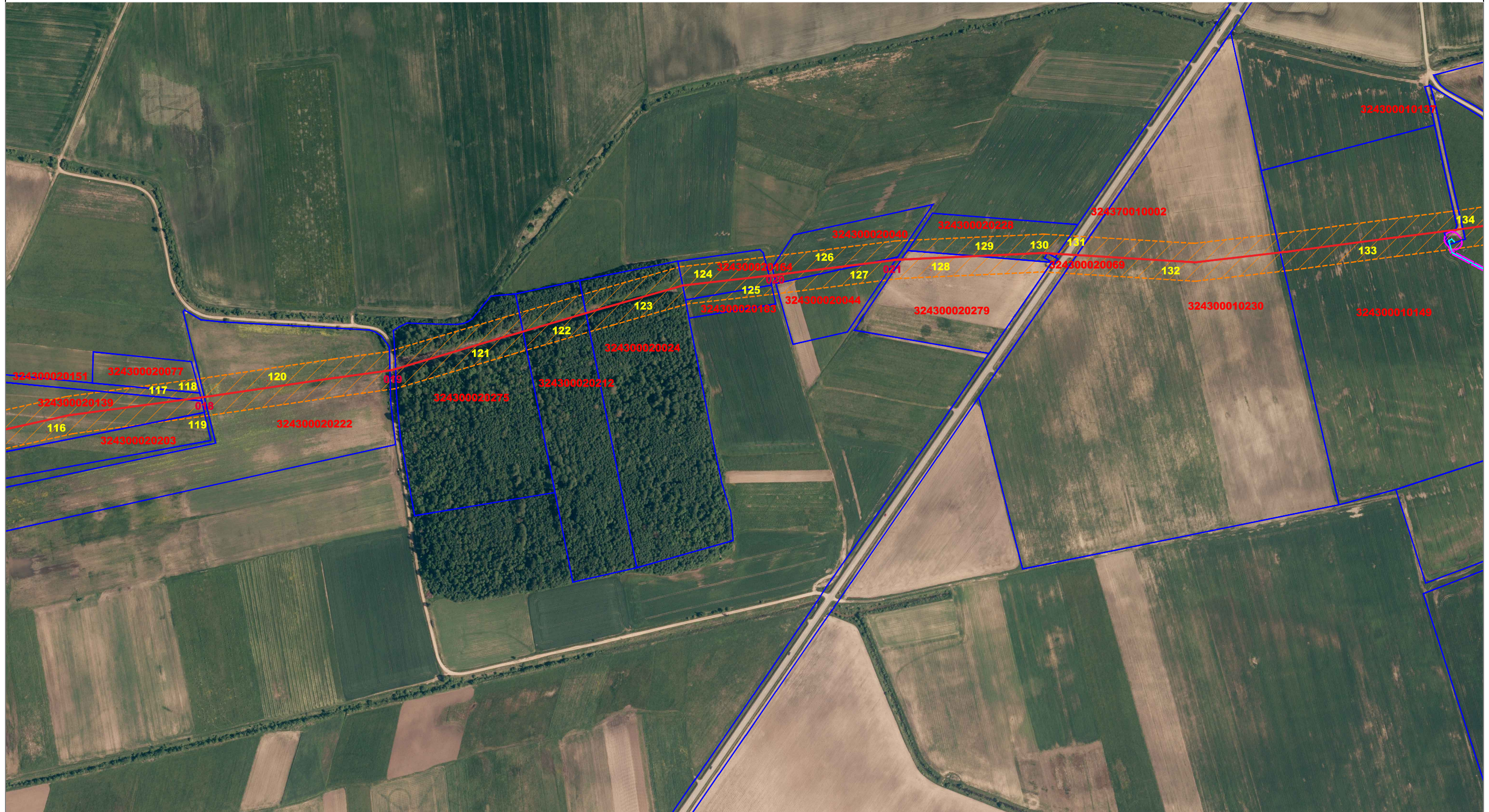
- Magistralinio naftotiekio (produktotiekio) vamzdynas ir susijusi infrastruktūra
- Magistralinio naftotiekio (produktotiekio) vamzdyno ir susijusios infrastruktūros apsaugos zona
- Elektros tinklai
- Elektros tinklų apsaugos zona

- Žemės sklypo riba
- Savivaldybės teritorijos riba
- Senūnijos teritorijos riba

Planas parengtas ortofotografinio žemėlapiu pagrindu:
ORT010LT (2021-2023 m.) - LR teritorijos M1:10000
skaitmeninis rastrinis ortofotografinis žemėlapis

UAB "Geota ir CO" Kvalifikacijos pažymėjimo Nr. 2M-M-837 Mob.tel.: +37068608587 el.p.: kestutis.geota@gmail.com				OBJKTAS: Akmenės rajono savivaldybės teritorijoje esančių magistralinių naftotiekių (produktotiekių) ir susijusios infrastruktūros apsaugos zonų planas						
Pareigos		Vardas, Pavardė	Parašas	Data		PLANO INICIATORIUS AKCINĖ BENDROVĖ "ORLEN LIETUVA"				
Direktorius		K.Šukys	<i>[Signature]</i>	2023-09		OBJEKTO NR.	MASTELIS	LAPAS		LAPŲ
						AZP/23-106	1:5000	10		15

Akmenės rajono savivaldybės teritorijoje esančių magistralinių naftotiekių (produktotiekių) ir susijusios infrastruktūros apsaugos zonų teritorijų planas



SUTARTINIAI ŽENKLAI:

- Magistralinio naftotiekio (produktotiekio) vamzdynas ir susijusi infrastruktūra
- Magistralinio naftotiekio (produktotiekio) vamzdyno ir susijusios infrastruktūros apsaugos zona
- Elektros tinklai
- Elektros tinklų apsaugos zona

- Žemės sklypo riba
- Savivaldybės teritorijos riba
- Seniūnijos teritorijos riba

Planas parengtas ortofotografinio žemėlapiu pagrindu:
ORT010LT (2021-2023 m.) - LR teritorijos M1:10000
skaitmeninis rastrinis ortofotografinis žemėlapis

UAB "Geota ir CO"				OBJEKTAS:			
Kvalifikacijos pažymėjimo Nr. 2M-M-837				Akmenės rajono savivaldybės teritorijoje esančių magistralinių naftotiekių			
Mob.tel.: +37068608587 el.p.: kestutis.geota@gmail.com				(produktotiekių) ir susijusios infrastruktūros apsaugos zonų planas			
Pareigos	Vardas, Pavardė	Parašas	Data	PLANO INICIATORIUS			
Direktorius	K.Šukys		2023-09	AKCINĖ BENDROVĖ "ORLEN LIETUVA"			
				OBJEKTO NR.	MASTELIS	LAPAS	LAPŲ
				AZP/23-106	1:5000	11	15



Akmenės rajono savivaldybės teritorijoje esančių magistralinių naftotiekių (produktotiekių) ir susijusios infrastruktūros apsaugos zonų teritorijų planas



SUTARTINIAI ŽENKLAI:

- Magistralinio naftotiekio (produktotiekio) vamzdynas ir susijusi infrastruktūra
- Magistralinio naftotiekio (produktotiekio) vamzdyno ir susijusios infrastruktūros apsaugos zona
- Elektros tinklai
- Elektros tinklų apsaugos zona

- Žemės sklypo riba
- Savivaldybės teritorijos riba
- Seniūnijos teritorijos riba

Planas parengtas ortofotografinio žemėlapiu pagrindu:
ORT010LT (2021-2023 m.) - LR teritorijos M1:10000
skaitmeninis rastrinis ortofotografinis žemėlapis

UAB "Geota ir CO"				OBJKTAS: Akmenės rajono savivaldybės teritorijoje esančių magistralinių naftotiekių (produktotiekių) ir susijusios infrastruktūros apsaugos zonų planas			
Kvalifikacijos pažymėjimo Nr. 2M-M-837 Mob.tel.: +37068608587 el.p.: kestutis.geota@gmail.com							
Pareigos	Vardas, Pavardė	Parašas	Data	PLANO INICIATORIUS AKCINĖ BENDROVĖ "ORLEN LIETUVA"			
Direktorius	K.Šukys		2023-09				
				OBJEKTO NR.	MASTELIS	LAPAS	LAPŲ
				AZP/23-106	1:5000	12	15



Akmenės rajono savivaldybės teritorijoje esančių magistralinių naftotiekių (produktotiekių) ir susijusios infrastruktūros apsaugos zonų teritorijų planas



SUTARTINIAI ŽENKLAI:

- Magistralinio naftotiekio (produktotiekio) vamzdynas ir susijusi infrastruktūra
- - - - - Magistralinio naftotiekio (produktotiekio) vamzdyno ir susijusios infrastruktūros apsaugos zona
- Elektros tinklai
- - - - - Elektros tinklų apsaugos zona

- Žemės sklypo riba
- Savivaldybės teritorijos riba
- Seniūnijos teritorijos riba

Planas parengtas ortofotografinio žemėlapiu pagrindu:
ORT010LT (2021-2023 m.) - LR teritorijos M1:10000
skaitmeninis rastrinis ortofotografinis žemėlapis

UAB "Geota ir CO"				OBJEKTAS: Akmenės rajono savivaldybės teritorijoje esančių magistralinių naftotiekių (produktotiekių) ir susijusios infrastruktūros apsaugos zonų planas			
Kvalifikacijos pažymėjimo Nr. 2M-M-837 Mob.tel.: +37068608587 el.p.: kestutis.geota@gmail.com							
Pareigos	Vardas, Pavardė	Parašas	Data	PLANO INICIATORIUS AKCINĖ BENDROVĖ "ORLEN LIETUVA"			
Direktorius	K.Šukys		2023-09				
				OBJEKTO NR.	MASTELIS	LAPAS	LAPŲ
				AZP/23-106	1:5000	13	15



Akmenės rajono savivaldybės teritorijoje esančių magistralinių naftotiekių (produktotiekių) ir susijusios infrastruktūros apsaugos zonų teritorijų planas



SUTARTINIAI ŽENKLAI:

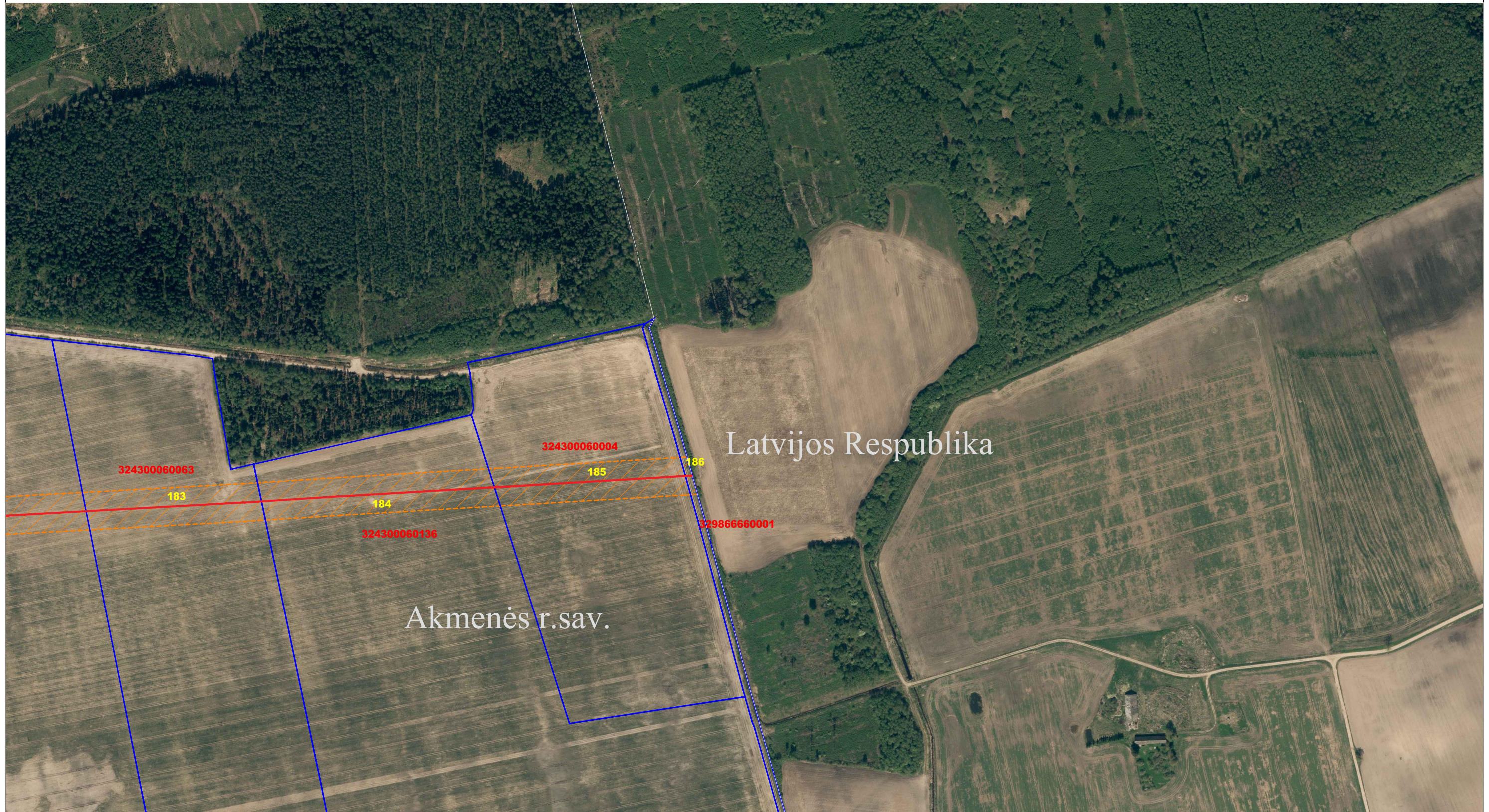
- Magistralinio naftotiekio (produktotiekio) vamzdynas ir susijusi infrastruktūra
- Magistralinio naftotiekio (produktotiekio) vamzdyno ir susijusios infrastruktūros apsaugos zona
- Elektros tinklai
- Elektros tinklų apsaugos zona

- Žemės sklypo riba
- Savivaldybės teritorijos riba
- Seniūnijos teritorijos riba

Planas parengtas ortofotografinio žemėlapiu pagrindu:
ORT010LT (2021-2023 m.) - LR teritorijos M1:10000
skaitmeninis rastrinis ortofotografinis žemėlapis

UAB "Geota ir CO" Kvalifikacijos pažymėjimo Nr. 2M-M-837 Mob.tel.: +37068608587 el.p.: kestutis.geota@gmail.com				OBJEKTAS: Akmenės rajono savivaldybės teritorijoje esančių magistralinių naftotiekių (produktotiekių) ir susijusios infrastruktūros apsaugos zonų planas					
Pareigos		Vardas, Pavardė	Parašas	Data		PLANO INICIATORIUS AKCINĖ BENDROVĖ "ORLEN LIETUVA"			
Direktorius		K.Šukys	<i>[Signature]</i>	2023-09					
						OBJEKTO NR.	MASTELIS	LAPAS	LAPŲ
						AZP/23-106	1:5000	14	15

Akmenės rajono savivaldybės teritorijoje esančių magistralinių naftotiekių (produktotiekių) ir susijusios infrastruktūros apsaugos zonų teritorijų planas



SUTARTINIAI ŽENKLAI:

- Magistralinio naftotiekio (produktotiekio) vamzdynas ir susijusi infrastruktūra
- Magistralinio naftotiekio (produktotiekio) vamzdyno ir susijusios infrastruktūros apsaugos zona
- Elektros tinklai
- Elektros tinklų apsaugos zona

- Žemės sklypo riba
- Savivaldybės teritorijos riba
- Seniūnijos teritorijos riba

Planas parengtas ortofotografinio žemėlapiu pagrindu:
ORT010LT (2021-2023 m.) - LR teritorijos M1:10000
skaitmeninis rastrinis ortofotografinis žemėlapis

UAB "Geota ir CO" Kvalifikacijos pažymėjimo Nr. 2M-M-837 Mob.tel.: +37068608587 el.p.: kestutis.geota@gmail.com				OBJEKTAS: Akmenės rajono savivaldybės teritorijoje esančių magistralinių naftotiekių (produktotiekių) ir susijusios infrastruktūros apsaugos zonų planas			
Pareigos	Vardas, Pavardė	Parašas	Data	PLANO INICIATORIUS AKCINĖ BENDROVĖ "ORLEN LIETUVA"			
Direktorius	K.Šukys		2023-09				
				OBJEKTO NR.	MASTELIS	LAPAS	LAPŲ
				AZP/23-106	1:5000	15	15



Priedas Nr.1 Žemės sklypų, patenkančių į Akmenės rajono savivaldybės teritorijoje nustatoma magistralinių naftotiekių (produktotiekių) ir susijusios infrastruktūros apsaugos zonų teritorijų planą, sąrašas

Žemės sklypo dalies Nr.	Žemės sklypo kadastro Nr.	Žemės sklypo unikalus Nr.	Adresas
1	321000030042	321000030042	Akmenės r. sav. Akmenės sen. Sprogiškės k.
2	321000030043	321000030043	Akmenės r. sav. Akmenės sen. Sprogiškės k.
3	321000020082	321000020082	Akmenės r. sav. Akmenės sen. Sprogiškės k.
4	321000020157	440008209698	Akmenės r. sav. Akmenės sen. Sprogiškės k.
5	321000020052	321000020052	Akmenės r. sav. Akmenės sen. Sprogiškės k.
6	321000020020	321000020020	Akmenės r. sav. Akmenės sen. Sprogiškės k.
7	321000020053	321000020053	Akmenės r. sav. Akmenės sen. Sprogiškės k.
8	321000020039	321000020039	Akmenės r. sav. Akmenės sen. Sprogiškės k.
9	321000020121	321000020121	Akmenės r. sav. Akmenės sen. Sprogiškės k.
10	321000020255	440056478401	Akmenės r. sav. Akmenės sen. Sprogiškės k. 1
11	321000020122	321000020122	Akmenės r. sav. Akmenės sen. Sprogiškės k.
12	321000020225	440038247791	Akmenės r. sav. Akmenės sen. Jučių k.
13	321000020028	321000020028	Akmenės r. sav. Akmenės sen. Jučių k.
14	321000020229	440038247548	Akmenės r. sav. Akmenės sen. Jučių k.
15	321000020162	440009727457	Akmenės r. sav. Akmenės sen. Jučių k.
16	321000020084	321000020084	Akmenės r. sav. Akmenės sen. Jučių k.
17	321000020198	440023292366	Akmenės r. sav. Akmenės sen. Jučių k.
18	321000020227	440038246894	Akmenės r. sav. Akmenės sen. Jučių k.
19	321000020086	321000020086	Akmenės r. sav. Akmenės sen. Jučių k.
20	321000020228	440038249297	Akmenės r. sav. Akmenės sen. Jučių k.
21	321000020232	440040910529	Akmenės r. sav. Akmenės sen. Jučių k.
22	321000020224	440038248645	Akmenės r. sav. Akmenės sen. Jučių k.
23	321000020152	440005824928	Akmenės r. sav. Akmenės sen. Jučių k.
24	321000020148	440004322907	Akmenės r. sav. Akmenės sen. Jučių k.
25	321000020111	321000020111	Akmenės r. sav. Akmenės sen. Jučių k.
26	321000020208	440024105868	Akmenės r. sav. Akmenės sen. Jučių k.
27	321000020230	440032390166	Akmenės r. sav. Akmenės sen. Jučių k.
28	321000020240	440047696596	Akmenės r. sav. Akmenės sen. Jučių k.
29	321000020178	440018376691	Akmenės r. sav. Akmenės sen. Jučių k.
30	321000020100	321000020100	Akmenės r. sav. Akmenės sen. Jučių k.

Žemės sklypo dalies Nr.	Žemės sklypo kadastro Nr.	Žemės sklypo unikalus Nr.	Adresas
31	321000020189	440022416426	Akmenės r. sav. Akmenės sen. Jučių k.
32	321000020258	440058533470	Akmenės r. sav. Akmenės sen. Kesių k.
33	321000020237	440045135728	Akmenės r. sav. Akmenės sen. Kesių k.
34	321000020137	440001647321	Akmenės r. sav. Akmenės sen. Kesių k.
35	321000020236	440045132170	Akmenės r. sav. Akmenės sen. Kesių k.
36	321000020136	440001647310	Akmenės r. sav. Akmenės sen. Kesių k.
37	321000020209	440024460613	Akmenės r. sav. Akmenės sen. Kesių k.
38	321000020135	440001647308	Akmenės r. sav. Akmenės sen. Kesių k.
39	321070010001	440042960410	Nėra
40	321000020206	440023534314	Akmenės r. sav. Akmenės sen. Kesių k.
41	321000020059	321000020059	Akmenės r. sav. Akmenės sen. Kesių k.
42	321000020207	440023534425	Akmenės r. sav. Akmenės sen. Kesių k.
43	321000020165	440011358533	Akmenės r. sav. Akmenės sen. Kesių k.
44	321000020126	321000020126	Akmenės r. sav. Akmenės sen. Kesių k.
45	323000010100	323000010100	Akmenės r. sav. Akmenės sen. Agluonų k.
46	323000010079	323000010079	Akmenės r. sav. Akmenės sen. Agluonų k.
47	323000010130	323000010130	Akmenės r. sav. Akmenės sen. Agluonų k.
48	323000010163	323000010163	Akmenės r. sav. Akmenės sen. Agluonų k.
49	323000010254	440002433638	Akmenės r. sav. Akmenės sen. Agluonų k.
50	323000010213	323000010213	Akmenės r. sav. Akmenės sen. Agluonų k.
51	323000010063	323000010063	Akmenės r. sav. Akmenės sen. Agluonų k.
52	323000010328	440008795631	Akmenės r. sav. Akmenės sen. Agluonų k.
53	323070010002	440038114439	Nėra
54	323000010134	323000010134	Akmenės r. sav. Akmenės sen. Agluonų k.
55	323000010195	323000010195	Akmenės r. sav. Akmenės sen. Agluonų k.
56	323000010414	440022796370	Akmenės r. sav. Akmenės sen. Agluonų k.
57	323000010370	440011654909	Akmenės r. sav. Akmenės sen. Agluonų k.
58	323000010415	440022796538	Akmenės r. sav. Akmenės sen. Agluonų k.
59	323000010186	323000010186	Akmenės r. sav. Akmenės sen. Agluonų k.
60	323000010301	440008137886	Akmenės r. sav. Akmenės sen. Agluonų k.
61	323000010212	323000010212	Akmenės r. sav. Akmenės sen. Agluonų k.
62	323000010168	323000010168	Akmenės r. sav. Akmenės sen. Agluonų k.
63	323000010105	323000010105	Akmenės r. sav. Akmenės sen. Agluonų k.
64	323000010171	323000010171	Akmenės r. sav. Akmenės sen. Agluonų k.

Žemės sklypo dalies Nr.	Žemės sklypo kadastro Nr.	Žemės sklypo unikalus Nr.	Adresas
65	323000010072	323000010072	Akmenės r. sav. Akmenės sen. Agluonų k.
66	323000010093	323000010093	Akmenės r. sav. Akmenės sen. Agluonų k.
67	323000010173	323000010173	Akmenės r. sav. Akmenės sen. Agluonų k.
68	322500010027	322500010027	Akmenės r. sav. Naujosios Akmenės kaimiškoji sen. Kivylių k.
69	322500010012	322500010012	Akmenės r. sav. Naujosios Akmenės kaimiškoji sen. Kivylių k.
70	322500010011	322500010011	Akmenės r. sav. Naujosios Akmenės kaimiškoji sen. Kivylių k.
71	322500010116	322500010116	Akmenės r. sav. Naujosios Akmenės kaimiškoji sen. Kivylių k.
72	322500010164	322500010164	Akmenės r. sav. Naujosios Akmenės kaimiškoji sen. Kivylių k. Užupio g. 1
73	322500010469	440054938491	Akmenės r. sav. Naujosios Akmenės kaimiškoji sen. Kivylių k.
74	322500010470	440054938515	Akmenės r. sav. Naujosios Akmenės kaimiškoji sen. Kivylių k.
75	322500010457	440023902856	Akmenės r. sav. Naujosios Akmenės kaimiškoji sen. Kivylių k.
76	322500010432	440022337931	Akmenės r. sav. Naujosios Akmenės kaimiškoji sen. Kivylių k.
77	322500010115	440025666059	Akmenės r. sav. Naujosios Akmenės kaimiškoji sen. Kivylių k.
78	322500010464	440044419350	Akmenės r. sav. Naujosios Akmenės kaimiškoji sen. Kivylių k.
79	322500010330	322500010330	Akmenės r. sav. Naujosios Akmenės kaimiškoji sen. Kivylių k.
80	322500010161	322500010161	Akmenės r. sav. Naujosios Akmenės kaimiškoji sen. Kivylių k.
81	322500010030	322500010030	Akmenės r. sav. Naujosios Akmenės kaimiškoji sen. Kivylių k.
82	322500010174	322500010174	Akmenės r. sav. Naujosios Akmenės kaimiškoji sen. Kivylių k.
83	322500010373	440002687345	Akmenės r. sav. Naujosios Akmenės kaimiškoji sen. Kivylių k.
84	322500010007	322500010007	Akmenės r. sav. Naujosios Akmenės kaimiškoji sen. Kivylių k.
85	322500010178	322500010178	Akmenės r. sav. Naujosios Akmenės kaimiškoji sen. Kivylių k.

Žemės sklypo dalies Nr.	Žemės sklypo kadastro Nr.	Žemės sklypo unikalus Nr.	Adresas
86	322500010350	322500010350	Akmenės r. sav. Naujosios Akmenės kaimiškoji sen. Kivylių k.
87	322500010001	322500010001	Akmenės r. sav. Naujosios Akmenės kaimiškoji sen. Kivylių k.
88	322500010038	322500010038	Akmenės r. sav. Naujosios Akmenės kaimiškoji sen. Kivylių k.
89	322500030173	322500030173	Akmenės r. sav. Naujosios Akmenės kaimiškoji sen. Kivylių k.
90	322500030023	322500030023	Akmenės r. sav. Naujosios Akmenės kaimiškoji sen. Kivylių k.
91	322500030269	440007707653	Akmenės r. sav. Naujosios Akmenės kaimiškoji sen. Kivylių k.
92	322500030036	322500030036	Akmenės r. sav. Naujosios Akmenės kaimiškoji sen. Kivylių k.
93	322500030049	322500030049	Akmenės r. sav. Naujosios Akmenės kaimiškoji sen. Klykolių k.
94	322500030314	440023907097	Akmenės r. sav. Naujosios Akmenės kaimiškoji sen. Klykolių k.
95	322500030307	440023428344	Akmenės r. sav. Naujosios Akmenės kaimiškoji sen. Klykolių k.
96	322500030210	322500030210	Akmenės r. sav. Naujosios Akmenės kaimiškoji sen. Klykolių k.
97	322500030270	440007707675	Akmenės r. sav. Naujosios Akmenės kaimiškoji sen. Klykolių k.
98	322570010008	440051573527	Nėra
99	322500040037	322500040037	Akmenės r. sav. Naujosios Akmenės kaimiškoji sen. Klykolių k.
100	322500040164	440008250917	Akmenės r. sav. Naujosios Akmenės kaimiškoji sen. Klykolių k.
101	322500040105	440044322125	Akmenės r. sav. Naujosios Akmenės kaimiškoji sen. Klykolių k.
102	322500040163	440008250882	Akmenės r. sav. Naujosios Akmenės kaimiškoji sen. Klykolių k.
103	322500040093	322500040093	Akmenės r. sav. Naujosios Akmenės kaimiškoji sen. Pasličių k.
104	322500040212	440051142360	Akmenės r. sav. Naujosios Akmenės kaimiškoji sen. Pasličių k.
105	322500040161	440008207638	Akmenės r. sav. Naujosios Akmenės kaimiškoji sen. Pasličių k.

Žemės sklypo dalies Nr.	Žemės sklypo kadastro Nr.	Žemės sklypo unikalus Nr.	Adresas
106	322500040160	440008207581	Akmenės r. sav. Naujosios Akmenės kaimiškoji sen. Klykolių k.
107	322500040040	322500040040	Akmenės r. sav. Naujosios Akmenės kaimiškoji sen. Klykolių k.
108	322500040210	440051142291	Akmenės r. sav. Naujosios Akmenės kaimiškoji sen. Klykolių k.
109	322500040214	440051142515	Akmenės r. sav. Naujosios Akmenės kaimiškoji sen. Klykolių k.
110	324300020067	324300020067	Akmenės r. sav. Naujosios Akmenės kaimiškoji sen. Suginčių k.
111	324300020285	440046985900	Akmenės r. sav. Naujosios Akmenės kaimiškoji sen. Suginčių k.
112	324300020158	324300020158	Akmenės r. sav. Naujosios Akmenės kaimiškoji sen. Suginčių k.
113	324300020283	440043094680	Akmenės r. sav. Naujosios Akmenės kaimiškoji sen. Suginčių k.
114	324300020268	440018064427	Akmenės r. sav. Naujosios Akmenės kaimiškoji sen. Suginčių k.
115	324300020173	324300020173	Akmenės r. sav. Naujosios Akmenės kaimiškoji sen. Suginčių k.
116	324300020139	324300020139	Akmenės r. sav. Naujosios Akmenės kaimiškoji sen. Suginčių k.
117	324300020151	324300020151	Akmenės r. sav. Naujosios Akmenės kaimiškoji sen. Suginčių k.
118	324300020077	324300020077	Akmenės r. sav. Naujosios Akmenės kaimiškoji sen. Suginčių k.
119	324300020203	440001290608	Akmenės r. sav. Naujosios Akmenės kaimiškoji sen. Suginčių k.
120	324300020222	440004747122	Akmenės r. sav. Naujosios Akmenės kaimiškoji sen. Suginčių k.
121	324300020275	440019442670	Akmenės r. sav. Naujosios Akmenės kaimiškoji sen. Suginčių k.
122	324300020212	440002530310	Akmenės r. sav. Naujosios Akmenės kaimiškoji sen. Suginčių k.
123	324300020024	324300020024	Akmenės r. sav. Naujosios Akmenės kaimiškoji sen. Suginčių k.
124	324300020164	324300020164	Akmenės r. sav. Naujosios Akmenės kaimiškoji sen. Suginčių k.
125	324300020183	324300020183	Akmenės r. sav. Naujosios Akmenės kaimiškoji sen.

			Suginčių k.
Žemės sklypo dalies Nr.	Žemės sklypo kadastro Nr.	Žemės sklypo unikalus Nr.	Adresas
126	324300020040	324300020040	Akmenės r. sav. Naujosios Akmenės kaimiškoji sen. Suginčių k.
127	324300020044	324300020044	Akmenės r. sav. Naujosios Akmenės kaimiškoji sen. Suginčių k.
128	324300020279	440023635383	Akmenės r. sav. Naujosios Akmenės kaimiškoji sen. Suginčių k.
129	324300020228	440006517431	Akmenės r. sav. Naujosios Akmenės kaimiškoji sen. Suginčių k.
130	324300020069	324300020069	Akmenės r. sav. Naujosios Akmenės kaimiškoji sen. Suginčių k.
131	324370010002	440020242813	Nėra
132	324300010230	324300010230	Akmenės r. sav. Naujosios Akmenės kaimiškoji sen. Suginčių k.
133	324300010149	324300010149	Akmenės r. sav. Naujosios Akmenės kaimiškoji sen. Ramučių k.
134	324300010137	324300010137	Akmenės r. sav. Naujosios Akmenės kaimiškoji sen. Ramučių k.
135	324300010647	440027891118	Akmenės r. sav. Naujosios Akmenės kaimiškoji sen. Ramučių k.
136	324300070011	324300070011	Akmenės r. sav. Naujosios Akmenės kaimiškoji sen. Suginčių k.
137	324300070058	324300070058	Akmenės r. sav. Naujosios Akmenės kaimiškoji sen. Suginčių k.
138	324300070131	440007683283	Akmenės r. sav. Naujosios Akmenės kaimiškoji sen. Suginčių k.
139	324300070030	324300070030	Akmenės r. sav. Naujosios Akmenės kaimiškoji sen. Suginčių k.
140	324300070029	324300070029	Akmenės r. sav. Naujosios Akmenės kaimiškoji sen. Suginčių k.
141	324300070014	324300070014	Akmenės r. sav. Naujosios Akmenės kaimiškoji sen. Suginčių k.
142	324300070010	324300070010	Akmenės r. sav. Naujosios Akmenės kaimiškoji sen. Suginčių k.
143	324300070134	440008189940	Akmenės r. sav. Naujosios Akmenės kaimiškoji sen. Vėlaičių k.
144	324300070155	440022760621	Akmenės r. sav. Naujosios Akmenės kaimiškoji sen. Vėlaičių k.
145	324300070128	440007165464	Akmenės r. sav. Naujosios Akmenės kaimiškoji sen.

			Vėlaičių k.
Žemės sklypo dalies Nr.	Žemės sklypo kadastro Nr.	Žemės sklypo unikalus Nr.	Adresas
146	324300070141	440010837074	Akmenės r. sav. Naujosios Akmenės kaimiškoji sen. Vėlaičių k.
147	324300070013	324300070013	Akmenės r. sav. Naujosios Akmenės kaimiškoji sen. Vėlaičių k.
148	324300070001	324300070001	Akmenės r. sav. Naujosios Akmenės kaimiškoji sen. Vėlaičių k.
149	324300070057	324300070057	Akmenės r. sav. Naujosios Akmenės kaimiškoji sen. Vėlaičių k.
150	324370010006	440053078284	Akmenės r. sav. Naujosios Akmenės kaimiškoji sen. Vėlaičių k.
151	324300060036	324300060036	Akmenės r. sav. Naujosios Akmenės kaimiškoji sen. Vėlaičių k.
152	324300060202	440022918230	Akmenės r. sav. Naujosios Akmenės kaimiškoji sen. Vėlaičių k.
153	324300060182	440011646238	Akmenės r. sav. Naujosios Akmenės kaimiškoji sen. Vėlaičių k.
154	324300060181	440011646207	Akmenės r. sav. Naujosios Akmenės kaimiškoji sen. Vėlaičių k.
155	324300060072	324300060072	Akmenės r. sav. Naujosios Akmenės kaimiškoji sen. Vėlaičių k.
156	324300060227	440059271013	Akmenės r. sav. Naujosios Akmenės kaimiškoji sen. Vėlaičių k.
157	324300060196	440020000108	Akmenės r. sav. Naujosios Akmenės kaimiškoji sen. Vėlaičių k.
158	324300060070	324300060070	Akmenės r. sav. Naujosios Akmenės kaimiškoji sen. Vėlaičių k.
159	324300060081	324300060081	Akmenės r. sav. Naujosios Akmenės kaimiškoji sen. Vėlaičių k.
160	324300060091	324300060091	Akmenės r. sav. Naujosios Akmenės kaimiškoji sen. Vėlaičių k.
161	324300060134	440005309900	Akmenės r. sav. Naujosios Akmenės kaimiškoji sen. Vėlaičių k.
162	324300060082	324300060082	Akmenės r. sav. Naujosios Akmenės kaimiškoji sen. Vėlaičių k.
163	324300060083	324300060083	Akmenės r. sav. Naujosios Akmenės kaimiškoji sen. Vėlaičių k.
164	324300060228	440059597241	Akmenės r. sav. Naujosios Akmenės kaimiškoji sen. Vėlaičių k.

Žemės sklypo dalies Nr.	Žemės sklypo kadastro Nr.	Žemės sklypo unikalus Nr.	Adresas
165	324300060204	440022918274	Akmenės r. sav. Naujosios Akmenės kaimiškoji sen. Vėlaičių k.
166	324300060124	440001215501	Akmenės r. sav. Naujosios Akmenės kaimiškoji sen. Vėlaičių k.
167	324300060058	324300060058	Akmenės r. sav. Naujosios Akmenės kaimiškoji sen. Vėlaičių k.
168	324300060010	324300060010	Akmenės r. sav. Naujosios Akmenės kaimiškoji sen. Vėlaičių k.
169	324300060052	324300060052	Akmenės r. sav. Naujosios Akmenės kaimiškoji sen. Vėlaičių k.
170	324300060048	324300060048	Akmenės r. sav. Naujosios Akmenės kaimiškoji sen. Vėlaičių k.
171	324300060167	440009484202	Akmenės r. sav. Naujosios Akmenės kaimiškoji sen. Vėlaičių k.
172	324300060051	324300060051	Akmenės r. sav. Naujosios Akmenės kaimiškoji sen. Vėlaičių k.
173	324300050002	324300050002	Akmenės r. sav. Naujosios Akmenės kaimiškoji sen. Vėlaičių k.
174	324300050005	324300050005	Akmenės r. sav. Naujosios Akmenės kaimiškoji sen. Vėlaičių k.
175	324300050093	440038962300	Akmenės r. sav. Naujosios Akmenės kaimiškoji sen. Gėpaičių k.
176	324300060027	324300060027	Akmenės r. sav. Naujosios Akmenės kaimiškoji sen. Gėpaičių k.
177	324300060085	324300060085	Akmenės r. sav. Naujosios Akmenės kaimiškoji sen. Gėpaičių k.
178	324300060122	440000735353	Akmenės r. sav. Naujosios Akmenės kaimiškoji sen. Gėpaičių k.
179	324300060065	324300060065	Akmenės r. sav. Naujosios Akmenės kaimiškoji sen. Gėpaičių k.
180	324300060045	324300060045	Akmenės r. sav. Naujosios Akmenės kaimiškoji sen. Gėpaičių k.
181	324300060080	324300060080	Akmenės r. sav. Naujosios Akmenės kaimiškoji sen. Gėpaičių k.
182	324300060009	324300060009	Akmenės r. sav. Naujosios Akmenės kaimiškoji sen. Gėpaičių k.
183	324300060063	324300050018	Akmenės r. sav. Naujosios Akmenės kaimiškoji sen. Gėpaičių k.
184	324300060136	440005780454	Akmenės r. sav. Naujosios Akmenės kaimiškoji sen.

			Gėpaičių k.
Žemės sklypo dalies Nr.	Žemės sklypo kadastro Nr.	Žemės sklypo unikalus Nr.	Adresas
185	324300060004	324300060004	Akmenės r. sav. Naujosios Akmenės kaimiškoji sen. Gėpaičių k.
186	329866660001	440001369344	Akmenės r. sav. Akmenės sen. Jučių k.
187	322500010035	322500010035	Akmenės r. sav. Naujosios Akmenės kaimiškoji sen. Kivylių k.

Priedas Nr.2 Laisvos valstybinės žemės plotai, patenkantys į Akmenės rajono savivaldybės teritorijoje nustatomą magistralinių naftotiekių (produktotiekių) ir susijusios infrastruktūros apsaugos zonų teritorijų planą, sąrašas

Nesuformuoto žemės sklypo Nr.	Seniūnijos ir gyvenamosios vietovės pavadinimas
01	Akmenės r. sav. Akmenės sen. Sprogiškės k.
02	Akmenės r. sav. Akmenės sen. Sprogiškės k.
03	Akmenės r. sav. Akmenės sen. Jučių k.
04	Akmenės r. sav. Akmenės sen. Jučių k.
05	Akmenės r. sav. Akmenės sen. Jučių k.
06	Akmenės r. sav. Akmenės sen. Kesių k.
07	Akmenės r. sav. Akmenės sen. Agluonų k.
08	Akmenės r. sav. Naujosios Akmenės kaimiškoji sen. Kivylių k.
09	Akmenės r. sav. Naujosios Akmenės kaimiškoji sen. Kivylių k.
010	Akmenės r. sav. Naujosios Akmenės kaimiškoji sen. Kivylių k.
011	Akmenės r. sav. Naujosios Akmenės kaimiškoji sen. Kivylių k.
012	Akmenės r. sav. Naujosios Akmenės kaimiškoji sen. Kivylių k.
013	Akmenės r. sav. Naujosios Akmenės kaimiškoji sen. Kivylių k.
014	Akmenės r. sav. Naujosios Akmenės kaimiškoji sen. Kivylių k.
015	Akmenės r. sav. Naujosios Akmenės kaimiškoji sen. Kivylių k.
016	Akmenės r. sav. Naujosios Akmenės kaimiškoji sen. Klykolių k.
017	Akmenės r. sav. Naujosios Akmenės kaimiškoji sen. Suginčių k.
018	Akmenės r. sav. Naujosios Akmenės kaimiškoji sen. Suginčių k.
019	Akmenės r. sav. Naujosios Akmenės kaimiškoji sen. Suginčių k.
020	Akmenės r. sav. Naujosios Akmenės kaimiškoji sen. Suginčių k.
021	Akmenės r. sav. Naujosios Akmenės kaimiškoji sen. Suginčių k.
022	Akmenės r. sav. Naujosios Akmenės kaimiškoji sen. Ramučių k.
023	Akmenės r. sav. Naujosios Akmenės kaimiškoji sen. Suginčių k.
024	Akmenės r. sav. Naujosios Akmenės kaimiškoji sen. Vėlaičių k.
025	Akmenės r. sav. Naujosios Akmenės kaimiškoji sen. Vėlaičių k.
026	Akmenės r. sav. Naujosios Akmenės kaimiškoji sen. Vėlaičių k.

Priedas Nr.3 Žemės sklypų, patenkančių į plane nustatomą elektros tinklų apsaugos zonų teritorijas, sąrašas

Žemės sklypo dalies Nr.	Žemės sklypo kadastro Nr.	Žemės sklypo unikalus Nr.	Adresas
3	321000020082	321000020082	Akmenės r. sav. Akmenės sen. Sprogiškės k.
4	321000020157	440008209698	Akmenės r. sav. Akmenės sen. Sprogiškės k.
188	321000020071	321000020071	Akmenės r. sav. Akmenės sen. Sprogiškės k.
189	321000020234	440043361008	Akmenės r. sav. Akmenės sen. Sprogiškės k.
190	321000020041	321000020041	Akmenės r. sav. Papilės sen. Latvalių k.
191	321000020015	321000020015	Akmenės r. sav. Papilės sen. Latvalių k.
192	321000020238	440045411954	Akmenės r. sav. Papilės sen. Latvalių k.
193	321000020239	440045412795	Akmenės r. sav. Papilės sen. Latvalių k.
194	321000020037	321000020037	Akmenės r. sav. Papilės sen. Latvalių k.
195	321000020011	321000020011	Akmenės r. sav. Papilės sen. Latvalių k.
71	322500010116	322500010116	Akmenės r. sav. Naujosios Akmenės kaimiškoji sen. Kivylių k.
72	322500010164	322500010164	Akmenės r. sav. Naujosios Akmenės kaimiškoji sen. Kivylių k. Užupio g. 1
73	322500010469	440054938491	Akmenės r. sav. Naujosios Akmenės kaimiškoji sen. Kivylių k.
196	322500010457	440023902856	Akmenės r. sav. Naujosios Akmenės kaimiškoji sen. Kivylių k.
197	322500010403	440010264230	Akmenės r. sav. Naujosios Akmenės kaimiškoji sen. Kivylių k.
133	324300010149	324300010149	Akmenės r. sav. Naujosios Akmenės kaimiškoji sen. Ramučių k.
134	324300010137	324300010137	Akmenės r. sav. Naujosios Akmenės kaimiškoji sen. Ramučių k.
198	324300010624	440018026958	Akmenės r. sav. Naujosios Akmenės kaimiškoji sen. Ramučių k.
199	324300010058	324300010058	Akmenės r. sav. Naujosios Akmenės kaimiškoji sen. Tilžės k.

Priedas Nr.4 Laisvos valstybinės žemės plotai, patenkantys į plane nustatomą elektros tinklų apsaugos zonų teritorijas, sąrašas

Nesuformuoto žemės sklypo Nr.	Seniūnijos ir gyvenamosios vietovės pavadinimas
027	Akmenės r. sav. Akmenės sen. Sprogiškės k.
028	Akmenės r. sav. Akmenės sen. Sprogiškės k.
029	Akmenės r. sav. Papilės sen. Latvalių k.
030	Akmenės r. sav. Naujosios Akmenės kaimiškoji sen. Kivylių k.
031	Akmenės r. sav. Naujosios Akmenės kaimiškoji sen. Kivylių k.
032	Akmenės r. sav. Naujosios Akmenės kaimiškoji sen. Kivylių k.
033	Akmenės r. sav. Naujosios Akmenės kaimiškoji sen. Kivylių k.
034	Akmenės r. sav. Naujosios Akmenės kaimiškoji sen. Ramučių k.
035	Akmenės r. sav. Naujosios Akmenės kaimiškoji sen. Ramučių k.

DETALŪS METADUOMENYS

Dokumento sudarytojas (-ai)	Lietuvos Respublikos energetikos ministerija 302308327, Gedimino pr. 38, LT-01104 Vilnius
Dokumento pavadinimas (antraštė)	DĖL AKMENĖS RAJONO SAVIVALDYBĖS TERITORIJOJE ESANČIŲ MAGISTRALINIŲ NAFTOTIEKIŲ (PRODUKTOTIEKIŲ) IR SUSIJUSIOS INFRASTRUKTŪROS APSAUGOS ZONŲ TERITORIJŲ PLANO PATVIRTINIMO
Dokumento registracijos data ir numeris	2024-12-27 Nr. 1-254
Dokumento gavimo data ir dokumento gavimo registracijos numeris	–
Dokumento specifikacijos identifikavimo žymuo	ADOC-V1.0
Parašo paskirtis	Suderinimas
Parašą sukūrusio asmens vardas, pavardė ir pareigos	Giedrė Šeškevičienė, Patarėjas, Energetinio saugumo grupė
Sertifikatas išduotas	GIEDRĖ ŠEŠKEVIČIENĖ, Lietuvos Respublikos energetikos ministerija LT
Parašo sukūrimo data ir laikas	2024-12-23 11:15:58 (GMT+02:00)
Parašo formatas	XAdES-EPES
Laiko žymoje nurodytas laikas	–
Informacija apie sertifikavimo paslaugų teikėją	ADIC CA ECC, Asmens dokumentu israsymo centras prie LR VRM LT
Sertifikato galiojimo laikas	2024-06-26 08:01:46 – 2028-06-25 08:01:46
Parašo paskirtis	Suderinimas
Parašą sukūrusio asmens vardas, pavardė ir pareigos	Dainius Bražiūnas, Grupės vadovas, Energetinio saugumo grupė
Sertifikatas išduotas	DAINIUS BRAŽIŪNAS LT
Parašo sukūrimo data ir laikas	2024-12-23 12:47:54 (GMT+02:00)
Parašo formatas	XAdES-EPES
Laiko žymoje nurodytas laikas	–
Informacija apie sertifikavimo paslaugų teikėją	EID-SK 2016, AS Sertifitseerimiskeskus EE
Sertifikato galiojimo laikas	2022-08-10 13:08:16 – 2027-08-09 23:59:59
Parašo paskirtis	Suderinimas
Parašą sukūrusio asmens vardas, pavardė ir pareigos	Gintarė Vilūnė, Patarėjas, Teisės ir personalo grupė
Sertifikatas išduotas	GINTARĖ VILŪNĖ LT
Parašo sukūrimo data ir laikas	2024-12-23 13:26:56 (GMT+02:00)
Parašo formatas	XAdES-EPES
Laiko žymoje nurodytas laikas	–
Informacija apie sertifikavimo paslaugų teikėją	EID-SK 2016, AS Sertifitseerimiskeskus EE
Sertifikato galiojimo laikas	2023-06-29 12:05:08 – 2028-06-27 23:59:59
Parašo paskirtis	Suderinimas
Parašą sukūrusio asmens vardas, pavardė ir pareigos	Rasa Kiūdytė, Kancleris
Sertifikatas išduotas	RASA KIŪDYTĖ, Lietuvos Respublikos energetikos ministerija LT
Parašo sukūrimo data ir laikas	2024-12-23 13:29:23 (GMT+02:00)
Parašo formatas	XAdES-EPES
Laiko žymoje nurodytas laikas	–
Informacija apie sertifikavimo paslaugų teikėją	ADIC CA ECC, Asmens dokumentu israsymo centras prie LR VRM LT
Sertifikato galiojimo laikas	2024-12-18 10:43:53 – 2028-12-17 10:43:53
Parašo paskirtis	Pasirašymas
Parašą sukūrusio asmens vardas, pavardė ir pareigos	Žygimantas Vaičiūnas, Energetikos ministras
Sertifikatas išduotas	ŽYGIMANTAS VAIČIŪNAS, Lietuvos Respublikos energetikos ministerija LT
Parašo sukūrimo data ir laikas	2024-12-23 18:00:09 (GMT+02:00)
Parašo formatas	XAdES-X-L

DETALŪS METADUOMENYS

Laiko žymoje nurodytas laikas	2024-12-23 18:00:15 (GMT+02:00)
Informacija apie sertifikavimo paslaugų teikėją	ADIC CA ECC, Asmens dokumentu israsymo centras prie LR VRM LT
Sertifikato galiojimo laikas	2024-12-12 08:32:44 – 2028-12-11 08:32:44
Informacija apie būdus, naudotus metaduomenų vientisumui užtikrinti	"Registravimas" paskirties metaduomenų vientisumas užtikrintas naudojant "RCSC IssuingCA, VI Registru centras - i.k. 124110246 LT" išduotą sertifikatą "DBSIS, Informatikos ir ryšių departamentas prie Lietuvos Respublikos vidaus reikalų ministerijos, į.k.188774822 LT", sertifikatas galioja nuo 2022-05-19 16:48:06 iki 2025-05-18 16:48:06
Pagrindinio dokumento priedų skaičius	1
Pagrindinio dokumento priedamų dokumentų skaičius	–
Priedamo dokumento sudarytojas (-ai)	–
Priedamo dokumento pavadinimas (antraštė)	–
Priedamo dokumento registracijos data ir numeris	–
Programinės įrangos, kuria naudojantis sudarytas elektroninis dokumentas, pavadinimas	DBSIS, versija 3.5.80
Informacija apie elektroninio dokumento ir elektroninio (-ių) parašo (-ų) tikrinimą (tikrinimo data)	Atitinka specifikacijos keliamus reikalavimus. Visi dokumente esantys elektroniniai parašai galioja (2024-12-27 10:51:10)
Paieškos nuoroda	–
Papildomi metaduomenys	Nuorašą suformavo 2024-12-27 10:51:11 DBSIS