



LIETUVOS RESPUBLIKOS ENERGETIKOS MINISTRAS

ĮSAKYMAS

DĖL PAKRUOJO RAJONO SAVIVALDYBĖS TERITORIJOJE ESANČIŲ
MAGISTRALINIŲ NAFTOTIEKIŲ (PRODUKTOTIEKIŲ) IR SUSIJUSIOS
INFRASTRUKTŪROS APSAUGOS ZONŲ TERITORIJŲ PLANO PATVIRTINIMO

2024 m.

d. Nr.

Vilnius

Vadovaudamasis Lietuvos Respublikos specialiųjų žemės naudojimo sąlygų įstatymo 6 straipsnio 1 dalies 6 punktu, 9 straipsnio 3 dalimi, 141 straipsnio 3 dalimi, įgyvendindamas Lietuvos Respublikos Vyriausybės 2019 m. gruodžio 11 d. nutarimo Nr. 1248 „Dėl Lietuvos Respublikos specialiųjų žemės naudojimo sąlygų įstatymo įgyvendinimo“ 2.3 papunktį, vykdydamas Elektros tinklų, magistralinių dujotiekių ir naftotiekių (produktotiekių), skirstomųjų dujotiekių, šilumos perdavimo tinklų apsaugos zonų, magistralinių dujotiekių vietovės klasių teritorijų planų rengimo (nerengiant teritorijų planavimo dokumento ar žemės valdos projekto) ir tvirtinimo tvarkos aprašo, patvirtinto Lietuvos Respublikos energetikos ministro 2020 m. spalio 13 d. įsakymu Nr. 1-339 „Dėl Elektros tinklų, magistralinių dujotiekių ir naftotiekių (produktotiekių), skirstomųjų dujotiekių, šilumos perdavimo tinklų apsaugos zonų, magistralinių dujotiekių vietovės klasių teritorijų planų rengimo (nerengiant teritorijų planavimo dokumento ar žemės valdos projekto) ir tvirtinimo tvarkos aprašo patvirtinimo“, 18 punktą ir atsižvelgdamas į UAB „Geota ir CO“, atstovaujančios AB „Orlen Lietuva“ pagal 2023 m. spalio 12 d. įgaliojimą Nr. TV11(1.18-1)-0257/2023/E, 2023 m. spalio 25 d. prašymą Nr. 07 „Prašymas organizuoti plano patvirtinimą“:

1. T v i r t i n u Pakruojo rajono savivaldybės teritorijoje esančių magistralinių naftotiekių (produktotiekių) ir susijusios infrastruktūros apsaugos zonų teritorijų planą (pridedama).

2. N u s t a t a u, kad šis įsakymas ir Pakruojo rajono savivaldybės teritorijoje esančių magistralinių naftotiekių (produktotiekių) ir susijusios infrastruktūros apsaugos zonų teritorijų planas skelbiami AB „Orlen Lietuva“ interneto svetainėje www.orlen.lt.

Energetikos ministras

Žygimantas Vaičiūnas

PATVIRTINTA

Lietuvos Respublikos energetikos ministro

2024 m.

d. įsakymu Nr.

**Pakruojo rajono savivaldybės teritorijoje esančių magistralinių naftotiekių (produktotiekių)
ir susijusios infrastruktūros apsaugos zonų teritorijų planas**

Aiškinamasis raštas

1. Priežastys, kurios lėmė šio Plano inicijavimą:

1.1 Akcinę bendrovę „ORLEN Lietuva“ (toliau – Bendrovė) sudaro naftos perdirbimo įmonė, veikianti Mažeikiuose, Būtingės terminalas ir naftos perpumpavimo stotys Joniškyje bei Biržuose. Bendrovė Lietuvos teritorijoje valdo apie 500 km magistralinių naftos ir naftos produktų vamzdynų. Bendrovė vykdo Lietuvos Respublikos specialiųjų žemės naudojimo sąlygų įstatymo (toliau – Įstatymas) nuostatose nurodytą ūkinę veiklą, t. y. turi teisę eksploatuoti magistralinio naftotiekio (produktotiekio) vamzdynus naftos ir naftos produktų eksportui/importui.

1.2 Bendrovė įgyvendina Įstatymo 141 straipsnio 3 dalies reikalavimus ir Elektros tinklų, magistralinių dujotiekių ir naftotiekių (produktotiekių), skirstomųjų dujotiekių, šilumos perdavimo tinklų apsaugos zonų, magistralinių dujotiekių vietovės klasių teritorijų plano rengimo ir tvirtinimo tvarkos aprašo, patvirtinto Lietuvos Respublikos energetikos ministro 2020 m. spalio 13 d. įsakymu Nr. 1-339 „Dėl Elektros tinklų, magistralinių dujotiekių ir naftotiekių (produktotiekių), skirstomųjų dujotiekių, šilumos perdavimo tinklų apsaugos zonų, magistralinių dujotiekių vietovės klasių teritorijų planų rengimo (nerengiant teritorijų planavimo dokumento ar žemės valdos projekto) ir tvirtinimo tvarkos aprašo patvirtinimo“ (toliau – Tvarkos aprašas) bei kitų susijusių teisės aktų reikalavimus.

1.3 Plano rengėjas: UAB „Geota ir CO“, adresas Vydūno g. 12 LT-89225 Mažeikiai mob. tel. +37068608587, el. paštas kestutis.geota@gmail.com.

2. Informacija apie teritorijų planavimo dokumentą:

2.1. Plano pavadinimas: Pakruojo rajono savivaldybės teritorijoje esančių magistralinių naftotiekių (produktotiekių) ir susijusios infrastruktūros apsaugos zonų teritorijų planas.

2.2. Planavimo tikslai: įgyvendinti Įstatymo reikalavimus, kurie numato, kad jeigu iki šio Įstatymo įsigaliojimo dienos ūkinei ir (ar) kitokiai veiklai, dėl kurios turėjo būti nustatytos šiame Įstatyme nurodytos teritorijos, statybą leidžiantys dokumentai išduoti, projektai, kuriems įstatymų nustatytais atvejais tokie dokumentai neišduodami, suderinti ir ši veikla vykdoma, bet šiame Įstatyme nurodytos teritorijos nenustatytos ir neįrašytos į Nekilnojamojo turto kadastrą ir Nekilnojamojo turto registrą, jas nustato Lietuvos Respublikos Vyriausybė ar Vyriausybės įgaliota

institucija Vyriausybės ar Vyriausybės įgaliotos institucijos nustatyta tvarka tvirtinamuose planuose, žemėlapiuose ir (ar) schemose.

2.3. Planavimo uždaviniai: 2.3.1. nustatyti magistralinių naftotiekių (produktotiekių) ir susijusios infrastruktūros apsaugai reikalingas teritorijas (apsaugos zonas), kuriose taikomos Įstatyme numatytos specialiosios žemės naudojimo sąlygos, jeigu iki šio Įstatymo įsigaliojimo dienos ūkinei ar kitokiai veiklai, dėl kurios turėjo būti nustatytos Įstatyme nurodytos teritorijos, statybą leidžiantys dokumentai išduoti, projektai, kuriems įstatymų nustatytais atvejais tokie dokumentai neišduodami, suderinti ir ši veikla vykdoma, bet šiame Įstatyme nurodytos teritorijos nenustatytos ir neįrašytos į Nekilnojamojo turto kadastrą ir Nekilnojamojo turto registrą;

2.3.2. įrašyti (įregistruoti) taikomas teritorijas į Nekilnojamojo turto kadastrą ir Nekilnojamojo turto registrą;

2.3.3. informuoti žemės sklypų savininkus ir kitus Įstatymo 11 straipsnio 2 dalyje nurodytus asmenis apie taikomas specialiąsias žemės naudojimo sąlygas.

2.4. Planas parengtas asmenų, atitinkančių Tvarkos aprašo 5.1 ir 5.2 punktų nuostatas, laikantis Tvarkos apraše plano rengimui keliamų reikalavimų. Už plano sprendinių rengimą atsakingas asmuo – direktorius Kęstutis Šukys matininko kvalifikacijos pažymėjimo Nr. 2M-M-837 mob. tel. +37068608587, el. paštas kestutis.geota@gmail.com.

2.5. Plano rengėjas yra atsakingas už tinkamą teritorijų nurodymą ir šių teritorijų pažymėjimą plane.

3. Duomenys apie teritorijas:

3.1. Planas apima visus AB „ORLEN Lietuva“ valdomus, Pakruojo rajono savivaldybės teritorijoje esančius naftos – žemyninio naftotiekio ir produktotiekio tinklus. Magistralinis vamzdynas su katodine apsauga ir katodinėmis stotimis, su sklendėmis, maitinimo sistema ir pluoštiniu ryšių kabeliu.

3.2. Planu yra nustatomos 1 lentelėje pateiktos teritorijos.

1 lentelė. Informacija apie Plane nustatytas teritorijas

Teritorijos, kuriose taikomos specialiosios žemės naudojimo sąlygos	Planu nustatomų teritorijų kiekis Nekilnojamojo turto registre įregistruotuose žemės sklypuose (jų dalyse)		Planu nustatomų teritorijų kiekis laisvoje valstybinėje žemėje, ha*
	Žemės sklypų kiekis, vnt.	Planu nustatomų teritorijų kiekis, ha *	
Elektros tinklų apsaugos zonos (III skyrius, ketvirtasis skirsnis)	3	0.0682	0.5687
Magistralinių naftotiekių	84	57.8679	3.8286

(produktotiekių) apsaugos zonos (III skyrius, penktasis skirsnis)			
---	--	--	--

*žemės sklypų persidengimai nebuvo vertinti

3.3. Plane esančioms teritorijoms nustatyti žemės savininko, valstybinės ar savivaldybės žemės patikėtinio sutikimas neprivalomas.

3.4. Tais atvejais, kai nustatytos teritorijos kerta žemės sklypus, kuriuose žemės sklypo formavimo metu esančiam magistraliniam naftotiekiui (produktotiekiui) ir susijusiai infrastruktūrai nebuvo įregistruotos teritorijos, jų įrašymą į Nekilnojamąjį turto registrą ir Nekilnojamąjį turto kadastrą organizuoja Nacionalinė žemės tarnyba prie Žemės ūkio ministerijos pagal Įstatymo 9 straipsnio 3 dalies nuostatas.

3.5 Magistralinių naftotiekių (produktotiekių) apsaugos zonos nustatomos pagal Įstatymo 27 straipsnyje nustatytus atitinkamus dydžius:

3.5.1. Magistralinių naftotiekių (produktotiekių) vamzdyno apsaugos zona – išilgai vamzdyno trasos esanti žemės juosta, kurios ribos yra po 25 metrus į abi puses nuo vamzdyno ašies, virš šios juostos esanti oro erdvė, po šia juosta esanti žemė bei vanduo virš šio juostos ir po ja.

3.5.2. Apsaugos zona talpyklos kondensatui laikyti ir dujoms iš jo pašalinti – 50 metrų pločio žemės juosta aplink talpyklą, virš šios juostos esanti oro erdvė ir žemė po šia juosta.

3.5.3. Kitų magistralinių naftotiekių (produktotiekių) įrenginių ir statinių (stočių, uždarymo įtaisų, valymo ir diagnozavimo įtaisų paleidimo ir priėmimo kamerų, slėgio ribojimo mazgų) apsaugos zona – žemės juosta, kurios ribos yra 25 metrų atstumu aplink teritorijos, kurioje yra šie įrenginiai ar statiniai, aptvėrimą, virš šios juostos esanti oro erdvė ir žemė po šia juosta.

3.6. Objektai ir jų apsaugos zonos planuose žymimos vadovaujantis Tvarkos aprašu:

3.6.1. 0,5 m tikslumu kitais, Tvarkos aprašo 6.2.1 ir 6.2.2 papunkčiuose nenurodytais atvejais, jeigu Objektui nėra parengtas inžinerinio tinklo planas (geodezinė nuotrauka) ir (ar) nėra atlikti jo kadastriniai matavimai.

4. Plane nustatomos objektų apsaugai skirtos teritorijos, kuriose turi būti taikomos Įstatymu nustatytos specialiosios žemės naudojimo sąlygos

4.1. Plane nustatomos magistralinių naftotiekių (produktotiekių) apsaugos zonos, pažymimos nurodant jų dydį pagal Įstatymo 27 straipsnyje nustatytus atitinkamus dydžius:

4.1.1. magistralinių naftotiekių (produktotiekių) vamzdyno apsaugos zona – išilgai vamzdyno trasos esanti žemės juosta, kurios ribos yra po 25 metrus į abi puses nuo vamzdyno ašies, virš šios juostos esanti oro erdvė, po šia juosta esanti žemė bei vanduo virš šios juostos ir po ja;

4.1.2. kitų magistralinių naftotiekių (produktotiekių) įrenginių ir statinių (stočių, uždarymo įtaisų, valymo ir diagnozavimo įtaisų paleidimo ir priėmimo kamerų, slėgio ribojimo mazgų) apsaugos zona – žemės juosta, kurios ribos yra 25 metrų atstumu aplink teritorijos, kurioje yra šie įrenginiai ar statiniai, aptvėrimą, virš šios juostos esanti oro erdvė ir žemė po šia juosta.

4.2. Pagal Įstatymo 28 straipsnio 1 dalį magistralinių naftotiekių (produktotiekių) apsaugos zonose draudžiama:

4.2.1. statyti pastatus, išskyrus šio straipsnio 2 dalies 2 punkte nurodytus atvejus;

4.2.2. statyti ir (ar) įrengti sporto, žaidimų aikšteles, stadionus, turgavietes, lauko teatrus ir kitus viešam susibūrimui skirtus inžinerinius statinius ir įrenginius;

4.2.3. statyti ir (ar) įrengti degalines, pavojingų medžiagų talpyklas, saugyklas ir sąvartynus;

4.2.4. statyti ir (ar) įrengti visų rūšių transporto priemonių ir (ar) mechanizmų sustojimo vietas, stovėjimo ir saugojimo aikšteles, taip pat tiesti kelius ir geležinkelių kelius išilgai vamzdyno trasos, išskyrus šio straipsnio 2 dalies 4 punkte nurodytus atvejus;

4.2.5. įrengti turistines stovyklavietes, taip pat statyti ir (ar) įrengti bei laikyti vagonėlius, kilnojamuosius namelius, kemperius, palapines ir medžioklės bokšteliu;

4.2.6. 3 metrų atstumu į abi puses nuo vamzdyno išorinės sienelės lygiagrečiai su magistralinių naftotiekių (produktotiekių) vamzdynu tiesti kitus inžinerinius tinklus, išskyrus šio straipsnio 2 dalies 5 punkte nurodytus atvejus;

4.2.7. 6 metrų atstumu į abi puses nuo vamzdyno ašies, taip pat 6 metrų atstumu aplink talpyklą kondensatui laikyti ir dujoms iš jo pašalinti ir (arba) šio įstatymo 27 straipsnio 3 dalyje nurodytų kitų magistralinių naftotiekių (produktotiekių) įrenginių aptvėrimą sodinti ir auginti želdinius (išskyrus žolinius augalus), įveisti miškus, parkus, medelynus, pramoninius sodus;

4.2.8. sandėliuoti bet kokias medžiagas (išskyrus pašarus, energetikos ministro nustatyta tvarka gavus magistralinio naftotiekio (produktotiekio) savininko ar valdytojo pritarimą ir medžiagas, skirtas magistralinių naftotiekių (produktotiekių) statybos darbams);

4.2.9. pilti druskas (išskyrus atvejus, kai druska barstomi keliai), chemines medžiagas, kurios gali pakenkti magistraliniam naftotiekiui (produktotiekiui), atliekas;

4.2.10. gadinti, užtvirti ar užversti kelius, skirtus privažiuoti prie magistralinių naftotiekių (produktotiekių);

4.2.11. naudoti ugnį ir atlikti ugnies darbus, įrengti ir naudoti laužavietes, kepsnines, turistines virykles, laikinas lauko pirtis ir kitus atvirus arba uždarus ugnies šaltinius, taip pat bet kokius aukštos 5 temperatūros, galinčius sukelti ugnį, įrenginius, išskyrus šio straipsnio 2 dalies 15 punkte nurodytą atvejį;

4.2.12. ardyti vamzdyno pakrančių tvirtinimus, vandens pralaidas, žemės ir kitus įrenginius, saugančius magistralinį naftotiekį (produktotiekį) nuo pažeidimų;

4.2.13. organizuoti renginius, susijusius su žmonių susibūrimu;

4.2.14. nuleisti inkarus, plaukti su nuleistais inkarais ir kitais vandens telkinių dugną siekiančiais įrankiais;

4.2.15. sustoti visų rūšių transporto priemonėms ir (ar) mechanizmams magistralinio naftotiekio (produktotiekio) apsaugos zonų susikirtimuose su valstybinės reikšmės keliais, išvažinėti žemę, suformuojant vėžes (provėžas), važiuoti esamomis vėžėmis (provėžomis) bet kokiomis transporto priemonėmis ir jų junginiais. Šis reikalavimas netaikomas, kai magistralinio naftotiekio (produktotiekio) savininkas ar valdytojas atlieka magistralinio naftotiekio (produktotiekio) eksploatacijos, remonto ar statybos darbus ir kai priešgaisrinės gelbėjimo pajėgos atlieka gaisrų gesinimo ar kitus žmonių paieškos ir gelbėjimo darbus arba pasirengimą šiems darbams;

4.2.16. medžiojant naudoti šaunamuosius ginklus, kai magistralinio naftotiekio (produktotiekio) trasa eina virš žemės paviršiaus ir (ar) yra įrengta perpumpavimo stotis.

4.3. Pagal Įstatymo 28 straipsnio 2 dalį, negavus magistralinių naftotiekų (produktotiekų) savininko ar valdytojo pritarimo (derinimo) projektui ar numatomai veiklai, magistralinių naftotiekų (produktotiekų) apsaugos zonose draudžiama:

4.3.1. statyti statinius ir (ar) įrengti įrenginius, išskyrus statinius ir įrenginius, kurių statyba (įrengimas) draudžiama (draudžiamas) pagal šio straipsnio 1 dalį;

4.3.2. statant valstybinio jūrų uosto infrastruktūrą ir suprastruktūrą – statyti pastatus;

4.3.3. rekonstruoti, griauti statinius ar išardyti įrenginius, keisti pastato (patalpos, patalpų) ar inžinerinio statinio paskirtį;

4.3.4. statant valstybinio jūrų uosto infrastruktūrą ir suprastruktūrą – statyti ir (ar) įrengti transporto priemonių sustojimo vietas, transporto priemonių ar kitų mechanizmų stovėjimo ir saugojimo aikštes, taip pat tiesti kelius ir geležinkelių kelius išilgai vamzdyno trasos;

4.3.5. 3 metrų atstumu į abi puses nuo vamzdyno išorinės sienelės lygiagrečiai su magistralinių naftotiekų (produktotiekų) vamzdynu tiesti drenažo vamzdžius;

4.3.6. naudoti žemės gelmių išteklius ir ertmes, vykdyti vandens telkinių gilinimo ir valymo darbus;

4.3.7. vykdyti tiesioginius žemės gelmių geologinius tyrimus ir kitus darbus, susijusius su gręžinių, iškasų įrengimu ir grunto bandinių ėmimu;

4.3.8. krauti į stirtas šieną, šiaudus, šakas, medieną;

4.3.9. priskirti žemę mėgėjų sodo teritorijoms;

4.3.10. skirti žuvininkystės plotus, pramoniniu būdu žvejoti ir gaudyti vandens gyvūnus;

4.3.11. kapoti ir pjaustyti ledą vandens telkiniuose;

4.3.12. vykdyti žemės melioravimo, drėkinimo ir sausavimo, kasybos, užtvindymo darbus;

4.3.13. vykdyti žemės darbus ar požeminius darbus didesniame kaip 0,3 metro gylyje;

4.3.14. keisti žemės paviršiaus altitudes daugiau kaip 0,3 metro (kasti gruntą arba užpilti papildomą grunto sluoksnį);

4.3.15. keisti žemės paviršiaus altitudes daugiau kaip 0,3 metro (kasti gruntą arba užpilti papildomą grunto sluoksnį);

4.3.16. dirbti smūginiais ir (ar) vibraciją sukeliančiais mechanizmais;

4.3.17. vykdyti sprogdinimo darbus;

4.3.18. statyti ir eksploatuoti uosto infrastruktūrą ir suprastruktūrą;

4.3.19. kirsti ir (ar) kapoti želdinius (išskyrus žolinius augalus);

4.3.20. būti aptvertų magistralinių naftotiekių (produktotiekių) įrenginių teritorijose;

4.3.21. važiuoti krovinėmis transporto priemonėmis, jų junginiais ir kitais mechanizmais neįrengus kelio.

4.4. Magistralinių naftotiekių (produktotiekių) savininkas ar valdytojas nepritaria projektui ar numatomi veiksmai, jeigu Įstatymo 28 straipsnio 2 dalyje nurodyti darbai pažeis magistralinių 6 naftotiekių (produktotiekių) techninės saugos reikalavimus ir (ar) kels pavojų aplinkai, žmonių turtui, jų gyvybei ar sveikatai.

4.5. Įstatymo 28 straipsnio 1 ir 2 dalyse nurodyti draudimai netaikomi magistralinio naftotiekio (produktotiekio), kurio atžvilgiu nustatyta magistralinių naftotiekių (produktotiekių) apsaugos zona, savininkui tiek, kiek tai reikalinga magistralinių naftotiekių (produktotiekių) statybai, rekonstravimui, remontui, modernizavimui, naudojimui, techninei priežiūrai, eksploatavimui, apsaugai ir (ar) kitoms magistralinio naftotiekio (produktotiekio) savininkui įstatymais priskirtoms funkcijoms vykdyti.

4.6 Plane nustatomos elektros tinklų apsaugos zonos, pažymimos nurodant jų dydį pagal Įstatymo 24 straipsnyje nustatytus atitinkamus dydžius:

4.6.1 Oro linijos apsaugos zona – išilgai oro linijos esanti žemės juosta, kurios ribos nustatomos matuojant horizontalų atstumą į abi puses nuo kraštinių oro linijos laidų, ir oro erdvė virš šios juostos. Oro linijos apsaugos zonos ribos nustatomos atsižvelgus į šių linijų įtampą:

4.6.1.1 iki 1 kV įtampos oro linijoms – po 2 metrus;

4.6.1.2 6 ir 10 kV įtampos oro linijoms – po 10 metrų;

4.6.1.3 35 kV įtampos oro linijoms – po 15 metrų;

4.6.1.4 110 kV įtampos oro linijoms – po 20 metrų;

4.6.1.5 330 ir 400 kV įtampos oro linijoms – po 30 metrų;

4.6.1.6 750 kV įtampos oro linijoms – po 40 metrų.

4.6.2 Oro kabelių linijos apsaugos zona – išilgai oro kabelių linijos esanti žemės juosta, kurios ribos yra po 2 metrus į abi puses nuo kraštinių kabelių, ir oro erdvė virš šios juostos.

4.6.3 Požeminių kabelių linijos apsaugos zona – išilgai požeminių kabelių linijos esanti žemės juosta, kurios ribos yra po vieną metrą į abi puses nuo šios linijos, vanduo virš jos ir žemė po šia juosta.

4.6.4 Oro linijos apsaugos zona ir oro kabelių linijos apsaugos zona išilgai šių linijų ir kabelių sankirtos su vandens telkiniais (upėmis, kanalais, ežerais ir kitais vandens telkiniais) – oro erdvė virš vandens telkinių paviršiaus, matuojant horizontalų atstumą nuo kraštinių laidų ar kabelių: laivybiniais vandens telkiniams – 100 metrų atstumu, nelaivybiniais vandens telkiniams – atstumais, nustatytais šio straipsnio 1 ir 2 dalyse.

4.6.5 Povandeninių kabelių linijų apsaugos zona – žemės (dugno) juosta išilgai povandeninės kabelių linijos, kurios ribos yra po 100 metrų į abi puses nuo šios linijos kabelių inžinerinio statinio išorinių ribų (jeigu kabelių inžinerinio statinio nėra, – nuo šios linijos kraštinių kabelių), ir vanduo virš šios juostos.

4.6.6 Transformatorių pastotės, skirstyklos, srovės keitimo stoties apsaugos zona atitinkamai sutampa su transformatorių pastotės, skirstyklos ir srovės keitimo stoties statiniais ir įrenginiais užstatyta teritorija ir oro erdve virš jos. Uždarų transformatorių pastočių apsaugos zonos nenustatomos.

4.6.7 Transformatorinės ar skirstomojo punkto apsaugos zona yra 5 metrų pločio žemės juosta aplink transformatorinę ar skirstomąjį punktą ir oro erdvė virš šios juostos. Integruotų į pastatą transformatorių apsaugos zonos nenustatomos.

4.6.2 Pagal Įstatymo 25 straipsnio 1 dalį elektros tinklų apsaugos zonose draudžiama:

4.6.2.1 statyti gyvenamosios, kultūros, mokslo, gydymo, maitinimo, paslaugų, prekybos, administracinės, viešbučių, transporto, sporto paskirties pastatus 110 kV ir aukštesnės įtampos oro linijų apsaugos zonose;

4.6.2.2 statyti ir (ar) įrengti stadionus, sporto, žaidimų aikšteles, turgavietes, pavojingų medžiagų talpyklas ir saugyklas, sąvartynus, viešojo transporto stoteles;

4.6.2.3 statyti ir (ar) įrengti visų rūšių transporto priemonių ir (ar) mechanizmų stovėjimo ir saugojimo aikšteles oro linijų apsaugos zonose;

4.6.2.4 organizuoti renginius, susijusius su žmonių susibūrimu;

4.6.2.5 gadinti, užtvirti ar užversti kelius, skirtus privažiuoti prie elektros tinklų;

4.6.2.6 laidyti aitvarus ir skraidymo aparatų sportinius modelius, skraidyti bet kokio tipo skraidymo aparatais žemiau kaip 30 metrų virš aukščiausio oro linijos laido, išskyrus elektros tinklų naudotojų naudojamus elektros tinklų priežiūrai skirtus skraidymo aparatus;

4.6.2.7 stovėti visų rūšių transporto priemonėms ir (ar) mechanizmams po oro linijų laidais 330 kV ir aukštesnės įtampos oro linijų apsaugos zonose;

4.6.2.8 barstyti iš lėktuvų ir kitų skraidymo aparatų trąšas ir chemikalus ant 35 kV ir aukštesnės įtampos oro linijų, transformatorių pastočių, skirstyklų ir srovės keitimo stočių;

4.6.2.9 naudoti ugnį ir atlikti ugnies darbus, įrengti bei naudoti laužavietes, kepsnines, turistines vėrykles, laikinąsias lauko pirtis ir kitus atvirus arba uždarus ugnies šaltinius, taip pat bet kokius aukštos temperatūros, galinčius sukelti ugnį, įrenginius, išskyrus atvejį, nurodytą šio straipsnio 2 dalies 8 punkte;

4.6.2.10 sandėliuoti bet kokias medžiagas, išskyrus skirtas elektros tinklų statybos darbams vykdyti.

4.6.3 Elektros tinklų apsaugos zonose, Statybos įstatyme, Teritorijų planavimo įstatyme ar Lietuvos Respublikos energetikos ministro nustatyta tvarka negavus elektros tinklų savininko ar valdytojo pritarimo (derinimo) projektui ar numatomai veiklai, draudžiama:

4.6.3.1 statyti statinius ir (ar) įrengti įrenginius, išskyrus statinius ir įrenginius, kurių statyba draudžiama pagal šio straipsnio 1 dalį;

4.6.3.2 keisti pastato (patalpos, patalpų) ar inžinerinio statinio paskirtį;

4.6.3.3 rekonstruoti, griauti statinius ar išardyti įrenginius;

4.6.3.4 įrengti gyvūnų laikymo aikšteles, vielines užtvaras ir metalines tvoras;

4.6.3.5 atlikti įvairius kasybos, dugno gilinimo, žemės kasimo (lyginimo), sprogdinimo, melioravimo, užtvindymo darbus;

4.6.3.6 sodinti, auginti arba kirsti želdinius (išskyrus krūmus ir žolinius augalus);

4.6.3.7 mechanizuotai laistyti žemės ūkio kultūras;

4.6.3.8 naudoti ugnį ir atlikti ugnies darbus technologiniams procesams vykdyti;

4.6.3.9 įrengti visų rūšių transporto priemonių ir kitų mechanizmų stovėjimo aikšteles požeminių kabelių linijų apsaugos zonose;

4.6.3.10 dirbti smūginiais ir (ar) vibraciją sukeliančiais mechanizmais požeminių kabelių linijų apsaugos zonose;

4.6.3.11 keisti žemės paviršiaus altitudes daugiau kaip 0,3 metro (kasti gruntą arba užpilti papildomą grunto sluoksnį) požeminių ir povandeninių kabelių linijų apsaugos zonose;

4.6.3.12 nuleisti inkarus, plaukti su nuleistais inkarais ir kitais dugną siekiančiais įrankiais povandeninių kabelių linijų apsaugos zonose;

4.6.3.13 įvažiuoti transporto priemonėms ir kitiems mechanizmams, kurių aukštis su kroviniu arba be jo yra daugiau kaip 4,5 metro nuo kelio (žemės) paviršiaus oro linijų ir oro kabelių linijų apsaugos zonoje.

4.6.4 Elektros tinklų savininkas ar valdytojas nepritaria projektui ar numatomai veiklai, jeigu šio straipsnio 2 dalyje nurodyti darbai pažeis elektros tinklų techninės saugos reikalavimus ir (ar) kels pavojų aplinkai, žmonių turtui, jų gyvybei ar sveikatai.

5. Baigiamosios nuostatos:

5.1. Dėl bet kokių priežasčių po Plano patvirtinimo pasikeitus Nekilnojamojo turto registre ir Nekilnojamojo turto kadastrė įregistruotiems žemės sklypų ar į atskirus žemės sklypus nesuformuotos žemės duomenims, visais atvejais (įskaitant, bet neapsiribojant: pertvarkius teritorijas, žemės sklypų ribas, suformavus naujus žemės sklypus ar patikslinus žemės sklypų ribas) Plano sprendiniais nustatytos magistralinių naftotiekių (produktotiekių) apsaugos zonos ir/ar susijusios infrastruktūros apsaugos zonos taikomos visoms į jas patenkančioms teritorijoms, žemės sklypams ir į atskirus žemės sklypus nesuformuotai žemei pagal patikslintus duomenis.

5.2. Pažymėtina, kad atliekant konkretaus Nekilnojamojo turto (žemės sklypo (-ų)) kadastrinius matavimus, jei jų metu nustatomos ar tikslinamos sklypo (-ų) ribos, Planu nustatytų magistralinių naftotiekių (produktotiekių) ir susijusios infrastruktūros apsaugos zonų plotai, patenkantys į tokio sklypo ribas, turi būti perskaičiuoti (vadovaujantis Lietuvos Respublikos nekilnojamojo turto kadastro nuostatų, patvirtintų Lietuvos Respublikos Vyriausybės 2002 m. balandžio 15 d. nutarimu Nr. 534 „Dėl Lietuvos Respublikos nekilnojamojo turto kadastro nuostatų patvirtinimo“ (Lietuvos Respublikos Vyriausybės 2005 m. birželio 23 d. nutarimo Nr. 695 redakcija) 12 punktu, nekilnojamųjų daiktų kadastro duomenis nustato ar tikslina Lietuvos Respublikos nekilnojamojo turto kadastro įstatyme nurodyti asmenys, t. y. matininkas turintis Nacionalinės žemės tarnybos prie Žemės ūkio ministerijos išduotą kvalifikacinį pažymėjimą).

PRIDEDAMA

1. Priedas Nr. 1 Žemės sklypų, patenkančių į plane nustatomą naftotiekių (produktotiekių) apsaugos zoną sąrašas;

2. Priedas Nr. 2 Laisvos valstybinės žemės plotų, patenkančių į plane nustatomą naftotiekių (produktotiekių) apsaugos zoną sąrašas;

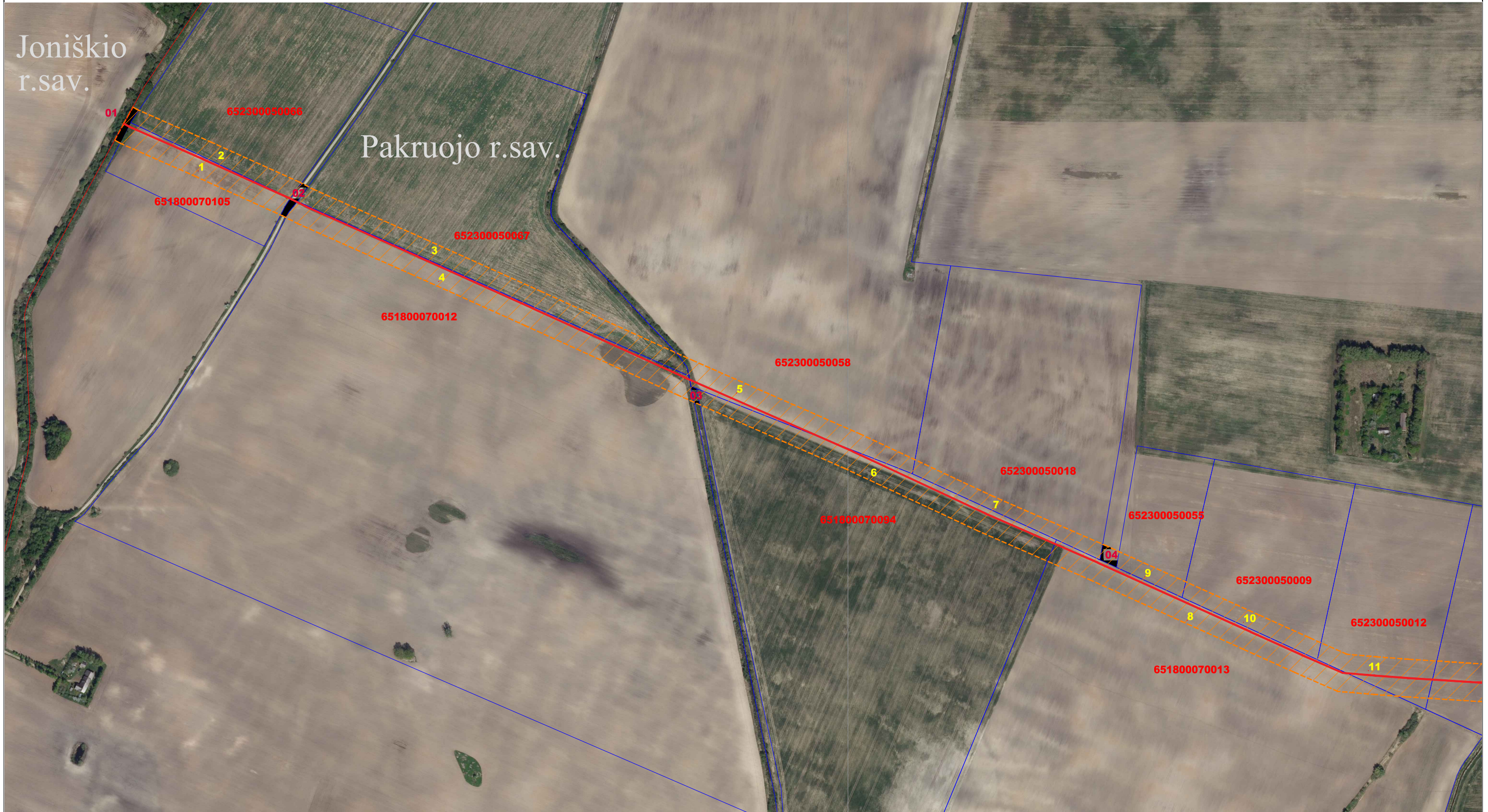
3. Priedas Nr.3 Žemės sklypų patenkančių į plane nustatomą elektros tinklų apsaugos zoną, sąrašas;

4. Priedas Nr.4 Laisvos valstybinės žemės plotai patenkantys į plane nustatomą elektros tinklų apsaugos zoną, sąrašas

Pakruojo rajono savivaldybės teritorijoje esančių magistralinių naftotiekių (produktotiekių) ir susijusios infrastruktūros apsaugos zonų teritorijų planas



Pakruojo rajono savivaldybės teritorijoje esančių magistralinių naftotiekių (produktotiekių) ir susijusios infrastruktūros apsaugos zonų teritorijų planas



SUTARTINIAI ŽENKLAI:

- Magistralinio naftotiečio (produktotiečio) vamzdynas ir susijusi infrastruktūra
- Magistralinio naftotiečio (produktotiečio) vamzdyno ir susijusios infrastruktūros apsaugos zona
- Elektros tinklai
- Elektros tinklų apsaugos zona

- Žemės sklypo riba
- Savivaldybės teritorijos riba
- Seniūnijos teritorijos riba

Planas parengtas ortofotografinio žemėlapis pagrindu:
ORT010LT (2021-2023 m.) - LR teritorijos M1:10000
skaitmeninis rastrinis ortofotografinis žemėlapis

UAB "Geota ir CO"				OBJEKTAS: Pakruojo rajono savivaldybės teritorijoje esančių magistralinių naftotiekių (produktotiekių) ir susijusios infrastruktūros apsaugos zonų planas			
Kvalifikacijos pažymėjimo Nr. 2M-M-837 Mob.tel.: +37068608587 el.p.: kestutis.geota@gmail.com							
Pareigos	Vardas, Pavardė	Parašas	Data	PLANO INICIATORIUS AKCINĖ BENDROVĖ "ORLEN LIETUVA"			
Direktorius	K.Šukys		2023-09				
				OBJEKTO NR.	MASTELIS	LAPAS	LAPŲ
				AZP/23-108	1:5000	1	7



Pakruojo rajono savivaldybės teritorijoje esančių magistralinių naftotiekių (produktotiekių) ir susijusios infrastruktūros apsaugos zonų teritorijų planas



SUTARTINIAI ŽENKLAI:

- Magistralinio naftotiekio (produktotiekio) vamzdynas ir susijusi infrastruktūra
- Magistralinio naftotiekio (produktotiekio) vamzdyno ir susijusios infrastruktūros apsaugos zona
- Elektros tinklai
- Elektros tinklų apsaugos zona

- Žemės sklypo riba
- Savivaldybės teritorijos riba
- Seniūnijos teritorijos riba

Planas parengtas ortofotografinio žemėlapiu pagrindu:
ORT010LT (2021-2023 m.) - LR teritorijos M1:10000
skaitmeninis rastrinis ortofotografinis žemėlapis

UAB "Geota ir CO"				OBJEKTAS:			
Kvalifikacijos pažymėjimo Nr. 2M-M-837				Pakruojo rajono savivaldybės teritorijoje esančių magistralinių naftotiekių			
Mob.tel.: +37068608587 el.p.: kestutis.geota@gmail.com				(produktotiekių) ir susijusios infrastruktūros apsaugos zonų planas			
Pareigos	Vardas, Pavardė	Parašas	Data	PLANO INICIATORIUS			
Direktorius	K.Šukys		2023-09	AKCINĖ BENDROVĖ "ORLEN LIETUVA"			
				OBJEKTO NR.	MASTELIS	LAPAS	LAPŲ
				AZP/23-108	1:5000	2	7



Pakruojo rajono savivaldybės teritorijoje esančių magistralinių naftotiekių (produktotiekių) ir susijusios infrastruktūros apsaugos zonų teritorijų planas



SUTARTINIAI ŽENKLAI:

- Magistralinio naftotiekio (produktotiekio) vamzdynas ir susijusi infrastruktūra
- Magistralinio naftotiekio (produktotiekio) vamzdyno ir susijusios infrastruktūros apsaugos zona
- Elektros tinklai
- Elektros tinklų apsaugos zona

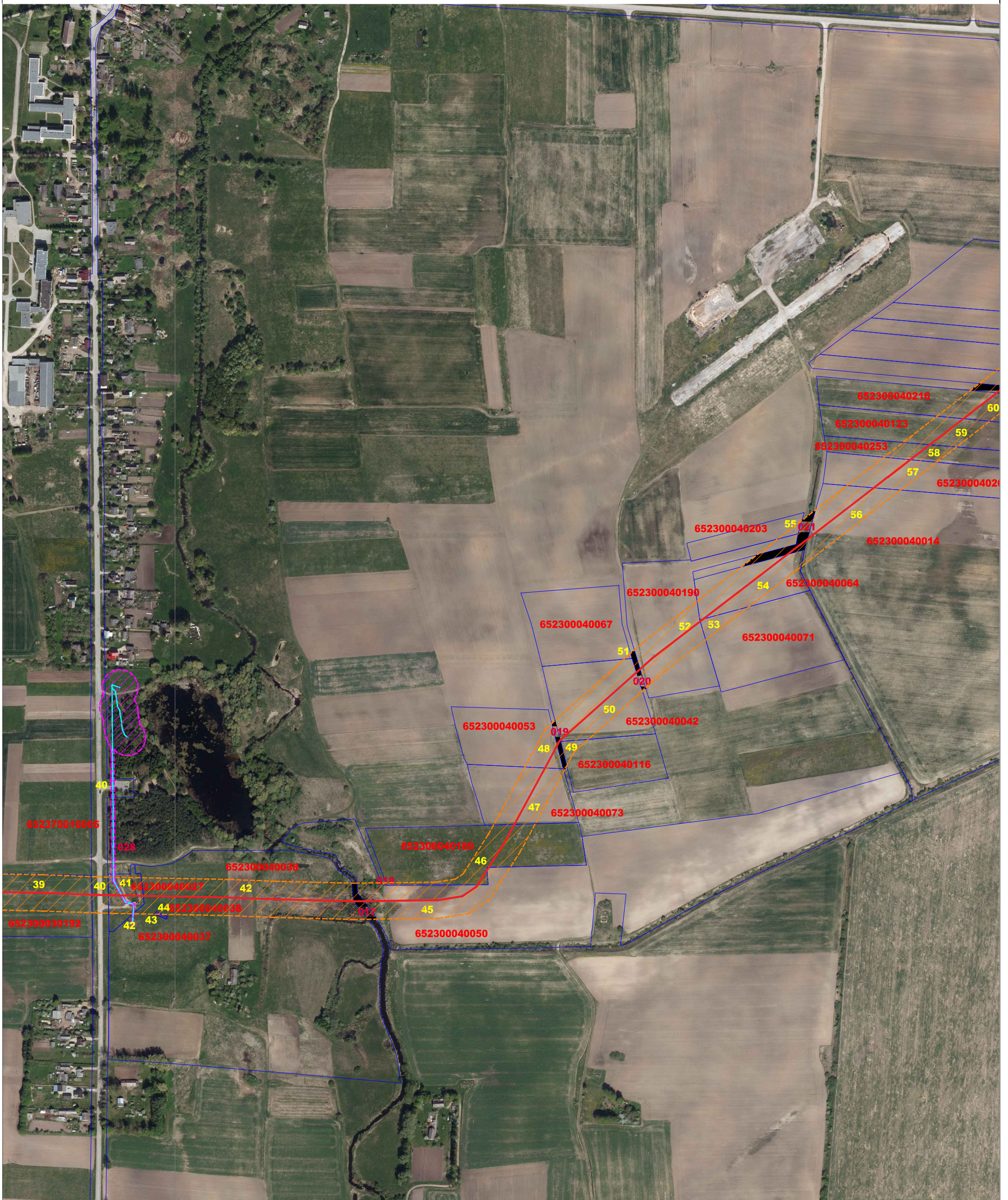
- Žemės sklypo riba
- Savivaldybės teritorijos riba
- Seniūnijos teritorijos riba

Planas parengtas ortofotografinio žemėlapis pagrindu:
ORT010LT (2021-2023 m.) - LR teritorijos M1:10000
skaitmeninis rastrinis ortofotografinis žemėlapis

UAB "Geota ir CO"				OBJEKTAS:			
Kvalifikacijos pažymėjimo Nr. 2M-M-837				Pakruojo rajono savivaldybės teritorijoje esančių magistralinių naftotiekių			
Mob.tel.: +37068608587 el.p.: kestutis.geota@gmail.com				(produktotiekių) ir susijusios infrastruktūros apsaugos zonų planas			
Pareigos	Vardas, Pavardė	Parašas	Data	PLANO INICIATORIUS			
Direktorius	K.Šukys		2023-09	AKCINĖ BENDROVĖ "ORLEN LIETUVA"			
				OBJEKTO NR.	MASTELIS	LAPAS	LAPŲ
				AZP/23-108	1:5000	3	7





Pakruojo rajono savivaldybės teritorijoje esančių magistralinių naftotiekių (produktotiekių) ir susijusios infrastruktūros apsaugos zonų teritorijų planas



SUTARTINIAI ŽENKLAI:

- Magistralinio naftotiekio (produktotiekio) vamzdynas ir susijusi infrastruktūra
- - - - - Magistralinio naftotiekio (produktotiekio) vamzdyno ir susijusios infrastruktūros apsaugos zona
- Elektros tinklai
- - - - - Elektros tinklų apsaugos zona
- Žemės sklypo riba
- Savivaldybės teritorijos riba
- Seniūnijos teritorijos riba

Planas parengtas ortofotografinio žemėlapis pagrindu:
ORT010LT (2021-2023 m.) - LR teritorijos M1:10000
skaitmeninis rastrinis ortofotografinis žemėlapis

<p>UAB "Geota ir CO" Kvalifikacijos pažymėjimo Nr. 2M-M-837 Mob.tel.: +37068608587 el.p.: kestutis.geota@gmail.com</p>				<p>OBJEKTAS: Pakruojo rajono savivaldybės teritorijoje esančių magistralinių naftotiekių (produktotiekių) ir susijusios infrastruktūros apsaugos zonų planas</p>			
Pareigos		Vardas, Pavardė	Parašas	Data	PLANO INICIATORIUS		
Direktorius		K.Šukys		2023-09	AKCINĖ BENDROVĖ "ORLEN LIETUVA"		
OBJEKTO NR.		MASTELIS	LAPAS	LAPŲ			
AZP/23-108		1:5000	4	7			



Pakruojo rajono savivaldybės teritorijoje esančių magistralinių naftotiekių (produktotiekių) ir susijusios infrastruktūros apsaugos zonų teritorijų planas



SUTARTINIAI ŽENKLAI:

- Magistralinio naftotiekio (produktotiekio) vamzdynas ir susijusi infrastruktūra
- - - Magistralinio naftotiekio (produktotiekio) vamzdyno ir susijusios infrastruktūros apsaugos zona
- Elektros tinklai
- - - Elektros tinklų apsaugos zona
- Žemės sklypo riba
- Savivaldybės teritorijos riba
- Seniūnijos teritorijos riba

Planas parengtas ortofotografinio žemėlapiu pagrindu:
ORT010LT (2021-2023 m.) - LR teritorijos M1:10000
skaitmeninis rastrinis ortofotografinis žemėlapis

UAB "Geota ir CO" Kvalifikacijos pažymėjimo Nr. 2M-M-837 Mob.tel.: +37068608587 el.p.: kestitis.geota@gmail.com				OBJKTAS: Pakruojo rajono savivaldybės teritorijoje esančių magistralinių naftotiekių (produktotiekių) ir susijusios infrastruktūros apsaugos zonų planas				
Pareigos		Vardas, Pavardė	Parašas	Data	PLANO INICIATORIUS		S.V. 	
Direktorius		K.Šukys		2023-09	AKCINĖ BENDROVĖ "ORLEN LIETUVA"			
					OBJEKTO NR.	MASTELIS	LAPAS	LAPŲ
					AZP/23-108	1:5000	5	7

Pakruojo rajono savivaldybės teritorijoje esančių magistralinių naftotiekių (produktotiekių) ir susijusios infrastruktūros apsaugos zonų teritorijų planas



SUTARTINIAI ŽENKLAI:

- Magistralinio naftotiekio (produktotiekio) vamzdynas ir susijusi infrastruktūra
- Magistralinio naftotiekio (produktotiekio) vamzdyno ir susijusios infrastruktūros apsaugos zona
- Elektros tinklai
- Elektros tinklų apsaugos zona

- Žemės sklypo riba
- Savivaldybės teritorijos riba
- Seniūnijos teritorijos riba

Planas parengtas ortofotografinio žemėlapiu pagrindu:
ORT010LT (2021-2023 m.) - LR teritorijos M1:10000
skaitmeninis rastrinis ortofotografinis žemėlapis

UAB "Geota ir CO" Kvalifikacijos pažymėjimo Nr. 2M-M-837 Mob.tel.: +37068608587 el.p.: kestutis.geota@gmail.com				OBJKTAS: Pakruojo rajono savivaldybės teritorijoje esančių magistralinių naftotiekių (produktotiekių) ir susijusios infrastruktūros apsaugos zonų planas						
Pareigos		Vardas, Pavardė	Parašas	Data	PLANO INICIATORIUS		AKCINĖ BENDROVĖ "ORLEN LIETUVA"			
Direktorius		K.Šukys	<i>[Signature]</i>	2023-09	OBJEKTO NR.	MASTELIS				
					AZP/23-108	1:5000	6	7		

Pakruojo rajono savivaldybės teritorijoje esančių magistralinių naftotiekių (produktotiekių) ir susijusios infrastruktūros apsaugos zonų teritorijų planas



SUTARTINIAI ŽENKLAI:

- Magistralinio naftotiekio (produktotiekio) vamzdynas ir susijusi infrastruktūra
- Magistralinio naftotiekio (produktotiekio) vamzdyno ir susijusios infrastruktūros apsaugos zona
- Elektros tinklai
- Elektros tinklų apsaugos zona

- Žemės sklypo riba
- Savivaldybės teritorijos riba
- Seniūnijos teritorijos riba

Planas parengtas ortofotografinio žemėlapiu pagrindu:
ORT010LT (2021-2023 m.) - LR teritorijos M1:10000
skaitmeninis rastrinis ortofotografinis žemėlapis

UAB "Geota ir CO" Kvalifikacijos pažymėjimo Nr. 2M-M-837 Mob.tel.: +37068608587 el.p.: kestitis.geota@gmail.com				OBJKTAS: Pakruojo rajono savivaldybės teritorijoje esančių magistralinių naftotiekių (produktotiekių) ir susijusios infrastruktūros apsaugos zonų planas						
Pareigos		Vardas, Pavardė	Parašas	Data	PLANO INICIATORIUS		AKCINĖ BENDROVĖ "ORLEN LIETUVA"			
Direktorius		K.Šukys	<i>[Signature]</i>	2023-09	OBJEKTO NR.					MASTELIS
					AZP/23-108		1:5000	7	7	

Priedas Nr.1 Žemės sklypų patenkančių į Pakruojo rajono savivaldybės teritorijoje nustatomą magistralinių naftotiekių (produktotiekių) ir susijusios infrastruktūros apsaugos zonų teritorijų planą, sąrašas

Žemės sklypo dalies Nr.	Žemės sklypo kadastro Nr.	Žemės sklypo unikalus Nr.	Adresas
1	651800070105	440059012312	Pakruojo r. sav. Žeimelio sen. Laumekių k.
2	652300050066	440060752127	Pakruojo r. sav. Žeimelio sen. Kairelių k.
3	652300050067	440060752138	Pakruojo r. sav. Žeimelio sen. Kairelių k.
4	651800070012	651800070012	Pakruojo r. sav. Žeimelio sen. Laumekių k.
5	652300050058	440051279988	Pakruojo r. sav. Žeimelio sen. Kairelių k.
6	651800070094	440016290018	Pakruojo r. sav. Žeimelio sen. Geišų k.
7	652300050018	652300050018	Pakruojo r. sav. Žeimelio sen. Kairelių k.
8	651800070013	651800070013	Pakruojo r. sav. Žeimelio sen. Geišų k.
9	652300050055	440007729384	Pakruojo r. sav. Žeimelio sen. Kairelių k.
10	652300050009	652300050009	Pakruojo r. sav. Žeimelio sen. Kairelių k.
11	652300050012	652300050012	Pakruojo r. sav. Žeimelio sen. Kairelių k.
12	652300050013	652300050013	Pakruojo r. sav. Žeimelio sen. Kairelių k.
13	652300010007	652300010007	Pakruojo r. sav. Žeimelio sen. Kairelių k.
14	652300010039	652300010039	Pakruojo r. sav. Žeimelio sen. Kairelių k.
15	652300010014	652300010014	Pakruojo r. sav. Žeimelio sen. Kairelių k.
16	652300010011	652300010011	Pakruojo r. sav. Žeimelio sen. Kairelių k.
17	652300010023	652300010023	Pakruojo r. sav. Žeimelio sen. Kairelių k.
18	652300010093	440000361317	Pakruojo r. sav. Žeimelio sen. Kairelių k.
19	652300010004	652300010004	Pakruojo r. sav. Žeimelio sen. Kairelių k.
20	652300010137	440021882131	Pakruojo r. sav. Žeimelio sen. Kairelių k.
21	652300010091	440000164707	Pakruojo r. sav. Žeimelio sen. Kairelių k.
22	652300010058	652300010058	Pakruojo r. sav. Žeimelio sen. Kairelių k.
23	652300010053	652300010053	Pakruojo r. sav. Žeimelio sen. Kairelių k.
24	652300030350	440018159245	Pakruojo r. sav. Žeimelio sen. Akmeniškių k.
25	652300030349	440018158615	Pakruojo r. sav. Žeimelio sen. Akmeniškių k.
26	652300030348	440018157634	Pakruojo r. sav. Žeimelio sen. Akmeniškių k.
27	652300030074	652300030074	Pakruojo r. sav. Žeimelio sen. Akmeniškių k.
28	652300030219	440002921326	Pakruojo r. sav. Žeimelio sen. Akmeniškių k.
29	652300030357	440021095034	Pakruojo r. sav. Žeimelio sen. Akmeniškių k.
30	652300030045	652300030045	Pakruojo r. sav. Žeimelio sen. Žeimelio mstl.

Žemės sklypo dalies Nr.	Žemės sklypo kadastro Nr.	Žemės sklypo unikalus Nr.	Adresas
31	652300030358	440021095067	Pakruojo r. sav. Žeimelio sen. Akmeniškių k.
32	652300030045	652300030045	Pakruojo r. sav. Žeimelio sen. Žeimelio mstl.
33	652300030109	652300030109	Pakruojo r. sav. Žeimelio sen. Akmeniškių k.
34	652300030053	652300030053	Pakruojo r. sav. Žeimelio sen. Akmeniškių k.
35	652300030317	440007572050	Pakruojo r. sav. Žeimelio sen. Žeimelio mstl.
36	652300030174	440001901928	Pakruojo r. sav. Žeimelio sen. Žeimelio mstl.
37	652300030018	652300030018	Pakruojo r. sav. Žeimelio sen. Žeimelio mstl.
38	652300030285	440005033626	Pakruojo r. sav. Žeimelio sen. Žeimelio mstl.
39	652300030192	440002807098	Pakruojo r. sav. Žeimelio sen. Žeimelio mstl.
40	652370010005	440044222408	Nėra
41	652300040027	652300040027	Pakruojo r. sav. Pakruojo sen. Akmenėlių k. Ežerėlio g. 2
42	652300040038	652300040038	Pakruojo r. sav. Pakruojo sen. Akmenėlių k. Ežerėlio g. 4
43	652300040037	652300040037	Pakruojo r. sav. Pakruojo sen. Akmenėlių k.
44	652300040038	652300040038	Pakruojo r. sav. Pakruojo sen. Akmenėlių k. Ežerėlio g. 4
45	652300040050	652300040050	Pakruojo r. sav. Pakruojo sen. Akmenėlių k.
46	652300040189	440004932063	Pakruojo r. sav. Žeimelio sen. Žeimelio mstl.
47	652300040073	652300040073	Pakruojo r. sav. Žeimelio sen. Žeimelio mstl.
48	652300040053	652300040053	Pakruojo r. sav. Žeimelio sen. Žeimelio mstl.
49	652300040116	440001829747	Pakruojo r. sav. Žeimelio sen. Žeimelio mstl.
50	652300040042	652300040042	Pakruojo r. sav. Žeimelio sen. Žeimelio mstl.
51	652300040067	652300040067	Pakruojo r. sav. Žeimelio sen. Žeimelio mstl.
52	652300040190	440004932785	Pakruojo r. sav. Žeimelio sen. Žeimelio mstl.
53	652300040071	652300040071	Pakruojo r. sav. Žeimelio sen. Žeimelio mstl.
54	652300040064	652300040064	Pakruojo r. sav. Žeimelio sen. Žeimelio mstl.
55	652300040203	440004940987	Pakruojo r. sav. Žeimelio sen. Žeimelio mstl.
56	652300040014	652300040014	Pakruojo r. sav. Žeimelio sen. Pagirių k.
57	652300040207	440005118820	Pakruojo r. sav. Žeimelio sen. Pagirių k.
58	652300040253	440010600054	Pakruojo r. sav. Žeimelio sen. Pagirių k.
59	652300040123	440001833905	Pakruojo r. sav. Žeimelio sen. Pagirių k.
60	652300040216	440006381686	Pakruojo r. sav. Žeimelio sen. Pagirių k.
61	652300040225	440007519364	Pakruojo r. sav. Žeimelio sen. Pagirių k.
62	652300040057	652300040057	Pakruojo r. sav. Žeimelio sen. Pagirių k.
63	652300040224	440007519320	Pakruojo r. sav. Žeimelio sen. Pagirių k.
64	652300040043	652300040043	Pakruojo r. sav. Žeimelio sen. Pagirių k.

Žemės sklypo dalies Nr.	Žemės sklypo kadastro Nr.	Žemės sklypo unikalus Nr.	Adresas
65	652300040120	440001833681	Pakruojo r. sav. Žeimelio sen. Pagirių k.
66	652300040028	652300040028	Pakruojo r. sav. Žeimelio sen. Pagirių k.
67	652300040001	652300040001	Pakruojo r. sav. Žeimelio sen. Pagirių k.
68	652300040008	652300040008	Pakruojo r. sav. Žeimelio sen. Pagirių k. 2
69	652370010003	440031231062	Nėra
70	658500080126	440045099710	Pakruojo r. sav. Žeimelio sen. Pagirių k.
71	658500080160	440021940125	Pakruojo r. sav. Žeimelio sen. Pagirių k.
72	658500080091	440003569646	Pakruojo r. sav. Žeimelio sen. Pagirių k.
73	658500080159	440021940014	Pakruojo r. sav. Žeimelio sen. Pagirių k.
74	658500080090	440003569588	Pakruojo r. sav. Žeimelio sen. Pagirių k.
75	658500080088	440002969699	Pakruojo r. sav. Žeimelio sen. Pagirių k.
76	658500080001	658500080001	Pakruojo r. sav. Žeimelio sen. Pagirių k.
77	658500080002	658500080002	Pakruojo r. sav. Žeimelio sen. Pagirių k.
78	658500080178	440054418994	Pakruojo r. sav. Žeimelio sen. Ruonių k.
79	655000040056	440027575795	Nėra
80	655000040065	440055244138	Pakruojo r. sav. Žeimelio sen. Gedeikonių k.
81	655000040003	655000040003	Pakruojo r. sav. Žeimelio sen. Gedeikonių k.
82	659866660001	440000024037	Nėra
83	655000040071	440002938325	Pakruojo r. sav. Žeimelio sen. Gedeikonių k.
84	655000040084	440003670420	Pakruojo r. sav. Žeimelio sen. Gedeikonių k.

Priedas Nr.2 Laisvos valstybinės žemės plotai, patenkantys į Pakruojo rajono savivaldybės teritorijoje nustatomą magistralinių naftotiekių (produktotiekių) ir susijusios infrastruktūros apsaugos zonų teritorijų planą, sąrašas

Nesuformuoto žemės sklypo Nr.	Seniūnijos ir gyvenamosios vietovės pavadinimas
01	Pakruojo r. sav. Žeimelio sen. Kairelių k.
02	Pakruojo r. sav. Žeimelio sen. Kairelių k.
03	Pakruojo r. sav. Žeimelio sen. Laumekių k.
04	Pakruojo r. sav. Žeimelio sen. Kairelių k.
05	Pakruojo r. sav. Žeimelio sen. Kairelių k.
06	Pakruojo r. sav. Žeimelio sen. Kairelių k.
07	Pakruojo r. sav. Žeimelio sen. Kairelių k.
08	Pakruojo r. sav. Žeimelio sen. Kairelių k.
09	Pakruojo r. sav. Žeimelio sen. Kairelių k.
010	Pakruojo r. sav. Žeimelio sen. Akmeniškių k.
011	Pakruojo r. sav. Žeimelio sen. Akmeniškių k.
012	Pakruojo r. sav. Žeimelio sen. Akmeniškių k.
013	Pakruojo r. sav. Žeimelio sen. Akmeniškių k.
014	Pakruojo r. sav. Žeimelio sen. Akmeniškių k.
015	Pakruojo r. sav. Žeimelio sen. Žeimelio mstl.
016	Pakruojo r. sav. Žeimelio sen. Žeimelio mstl.
017	Pakruojo r. sav. Pakruojo sen. Akmenių k.
018	Pakruojo r. sav. Žeimelio sen. Žeimelio mstl.
019	Pakruojo r. sav. Žeimelio sen. Žeimelio mstl.
020	Pakruojo r. sav. Žeimelio sen. Žeimelio mstl.
021	Pakruojo r. sav. Žeimelio sen. Žeimelio mstl.
022	Pakruojo r. sav. Žeimelio sen. Pagirių k.
023	Pakruojo r. sav. Žeimelio sen. Pagirių k.
024	Pakruojo r. sav. Žeimelio sen. Pagirių k.
025	Pakruojo r. sav. Žeimelio sen. Pagirių k.
026	Pakruojo r. sav. Žeimelio sen. Ruonių k.
027	Pakruojo r. sav. Žeimelio sen. Gedeikonių k.

Priedas Nr.3 Žemės sklypų patenkančių į plane nustatomą elektros tinklų apsaugos zonų teritorijas, sąrašas

Žemės sklypo dalies Nr.	Žemės sklypo kadastro Nr.	Žemės sklypo unikalus Nr.	Adresas
40	652370010005	440044222408	Nėra
41	652300040027	652300040027	Pakruojo r. sav. Pakruojo sen. Akmenėlių k. Ežerėlio g. 2
42	652300040037	652300040037	Pakruojo r. sav. Pakruojo sen. Akmenėlių k. Ežerėlio g. 4

Priedas Nr.4 Laisvos valstybinės žemės plotai, patenkantys į plane nustatomą elektros tinklų apsaugos zonų teritorijas, sąrašas

Nesuformuoto žemės sklypo Nr.	Seniūnijos ir gyvenamosios vietovės pavadinimas
028	Pakruojo r. sav. Pakruojo sen. Akmenėlių k.

DETALŪS METADUOMENYS

Dokumento sudarytojas (-ai)	Lietuvos Respublikos energetikos ministerija 302308327, Gedimino pr. 38, LT-01104 Vilnius
Dokumento pavadinimas (antraštė)	DĖL PAKRUOJO RAJONO SAVIVALDYBĖS TERITORIJOJE ESANČIŲ MAGISTRALINIŲ NAFTOTIEKIŲ (PRODUKTOTIEKIŲ) IR SUSIJUSIOS INFRASTRUKTŪROS APSAUGOS ZONŲ TERITORIJŲ PLANO PATVIRTINIMO
Dokumento registracijos data ir numeris	2024-12-27 Nr. 1-250
Dokumento gavimo data ir dokumento gavimo registracijos numeris	–
Dokumento specifikacijos identifikavimo žymuo	ADOC-V1.0
Parašo paskirtis	Suderinimas
Parašą sukūrusio asmens vardas, pavardė ir pareigos	Giedrė Šeškevičienė, Patarėjas, Energetinio saugumo grupė
Sertifikatas išduotas	GIEDRĖ ŠEŠKEVIČIENĖ, Lietuvos Respublikos energetikos ministerija LT
Parašo sukūrimo data ir laikas	2024-12-23 11:14:25 (GMT+02:00)
Parašo formatas	XAdES-EPES
Laiko žymoje nurodytas laikas	–
Informacija apie sertifikavimo paslaugų teikėją	ADIC CA ECC, Asmens dokumentu israsymo centras prie LR VRM LT
Sertifikato galiojimo laikas	2024-06-26 08:01:46 – 2028-06-25 08:01:46
Parašo paskirtis	Suderinimas
Parašą sukūrusio asmens vardas, pavardė ir pareigos	Dainius Bražiūnas, Grupės vadovas, Energetinio saugumo grupė
Sertifikatas išduotas	DAINIUS BRAŽIŪNAS LT
Parašo sukūrimo data ir laikas	2024-12-23 12:48:17 (GMT+02:00)
Parašo formatas	XAdES-EPES
Laiko žymoje nurodytas laikas	–
Informacija apie sertifikavimo paslaugų teikėją	EID-SK 2016, AS Certifitseerimiskeskus EE
Sertifikato galiojimo laikas	2022-08-10 13:08:16 – 2027-08-09 23:59:59
Parašo paskirtis	Suderinimas
Parašą sukūrusio asmens vardas, pavardė ir pareigos	Gintarė Vilūnė, Patarėjas, Teisės ir personalo grupė
Sertifikatas išduotas	GINTARĖ VILŪNĖ LT
Parašo sukūrimo data ir laikas	2024-12-23 13:28:05 (GMT+02:00)
Parašo formatas	XAdES-EPES
Laiko žymoje nurodytas laikas	–
Informacija apie sertifikavimo paslaugų teikėją	EID-SK 2016, AS Certifitseerimiskeskus EE
Sertifikato galiojimo laikas	2023-06-29 12:05:08 – 2028-06-27 23:59:59
Parašo paskirtis	Suderinimas
Parašą sukūrusio asmens vardas, pavardė ir pareigos	Rasa Kiūdytė, Kancleris
Sertifikatas išduotas	RASA KIŪDYTĖ, Lietuvos Respublikos energetikos ministerija LT
Parašo sukūrimo data ir laikas	2024-12-23 13:35:28 (GMT+02:00)
Parašo formatas	XAdES-EPES
Laiko žymoje nurodytas laikas	–
Informacija apie sertifikavimo paslaugų teikėją	ADIC CA ECC, Asmens dokumentu israsymo centras prie LR VRM LT
Sertifikato galiojimo laikas	2024-12-18 10:43:53 – 2028-12-17 10:43:53
Parašo paskirtis	Pasirašymas
Parašą sukūrusio asmens vardas, pavardė ir pareigos	Žygimantas Vaičiūnas, Energetikos ministras
Sertifikatas išduotas	ŽYGMANTAS VAIČIŪNAS, Lietuvos Respublikos energetikos ministerija LT
Parašo sukūrimo data ir laikas	2024-12-23 17:58:48 (GMT+02:00)
Parašo formatas	XAdES-X-L

DETALŪS METADUOMENYS

Laiko žymoje nurodytas laikas	2024-12-23 17:58:54 (GMT+02:00)
Informacija apie sertifikavimo paslaugų teikėją	ADIC CA ECC, Asmens dokumentu israsymo centras prie LR VRM LT
Sertifikato galiojimo laikas	2024-12-12 08:32:44 – 2028-12-11 08:32:44
Informacija apie būdus, naudotus metaduomenų vientisumui užtikrinti	"Registravimas" paskirties metaduomenų vientisumas užtikrintas naudojant "RCSC IssuingCA, VI Registru centras - i.k. 124110246 LT" išduotą sertifikatą "DBSIS, Informatikos ir ryšių departamentas prie Lietuvos Respublikos vidaus reikalų ministerijos, į.k.188774822 LT", sertifikatas galioja nuo 2022-05-19 16:48:06 iki 2025-05-18 16:48:06
Pagrindinio dokumento priedų skaičius	1
Pagrindinio dokumento priedamų dokumentų skaičius	–
Priedamo dokumento sudarytojas (-ai)	–
Priedamo dokumento pavadinimas (antraštė)	–
Priedamo dokumento registracijos data ir numeris	–
Programinės įrangos, kuria naudojantis sudarytas elektroninis dokumentas, pavadinimas	DBSIS, versija 3.5.80
Informacija apie elektroninio dokumento ir elektroninio (-ių) parašo (-ų) tikrinimą (tikrinimo data)	Atitinka specifikacijos keliamus reikalavimus. Visi dokumente esantys elektroniniai parašai galioja (2024-12-27 10:47:09)
Paieškos nuoroda	–
Papildomi metaduomenys	Nuorašą suformavo 2024-12-27 10:47:10 DBSIS