



LIETUVOS RESPUBLIKOS ENERGETIKOS MINISTRAS

ĮSAKYMAS

DĖL JONIŠKIO RAJONO SAVIVALDYBĖS TERITORIJOJE ESANČIŲ
MAGISTRALINIŲ NAFTOTIEKIŲ (PRODUKTOTIEKIŲ) IR SUSIJUSIOS
INFRASTRUKTŪROS APSAUGOS ZONŲ TERITORIJŲ PLANO PATVIRTINIMO

2024 m.

d. Nr.

Vilnius

Vadovaudamasis Lietuvos Respublikos specialiųjų žemės naudojimo sąlygų įstatymo 6 straipsnio 1 dalies 6 punktu, 9 straipsnio 3 dalimi, 141 straipsnio 3 dalimi, įgyvendindamas Lietuvos Respublikos Vyriausybės 2019 m. gruodžio 11 d. nutarimo Nr. 1248 „Dėl Lietuvos Respublikos specialiųjų žemės naudojimo sąlygų įstatymo įgyvendinimo“ 2.3 papunktį, vykdydamas Elektros tinklų, magistralinių dujotiekių ir naftotiekių (produktotiekių), skirstomųjų dujotiekių, šilumos perdavimo tinklų apsaugos zonų, magistralinių dujotiekių vietovės klasių teritorijų planų rengimo (nerengiant teritorijų planavimo dokumento ar žemės valdos projekto) ir tvirtinimo tvarkos aprašo, patvirtinto Lietuvos Respublikos energetikos ministro 2020 m. spalio 13 d. įsakymu Nr. 1-339 „Dėl Elektros tinklų, magistralinių dujotiekių ir naftotiekių (produktotiekių), skirstomųjų dujotiekių, šilumos perdavimo tinklų apsaugos zonų, magistralinių dujotiekių vietovės klasių teritorijų planų rengimo (nerengiant teritorijų planavimo dokumento ar žemės valdos projekto) ir tvirtinimo tvarkos aprašo patvirtinimo“, 18 punktą ir atsižvelgdamas į UAB „Geota ir CO“, atstovaujančios AB „Orlen Lietuva“ pagal 2023 m. spalio 12 d. įgaliojimą Nr. TV11(1.18-1)-0257/2023/E, 2023 m. spalio 25 d. prašymą Nr. 06 „Prašymas organizuoti plano patvirtinimą“:

1. T v i r t i n u Joniškio rajono savivaldybės teritorijoje esančių magistralinių naftotiekių (produktotiekių) ir susijusios infrastruktūros apsaugos zonų teritorijų planą (pridedama).

2. N u s t a t a u, kad šis įsakymas ir Joniškio rajono savivaldybės teritorijoje esančių magistralinių naftotiekių (produktotiekių) ir susijusios infrastruktūros apsaugos zonų teritorijų planas skelbiami AB „Orlen Lietuva“ interneto svetainėje www.orlen.lt.

Energetikos ministras

Žygimantas Vaičiūnas

PATVIRTINTA

Lietuvos Respublikos energetikos ministro

2024 m.

d. įsakymu Nr.

Joniškio rajono savivaldybės teritorijoje esančių magistralinių naftotiekių (produktotiekių) ir susijusios infrastruktūros apsaugos zonų teritorijų planas

Aiškinamasis raštas

1. Priežastys, kurios lėmė šio Plano inicijavimą:

1.1 Akcinę bendrovę „ORLEN Lietuva“ (toliau – Bendrovė) sudaro naftos perdirbimo įmonė, veikianti Mažeikiuose, Būtingės terminalas ir naftos perpumpavimo stotys Joniškyje bei Biržuose. Bendrovė Lietuvos teritorijoje valdo apie 500 km magistralinių naftos ir naftos produktų vamzdynų. Bendrovė vykdo Lietuvos Respublikos specialiųjų žemės naudojimo sąlygų įstatymo (toliau – Įstatymas) nuostatose nurodytą ūkinę veiklą, t. y. turi teisę eksploatuoti magistralinio naftotiekio (produktotiekio) vamzdynus naftos ir naftos produktų eksportui/importui.

1.2 Bendrovė įgyvendina Įstatymo 141 straipsnio 3 dalies reikalavimus ir Elektros tinklų, magistralinių dujotiekių ir naftotiekių (produktotiekių), skirstomųjų dujotiekių, šilumos perdavimo tinklų apsaugos zonų, magistralinių dujotiekių vietovės klasių teritorijų plano rengimo ir tvirtinimo tvarkos aprašo, patvirtinto Lietuvos Respublikos energetikos ministro 2020 m. spalio 13 d. įsakymu Nr. 1-339 „Dėl Elektros tinklų, magistralinių dujotiekių ir naftotiekių (produktotiekių), skirstomųjų dujotiekių, šilumos perdavimo tinklų apsaugos zonų, magistralinių dujotiekių vietovės klasių teritorijų planų rengimo (nerengiant teritorijų planavimo dokumento ar žemės valdos projekto) ir tvirtinimo tvarkos aprašo patvirtinimo“ (toliau – Tvarkos aprašas) bei kitų susijusių teisės aktų reikalavimus.

1.3 Plano rengėjas: UAB „Geota ir CO“, adresas Vydūno g. 12 LT-89225 Mažeikiai mob. tel. +37068608587, el. paštas kestutis.geota@gmail.com.

2. Informacija apie teritorijų planavimo dokumentą:

2.1. Plano pavadinimas: Joniškio rajono savivaldybės teritorijoje esančių magistralinių naftotiekių (produktotiekių) ir susijusios infrastruktūros apsaugos zonų teritorijų planas.

2.2. Planavimo tikslai: įgyvendinti Įstatymo reikalavimus, kurie numato, kad jeigu iki šio Įstatymo įsigaliojimo dienos ūkinei ir (ar) kitokiai veiklai, dėl kurios turėjo būti nustatytos šiame Įstatyme nurodytos teritorijos, statybą leidžiantys dokumentai išduoti, projektai, kuriems įstatymų nustatytais atvejais tokie dokumentai neišduodami, suderinti ir ši veikla vykdoma, bet šiame Įstatyme nurodytos teritorijos nenustatytos ir neįrašytos į Nekilnojamojo turto kadastrą ir

Nekilnojamojo turto registrą, jas nustato Lietuvos Respublikos Vyriausybė ar Vyriausybės įgaliota institucija Vyriausybės ar Vyriausybės įgaliotos institucijos nustatyta tvarka tvirtinamuose planuose, žemėlapiuose ir (ar) schemose.

2.3. Planavimo uždaviniai: 2.3.1. nustatyti magistralinių naftotiekių (produktotiekių) ir susijusios infrastruktūros apsaugai reikalingas teritorijas (apsaugos zonas), kuriose taikomos Įstatyme numatytos specialiosios žemės naudojimo sąlygos, jeigu iki šio Įstatymo įsigaliojimo dienos ūkinei ar kitokiai veiklai, dėl kurios turėjo būti nustatytos Įstatyme nurodytos teritorijos, statybą leidžiantys dokumentai išduoti, projektai, kuriems įstatymų nustatytais atvejais tokie dokumentai neišduodami, suderinti ir ši veikla vykdoma, bet šiame Įstatyme nurodytos teritorijos nenustatytos ir neįrašytos į Nekilnojamojo turto kadastrą ir Nekilnojamojo turto registrą;

2.3.2. įrašyti (įregistruoti) taikomas teritorijas į Nekilnojamojo turto kadastrą ir Nekilnojamojo turto registrą;

2.3.3. informuoti žemės sklypų savininkus ir kitus Įstatymo 11 straipsnio 2 dalyje nurodytus asmenis apie taikomas specialiąsias žemės naudojimo sąlygas.

2.4. Planas parengtas asmenų, atitinkančių Tvarkos aprašo 5.1 ir 5.2 punktų nuostatas, laikantis Tvarkos apraše plano rengimui keliamų reikalavimų. Už plano sprendinių rengimą atsakingas asmuo – direktorius Kęstutis Šukys matininko kvalifikacijos pažymėjimo Nr. 2M-M-837 mob. tel. +37068608587, el. paštas kestutis.geota@gmail.com.

2.5. Plano rengėjas yra atsakingas už tinkamą teritorijų nurodymą ir šių teritorijų pažymėjimą plane.

3. Duomenys apie teritorijas:

3.1. Planas apima visus AB „ORLEN Lietuva“ valdomus, Joniškio rajono savivaldybės teritorijoje esančius naftos – žemyninio naftotiekio ir produktotiekio tinklus. Magistralinis vamzdynas su katodine apsauga ir katodinėmis stotimis, su sklendėmis, maitinimo sistema ir pluoštiniu ryšių kabeliu.

3.2. Planu yra nustatomos 1 lentelėje pateiktos teritorijos.

1 lentelė. Informacija apie Plane nustatytas teritorijas

Teritorijos, kuriose taikomos specialiosios žemės naudojimo sąlygos	Planu nustatomų teritorijų kiekis Nekilnojamojo turto registre įregistruotuose žemės sklypuose (jų dalyse)		Planu nustatomų teritorijų kiekis laisvoje valstybinėje žemėje, ha*
	Žemės sklypų kiekis, vnt.	Planu nustatomų teritorijų kiekis, ha *	
Elektros tinklų apsaugos zonos (III skyrius, ketvirtasis skirsnis)	41	7.7948	0.1624
Magistralinių naftotiekių	368	257.0433	9.0302

(produktotiekių) apsaugos zonos (III skyrius, penktasis skirsnis)			
---	--	--	--

*žemės sklypų persidengimai nebuvo vertinti

3.3. Plane esančioms teritorijoms nustatyti žemės savininko, valstybinės ar savivaldybės žemės patikėtinio sutikimas neprivalomas.

3.4. Tais atvejais, kai nustatytos teritorijos kerta žemės sklypus, kuriuose žemės sklypo formavimo metu esančiam magistraliniam naftotiekiui (produktotiekiui) ir susijusiai infrastruktūrai nebuvo įregistruotos teritorijos, jų įrašymą į Nekilnojamąjį turto registrą ir Nekilnojamąjį turto kadastrą organizuoja Nacionalinė žemės tarnyba prie Žemės ūkio ministerijos pagal Įstatymo 9 straipsnio 3 dalies nuostatas.

3.5 Magistralinių naftotiekių (produktotiekių) apsaugos zonos nustatomos pagal Įstatymo 27 straipsnyje nustatytus atitinkamus dydžius:

3.5.1. Magistralinių naftotiekių (produktotiekių) vamzdyno apsaugos zona – išilgai vamzdyno trasos esanti žemės juosta, kurios ribos yra po 25 metrus į abi puses nuo vamzdyno ašies, virš šios juostos esanti oro erdvė, po šia juosta esanti žemė bei vanduo virš šio juostos ir po ja.

3.5.2. Apsaugos zona talpyklos kondensatui laikyti ir dujoms iš jo pašalinti – 50 metrų pločio žemės juosta aplink talpyklą, virš šios juostos esanti oro erdvė ir žemė po šia juosta.

3.5.3. Kitų magistralinių naftotiekių (produktotiekių) įrenginių ir statinių (stočių, uždarymo įtaisų, valymo ir diagnozavimo įtaisų paleidimo ir priėmimo kamerų, slėgio ribojimo mazgų) apsaugos zona – žemės juosta, kurios ribos yra 25 metrų atstumu aplink teritorijos, kurioje yra šie įrenginiai ar statiniai, aptvėrimą, virš šios juostos esanti oro erdvė ir žemė po šia juosta.

3.6. Objektai ir jų apsaugos zonos planuose žymimos vadovaujantis Tvarkos aprašu:

3.6.1. 0,5 m tikslumu kitais, Tvarkos aprašo 6.2.1 ir 6.2.2 papunkčiuose nenurodytais atvejais, jeigu Objektui nėra parengtas inžinerinio tinklo planas (geodezinė nuotrauka) ir (ar) nėra atlikti jo kadastriniai matavimai.

4. Plane nustatomos objektų apsaugai skirtos teritorijos, kuriose turi būti taikomos Įstatymu nustatytos specialiosios žemės naudojimo sąlygos

4.1. Plane nustatomos magistralinių naftotiekių (produktotiekių) apsaugos zonos, pažymimos nurodant jų dydį pagal Įstatymo 27 straipsnyje nustatytus atitinkamus dydžius:

4.1.1. magistralinių naftotiekių (produktotiekių) vamzdyno apsaugos zona – išilgai vamzdyno trasos esanti žemės juosta, kurios ribos yra po 25 metrus į abi puses nuo vamzdyno ašies, virš šios juostos esanti oro erdvė, po šia juosta esanti žemė bei vanduo virš šios juostos ir po ja;

4.1.2. kitų magistralinių naftotiekių (produktotiekių) įrenginių ir statinių (stočių, uždarymo įtaisų, valymo ir diagnozavimo įtaisų paleidimo ir priėmimo kamerų, slėgio ribojimo mazgų)

apsaugos zona – žemės juosta, kurios ribos yra 25 metrų atstumu aplink teritorijos, kurioje yra šie įrenginiai ar statiniai, aptvėrimą, virš šios juostos esanti oro erdvė ir žemė po šia juosta.

4.2. Pagal Įstatymo 28 straipsnio 1 dalį magistralinių naftotiekių (produktotiekių) apsaugos zonose draudžiama:

- 4.2.1. statyti pastatus, išskyrus šio straipsnio 2 dalies 2 punkte nurodytus atvejus;
- 4.2.2. statyti ir (ar) įrengti sporto, žaidimų aikšteles, stadionus, turgavietes, lauko teatrus ir kitus viešam susibūrimui skirtus inžinerinius statinius ir įrenginius;
- 4.2.3. statyti ir (ar) įrengti degalines, pavojingų medžiagų talpyklas, saugyklas ir sąvartynus;
- 4.2.4. statyti ir (ar) įrengti visų rūšių transporto priemonių ir (ar) mechanizmų sustojimo vietas, stovėjimo ir saugojimo aikšteles, taip pat tiesti kelius ir geležinkelių kelius išilgai vamzdyno trasos, išskyrus šio straipsnio 2 dalies 4 punkte nurodytus atvejus;
- 4.2.5. įrengti turistines stovyklavietes, taip pat statyti ir (ar) įrengti bei laikyti vagonėlius, kilnojamosius namelius, kemperius, palapines ir medžioklės bokšteliu;
- 4.2.6. 3 metrų atstumu į abi puses nuo vamzdyno išorinės sienelės lygiagrečiai su magistralinių naftotiekių (produktotiekių) vamzdynu tiesti kitus inžinerinius tinklus, išskyrus šio straipsnio 2 dalies 5 punkte nurodytus atvejus;
- 4.2.7. 6 metrų atstumu į abi puses nuo vamzdyno ašies, taip pat 6 metrų atstumu aplink talpyklą kondensatui laikyti ir dujoms iš jo pašalinti ir (arba) šio įstatymo 27 straipsnio 3 dalyje nurodytų kitų magistralinių naftotiekių (produktotiekių) įrenginių aptvėrimą sodinti ir auginti želdinius (išskyrus žolinius augalus), įveisti miškus, parkus, medelynus, pramoninius sodus;
- 4.2.8. sandėliuoti bet kokias medžiagas (išskyrus pašarus, energetikos ministro nustatyta tvarka gavus magistralinio naftotiekio (produktotiekio) savininko ar valdytojo pritarimą ir medžiagas, skirtas magistralinių naftotiekių (produktotiekių) statybos darbams);
- 4.2.9. pilti druskas (išskyrus atvejus, kai druska barstomi keliai), chemines medžiagas, kurios gali pakenkti magistraliniam naftotiekiui (produktotiekiui), atliekas;
- 4.2.10. gadinti, užverti ar užversti kelius, skirtus privažiuoti prie magistralinių naftotiekių (produktotiekių);
- 4.2.11. naudoti ugnį ir atlikti ugnies darbus, įrengti ir naudoti laužavietes, kepsnines, turistines virykles, laikinas lauko pirtis ir kitus atvirus arba uždarus ugnies šaltinius, taip pat bet kokius aukštos 5 temperatūros, galinčius sukelti ugnį, įrenginius, išskyrus šio straipsnio 2 dalies 15 punkte nurodytą atvejį;
- 4.2.12. ardyti vamzdyno pakrančių tvirtinimus, vandens pralaidas, žemės ir kitus įrenginius, saugančius magistralinį naftotiekį (produktotiekį) nuo pažeidimų;
- 4.2.13. organizuoti renginius, susijusius su žmonių susibūrimu;
- 4.2.14. nuleisti inkarus, plaukti su nuleistais inkarais ir kitais vandens telkinių dugną

siekiančiais įrankiais;

4.2.15. sustoti visų rūšių transporto priemonėms ir (ar) mechanizmams magistralinio naftotiekio (produktotiekio) apsaugos zonų susikirtimuose su valstybinės reikšmės keliais, išvažinėti žemę, suformuojant vėžes (provėžas), važiuoti esamomis vėžėmis (provėžomis) bet kokiomis transporto priemonėmis ir jų junginiais. Šis reikalavimas netaikomas, kai magistralinio naftotiekio (produktotiekio) savininkas ar valdytojas atlieka magistralinio naftotiekio (produktotiekio) eksploatacijos, remonto ar statybos darbus ir kai priešgaisrinės gelbėjimo pajėgos atlieka gaisrų gesinimo ar kitus žmonių paieškos ir gelbėjimo darbus arba pasirengimą šiems darbams;

4.2.16. medžiojant naudoti šaunamuosius ginklus, kai magistralinio naftotiekio (produktotiekio) trasa eina virš žemės paviršiaus ir (ar) yra įrengta perpumpavimo stotis.

4.3. Pagal Įstatymo 28 straipsnio 2 dalį, negavus magistralinių naftotiekių (produktotiekių) savininko ar valdytojo pritarimo (derinimo) projektui ar numatomai veiklai, magistralinių naftotiekių (produktotiekių) apsaugos zonose draudžiama:

4.3.1. statyti statinius ir (ar) įrengti įrenginius, išskyrus statinius ir įrenginius, kurių statyba (įrengimas) draudžiama (draudžiamas) pagal šio straipsnio 1 dalį;

4.3.2. statant valstybinio jūrų uosto infrastruktūrą ir suprastruktūrą – statyti pastatus;

4.3.3. rekonstruoti, griauti statinius ar išardyti įrenginius, keisti pastato (patalpos, patalpų) ar inžinerinio statinio paskirtį;

4.3.4. statant valstybinio jūrų uosto infrastruktūrą ir suprastruktūrą – statyti ir (ar) įrengti transporto priemonių sustojimo vietas, transporto priemonių ar kitų mechanizmų stovėjimo ir saugojimo aikšteles, taip pat tiesti kelius ir geležinkelių kelius išilgai vamzdyno trasos;

4.3.5. 3 metrų atstumu į abi puses nuo vamzdyno išorinės sienelės lygiagrečiai su magistralinių naftotiekių (produktotiekių) vamzdynu tiesti drenažo vamzdžius;

4.3.6. naudoti žemės gelmių išteklius ir ertmes, vykdyti vandens telkinių gilinimo ir valymo darbus;

4.3.7. vykdyti tiesioginius žemės gelmių geologinius tyrimus ir kitus darbus, susijusius su gręžinių, iškasų įrengimu ir grunto bandinių ėmimu;

4.3.8. krauti į stirtas šieną, šiaudus, šakas, medieną;

4.3.9. priskirti žemę mėgėjų sodo teritorijoms;

4.3.10. skirti žuvininkystės plotus, pramoniniu būdu žvejoti ir gaudyti vandens gyvūnus;

4.3.11. kapoti ir pjaustyti ledą vandens telkiniuose;

4.3.12. vykdyti žemės melioravimo, drėkinimo ir sausinimo, kasybos, užtvindymo darbus;

4.3.13. vykdyti žemės darbus ar požeminius darbus didesniame kaip 0,3 metro gylyje;

4.3.14. keisti žemės paviršiaus altitudes daugiau kaip 0,3 metro (kasti gruntą arba užpilti

papildomą grunto sluoksnį);

4.3.15. keisti žemės paviršiaus altitudes daugiau kaip 0,3 metro (kasti gruntą arba užpilti papildomą grunto sluoksnį);

4.3.16. dirbti smūginiais ir (ar) vibraciją sukeliančiais mechanizmais;

4.3.17. vykdyti sprogdinimo darbus;

4.3.18. statyti ir eksploatuoti uosto infrastruktūrą ir suprastruktūrą;

4.3.19. kirsti ir (ar) kapoti želdinius (išskyrus žolinius augalus);

4.3.20. būti aptvertų magistralinių naftotiekių (produktotiekių) įrenginių teritorijose;

4.3.21. važiuoti krovinėmis transporto priemonėmis, jų junginiais ir kitais mechanizmais neįrengus kelio.

4.4. Magistralinių naftotiekių (produktotiekių) savininkas ar valdytojas nepritaria projektui ar numatomi veiksmai, jeigu Įstatymo 28 straipsnio 2 dalyje nurodyti darbai pažeis magistralinių 6 naftotiekių (produktotiekių) techninės saugos reikalavimus ir (ar) kels pavojų aplinkai, žmonių turtui, jų gyvybei ar sveikatai.

4.5. Įstatymo 28 straipsnio 1 ir 2 dalyse nurodyti draudimai netaikomi magistralinio naftotiekio (produktotiekio), kurio atžvilgiu nustatyta magistralinių naftotiekių (produktotiekių) apsaugos zona, savininkui tiek, kiek tai reikalinga magistralinių naftotiekių (produktotiekių) statybai, rekonstravimui, remontui, modernizavimui, naudojimui, techninei priežiūrai, eksploatavimui, apsaugai ir (ar) kitoms magistralinio naftotiekio (produktotiekio) savininkui įstatymais priskirtoms funkcijoms vykdyti.

4.6 Plane nustatomos elektros tinklų apsaugos zonos, pažymimos nurodant jų dydį pagal Įstatymo 24 straipsnyje nustatytus atitinkamus dydžius:

4.6.1 Oro linijos apsaugos zona – išilgai oro linijos esanti žemės juosta, kurios ribos nustatomos matuojant horizontalų atstumą į abi puses nuo kraštinių oro linijos laidų, ir oro erdvė virš šios juostos. Oro linijos apsaugos zonos ribos nustatomos atsižvelgus į šių linijų įtampą:

4.6.1.1 iki 1 kV įtampos oro linijoms – po 2 metrus;

4.6.1.2 6 ir 10 kV įtampos oro linijoms – po 10 metrų;

4.6.1.3 35 kV įtampos oro linijoms – po 15 metrų;

4.6.1.4 110 kV įtampos oro linijoms – po 20 metrų;

4.6.1.5 330 ir 400 kV įtampos oro linijoms – po 30 metrų;

4.6.1.6 750 kV įtampos oro linijoms – po 40 metrų.

4.6.2 Oro kabelių linijos apsaugos zona – išilgai oro kabelių linijos esanti žemės juosta, kurios ribos yra po 2 metrus į abi puses nuo kraštinių kabelių, ir oro erdvė virš šios juostos.

4.6.3 Požeminių kabelių linijos apsaugos zona – išilgai požeminių kabelių linijos esanti žemės juosta, kurios ribos yra po vieną metrą į abi puses nuo šios linijos, vanduo virš jos ir žemė po

šia juosta.

4.6.4 Oro linijos apsaugos zona ir oro kabelių linijos apsaugos zona išilgai šių linijų ir kabelių sankirtos su vandens telkiniais (upėmis, kanalais, ežerais ir kitais vandens telkiniais) – oro erdvė virš vandens telkinių paviršiaus, matuojant horizontalų atstumą nuo kraštinių laidų ar kabelių: laivybiniais vandens telkiniais – 100 metrų atstumu, nelaivybiniais vandens telkiniais – atstumais, nustatytais šio straipsnio 1 ir 2 dalyse.

4.6.5 Povandeninių kabelių linijų apsaugos zona – žemės (dugno) juosta išilgai povandeninės kabelių linijos, kurios ribos yra po 100 metrų į abi puses nuo šios linijos kabelių inžinerinio statinio išorinių ribų (jeigu kabelių inžinerinio statinio nėra, – nuo šios linijos kraštinių kabelių), ir vanduo virš šios juostos.

4.6.6 Transformatorių pastotės, skirstyklos, srovės keitimo stoties apsaugos zona atitinkamai sutampa su transformatorių pastotės, skirstyklos ir srovės keitimo stoties statiniais ir įrenginiais užstatyta teritorija ir oro erdvė virš jos. Uždarų transformatorių pastočių apsaugos zonos nenustatomos.

4.6.7 Transformatorinės ar skirstomojo punkto apsaugos zona yra 5 metrų pločio žemės juosta aplink transformatorinę ar skirstomąjį punktą ir oro erdvė virš šios juostos. Integruotą į pastatą transformatorinių apsaugos zonos nenustatomos.

4.6.2 Pagal Įstatymo 25 straipsnio 1 dalį elektros tinklų apsaugos zonose draudžiama:

4.6.2.1 statyti gyvenamosios, kultūros, mokslo, gydymo, maitinimo, paslaugų, prekybos, administracinės, viešbučių, transporto, sporto paskirties pastatus 110 kV ir aukštesnės įtampos oro linijų apsaugos zonose;

4.6.2.2 statyti ir (ar) įrengti stadionus, sporto, žaidimų aikšteles, turgavietes, pavojingų medžiagų talpyklas ir saugyklas, sąvartynus, viešojo transporto stoteles;

4.6.2.3 statyti ir (ar) įrengti visų rūšių transporto priemonių ir (ar) mechanizmų stovėjimo ir saugojimo aikšteles oro linijų apsaugos zonose;

4.6.2.4 organizuoti renginius, susijusius su žmonių susibūrimu;

4.6.2.5 gadinti, užtvirti ar užversti kelius, skirtus privažiuoti prie elektros tinklų;

4.6.2.6 laidyti aitvarus ir skraidymo aparatų sportinius modelius, skraidyti bet kokio tipo skraidymo aparatais žemiau kaip 30 metrų virš aukščiausio oro linijos laido, išskyrus elektros tinklų naudotojų naudojamus elektros tinklų priežiūrai skirtus skraidymo aparatus;

4.6.2.7 stovėti visų rūšių transporto priemonėms ir (ar) mechanizmams po oro linijų laidais 330 kV ir aukštesnės įtampos oro linijų apsaugos zonose;

4.6.2.8 barstyti iš lėktuvų ir kitų skraidymo aparatų trąšas ir chemikalus ant 35 kV ir aukštesnės įtampos oro linijų, transformatorių pastočių, skirstyklų ir srovės keitimo stočių;

4.6.2.9 naudoti ugnį ir atlikti ugnies darbus, įrengti bei naudoti laužavietes, kepsnines,

turistines virykles, laikinąsias lauko pirtis ir kitus atvirus arba uždarus ugnies šaltinius, taip pat bet kokius aukštos temperatūros, galinčius sukelti ugnį, įrenginius, išskyrus atvejį, nurodytą šio straipsnio 2 dalies 8 punkte;

4.6.2.10 sandėliuoti bet kokias medžiagas, išskyrus skirtas elektros tinklų statybos darbams vykdyti.

4.6.3 Elektros tinklų apsaugos zonose, Statybos įstatyme, Teritorijų planavimo įstatyme ar Lietuvos Respublikos energetikos ministro nustatyta tvarka negavus elektros tinklų savininko ar valdytojo pritarimo (derinimo) projektui ar numatomai veiklai, draudžiama:

4.6.3.1 statyti statinius ir (ar) įrengti įrenginius, išskyrus statinius ir įrenginius, kurių statyba draudžiama pagal šio straipsnio 1 dalį;

4.6.3.2 keisti pastato (patalpos, patalpų) ar inžinerinio statinio paskirtį;

4.6.3.3 rekonstruoti, griauti statinius ar išardyti įrenginius;

4.6.3.4 įrengti gyvūnų laikymo aikšteles, vielines užtvaras ir metalines tvoras;

4.6.3.5 atlikti įvairius kasybos, dugno gilinimo, žemės kasimo (lyginimo), sprogdinimo, melioravimo, užtvindymo darbus;

4.6.3.6 sodinti, auginti arba kirsti želdinius (išskyrus krūmus ir žolinius augalus);

4.6.3.7 mechanizuotai laistyti žemės ūkio kultūras;

4.6.3.8 naudoti ugnį ir atlikti ugnies darbus technologiniams procesams vykdyti;

4.6.3.9 įrengti visų rūšių transporto priemonių ir kitų mechanizmų stovėjimo aikšteles požeminių kabelių linijų apsaugos zonose;

4.6.3.10 dirbti smūginiais ir (ar) vibraciją sukeliančiais mechanizmais požeminių kabelių linijų apsaugos zonose;

4.6.3.11 keisti žemės paviršiaus altitudes daugiau kaip 0,3 metro (kasti gruntą arba užpilti papildomą grunto sluoksnį) požeminių ir povandeninių kabelių linijų apsaugos zonose;

4.6.3.12 nuleisti inkarus, plaukti su nuleistais inkarais ir kitais dugną siekiančiais įrankiais povandeninių kabelių linijų apsaugos zonose;

4.6.3.13 įvažiuoti transporto priemonėms ir kitiems mechanizmom, kurių aukštis su kroviniu arba be jo yra daugiau kaip 4,5 metro nuo kelio (žemės) paviršiaus oro linijų ir oro kabelių linijų apsaugos zonoje.

4.6.4 Elektros tinklų savininkas ar valdytojas nepritaria projektui ar numatomai veiklai, jeigu šio straipsnio 2 dalyje nurodyti darbai pažeis elektros tinklų techninės saugos reikalavimus ir (ar) kels pavojų aplinkai, žmonių turtui, jų gyvybei ar sveikatai.

5. Baigiamosios nuostatos:

5.1. Dėl bet kokių priežasčių po Plano patvirtinimo pasikeitus Nekilnojamojo turto registre ir Nekilnojamojo turto kadastrė įregistruotiems žemės sklypų ar į atskirus žemės sklypus

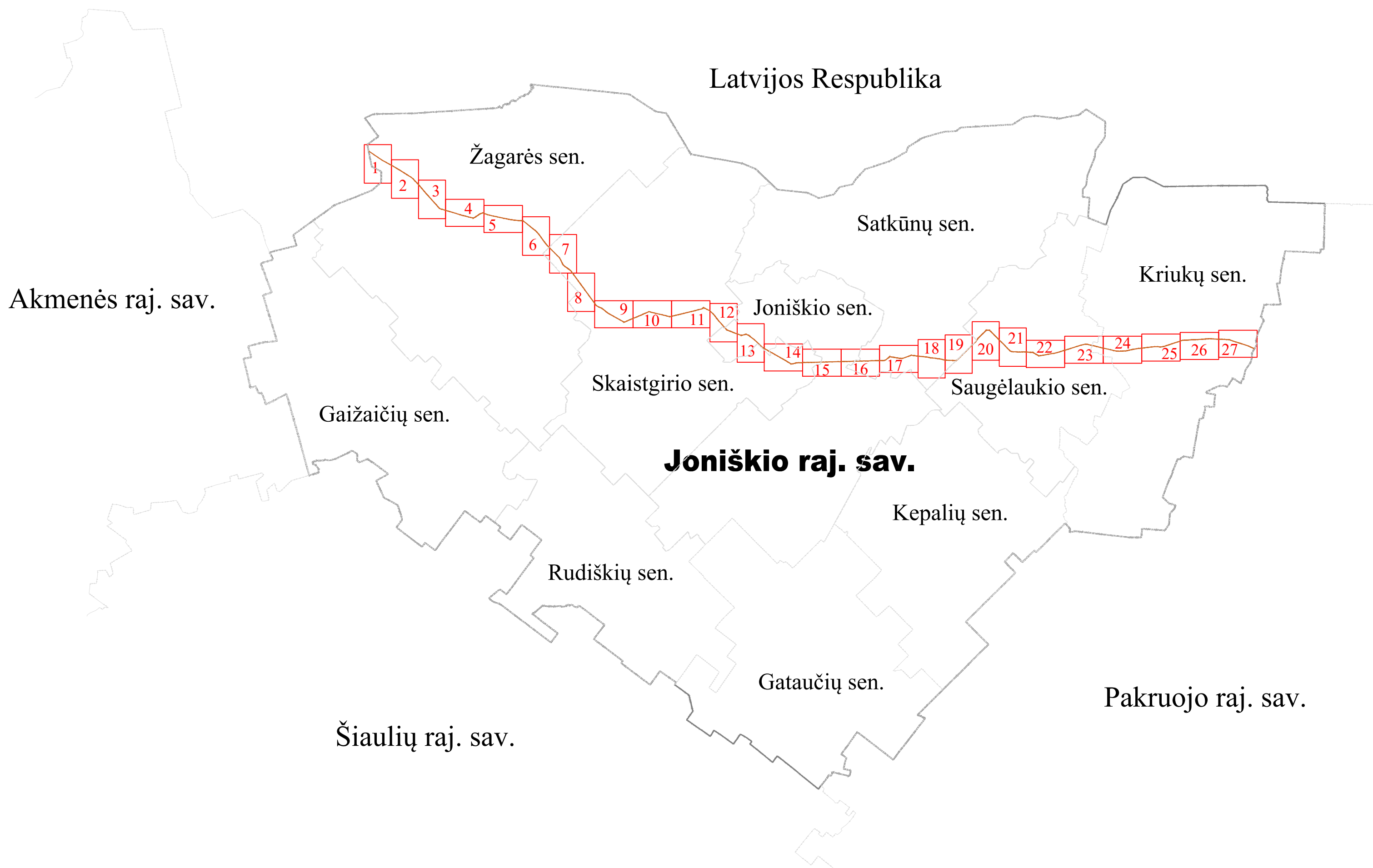
nesuformuotos žemės duomenims, visais atvejais (įskaitant, bet neapsiribojant: pertvarkius teritorijas, žemės sklypų ribas, suformavus naujus žemės sklypus ar patikslinus žemės sklypų ribas) Plano sprendiniais nustatytos magistralinių naftotiekių (produktotiekių) apsaugos zonos ir/ar susijusios infrastruktūros apsaugos zonos taikomos visoms į jas patenkančioms teritorijoms, žemės sklypams ir į atskirus žemės sklypus nesuformuotai žemei pagal patikslintus duomenis.

5.2. Pažymėtina, kad atliekant konkretaus Nekilnojamojo turto (žemės sklypo (-ų)) kadastrinius matavimus, jei jų metu nustatomos ar tikslinamos sklypo (-ų) ribos, Planu nustatytų magistralinių naftotiekių (produktotiekių) ir susijusios infrastruktūros apsaugos zonų plotai, patenkantys į tokio sklypo ribas, turi būti perskaičiuoti (vadovaujantis Lietuvos Respublikos nekilnojamojo turto kadastro nuostatų, patvirtintų Lietuvos Respublikos Vyriausybės 2002 m. balandžio 15 d. nutarimu Nr. 534 „Dėl Lietuvos Respublikos nekilnojamojo turto kadastro nuostatų patvirtinimo“ (Lietuvos Respublikos Vyriausybės 2005 m. birželio 23 d. nutarimo Nr. 695 redakcija) 12 punktu, nekilnojamųjų daiktų kadastro duomenis nustato ar tikslina Lietuvos Respublikos nekilnojamojo turto kadastro įstatyme nurodyti asmenys, t. y. matininkas turintis Nacionalinės žemės tarnybos prie Žemės ūkio ministerijos išduotą kvalifikacinį pažymėjimą).

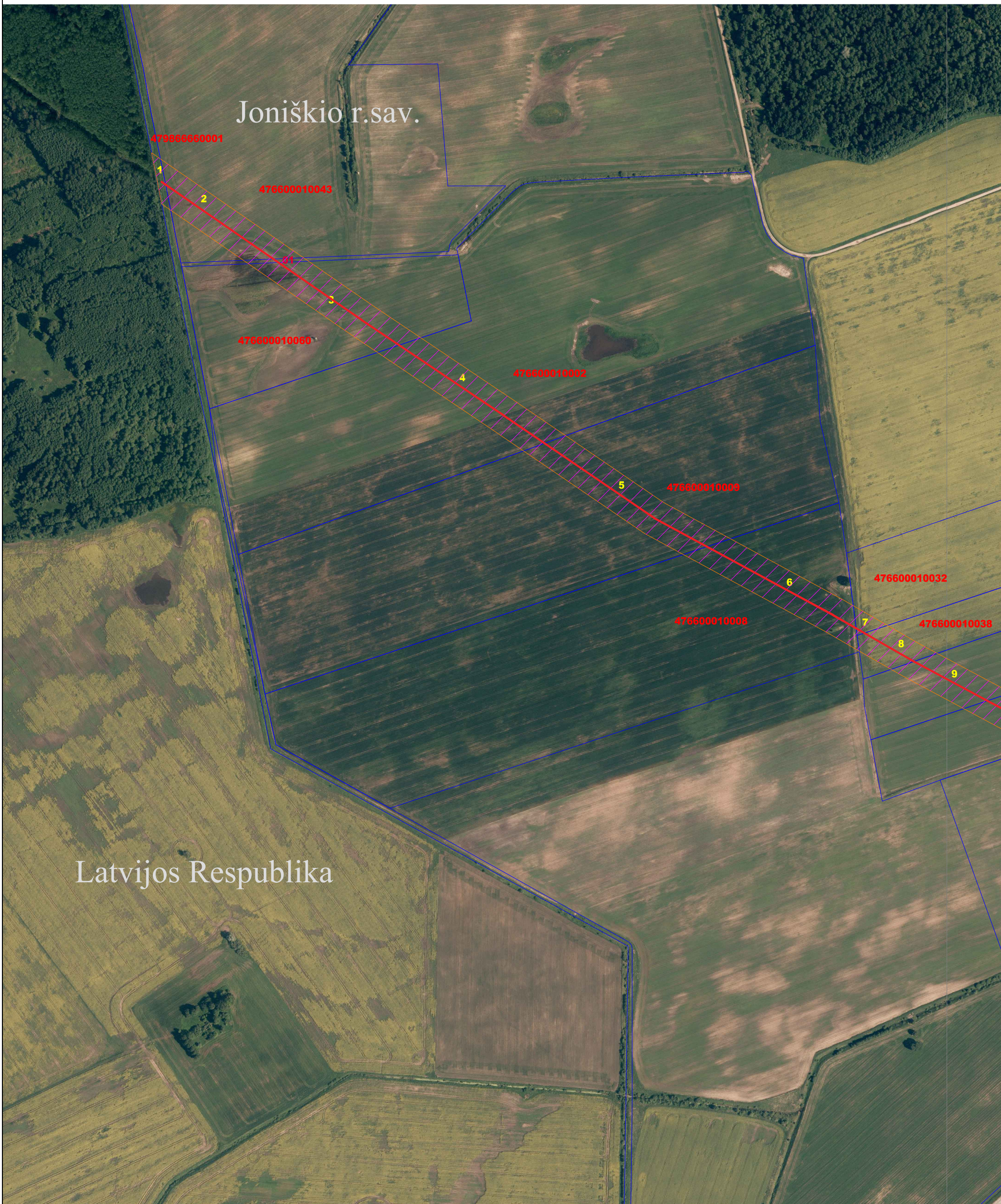
PRIDEDAMA

1. Priedas Nr. 1 Žemės sklypų, patenkančių į plane nustatomą naftotiekių (produktotiekių) apsaugos zoną sąrašas;
2. Priedas Nr. 2 Laisvos valstybinės žemės plotų, patenkančių į plane nustatomą naftotiekių (produktotiekių) apsaugos zoną sąrašas;
3. Priedas Nr.3 Žemės sklypų patenkančių į plane nustatomą elektros tinklų apsaugos zoną, sąrašas;
4. Priedas Nr.4 Laisvos valstybinės žemės plotai patenkantys į plane nustatomą elektros tinklų apsaugos zoną, sąrašas

Joniškio rajono savivaldybės teritorijoje esančių magistralinių naftotiekių (produktotiekių) ir susijusios infrastruktūros apsaugos zonų teritorijų planas



Joniškio rajono savivaldybės teritorijoje esančių magistralinių naftotiekių (produktotiekių) ir susijusios infrastruktūros apsaugos zonų teritorijų planas



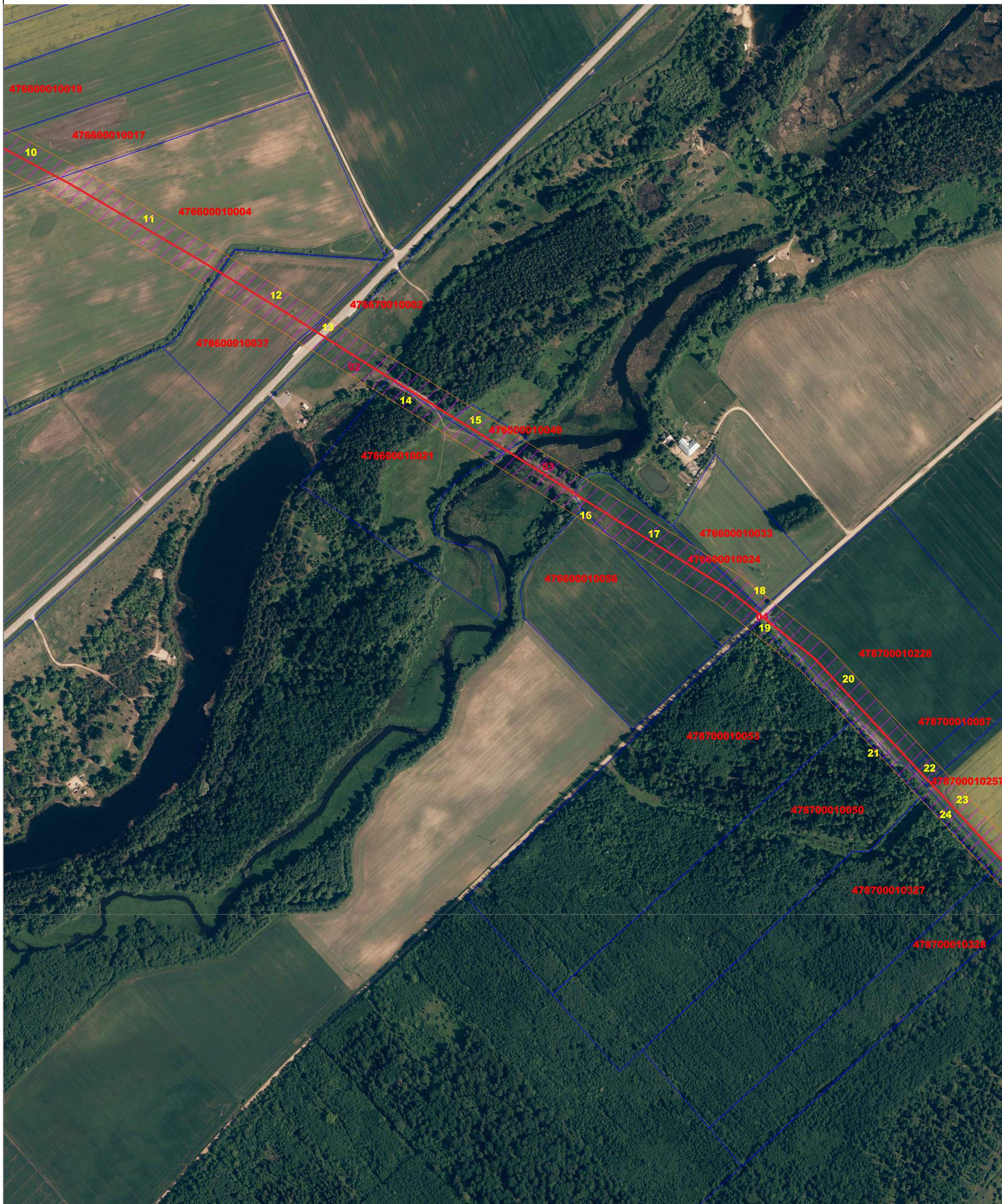
SUTARTINIAI ŽENKLAI:

- Magistralinio naftotiečio (produktotiečio) vamzdynas ir susijusi infrastruktūra
 - Magistralinio naftotiečio (produktotiečio) vamzdyno ir susijusios infrastruktūros apsaugos zona
 - Elektros tinklai
 - Žemės sklypo riba
 - Elektros tinklų apsaugos zona
 - Savivaldybės teritorijos riba
 - Seniūnijos teritorijos riba
- Planas parengtas ortofotografinio žemėlapio pagrindu:
ORT010LT (2021-2023 m.) - LR teritorijos M1:10000
skaitmeninis rastrinis ortofotografinis žemėlapis

UAB "Geota ir CO" Kvalifikacijos pažymėjimo Nr. 2M-M-837 Mob.tel.: +37068608587 el.p.: kestutis.geota@gmail.com				OBJKTAS: Joniškio rajono savivaldybės teritorijoje esančių magistralinių naftotiekių (produktotiekių) ir susijusios infrastruktūros apsaugos zonų planas			
Pareigos	Vardas, Pavardė	Parašas	Data	PLANO INICIATORIUS AKCINĖ BENDROVĖ "ORLEN LIETUVA"			
Direktorius	K.Šukys		2023-09	OBJEKTO NR.	MASTELIS		
				AZP/23-107	1:5000		
				LAPAS	LAPŲ		
				1	27		



Joniškio rajono savivaldybės teritorijoje esančių magistralinių naftotiekių (produktotiekių) ir susijusios infrastruktūros apsaugos zonų teritorijų planas



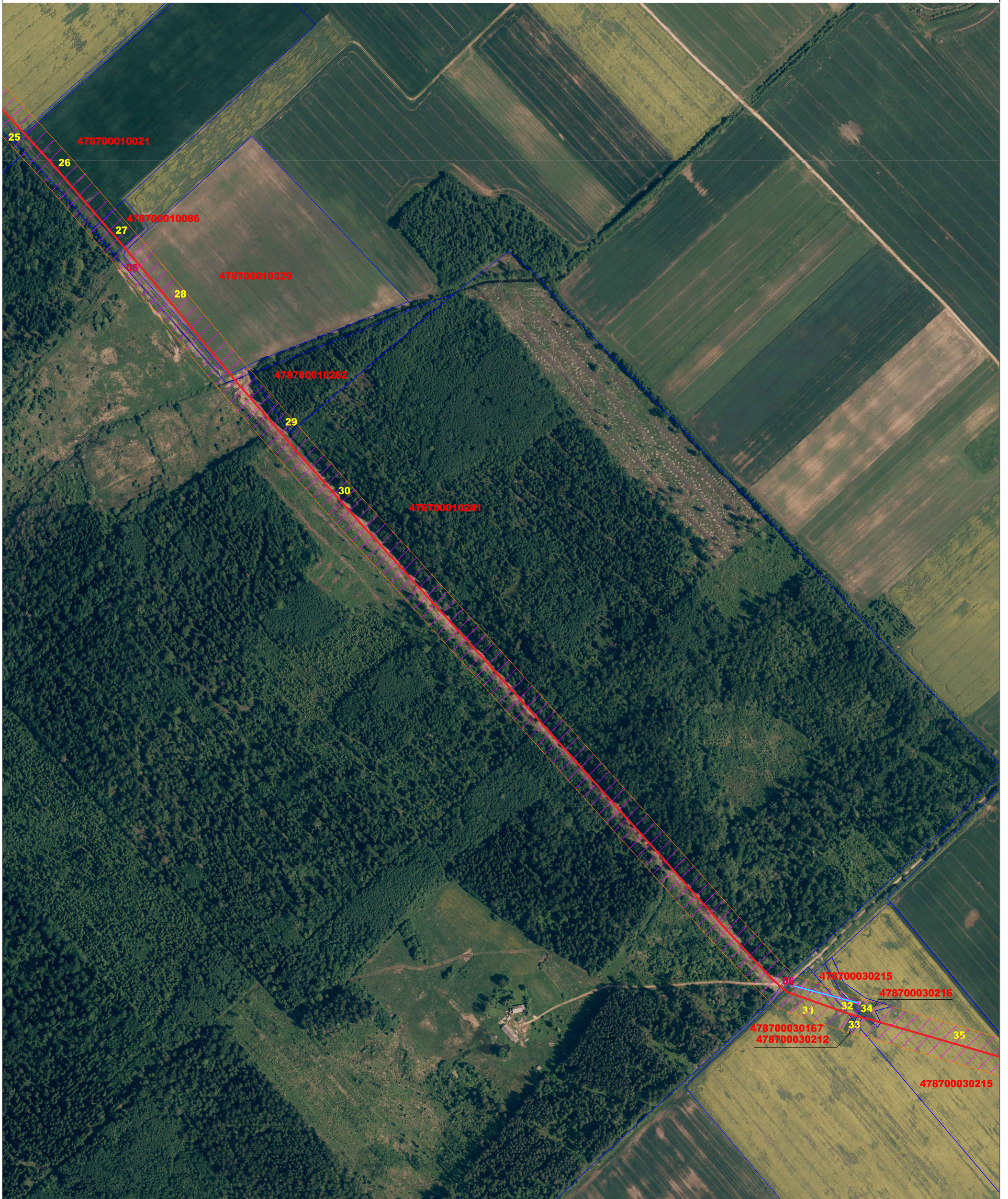
SUTARTINIAI ŽENKLAI:

- Magistralinio naftotiekio (produktotiekio) vamzdynas ir susijusi infrastruktūra
- Magistralinio naftotiekio (produktotiekio) vamzdyno ir susijusios infrastruktūros apsaugos zona
- Elektros tinklai
- Žemės sklypo riba
- Elektros tinklų apsaugos zona
- Savivaldybės teritorijos riba
- Seniūnijos teritorijos riba

Planas parengtas ortofotografinio žemėlapiu pagrindu:
ORT010LT (2021-2023 m.) - LR teritorijos M1:10000
skaitmeninis rastrinis ortofotografinis žemėlapis

UAB "Geota ir CO" Kvalifikacijos pažymėjimo Nr. 2M-M-837 Mob.tel.: +37068608587 el.p.: kestutis.geota@gmail.com				OBJKTAS: Joniškio rajono savivaldybės teritorijoje esančių magistralinių naftotiekių (produktotiekių) ir susijusios infrastruktūros apsaugos zonų planas				
Pareigos		Vardas, Pavardė	Parašas	Data	PLANO INICIATORIUS		S.V. UAB "Geota ir CO" DOKUMENTAS 	
Direktorius		K.Šukys		2023-09	AKCINĖ BENDROVĖ "ORLEN LIETUVA"			
					OBJEKTO NR.	MASTELIS	LAPAS	LAPŲ
					AZP/23-107	1:5000	2	27

Joniškio rajono savivaldybės teritorijoje esančių magistralinių naftotiekių (produktotiekių) ir susijusios infrastruktūros apsaugos zonų teritorijų planas



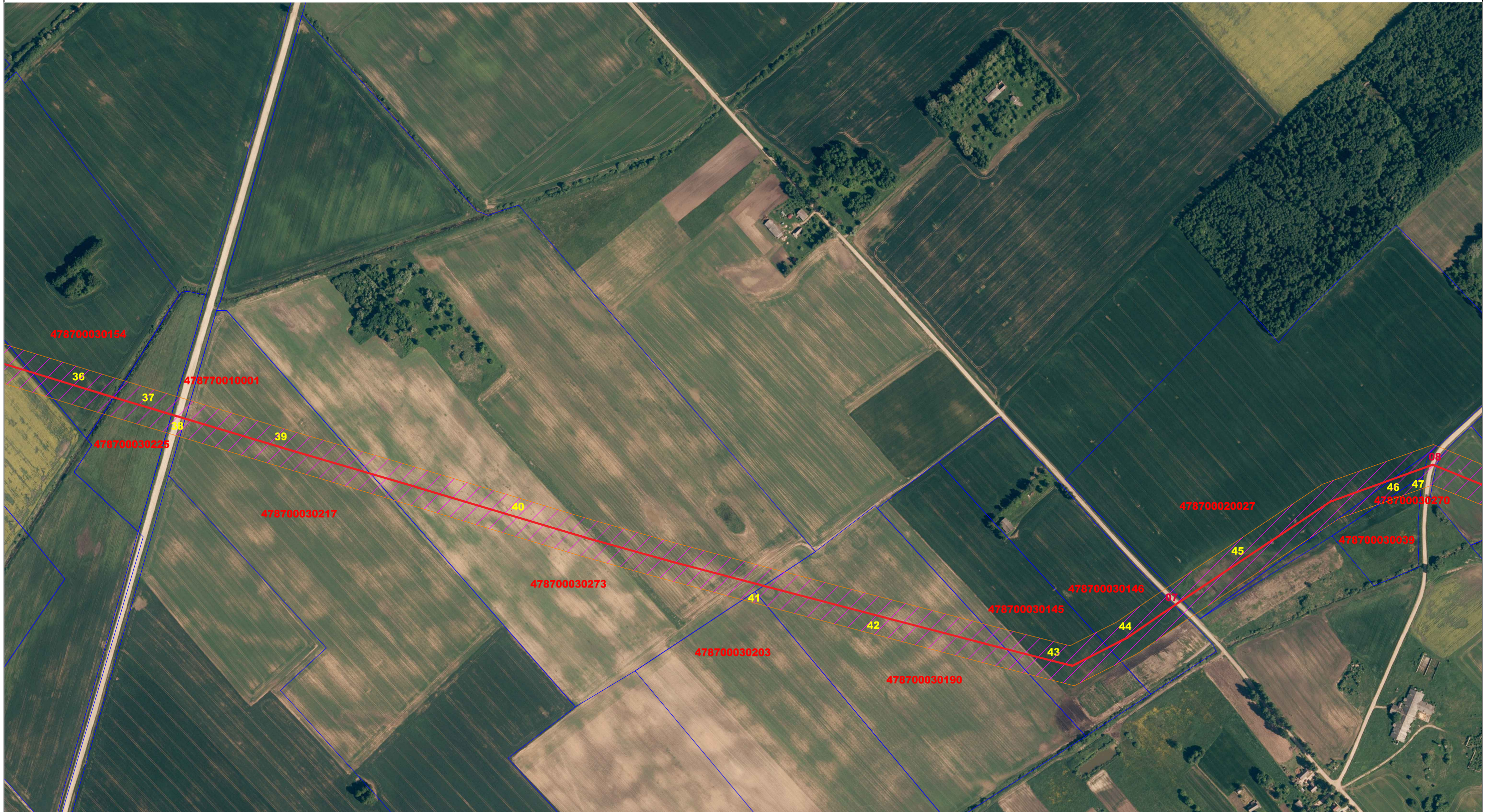
SUTARTINIAI ŽENKLAI:

- Magistralinio naftotiekio (produktotiekio) vamzdynas ir susijusi infrastruktūra
 - Magistralinio naftotiekio (produktotiekio) vamzdyno ir susijusios infrastruktūros apsaugos zona
 - Elektros tinklai
 - Žemės sklypo riba
 - Elektros tinklų apsaugos zona
 - Savivaldybės teritorijos riba
 - Seniūnijos teritorijos riba
- Planas parengtas ortofotografinio žemėlapiu pagrindu:
ORT010LT (2021-2023 m.) - LR teritorijos M1:10000
skaitmeninis rastrinis ortofotografinis žemėlapis

UAB "Geota ir CO" Kvalifikacijos pažymėjimo Nr. 2M-M-837 Mob.tel.: +37068608587 el.p.: kestutis.geota@gmail.com				OBJKTAS: Joniškio rajono savivaldybės teritorijoje esančių magistralinių naftotiekių (produktotiekių) ir susijusios infrastruktūros apsaugos zonų planas			
Pareigos	Vardas, Pavardė	Parašas	Data	PLANO INICIATORIUS AKCINĖ BENDROVĖ "ORLEN LIETUVA"			
Direktorius	K.Šukys		2023-09	OBJEKTO NR.	MASTELIS		
				AZP/23-107	1:5000		
				LAPAS	LAPŲ		
				3	27		



Joniškio rajono savivaldybės teritorijoje esančių magistralinių naftotiekių (produktotiekių) ir susijusios infrastruktūros apsaugos zonų teritorijų planas



SUTARTINIAI ŽENKLAI:

- Magistralinio naftotiekio (produktotiekio) vamzdynas ir susijusi infrastruktūra
- Magistralinio naftotiekio (produktotiekio) vamzdyno ir susijusios infrastruktūros apsaugos zona
- Elektros tinklai
- Elektros tinklų apsaugos zona

- Žemės sklypo riba
- Savivaldybės teritorijos riba
- Seniūnijos teritorijos riba

Planas parengtas ortofotografinio žemėlapiu pagrindu:
ORT010LT (2021-2023 m.) - LR teritorijos M1:10000
skaitmeninis rastrinis ortofotografinis žemėlapis

UAB "Geota ir CO"				OBJEKTAS: Joniškio rajono savivaldybės teritorijoje esančių magistralinių naftotiekių (produktotiekių) ir susijusios infrastruktūros apsaugos zonų planas			
Kvalifikacijos pažymėjimo Nr. 2M-M-837 Mob.tel.: +37068608587 el.p.: kestutis.geota@gmail.com							
Pareigos	Vardas, Pavardė	Parašas	Data	PLANO INICIATORIUS AKCINĖ BENDROVĖ "ORLEN LIETUVA"			
Direktorius	K.Šukys		2023-09				
				OBJEKTO NR.	MASTELIS	LAPAS	LAPŲ
				AZP/23-107	1:5000	4	27



Joniškio rajono savivaldybės teritorijoje esančių magistralinių naftotiekių (produktotiekių) ir susijusios infrastruktūros apsaugos zonų teritorijų planas




SUTARTINIAI ŽENKLAI:

- Magistralinio naftotiekio (produktotiekio) vamzdynas ir susijusi infrastruktūra
- Magistralinio naftotiekio (produktotiekio) vamzdyno ir susijusios infrastruktūros apsaugos zona
- Elektros tinklai
- Elektros tinklų apsaugos zona

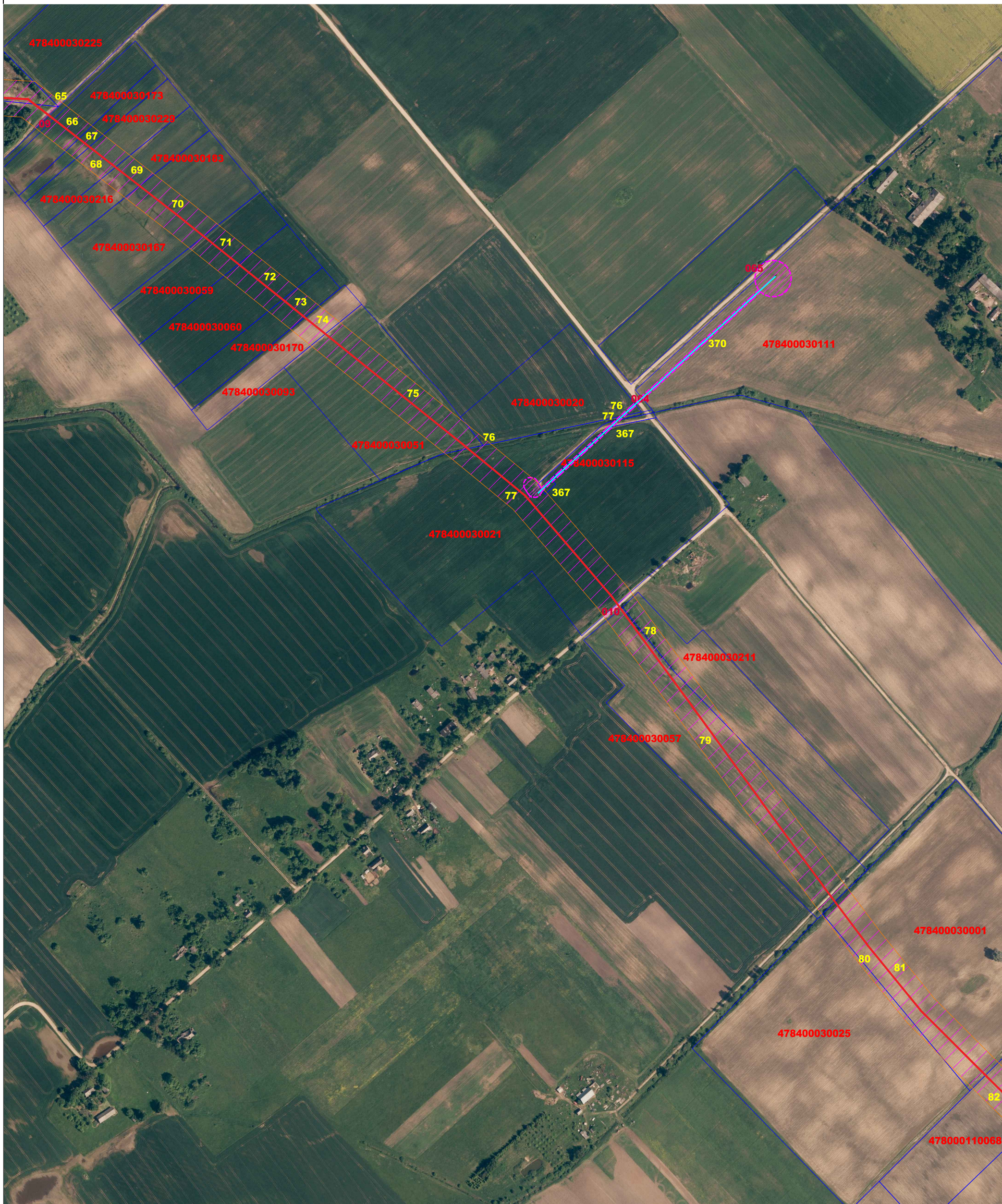
- Žemės sklypo riba
- Savivaldybės teritorijos riba
- Seniūnijos teritorijos riba

Planas parengtas ortofotografinio žemėlapiu pagrindu:
ORT010LT (2021-2023 m.) - LR teritorijos M1:10000
skaitmeninis rastrinis ortofotografinis žemėlapis

UAB "Geota ir CO"				OBJKTAS: Joniškio rajono savivaldybės teritorijoje esančių magistralinių naftotiekių (produktotiekių) ir susijusios infrastruktūros apsaugos zonų planas			
Kvalifikacijos pažymėjimo Nr. 2M-M-837 Mob.tel.: +37068608587 el.p.: kestitis.geota@gmail.com							
Pareigos	Vardas, Pavardė	Parašas	Data	PLANO INICIATORIUS AKCINĖ BENDROVĖ "ORLEN LIETUVA"			
Direktorius	K.Šukys		2023-09				
				OBJEKTO NR.	MASTELIS	LAPAS	LAPŲ
				AZP/23-107	1:5000	5	27



Joniškio rajono savivaldybės teritorijoje esančių magistralinių naftotiekių (produktotiekių) ir susijusios infrastruktūros apsaugos zonų teritorijų planas



SUTARTINIAI ŽENKLAI:

- Magistralinio naftotiekio (produktotiekio) vamzdynas ir susijusi infrastruktūra
- Magistralinio naftotiekio (produktotiekio) vamzdyno ir susijusios infrastruktūros apsaugos zona
- Elektros tinklai
- Elektros tinklų apsaugos zona
- Žemės sklypo riba
- Savivaldybės teritorijos riba
- Seniūnijos teritorijos riba

Planas parengtas ortofotografinio žemėlapio pagrindu:
ORT010LT (2021-2023 m.) - LR teritorijos M1:10000
skaitmeninis rastrinis ortofotografinis žemėlapis

UAB "Geota ir CO" Kvalifikacijos pažymėjimo Nr. 2M-M-837 Mob.tel.: +37068608587 el.p.: kestutis.geota@gmail.com				OBJKTAS: Joniškio rajono savivaldybės teritorijoje esančių magistralinių naftotiekių (produktotiekių) ir susijusios infrastruktūros apsaugos zonų planas				
Pareigos		Vardas, Pavardė	Parašas	Data	PLANO INICIATORIUS		S.V. UAB "Geota ir CO" DOKUMENTAMS REPUBLIC OF LITHUANIA	
Direktorius		K.Šukys		2023-09	AKCINĖ BENDROVĖ "ORLEN LIETUVA"			
OBJEKTO NR.		MASTELIS	LAPAS	LAPŲ				
AZP/23-107		1:5000	6	27				

Joniškio rajono savivaldybės teritorijoje esančių magistralinių naftotiekių (produktotiekių) ir susijusios infrastruktūros apsaugos zonų teritorijų planas



SUTARTINIAI ŽENKLAI:

- Magistralinio naftotiekio (produktotiekio) vamzdynas ir susijusi infrastruktūra
 - Magistralinio naftotiekio (produktotiekio) vamzdyno ir susijusios infrastruktūros apsaugos zona
 - Elektros tinklai
 - Žemės sklypo riba
 - Elektros tinklų apsaugos zona
 - Savivaldybės teritorijos riba
 - Seniūnijos teritorijos riba
- Planas parengtas ortofotografinio žemėlapiu pagrindu:
ORT010LT (2021-2023 m.) - LR teritorijos M1:10000
skaitmeninis rastrinis ortofotografinis žemėlapis

UAB "Geota ir CO"
Kvalifikacijos pažymėjimo Nr. 2M-M-837
Mob.tel.: +37068608587 el.p.: kestutis.geota@gmail.com

OBJKTAS:
Joniškio rajono savivaldybės teritorijoje esančių magistralinių naftotiekių (produktotiekių) ir susijusios infrastruktūros apsaugos zonų planas

Pareigos	Vardas, Pavardė	Parašas	Data
Direktorius	K.Šukys		2023-09

PLANO INICIATORIUS			
AKCINĖ BENDROVĖ "ORLEN LIETUVA"			
OBJEKTO NR.	MASTELIS	LAPAS	LAPŲ
AZP/23-107	1:5000	7	27



Joniškio rajono savivaldybės teritorijoje esančių magistralinių naftotiekių (produktotiekių) ir susijusios infrastruktūros apsaugos zonų teritorijų planas



SUTARTINIAI ŽENKLAI:

- Magistralinio naftotiekio (produktotiekio) vamzdynas ir susijusi infrastruktūra
- Magistralinio naftotiekio (produktotiekio) vamzdyno ir susijusios infrastruktūros apsaugos zona
- Elektros tinklai
- Žemės sklypo riba
- Savivaldybės teritorijos riba
- Seniūnijos teritorijos riba

Planas parengtas ortofotografinio žemėlapiu pagrindu:
ORT010LT (2021-2023 m.) - LR teritorijos M1:10000
skaitmeninis rastrinis ortofotografinis žemėlapis

UAB "Geota ir CO" Kvalifikacijos pažymėjimo Nr. 2M-M-837 Mob.tel.: +37068608587 el.p.: kestitis.geota@gmail.com				OBJKTAS: Joniškio rajono savivaldybės teritorijoje esančių magistralinių naftotiekių (produktotiekių) ir susijusios infrastruktūros apsaugos zonų planas				
Pareigos		Vardas, Pavardė	Parašas	Data	PLANO INICIATORIUS		S.V. UAB "Geota ir CO" DOKUMENTAS REPUBLIC OF LITHUANIA	
Direktorius		K.Šukys		2023-09	AKCINĖ BENDROVĖ "ORLEN LIETUVA"			
					OBJEKTO NR.	MASTELIS	LAPAS	LAPŲ
					AZP/23-107	1:5000	8	27

Joniškio rajono savivaldybės teritorijoje esančių magistralinių naftotiekių (produktotiekių) ir susijusios infrastruktūros apsaugos zonų teritorijų planas



SUTARTINIAI ŽENKLAI:

- Magistralinio naftotiekio (produktotiekio) vamzdynas ir susijusi infrastruktūra
- Magistralinio naftotiekio (produktotiekio) vamzdyno ir susijusios infrastruktūros apsaugos zona
- Elektros tinklai
- Elektros tinklų apsaugos zona
- Žemės sklypo riba
- · - · - Savivaldybės teritorijos riba
- · - · - Seniūnijos teritorijos riba

Planas parengtas ortofotografinio žemėlapiu pagrindu:
ORT010LT (2021-2023 m.) - LR teritorijos M1:10000
skaitmeninis rastrinis ortofotografinis žemėlapis

UAB "Geota ir CO" Kvalifikacijos pažymėjimo Nr. 2M-M-837 Mob.tel.: +37068608587 el.p.: kestutis.geota@gmail.com				OBJEKTAS: Joniškio rajono savivaldybės teritorijoje esančių magistralinių naftotiekių (produktotiekių) ir susijusios infrastruktūros apsaugos zonų planas			
Pareigos	Vardas, Pavardė	Parašas	Data	PLANO INICIATORIUS AKCINĖ BENDROVĖ "ORLEN LIETUVA"			
Direktorius	K.Šukys		2023-09				
OBJEKTO NR.		MASTELIS	LAPAS	LAPŲ			
AZP/23-107		1:5000	9	27			

Joniškio rajono savivaldybės teritorijoje esančių magistralinių naftotiekių (produktotiekių) ir susijusios infrastruktūros apsaugos zonų teritorijų planas




SUTARTINIAI ŽENKLAI:

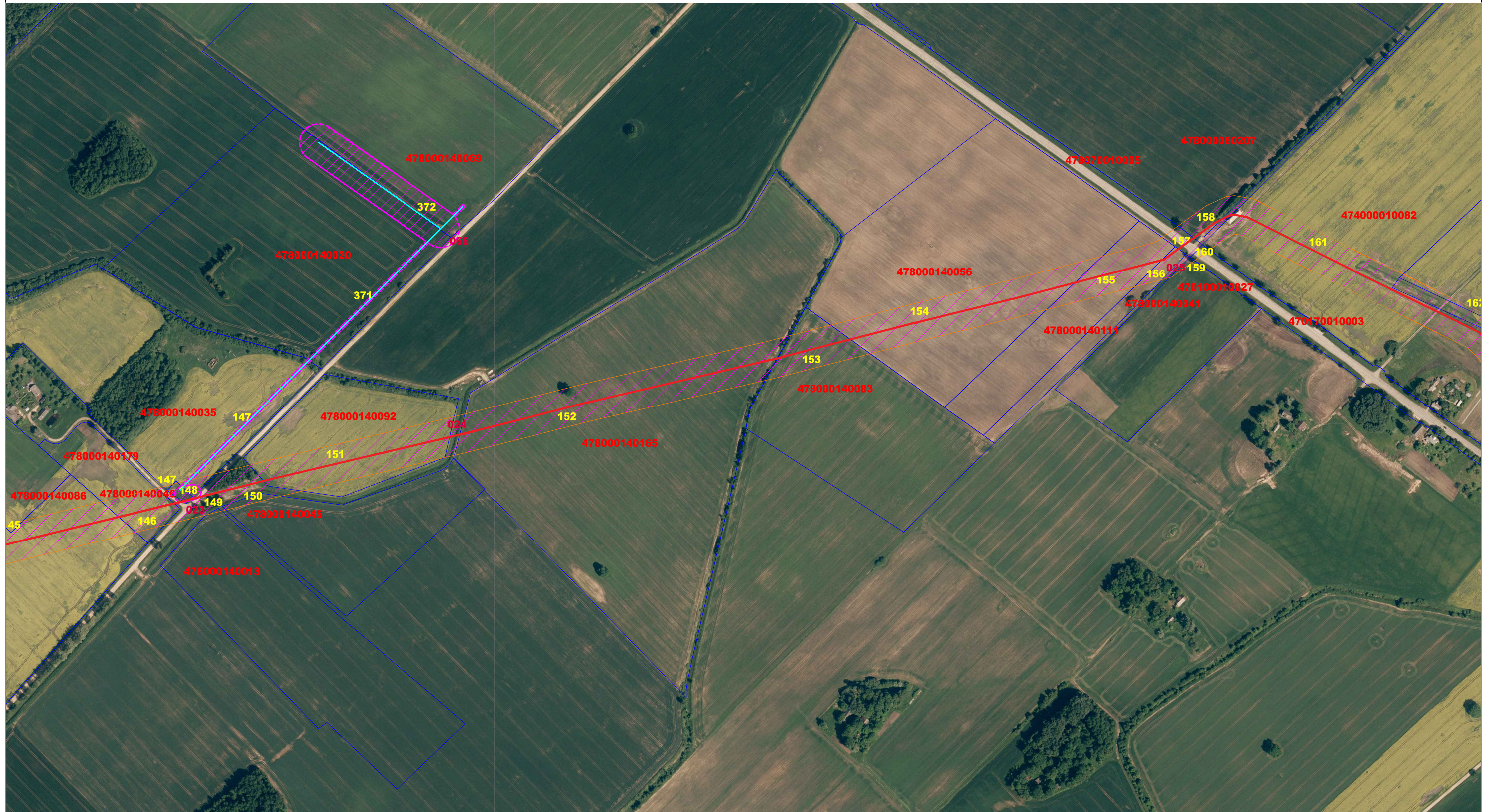
- Magistralinio naftotiekio (produktotiekio) vamzdynas ir susijusi infrastruktūra
- Magistralinio naftotiekio (produktotiekio) vamzdyno ir susijusios infrastruktūros apsaugos zona
- Elektros tinklai
- Elektros tinklų apsaugos zona
- Žemės sklypo riba
- Savivaldybės teritorijos riba
- Seniūnijos teritorijos riba

Planas parengtas ortofotografinio žemėlapiu pagrindu:
ORT010LT (2021-2023 m.) - LR teritorijos M1:10000
skaitmeninis rastrinis ortofotografinis žemėlapis

UAB "Geota ir CO"				OBJEKTAS: Joniškio rajono savivaldybės teritorijoje esančių magistralinių naftotiekių (produktotiekių) ir susijusios infrastruktūros apsaugos zonų planas			
Kvalifikacijos pažymėjimo Nr. 2M-M-837 Mob.tel.: +37068608587 el.p.: kestutis.geota@gmail.com							
Pareigos	Vardas, Pavardė	Parašas	Data	PLANO INICIATORIUS AKCINĖ BENDROVĖ "ORLEN LIETUVA"			
Direktorius	K.Šukys		2023-09				
				OBJEKTO NR.	MASTELIS	LAPAS	LAPŲ
				AZP/23-107	1:5000	10	27



Joniškio rajono savivaldybės teritorijoje esančių magistralinių naftotiekių (produktotiekių) ir susijusios infrastruktūros apsaugos zonų teritorijų planas



SUTARTINIAI ŽENKLAI:

- Magistralinio naftotiekio (produktotiekio) vamzdynas ir susijusi infrastruktūra
- Magistralinio naftotiekio (produktotiekio) vamzdyno ir susijusios infrastruktūros apsaugos zona
- Elektros tinklai
- Elektros tinklų apsaugos zona
- Žemės sklypo riba
- Savivaldybės teritorijos riba
- Senūnijos teritorijos riba








Planas parengtas ortofotografinio žemėlapiu pagrindu:
ORT010LT (2021-2023 m.) - LR teritorijos M1:10000
skaitmeninis rastinis ortofotografinis žemėlapis

UAB "Geota ir CO" Kvalifikacijos pažymėjimo Nr. 2M-M-837 Mob.tel.: +37068608587 el.p.: kestutis.geota@gmail.com				OBJKTAS: Joniškio rajono savivaldybės teritorijoje esančių magistralinių naftotiekių (produktotiekių) ir susijusios infrastruktūros apsaugos zonų planas				
Pareigos		Vardas, Pavardė	Parašas	Data	PLANO INICIATORIUS			
Direktorius		K.Šukys	<i>[Signature]</i>	2023-09	AKCINĖ BENDROVĖ "ORLEN LIETUVA"			
					OBJEKTO NR.	MASTELIS	LAPAS	
					AZP/23-107	1:5000	11	27



Joniškio rajono savivaldybės teritorijoje esančių magistralinių naftotiekių (produktotiekių) ir susijusios infrastruktūros apsaugos zonų teritorijų planas



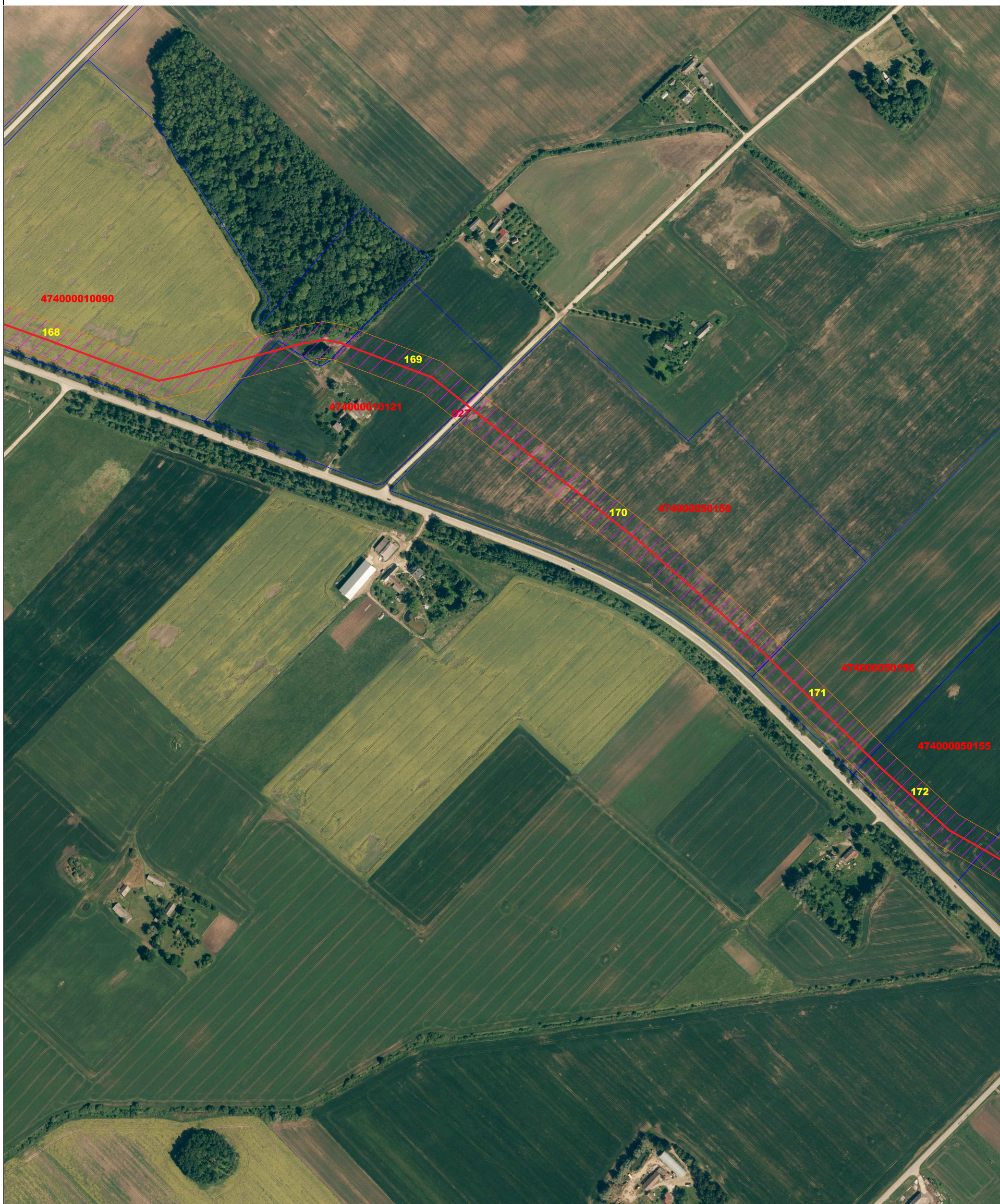
SUTARTINIAI ŽENKLAI:

-  Magistralinio naftotiekio (produktotiekio) vamzdynas ir susijusi infrastruktūra
 Magistralinio naftotiekio (produktotiekio) vamzdyno ir susijusios infrastruktūros apsaugos zona
 Elektros tinklai
 Elektros tinklų apsaugos zona
 Žemės sklypo riba
 Savivaldybės teritorijos riba
 Seniūnijos teritorijos riba








Planas parengtas ortofotografinio žemėlapiu pagrindu:
 ORT010LT (2021-2023 m.) - LR teritorijos M1:10000
 skaitmeninis rastrinis ortofotografinis žemėlapis

UAB "Geota ir CO" Kvalifikacijos pažymėjimo Nr. 2M-M-837 Mob.tel.: +37068608587 el.p.: kestutis.geota@gmail.com				OBJKTAS: Joniškio rajono savivaldybės teritorijoje esančių magistralinių naftotiekių (produktotiekių) ir susijusios infrastruktūros apsaugos zonų planas			
Pareigos	Vardas, Pavardė	Parašas	Data	PLANO INICIATORIUS		S.V.	
Direktorius	K.Šukys		2023-09	AKCINĖ BENDROVĖ "ORLEN LIETUVA"			
				OBJEKTO NR.	MASTELIS	LAPAS	LAPŲ
				AZP/23-107	1:5000	12	27



Joniškio rajono savivaldybės teritorijoje esančių magistralinių naftotiekių (produktotiekių) ir susijusios infrastruktūros apsaugos zonų teritorijų planas



SUTARTINIAI ŽENKLAI:

-  Magistralinio naftotiečio (produktotiečio) vamzdynas ir susijusi infrastruktūra
-  Magistralinio naftotiečio (produktotiečio) vamzdyno ir susijusios infrastruktūros apsaugos zona
-  Elektros tinklai
-  Žemės sklypo riba
-  Elektros tinklų apsaugos zona
-  Savivaldybės teritorijos riba
-  Seniūnijos teritorijos riba

Planas parengtas ortofotografinio žemėlapiu pagrindu:
ORT010LT (2021-2023 m.) - LR teritorijos M1:10000
skaitmeninis rastrinis ortofotografinis žemėlapis

UAB "Geota ir CO" Kvalifikacijos pažymėjimo Nr. 2M-M-837 Mob.tel.: +37068608587 el.p.: kestutis.geota@gmail.com				OBJKTAS: Joniškio rajono savivaldybės teritorijoje esančių magistralinių naftotiekių (produktotiekių) ir susijusios infrastruktūros apsaugos zonų planas			
Pareigos	Vardas, Pavardė	Parašas	Data	PLANO INICIATORIUS		S.V.	
Direktorius	K.Šukys		2023-09	AKCINĖ BENDROVĖ "ORLEN LIETUVA"			
				OBJEKTO NR.	MASTELIS	LAPAS	LAPŲ
				AZP/23-107	1:5000	13	27

Joniškio rajono savivaldybės teritorijoje esančių magistralinių naftotiekių (produktotiekių) ir susijusios infrastruktūros apsaugos zonų teritorijų planas



SUTARTINIAI ŽENKLAI:

- Magistralinio naftotiekio (produktotiekio) vamzdynas ir susijusi infrastruktūra
- Magistralinio naftotiekio (produktotiekio) vamzdyno ir susijusios infrastruktūros apsaugos zona
- Elektros tinklai
- Elektros tinklų apsaugos zona

- Žemės sklypo riba
- Savivaldybės teritorijos riba
- Seniūnijos teritorijos riba

Planas parengtas ortofotografinio žemėlapiu pagrindu:
ORT010LT (2021-2023 m.) - LR teritorijos M1:10000
skaitmeninis rastinis ortofotografinis žemėlapis

UAB "Geota ir CO" Kvalifikacijos pažymėjimo Nr. 2M-M-837 Mob.tel.: +37068608587 el.p.: kestutis.geota@gmail.com				OBJEKTAS: Joniškio rajono savivaldybės teritorijoje esančių magistralinių naftotiekių (produktotiekių) ir susijusios infrastruktūros apsaugos zonų planas			
Pareigos	Vardas, Pavardė	Parašas	Data	PLANO INICIATORIUS AKCINĖ BENDROVĖ "ORLEN LIETUVA"			
Direktorius	K.Šukys		2023-09	OBJEKTO NR.	MASTELIS		
				AZP/23-107	1:5000		
				LAPAS	LAPŲ		
				14	27		



Joniškio rajono savivaldybės teritorijoje esančių magistralinių naftotiekių (produktotiekių) ir susijusios infrastruktūros apsaugos zonų teritorijų planas




SUTARTINIAI ŽENKLAI:

- Magistralinio naftotiekio (produktotiekio) vamzdynas ir susijusi infrastruktūra
- Magistralinio naftotiekio (produktotiekio) vamzdyno ir susijusios infrastruktūros apsaugos zona
- Elektros tinklai
- Elektros tinklų apsaugos zona

- Žemės sklypo riba
- Savivaldybės teritorijos riba
- Seniūnijos teritorijos riba

Planas parengtas ortofotografinio žemėlapiu pagrindu:
ORT010LT (2021-2023 m.) - LR teritorijos M1:10000
skaitmeninis rastrinis ortofotografinis žemėlapis

UAB "Geota ir CO" Kvalifikacijos pažymėjimo Nr. 2M-M-837 Mob.tel.: +37068608587 el.p.: kestitis.geota@gmail.com				OBJEKTAS: Joniškio rajono savivaldybės teritorijoje esančių magistralinių naftotiekių (produktotiekių) ir susijusios infrastruktūros apsaugos zonų planas			
Pareigos	Vardas, Pavardė	Parašas	Data	PLANO INICIATORIUS AKCINĖ BENDROVĖ "ORLEN LIETUVA"			
Direktorius	K.Šukys		2023-09	OBJEKTO NR.	MASTELIS		
				AZP/23-107	1:5000		
				LAPAS	LAPŲ		
				15	27		



Joniškio rajono savivaldybės teritorijoje esančių magistralinių naftotiekių (produktotiekių) ir susijusios infrastruktūros apsaugos zonų teritorijų planas



SUTARTINIAI ŽENKLAI:

- Magistralinio naftotiekio (produktotiekio) vamzdynas ir susijusi infrastruktūra
- Magistralinio naftotiekio (produktotiekio) vamzdyno ir susijusios infrastruktūros apsaugos zona
- Elektros tinklai
- Elektros tinklų apsaugos zona

- Žemės sklypo riba
- Savivaldybės teritorijos riba
- Seniūnijos teritorijos riba

Planas parengtas ortofotografinio žemėlapiu pagrindu:
ORT010LT (2021-2023 m.) - LR teritorijos M1:10000
skaitmeninis rastrinis ortofotografinis žemėlapis

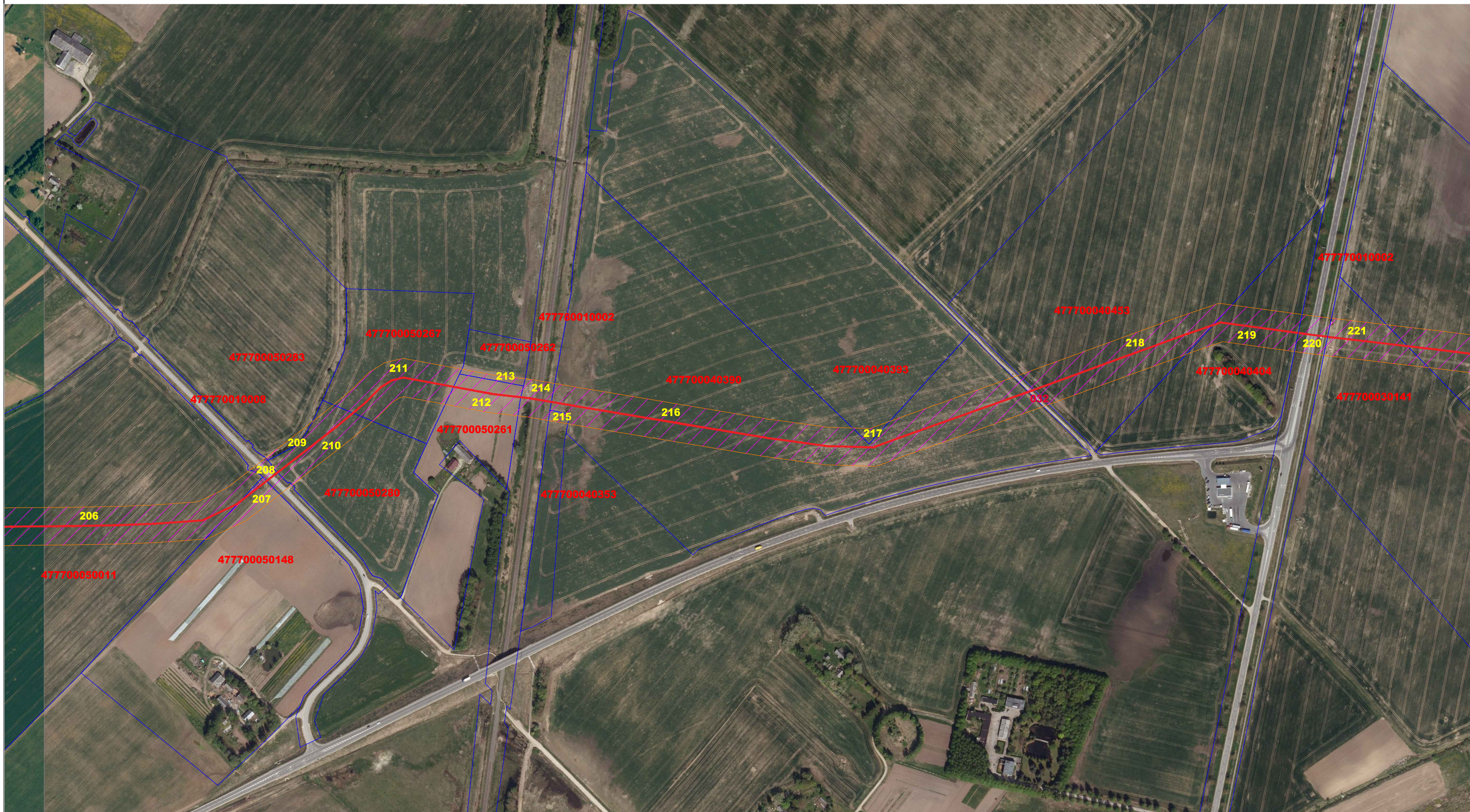
UAB "Geota ir CO"				OBJEKTO NR. MASTELIS LAPAS LAPŲ			
Kvalifikacijos pažymėjimo Nr. 2M-M-837 Mob.tel.: +37068608587 el.p.: kestitis.geota@gmail.com							
Pareigos	Vardas, Pavardė	Parašas	Data	OBJEKTO NR. MASTELIS LAPAS LAPŲ			
Direktorius	K.Šukys		2023-09				
OBJEKTO NR. MASTELIS LAPAS LAPŲ				OBJEKTO NR. MASTELIS LAPAS LAPŲ			
AZP/23-107 1:5000 16 27							

OBJEKTO NR. MASTELIS LAPAS LAPŲ

OBJEKTO NR. MASTELIS LAPAS LAPŲ



Joniškio rajono savivaldybės teritorijoje esančių magistralinių naftotiekių (produktotiekių) ir susijusios infrastruktūros apsaugos zonų teritorijų planas




SUTARTINIAI ŽENKLAI:

- Magistralinio naftotiekio (produktotiekio) vamzdynas ir susijusi infrastruktūra
- Žemės sklypo riba
- Magistralinio naftotiekio (produktotiekio) vamzdyno ir susijusios infrastruktūros apsaugos zona
- Savivaldybės teritorijos riba
- Elektros tinklai
- Seniūnijos teritorijos riba
- Elektros tinklų apsaugos zona

Planas parengtas ortofotografinio žemėlapiu pagrindu:
ORT010LT (2021-2023 m.) - LR teritorijos M1:10000
skaitmeninis rastrinis ortofotografinis žemėlapis

UAB "Geota ir CO"				OBJKTAS: Joniškio rajono savivaldybės teritorijoje esančių magistralinių naftotiekių (produktotiekių) ir susijusios infrastruktūros apsaugos zonų planas			
Kvalifikacijos pažymėjimo Nr. 2M-M-837 Mob.tel.: +37068608587 el.p.: kestitis.geota@gmail.com							
Pareigos	Vardas, Pavardė	Parašas	Data	PLANO INICIATORIUS AKCINĖ BENDROVĖ "ORLEN LIETUVA"			
Direktorius	K.Šukys		2023-09				
				OBJEKTO NR.	MASTELIS	LAPAS	LAPŲ
				AZP/23-107	1:5000	17	27



Joniškio rajono savivaldybės teritorijoje esančių magistralinių naftotiekių (produktotiekių) ir susijusios infrastruktūros apsaugos zonų teritorijų planas



SUTARTINIAI ŽENKLAI:

- Magistralinio naftotiekio (produktotiekio) vamzdynas ir susijusi infrastruktūra
 Magistralinio naftotiekio (produktotiekio) vamzdyno ir susijusios infrastruktūros apsaugos zona
 Elektros tinklai
 Elektros tinklų apsaugos zona
 Žemės sklypo riba
 Savivaldybės teritorijos riba
 Seniūnijos teritorijos riba

Planas parengtas ortofotografinio žemėlapiu pagrindu:
ORT010LT (2021-2023 m.) - LR teritorijos M1:10000
skaitmeninis rastrinis ortofotografinis žemėlapis

UAB "Geota ir CO" Kvalifikacijos pažymėjimo Nr. 2M-M-837 Mob.tel.: +37068608587 el.p.: kestutis.geota@gmail.com				OBJKTAS: Joniškio rajono savivaldybės teritorijoje esančių magistralinių naftotiekių (produktotiekių) ir susijusios infrastruktūros apsaugos zonų planas			
Pareigos	Vardas, Pavardė	Parašas	Data	PLANO INICIATORIUS		S.V.	
Direktorius	K.Šukys		2023-09	AKCINĖ BENDROVĖ "ORLEN LIETUVA"			
				OBJEKTO NR.	MASTELIS	LAPAS	LAPŲ
				AZP/23-107	1:5000	18	27


Joniškio rajono savivaldybės teritorijoje esančių magistralinių naftotiekių (produktotiekių) ir susijusios infrastruktūros apsaugos zonų teritorijų planas



SUTARTINIAI ŽENKLAI:

- Magistralinio naftotiekio (produktotiekio) vamzdynas ir susijusi infrastruktūra
- Magistralinio naftotiekio (produktotiekio) vamzdyno ir susijusios infrastruktūros apsaugos zona
- Elektros tinklai
- Žemės sklypo riba
- Elektros tinklų apsaugos zona
- Savivaldybės teritorijos riba
- Seniūnijos teritorijos riba

Planas parengtas ortofotografinio žemėlapiu pagrindu:
ORT010LT (2021-2023 m.) - LR teritorijos M1:10000
skaitmeninis rastrinis ortofotografinis žemėlapis

UAB "Geota ir CO" Kvalifikacijos pažymėjimo Nr. 2M-M-837 Mob.tel.: +37068608587 el.p.: kestutis.geota@gmail.com				OBJKTAS: Joniškio rajono savivaldybės teritorijoje esančių magistralinių naftotiekių (produktotiekių) ir susijusios infrastruktūros apsaugos zonų planas				
Pareigos		Vardas, Pavardė	Parašas	Data	PLANO INICIATORIUS		S.V. UAB "Geota ir CO" DOKUMENTAS REPUBLIC OF LITHUANIA	
Direktorius		K.Šukys		2023-09	AKCINĖ BENDROVĖ "ORLEN LIETUVA"			
					OBJEKTO NR.	MASTELIS	LAPAS	LAPŲ
					AZP/23-107	1:5000	20	27

Joniškio rajono savivaldybės teritorijoje esančių magistralinių naftotiekių (produktotiekių) ir susijusios infrastruktūros apsaugos zonų teritorijų planas



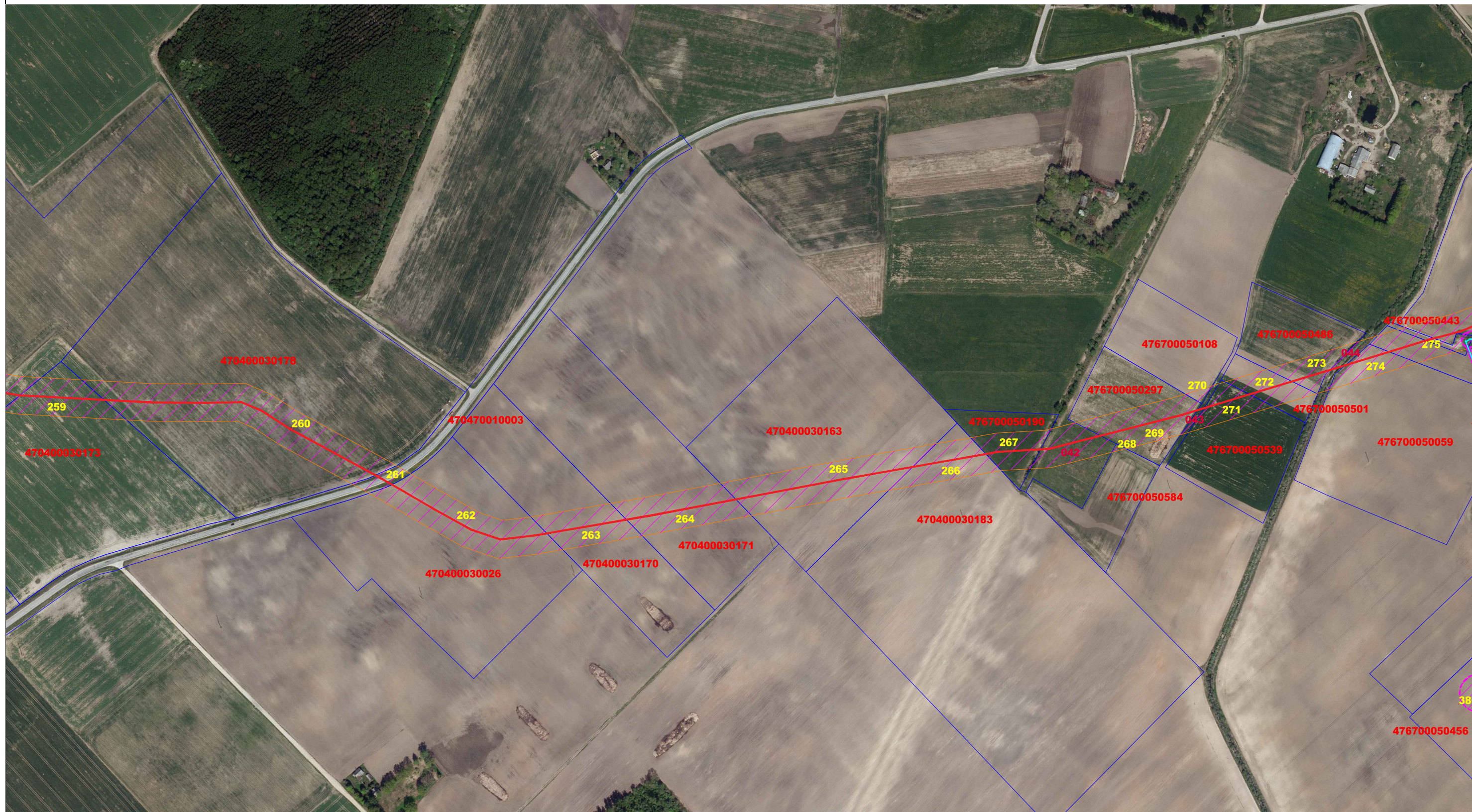
SUTARTINIAI ŽENKLAI:

- Magistralinio naftotiekio (produktotiekio) vamzdynas ir susijusi infrastruktūra
- Magistralinio naftotiekio (produktotiekio) vamzdyno ir susijusios infrastruktūros apsaugos zona
- Elektros tinklai
- Žemės sklypo riba
- Savivaldybės teritorijos riba
- Seniūnijos teritorijos riba

Planas parengtas ortofotografinio žemėlapiu pagrindu:
ORT010LT (2021-2023 m.) - LR teritorijos M1:10000
skaitmeninis rastrinis ortofotografinis žemėlapis

UAB "Geota ir CO" Kvalifikacijos pažymėjimo Nr. 2M-M-837 Mob.tel.: +37068608587 el.p.: kestutis.geota@gmail.com				OBJKTAS: Joniškio rajono savivaldybės teritorijoje esančių magistralinių naftotiekių (produktotiekių) ir susijusios infrastruktūros apsaugos zonų planas				
Pareigos		Vardas, Pavardė	Parašas	Data	PLANO INICIATORIUS		S.V. 	
Direktorius		K.Šukys		2023-09	AKCINĖ BENDROVĖ "ORLEN LIETUVA"			
					OBJEKTO NR.	MASTELIS	LAPAS	LAPŲ
					AZP/23-107	1:5000	21	27

Joniškio rajono savivaldybės teritorijoje esančių magistralinių naftotiekių (produktotiekių) ir susijusios infrastruktūros apsaugos zonų teritorijų planas



SUTARTINIAI ŽENKLAI:

- Magistralinio naftotiekio (produktotiekio) vamzdynas ir susijusi infrastruktūra
- Magistralinio naftotiekio (produktotiekio) vamzdyno ir susijusios infrastruktūros apsaugos zona
- Elektros tinklai
- Elektros tinklų apsaugos zona

- Žemės sklypo riba
- Savivaldybės teritorijos riba
- Seniūnijos teritorijos riba

Planas parengtas ortofotografinio žemėlapiu pagrindu:
ORT010LT (2021-2023 m.) - LR teritorijos M1:10000
skaitmeninis rastrinis ortofotografinis žemėlapis

UAB "Geota ir CO" Kvalifikacijos pažymėjimo Nr. 2M-M-837 Mob.tel.: +37068608587 el.p.: kestutis.geota@gmail.com				OBJKTAS: Joniškio rajono savivaldybės teritorijoje esančių magistralinių naftotiekių (produktotiekių) ir susijusios infrastruktūros apsaugos zonų planas					
Pareigos		Vardas, Pavardė	Parašas	Data		PLANO INICIATORIUS AKCINĖ BENDROVĖ "ORLEN LIETUVA"			
Direktorius		K.Šukys		2023-09					
OBJEKTO NR.		MASTELIS	LAPAS	LAPŲ					
AZP/23-107		1:5000	22	27					

Joniškio rajono savivaldybės teritorijoje esančių magistralinių naftotiekių (produktotiekių) ir susijusios infrastruktūros apsaugos zonų teritorijų planas



SUTARTINIAI ŽENKLAI:

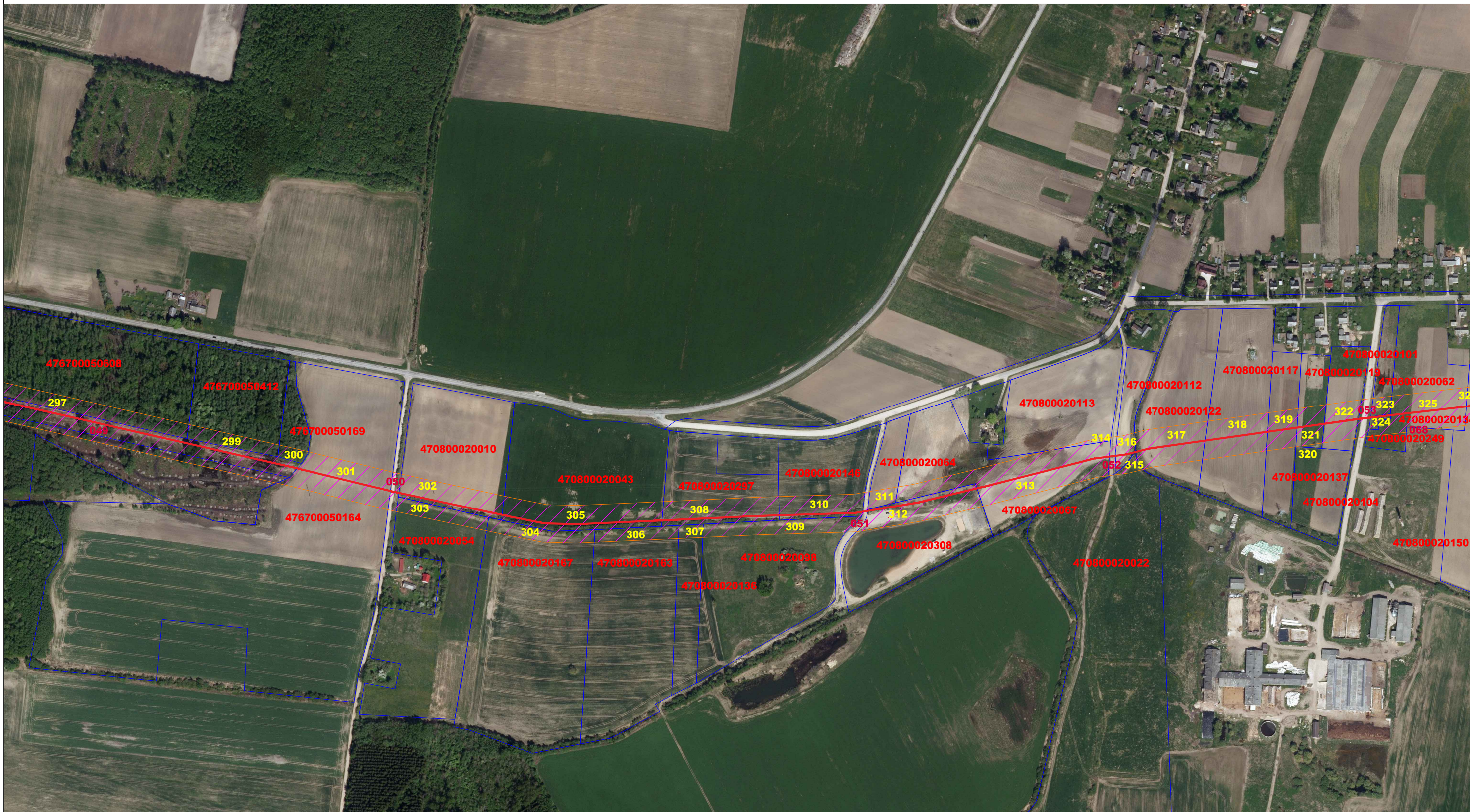
- Magistralinio naftotiekio (produktotiekio) vamzdynas ir susijusi infrastruktūra
- Magistralinio naftotiekio (produktotiekio) vamzdyno ir susijusios infrastruktūros apsaugos zona
- Elektros tinklai
- Elektros tinklų apsaugos zona
- Žemės sklypo riba
- Savivaldybės teritorijos riba
- Seniūnijos teritorijos riba

Planas parengtas ortofotografinio žemėlapiu pagrindu:
ORT010LT (2021-2023 m.) - LR teritorijos M1:10000
skaitmeninis rastrinis ortofotografinis žemėlapis

UAB "Geota ir CO"				OBJEKTAS:			
Kvalifikacijos pažymėjimo Nr. 2M-M-837				Joniškio rajono savivaldybės teritorijoje esančių magistralinių naftotiekių			
Mob.tel.: +37068608587 el.p.: kestutis.geota@gmail.com				(produktotiekių) ir susijusios infrastruktūros apsaugos zonų planas			
Pareigos	Vardas, Pavardė	Parašas	Data	PLANO INICIATORIUS			
Direktorius	K.Šukys		2023-09	AKCINĖ BENDROVĖ "ORLEN LIETUVA"			
				OBJEKTO NR.	MASTELIS	LAPAS	LAPŲ
				AZP/23-107	1:5000	23	27



Joniškio rajono savivaldybės teritorijoje esančių magistralinių naftotiekių (produktotiekių) ir susijusios infrastruktūros apsaugos zonų teritorijų planas




SUTARTINIAI ŽENKLAI:

- Magistralinio naftotiekio (produktotiekio) vamzdynas ir susijusi infrastruktūra
- Magistralinio naftotiekio (produktotiekio) vamzdyno ir susijusios infrastruktūros apsaugos zona
- Elektros tinklai
- Elektros tinklų apsaugos zona
- Žemės sklypo riba
- Savivaldybės teritorijos riba
- Seniūnijos teritorijos riba

Planas parengtas ortofotografinio žemėlapiu pagrindu:
ORT010LT (2021-2023 m.) - LR teritorijos M1:10000
skaitmeninis rastrinis ortofotografinis žemėlapis

UAB "Geota ir CO" Kvalifikacijos pažymėjimo Nr. 2M-M-837 Mob.tel.: +37068608587 el.p.: kestitis.geota@gmail.com				OBJEKTAS: Joniškio rajono savivaldybės teritorijoje esančių magistralinių naftotiekių (produktotiekių) ir susijusios infrastruktūros apsaugos zonų planas			
Pareigos		Vardas, Pavardė	Parašas	Data			
Direktorius		K.Šukys		2023-09			
PLANO INICIATORIUS AKCINĖ BENDROVĖ "ORLEN LIETUVA"							
OBJEKTO NR.		MASTELIS	LAPAS	LAPŲ			
AZP/23-107		1:5000	24	27			



Joniškio rajono savivaldybės teritorijoje esančių magistralinių naftotiekių (produktotiekių) ir susijusios infrastruktūros apsaugos zonų teritorijų planas




SUTARTINIAI ŽENKLAI:

- Magistralinio naftotiekio (produktotiekio) vamzdynas ir susijusi infrastruktūra
- Magistralinio naftotiekio (produktotiekio) vamzdyno ir susijusios infrastruktūros apsaugos zona
- Elektros tinklai
- Elektros tinklų apsaugos zona
- Žemės sklypo riba
- · - · - Savivaldybės teritorijos riba
- - - - - Seniūnijos teritorijos riba

Planas parengtas ortofotografinio žemėlapiu pagrindu:
ORT010LT (2021-2023 m.) - LR teritorijos M1:10000
skaitmeninis rastrinis ortofotografinis žemėlapis





UAB "Geota ir CO" Kvalifikacijos pažymėjimo Nr. 2M-M-837 Mob.tel.: +37068608587 el.p.: kestutis.geota@gmail.com				OBJKTAS: Joniškio rajono savivaldybės teritorijoje esančių magistralinių naftotiekių (produktotiekių) ir susijusios infrastruktūros apsaugos zonų planas			
Pareigos	Vardas, Pavardė	Parašas	Data	PLANO INICIATORIUS AKCINĖ BENDROVĖ "ORLEN LIETUVA"			
Direktorius	K.Šukys		2023-09	OBJEKTO NR.	LAPAS		
				AZP/23-107	1:5000		
					25		
					27		






Joniškio rajono savivaldybės teritorijoje esančių magistralinių naftotiekių (produktotiekių) ir susijusios infrastruktūros apsaugos zonų teritorijų planas





SUTARTINIAI ŽENKLAI:

-  Magistralinio naftotiekio (produktotiekio) vamzdynas ir susijusi infrastruktūra
-  Magistralinio naftotiekio (produktotiekio) vamzdyno ir susijusios infrastruktūros apsaugos zona
-  Elektros tinklai
-  Elektros tinklų apsaugos zona

-  Žemės sklypo riba
-  Savivaldybės teritorijos riba
-  Seniūnijos teritorijos riba

Planas parengtas ortofotografinio žemėlapiu pagrindu:
ORT010LT (2021-2023 m.) - LR teritorijos M1:10000
skaitmeninis rastrinis ortofotografinis žemėlapis

UAB "Geota ir CO"				OBJEKTAS:			
Kvalifikacijos pažymėjimo Nr. 2M-M-837				Joniškio rajono savivaldybės teritorijoje esančių magistralinių naftotiekių			
Mob.tel.: +37068608587 el.p.: kestutis.geota@gmail.com				(produktotiekių) ir susijusios infrastruktūros apsaugos zonų planas			
Pareigos	Vardas, Pavardė	Parašas	Data	PLANO INICIATORIUS			
Direktorius	K.Šukys		2023-09	AKCINĖ BENDROVĖ "ORLEN LIETUVA"			
				OBJEKTO NR.	MASTELIS	LAPAS	LAPŲ
				AZP/23-107	1:5000	26	27



Joniškio rajono savivaldybės teritorijoje esančių magistralinių naftotiekių (produktotiekių) ir susijusios infrastruktūros apsaugos zonų teritorijų planas



SUTARTINIAI ŽENKLAI:

- Magistralinio naftotiekio (produktotiekio) vamzdynas ir susijusi infrastruktūra
- Magistralinio naftotiekio (produktotiekio) vamzdyno ir susijusios infrastruktūros apsaugos zona
- Elektros tinklai
- Elektros tinklų apsaugos zona
- Žemės sklypo riba
- Savivaldybės teritorijos riba
- Seniūnijos teritorijos riba

Planas parengtas ortofotografinio žemėlapiu pagrindu:
ORT010LT (2021-2023 m.) - LR teritorijos M1:10000
skaitmeninis rastrinis ortofotografinis žemėlapis

UAB "Geota ir CO" Kvalifikacijos pažymėjimo Nr. 2M-M-837 Mob.tel.: +37068608587 el.p.: kestutis.geota@gmail.com				OBJEKTAS: Joniškio rajono savivaldybės teritorijoje esančių magistralinių naftotiekių (produktotiekių) ir susijusios infrastruktūros apsaugos zonų planas					
Pareigos		Vardas, Pavardė	Parašas	Data		PLANO INICIATORIUS		AKCINĖ BENDROVĖ "ORLEN LIETUVA" <div style="text-align: right; font-size: small;"> S.V. Lietuvos Respublika UAB "Geota ir CO" DOKUMENTAMS REPUBLIC OF LITHUANIA </div>	
Direktorius		K.Šukys		2023-09		OBJEKTO NR.	MASTELIS		
						AZP/23-107	1:5000	27	27

Priedas Nr.1 Žemės sklypų, patenkančių į Joniškio rajono savivaldybės teritorijoje nustatoma magistralinių naftotiekių (produktotiekių) ir susijusios infrastruktūros apsaugos zonų teritorijų planą, sąrašas

Žemės sklypo dalies Nr.	Žemės sklypo kadastro Nr.	Žemės sklypo unikalus Nr.	Adresas
1	479866660001	479866660001	Nėra
2	476600010043	440001075954	Joniškio r. sav. Žagarės sen. Aleksandravo k.
3	476600010060	440023254942	Joniškio r. sav. Žagarės sen. Aleksandravo k.
4	476600010002	476600010002	Joniškio r. sav. Žagarės sen. Aleksandravo k.
5	476600010009	476600010009	Joniškio r. sav. Žagarės sen. Aleksandravo k.
6	476600010008	476600010008	Joniškio r. sav. Žagarės sen. Žvelgaičių k.
7	476600010032	476600010032	Joniškio r. sav. Žagarės sen. Aleksandravo k.
8	476600010038	476600010038	Joniškio r. sav. Žagarės sen. Aleksandravo k.
9	476600010019	476600010019	Joniškio r. sav. Žagarės sen. Aleksandravo k.
10	476600010017	476600010017	Joniškio r. sav. Žagarės sen. Aleksandravo k.
11	476600010004	476600010004	Joniškio r. sav. Žagarės sen. Aleksandravo k.
12	476600010037	476600010037	Joniškio r. sav. Žagarės sen. Aleksandravo k.
13	476670010002	440021475745	Nėra
14	476600010021	476600010021	Joniškio r. sav. Žagarės sen. Aleksandravo k.
15	476600010049	440001820993	Joniškio r. sav. Žagarės sen. Aleksandravo k.
16	476600010056	440019759301	Joniškio r. sav. Žagarės sen. Žiurių k.
17	476600010024	476600010024	Joniškio r. sav. Žagarės sen. Žiurių k.
18	476600010033	476600010033	Joniškio r. sav. Žagarės sen. Žiurių k.
19	478700010053	478700010053	Joniškio r. sav. Žagarės sen. Žiurių k.
20	478700010228	478700010228	Joniškio r. sav. Žagarės sen. Žiurių k.
21	478700010050	478700010050	Joniškio r. sav. Žagarės sen. Žiurių k.
22	478700010087	478700010087	Joniškio r. sav. Žagarės sen. Žiurių k.
23	478700010257	478700010257	Joniškio r. sav. Žagarės sen. Žiurių k.
24	478700010327	440008666566	Joniškio r. sav. Žagarės sen. Žiurių k.
25	478700010328	440008746069	Joniškio r. sav. Žagarės sen. Žiurių k.
26	478700010021	478700010021	Joniškio r. sav. Žagarės sen. Žiurių k.
27	478700010086	478700010086	Joniškio r. sav. Žagarės sen. Žiurių k.
28	478700010329	440009548601	Joniškio r. sav. Žagarės sen. Žiurių k.
29	478700010282	440000077554	Joniškio r. sav. Žagarės sen. Žiurių k.
30	478700010241	440020969153	Nėra

Žemės sklypo dalies Nr.	Žemės sklypo kadastro Nr.	Žemės sklypo unikalus Nr.	Adresas
31	478700030167	478700030167	Joniškio r. sav. Žagarės sen. Veršių k.
32	478700030215	478700030215	Joniškio r. sav. Žagarės sen. Veršių k.
33	478700030212	478700030212	Joniškio r. sav. Žagarės sen. Veršių k.
34	478700030216	478700030216	Joniškio r. sav. Žagarės sen. Veršių k. Lauko g. 14
35	478700030215	478700030215	Joniškio r. sav. Žagarės sen. Veršių k.
36	478700030154	478700030154	Joniškio r. sav. Žagarės sen. Veršių k.
37	478700030225	440002066282	Joniškio r. sav. Žagarės sen. Veršių k.
38	478770010001	440051957870	Nėra
39	478700030217	478700030217	Joniškio r. sav. Žagarės sen. Veršių k.
40	478700030273	440018569789	Joniškio r. sav. Žagarės sen. Veršių k.
41	478700030203	478700030203	Joniškio r. sav. Žagarės sen. Veršių k.
42	478700030190	478700030190	Joniškio r. sav. Žagarės sen. Veršių k.
43	478700030145	478700030145	Joniškio r. sav. Žagarės sen. Veršių k.
44	478700030146	478700030146	Joniškio r. sav. Žagarės sen. Veršių k.
45	478700020027	478700020027	Joniškio r. sav. Žagarės sen. Veršių k.
46	478700030270	440014726548	Joniškio r. sav. Žagarės sen. Veršių k.
47	478700030039	478700030039	Joniškio r. sav. Žagarės sen. Veršių k.
48	478400030232	440023018866	Joniškio r. sav. Žagarės sen. Stungių k.
49	478400030169	440003630866	Joniškio r. sav. Žagarės sen. Stungių k.
50	478400030008	478400030008	Joniškio r. sav. Žagarės sen. Stungių k.
51	478400030006	478400030006	Joniškio r. sav. Žagarės sen. Stungių k.
52	478400030164	440002588225	Joniškio r. sav. Žagarės sen. Stungių k.
53	478400030152	440001449214	Joniškio r. sav. Žagarės sen. Stungių k.
54	478400030153	440001449303	Joniškio r. sav. Žagarės sen. Stungių k.
55	478400030187	440006648702	Joniškio r. sav. Žagarės sen. Stungių k.
56	478400030133	478400030133	Joniškio r. sav. Žagarės sen. Stungių k.
57	478400030026	440027730592	Joniškio r. sav. Žagarės sen. Stungių k.
58	478400030003	478400030003	Joniškio r. sav. Žagarės sen. Stungių k.
59	478400030196	440009434675	Joniškio r. sav. Žagarės sen. Stungių k.
60	478400030195	440009434642	Joniškio r. sav. Žagarės sen. Stungių k.
61	478400030188	440006648957	Joniškio r. sav. Žagarės sen. Gražaičių k.
62	478400030158	440001759908	Joniškio r. sav. Žagarės sen. Stungių k.
63	478400030041	478400030041	Joniškio r. sav. Žagarės sen. Stungių k.

Žemės sklypo dalies Nr.	Žemės sklypo kadastro Nr.	Žemės sklypo unikalus Nr.	Adresas
64	478400030031	478400030031	Joniškio r. sav. Žagarės sen. Gražaičių k.
65	478400030225	440017118468	Joniškio r. sav. Žagarės sen. Stungių k.
66	478400030173	440003922207	Joniškio r. sav. Žagarės sen. Gražaičių k.
67	478400030229	440021598903	Joniškio r. sav. Žagarės sen. Gražaičių k.
68	478400030216	440014630265	Joniškio r. sav. Žagarės sen. Gražaičių k.
69	478400030183	440005100434	Joniškio r. sav. Žagarės sen. Gražaičių k.
70	478400030167	440003307871	Joniškio r. sav. Žagarės sen. Gražaičių k.
71	478400030059	478400030059	Joniškio r. sav. Žagarės sen. Gražaičių k.
72	478400030060	478400030060	Joniškio r. sav. Žagarės sen. Gražaičių k.
73	478400030170	440003716628	Joniškio r. sav. Žagarės sen. Gražaičių k.
74	478400030093	478400030093	Joniškio r. sav. Žagarės sen. Stungių k.
75	478400030051	478400030050	Joniškio r. sav. Žagarės sen. Gražaičių k.
76	478400030020	478400030020	Joniškio r. sav. Žagarės sen. Gražaičių k.
77	478400030021	478400030021	Joniškio r. sav. Žagarės sen. Gražaičių k.
78	478400030211	440011347961	Joniškio r. sav. Žagarės sen. Gražaičių k.
79	478400030057	478400030057	Joniškio r. sav. Žagarės sen. Gražaičių k.
80	478400030025	478400030025	Joniškio r. sav. Žagarės sen. Gražaičių k.
81	478400030001	478400030001	Joniškio r. sav. Žagarės sen. Gražaičių k.
82	478000110068	478000110068	Joniškio r. sav. Skaistgirio sen. Kemių k.
83	478000110076	478000110076	Joniškio r. sav. Skaistgirio sen. Kemių k.
84	478000110072	478000110072	Joniškio r. sav. Skaistgirio sen. Kemių k.
85	478000110154	478000110154	Joniškio r. sav. Skaistgirio sen. Kemių k.
86	478000110151	440006179488	Joniškio r. sav. Skaistgirio sen. Kemių k.
87	478000110679	440010865742	Joniškio r. sav. Skaistgirio sen. Kemių k.
88	478000110653	440007602071	Joniškio r. sav. Skaistgirio sen. Kemių k.
89	478000110247	440006171566	Joniškio r. sav. Skaistgirio sen. Kemių k.
90	478000110196	440004983500	Joniškio r. sav. Skaistgirio sen. Kemių k.
91	478000110070	478000100282	Joniškio r. sav. Skaistgirio sen. Kemių k.
92	478000110069	478000110069	Joniškio r. sav. Skaistgirio sen. Kemių k.
93	478000110227	440001741955	Joniškio r. sav. Skaistgirio sen. Kemių k.
94	478000110052	478000110052	Joniškio r. sav. Skaistgirio sen. Kemių k.
95	478000110089	478000110089	Joniškio r. sav. Skaistgirio sen. Kemių k.
96	478000110354	440008051189	Joniškio r. sav. Skaistgirio sen. Kemių k.

Žemės sklypo dalies Nr.	Žemės sklypo kadastro Nr.	Žemės sklypo unikalus Nr.	Adresas
97	478000110063	440027817654	Joniškio r. sav. Skaistgirio sen. Kemių k.
98	478000110640	440003369699	Joniškio r. sav. Skaistgirio sen. Kemių k.
99	478000110658	440008702718	Joniškio r. sav. Skaistgirio sen. Kemių k.
100	478000110092	440039763690	Joniškio r. sav. Skaistgirio sen. Kemių k.
101	478000110005	478000110005	Joniškio r. sav. Skaistgirio sen. Kemių k.
102	478070010008	440051965507	Nėra
103	478000110636	440002252022	Joniškio r. sav. Skaistgirio sen. Kemių k.
104	478000110642	440004179266	Joniškio r. sav. Skaistgirio sen. Kemių k.
105	478000110043	478000110043	Joniškio r. sav. Skaistgirio sen. Kemių k.
106	478000110210	478000110210	Joniškio r. sav. Skaistgirio sen. Kemių k.
107	478000110208	478000110208	Joniškio r. sav. Skaistgirio sen. Kemių k.
108	478000110030	478000110030	Joniškio r. sav. Skaistgirio sen. Kemių k.
109	478000110036	478000110036	Joniškio r. sav. Skaistgirio sen. Kemių k.
110	478000110024	478000110024	Joniškio r. sav. Skaistgirio sen. Kemių k.
111	478000110008	478000110008	Joniškio r. sav. Skaistgirio sen. Kemių k.
112	478000110207	478000110207	Joniškio r. sav. Skaistgirio sen. Kemių k.
113	478000110206	478000110206	Joniškio r. sav. Skaistgirio sen. Kemių k.
114	478000120399	478000120399	Joniškio r. sav. Skaistgirio sen. Reibinių k.
115	478000120155	478000120155	Joniškio r. sav. Skaistgirio sen. Reibinių k.
116	478000120023	478000120023	Joniškio r. sav. Skaistgirio sen. Reibinių k.
117	478000120541	440002220571	Joniškio r. sav. Skaistgirio sen. Reibinių k.
118	478000120542	440002220617	Joniškio r. sav. Skaistgirio sen. Reibinių k.
119	478000120387	478000120387	Joniškio r. sav. Skaistgirio sen. Reibinių k.
120	478000120394	478000120394	Joniškio r. sav. Skaistgirio sen. Reibinių k. M. Slančiausko g. 59T
121	478070010009	440052479564	Nėra
122	478000120529	440000786932	Joniškio r. sav. Skaistgirio sen. Reibinių k.
123	478000120400	478000120400	Joniškio r. sav. Skaistgirio sen. Reibinių k. M. Slančiausko g. 52
124	478000120286	440022346374	Joniškio r. sav. Skaistgirio sen. Reibinių k.
125	478000120014	478000120014	Joniškio r. sav. Skaistgirio sen. Reibinių k.
126	478000120143	478000120143	Joniškio r. sav. Skaistgirio sen. Reibinių k.
127	478000120141	478000120141	Joniškio r. sav. Skaistgirio sen. Reibinių k.

Žemės sklypo dalies Nr.	Žemės sklypo kadastro Nr.	Žemės sklypo unikalus Nr.	Adresas
128	478000120630	440008823403	Joniškio r. sav. Skaistgirio sen. Reibinių k.
129	478000120169	440041167388	Joniškio r. sav. Skaistgirio sen. Reibinių k.
130	478000120005	478000120005	Joniškio r. sav. Skaistgirio sen. Reibinių k.
131	478000120160	440041167844	Joniškio r. sav. Skaistgirio sen. Reibinių k.
132	478000130006	478000130006	Joniškio r. sav. Skaistgirio sen. Gimbūčių k.
133	478000130021	478000130021	Joniškio r. sav. Skaistgirio sen. Gimbūčių k.
134	478000130023	478000130023	Joniškio r. sav. Skaistgirio sen. Gimbūčių k.
135	478000130012	478000130012	Joniškio r. sav. Skaistgirio sen. Gimbūčių k.
136	478000130018	478000130018	Joniškio r. sav. Skaistgirio sen. Gimbūčių k.
137	478000120185	478000120185	Joniškio r. sav. Skaistgirio sen. Gimbūčių k.
138	478000140147	440006678635	Joniškio r. sav. Skaistgirio sen. Gimbūčių k.
139	478000140159	440014772462	Joniškio r. sav. Skaistgirio sen. Gimbūčių k.
140	478000140160	440014772484	Joniškio r. sav. Skaistgirio sen. Gimbūčių k.
141	478000140161	440014772519	Joniškio r. sav. Skaistgirio sen. Gimbūčių k.
142	478000140044	478000140044	Joniškio r. sav. Skaistgirio sen. Normančių k.
143	478000140061	478000140061	Joniškio r. sav. Skaistgirio sen. Normančių k.
144	478000140099	478000140099	Joniškio r. sav. Skaistgirio sen. Lankaičių k.
145	478000140086	478000140086	Joniškio r. sav. Skaistgirio sen. Vaidminių k.
146	478000140179	440061123892	Joniškio r. sav. Skaistgirio sen. Vaidminių k.
147	478000140035	478000140035	Joniškio r. sav. Skaistgirio sen. Vaidminių k. 4
148	478000140046	478000140046	Joniškio r. sav. Skaistgirio sen. Vaidminių k.
149	478000140013	478000140013	Joniškio r. sav. Skaistgirio sen. Vaidminių k.
150	478000140045	478000140045	Joniškio r. sav. Skaistgirio sen. Vaidminių k.
151	478000140092	478000140092	Joniškio r. sav. Skaistgirio sen. Vaidminių k.
152	478000140165	440020277265	Joniškio r. sav. Skaistgirio sen. Vaidminių k.
153	478000140083	478000140083	Joniškio r. sav. Skaistgirio sen. Vaidminių k.
154	478000140056	478000140056	Joniškio r. sav. Skaistgirio sen. Vaidminių k.
155	478000140111	478000140111	Joniškio r. sav. Skaistgirio sen. Vaidminių k.
156	478000140041	440025881545	Joniškio r. sav. Skaistgirio sen. Vaidminių k.
157	478070010005	440021476404	Nėra
158	478000060207	478000060207	Joniškio r. sav. Skaistgirio sen. Vaidminių k.
159	470100010027	470100010027	Joniškio r. sav. Skaistgirio sen. Šluostikių k.

Žemės sklypo dalies Nr.	Žemės sklypo kadastro Nr.	Žemės sklypo unikalus Nr.	Adresas
160	470170010003	440026158796	Nėra
161	474000010082	474000010082	Joniškio r. sav. Skaistgirio sen. Šluostikių k. 6
162	474000010089	474000010089	Joniškio r. sav. Skaistgirio sen. Šluostikių k. 7
163	474000010053	474000010053	Joniškio r. sav. Skaistgirio sen. Šluostikių k.
164	474000010133	474000010133	Joniškio r. sav. Skaistgirio sen. Šluostikių k.
165	474000010092	474000010092	Joniškio r. sav. Skaistgirio sen. Šluostikių k.
166	474000010091	474000010091	Joniškio r. sav. Joniškio sen. Mergiūnų k.
167	474070010011	440054950119	Nėra
168	474000010090	474000010090	Joniškio r. sav. Joniškio sen. Mergiūnų k.
169	474000010121	474000010121	Joniškio r. sav. Joniškio sen. Mergiūnų k. 6
170	474000050150	474000050150	Joniškio r. sav. Joniškio sen. Mergiūnų k.
171	474000050156	474000050156	Joniškio r. sav. Joniškio sen. Mergiūnų k.
172	474000050155	474000050155	Joniškio r. sav. Joniškio sen. Mergiūnų k.
173	474000050165	474000050165	Joniškio r. sav. Skaistgirio sen. Buivydžių k.
174	470100030080	470100030080	Joniškio r. sav. Skaistgirio sen. Buivydžių k.
175	470100030031	470100030031	Joniškio r. sav. Skaistgirio sen. Buivydžių k. Platonio g. 1
176	470100030029	470100030029	Joniškio r. sav. Skaistgirio sen. Buivydžių k.
177	470100030002	470100030002	Joniškio r. sav. Skaistgirio sen. Buivydžių k.
178	470100030135	470100030135	Joniškio r. sav. Skaistgirio sen. Valiūnų k. 5
179	470100030022	470100030022	Joniškio r. sav. Skaistgirio sen. Valiūnų k.
180	470100030026	470100030026	Joniškio r. sav. Skaistgirio sen. Valiūnų k.
181	470100030134	470100030134	Joniškio r. sav. Skaistgirio sen. Valiūnų k.
182	470100030005	470100030005	Joniškio r. sav. Skaistgirio sen. Valiūnų k. 3
183	474000050147	474000050147	Joniškio r. sav. Skaistgirio sen. Valiūnų k.
184	474000050176	440002253174	Joniškio r. sav. Skaistgirio sen. Valiūnų k.
185	474000050091	440040254746	Joniškio r. sav. Joniškio sen. Kalnelio k.
186	474000050162	474000050162	Joniškio r. sav. Skaistgirio sen. Valiūnų k.
187	474000050151	474000050151	Joniškio r. sav. Joniškio sen. Kalnelio k.
188	474000050204	440015088058	Joniškio r. sav. Joniškio sen. Kalnelio k.
189	474000050171	440000953875	Joniškio r. sav. Joniškio sen. Kalnelio k.
190	474000050049	474000050049	Joniškio r. sav. Joniškio sen. Kalnelio k.
191	474000050031	474000050031	Joniškio r. sav. Joniškio sen. Kalnelio k.

Žemės sklypo dalies Nr.	Žemės sklypo kadastro Nr.	Žemės sklypo unikalus Nr.	Adresas
192	474000050033	474000050033	Joniškio r. sav. Joniškio sen. Kalnelio k.
193	474000050032	474000050032	Joniškio r. sav. Joniškio sen. Kalnelio k.
194	474000050034	474000050034	Joniškio r. sav. Joniškio sen. Kalnelio k.
195	474000050143	474000050143	Joniškio r. sav. Joniškio sen. Kalnelio k. Ramybės g. 7
196	474070010009	440053921565	Nėra
197	477700050007	477700050007	Joniškio r. sav. Joniškio sen. Padirvonių k.
198	477700050178	440003329660	Joniškio r. sav. Joniškio sen. Padirvonių k.
199	477700050289	440059938964	Joniškio r. sav. Joniškio sen. Padirvonių k.
200	474000050159	474000050159	Joniškio r. sav. Joniškio sen. Padirvonių k. 8
201	477700050126	477700050126	Joniškio r. sav. Satkūnų sen. Kuisių k.
202	477700050127	477700050127	Joniškio r. sav. Satkūnų sen. Kuisių k.
203	477700030072	440056922580	Joniškio r. sav. Satkūnų sen. Satkūnų k.
204	477700050114	477700050114	Joniškio r. sav. Satkūnų sen. Kuisių k. 20
205	477700050020	477700050020	Joniškio r. sav. Satkūnų sen. Kuisių k.
206	477700050011	477700050011	Joniškio r. sav. Satkūnų sen. Kuisių k.
207	477700050148	440000160783	Joniškio r. sav. Satkūnų sen. Kuisių k. 1
208	477770010008	440039860049	Nėra
209	477700050283	440052849079	Joniškio r. sav. Satkūnų sen. Kuisių k.
210	477700050280	440052813320	Joniškio r. sav. Satkūnų sen. Kuisių k.
211	477700050267	440052801342	Joniškio r. sav. Satkūnų sen. Kuisių k.
212	477700050261	440052798468	Joniškio r. sav. Satkūnų sen. Kuisių k.
213	477700050262	440052801254	Joniškio r. sav. Satkūnų sen. Kuisių k.
214	477780010002	440005972532	Nėra
215	477700040353	440046074148	Joniškio r. sav. Satkūnų sen. Satkūnų k.
216	477700040390	440052372333	Joniškio r. sav. Satkūnų sen. Satkūnų k.
217	477700040393	440052374639	Joniškio r. sav. Satkūnų sen. Satkūnų k.
218	477700040453	440052681795	Joniškio r. sav. Satkūnų sen. Satkūnų k.
219	477700040404	440052479706	Joniškio r. sav. Satkūnų sen. Satkūnų k.
220	477770010002	440023484277	Nėra
221	477700030141	440052713101	Joniškio r. sav. Satkūnų sen. Satkūnų k.
222	477700030071	440052712091	Joniškio r. sav. Satkūnų sen. Satkūnų k.
223	477700030086	477700030086	Joniškio r. sav. Satkūnų sen. Satkūnų k.

Žemės sklypo dalies Nr.	Žemės sklypo kadastro Nr.	Žemės sklypo unikalus Nr.	Adresas
224	477700030079	477700030079	Joniškio r. sav. Saugėlaukio sen. Bariūnų k.
225	477700030018	440025678806	Joniškio r. sav. Saugėlaukio sen. Bariūnų k.
226	477700030014	440025678760	Joniškio r. sav. Saugėlaukio sen. Bariūnų k.
227	477700030022	440056922480	Joniškio r. sav. Satkūnų sen. Satkūnų k.
228	477770010010	440051120282	Nėra
229	477700030085	477700030085	Joniškio r. sav. Saugėlaukio sen. Bariūnų k.
230	477700030103	440056922624	Joniškio r. sav. Satkūnų sen. Satkūnų k.
231	477700030089	477700030089	Joniškio r. sav. Saugėlaukio sen. Bariūnų k.
232	477700030128	440002065209	Joniškio r. sav. Saugėlaukio sen. Bariūnų k.
233	470400010305	440010611572	Joniškio r. sav. Saugėlaukio sen. Bariūnų k.
234	470400010176	470400010176	Joniškio r. sav. Saugėlaukio sen. Bariūnų k.
235	477700060008	440020969053	Joniškio r. sav. Satkūnų sen. Satkūnų k.
236	470400010218	440002075092	Joniškio r. sav. Saugėlaukio sen. Bariūnų k.
237	470400010322	440010855624	Joniškio r. sav. Saugėlaukio sen. Bariūnų k.
238	470400010323	440010865997	Joniškio r. sav. Saugėlaukio sen. Bariūnų k.
239	470400020140	440000096358	Joniškio r. sav. Saugėlaukio sen. Bariūnų k.
240	470400020060	470400020060	Joniškio r. sav. Saugėlaukio sen. Bariūnų k.
241	477700060007	440020967791	Joniškio r. sav. Satkūnų sen. Satkūnų k.
242	470400020059	470400020059	Joniškio r. sav. Saugėlaukio sen. Bariūnų k.
243	470400020068	470400020068	Joniškio r. sav. Saugėlaukio sen. Bariūnų k.
244	470400020074	470400020074	Joniškio r. sav. Saugėlaukio sen. Bariūnų k.
245	470400020061	470400020061	Joniškio r. sav. Saugėlaukio sen. Bariūnų k.
246	470400020231	440020969164	Joniškio r. sav. Saugėlaukio sen. Saugėlaukio k.
247	476700010051	476700010051	Joniškio r. sav. Saugėlaukio sen. Skilvionių k.
248	476700010047	476700010047	Joniškio r. sav. Saugėlaukio sen. Skilvionių k.
249	476700010040	476700010040	Joniškio r. sav. Saugėlaukio sen. Skilvionių k.
250	476700010049	476700010049	Joniškio r. sav. Saugėlaukio sen. Skilvionių k.
251	476700010054	476700010053	Joniškio r. sav. Saugėlaukio sen. Skilvionių k.
252	476700010234	440044956812	Joniškio r. sav. Saugėlaukio sen. Skilvionių k.
253	476700010081	476700010081	Joniškio r. sav.
254	476700010087	476700010087	Joniškio r. sav.
255	470400030187	470400030187	Joniškio r. sav. Saugėlaukio sen. Saugėlaukio k.

Žemės sklypo dalies Nr.	Žemės sklypo kadastro Nr.	Žemės sklypo unikalus Nr.	Adresas
256	470400030229	440002121532	Joniškio r. sav. Saugėlaukio sen. Saugėlaukio k.
257	470400030187	470400030187	Joniškio r. sav. Saugėlaukio sen. Saugėlaukio k.
258	470400030020	470400030020	Joniškio r. sav. Saugėlaukio sen. Saugėlaukio k.
259	470400030173	470400030173	Joniškio r. sav. Saugėlaukio sen. Saugėlaukio k.
260	470400030178	470400030178	Joniškio r. sav. Saugėlaukio sen. Saugėlaukio k.
261	470470010003	440029635429	Nėra
262	470400030026	470400030026	Joniškio r. sav. Saugėlaukio sen. Saugėlaukio k.
263	470400030170	470400030170	Joniškio r. sav. Saugėlaukio sen. Pavirčiuvės k.
264	470400030171	470400030171	Joniškio r. sav. Saugėlaukio sen. Pavirčiuvės k.
265	470400030163	470400030163	Joniškio r. sav. Saugėlaukio sen. Mindaugių k.
266	470400030183	470400030183	Joniškio r. sav. Saugėlaukio sen. Mindaugių k.
267	476700050190	440053696383	Joniškio r. sav. Saugėlaukio sen. Mindaugių k.
268	440006819845	476700050584	Joniškio r. sav. Saugėlaukio sen. Mindaugių k.
269	476700050297	440009530205	Joniškio r. sav. Saugėlaukio sen. Mindaugių k.
270	476700050108	440009543774	Joniškio r. sav. Saugėlaukio sen. Mindaugių k.
271	476700050539	440004787184	Joniškio r. sav. Saugėlaukio sen. Mindaugių k.
272	476700050501	440002065963	Joniškio r. sav. Saugėlaukio sen. Mindaugių k.
273	476700050486	440000819556	Joniškio r. sav. Saugėlaukio sen. Mindaugių k.
274	476700050059	476700050059	Joniškio r. sav. Saugėlaukio sen. Mindaugių k.
275	476700050443	476700050443	Joniškio r. sav. Saugėlaukio sen. Mindaugių k.
276	476700050075	476700050075	Joniškio r. sav. Saugėlaukio sen. Mindaugių k.
277	476700050064	476700050064	Joniškio r. sav. Saugėlaukio sen. Skutenų k.
278	476700050597	440009530638	Joniškio r. sav. Saugėlaukio sen. Mindaugių k.
279	476700050520	440004114014	Joniškio r. sav. Saugėlaukio sen. Mindaugių k.
280	476700050217	440003033896	Joniškio r. sav. Saugėlaukio sen. Mindaugių k.
281	476700050515	440002957342	Joniškio r. sav. Saugėlaukio sen. Mindaugių k.
282	476700050528	440004115488	Joniškio r. sav. Saugėlaukio sen. Mindaugių k.
283	476700050521	440004114047	Joniškio r. sav. Saugėlaukio sen. Mindaugių k.
284	476700050489	440000820355	Joniškio r. sav. Saugėlaukio sen. Mindaugių k.
285	476700050572	440006120476	Joniškio r. sav. Saugėlaukio sen. Mindaugių k.
286	476700050222	440011127345	Joniškio r. sav. Saugėlaukio sen. Mindaugių k.
287	476700050231	440001970505	Joniškio r. sav. Saugėlaukio sen. Mindaugių k.

Žemės sklypo dalies Nr.	Žemės sklypo kadastro Nr.	Žemės sklypo unikalus Nr.	Adresas
288	476700050532	440004486079	Joniškio r. sav. Saugėlaukio sen. Pavirčiuvės k.
289	476700050547	440005099958	Joniškio r. sav. Saugėlaukio sen. Mindaugių k.
290	476700050134	476700050134	Joniškio r. sav. Saugėlaukio sen. Pavirčiuvės k.
291	476700050138	476700050138	Joniškio r. sav. Saugėlaukio sen. Pavirčiuvės k.
292	476700050130	476700050130	Joniškio r. sav. Saugėlaukio sen. Pavirčiuvės k.
293	476700050310	440010608276	Joniškio r. sav. Saugėlaukio sen. Mindaugių k.
294	476700050604	440009641492	Joniškio r. sav. Saugėlaukio sen. Pavirčiuvės k.
295	476700050055	476700050055	Joniškio r. sav. Saugėlaukio sen. Mindaugių k.
296	476700050074	476700050074	Joniškio r. sav. Saugėlaukio sen. Pavirčiuvės k.
297	476700050608	440010222827	Joniškio r. sav. Kriukų sen. Skakų k.
298	476700050609	440010553376	Joniškio r. sav. Saugėlaukio sen. Mindaugių k.
299	476700050412	440015851140	Joniškio r. sav. Saugėlaukio sen. Mindaugių k.
300	476700050169	440030408072	Joniškio r. sav. Kriukų sen. Skakų k.
301	476700050164	476700050164	Joniškio r. sav. Kriukų sen. Skakų k.
302	470800020010	470800020010	Joniškio r. sav. Kriukų sen. Skakų k.
303	470800020054	470800020054	Joniškio r. sav. Kriukų sen. Skakų k.
304	470800020167	440031431575	Joniškio r. sav. Kriukų sen. Skakų k.
305	470800020043	470800020043	Joniškio r. sav. Kriukų sen. Skakų k.
306	470800020163	470800020163	Joniškio r. sav. Kriukų sen. Skakų k.
307	470800020136	470800020136	Joniškio r. sav. Kriukų sen. Skakų k.
308	470800020297	440021335853	Joniškio r. sav. Kriukų sen. Skakų k.
309	470800020098	470800020098	Joniškio r. sav. Kriukų sen. Skakų k.
310	470800020146	470800020146	Joniškio r. sav. Kriukų sen. Skakų k.
311	470800020064	470800020064	Joniškio r. sav. Kriukų sen. Skakų k.
312	470800020308	440058060867	Joniškio r. sav. Kriukų sen. Skakų k.
313	470800020067	470800020067	Joniškio r. sav. Kriukų sen. Skakų k.
314	470800020113	470800020113	Joniškio r. sav. Kriukų sen. Skakų k.
315	470800020022	440026511824	Joniškio r. sav. Kriukų sen. Vagariškių k.
316	470800020112	470800020112	Joniškio r. sav. Kriukų sen. Skakų k.
317	470800020122	470800020122	Joniškio r. sav. Kriukų sen. Skakų k.
318	470800020117	470800020117	Joniškio r. sav. Kriukų sen. Skakų k.
319	470800020137	470800020137	Joniškio r. sav. Kriukų sen. Skakų k.

Žemės sklypo dalies Nr.	Žemės sklypo kadastro Nr.	Žemės sklypo unikalus Nr.	Adresas
320	470800020104	470800020104	Joniškio r. sav. Kriukų sen. Skakų k.
321	470800020119	470800020119	Joniškio r. sav. Kriukų sen. Skakų k.
322	470800020101	470800020101	Joniškio r. sav. Kriukų sen. Skakų k.
323	470800020062	470800020062	Joniškio r. sav. Kriukų sen. Skakų k.
324	470800020249	470800020249	Joniškio r. sav. Kriukų sen. Skakų k.
325	470800020134	470800020134	Joniškio r. sav. Kriukų sen. Skakų k.
326	470800020150	470800020150	Joniškio r. sav. Kriukų sen. Skakų k.
327	470800020068	470800020068	Joniškio r. sav. Kriukų sen. Skakų k.
328	470800020189	440019463317	Joniškio r. sav. Kriukų sen. Skakų k. Naujoji g. 11
329	470800020094	470800020094	Joniškio r. sav. Kriukų sen. Skakų k.
330	470800020073	470800020073	Joniškio r. sav. Kriukų sen. Skakų k.
331	470800020069	470800020069	Joniškio r. sav. Kriukų sen. Skakų k.
332	470800020138	470800020138	Joniškio r. sav. Kriukų sen. Skakų k.
333	470800020302	470800010041	Joniškio r. sav. Kriukų sen. Skakų k.
334	470800020116	470800020116	Joniškio r. sav. Kriukų sen. Skakų k.
335	470800020111	470800020111	Joniškio r. sav. Kriukų sen. Skakų k.
336	470800020166	470800020166	Joniškio r. sav. Kriukų sen. Skakų k.
337	470800020179	440053889948	Joniškio r. sav. Kriukų sen. Katinų k.
338	470800020130	470800020130	Joniškio r. sav. Kriukų sen. Skakų k.
339	470800020213	440022608080	Joniškio r. sav. Kriukų sen. Katinų k.
340	470800020055	470800020055	Joniškio r. sav. Kriukų sen. Katinų k.
341	470870010003	440044371375	Nėra
342	470800020087	470800020087	Joniškio r. sav. Kriukų sen. Katinų k.
343	470800020265	440001113866	Joniškio r. sav. Kriukų sen. Katinų k.
344	470800020269	440002601247	Joniškio r. sav. Kriukų sen. Karklynės k.
345	470800020044	470800020044	Joniškio r. sav. Kriukų sen. Katinų k.
346	476000060069	440021486960	Nėra
347	476000060028	476000060028	Joniškio r. sav. Kriukų sen. Katinų k.
348	476000060025	476000060025	Joniškio r. sav. Kriukų sen. Karklynės k.
349	476000060015	476000060015	Joniškio r. sav. Kriukų sen. Latveliškių k.
350	476000060023	476000060023	Joniškio r. sav. Kriukų sen. Latveliškių k.
351	476000060024	476000060024	Joniškio r. sav. Kriukų sen. Latveliškių k.

Žemės sklypo dalies Nr.	Žemės sklypo kadastro Nr.	Žemės sklypo unikalus Nr.	Adresas
352	476000060074	440023910258	Joniškio r. sav. Kriukų sen. Latveliškių k.
353	476000060006	476000060006	Joniškio r. sav. Kriukų sen. Latveliškių k.
354	476000060045	476000060045	Joniškio r. sav. Kriukų sen. Latveliškių k. 2
355	476000060007	476000060007	Joniškio r. sav. Kriukų sen. Latveliškių k.
356	476000050010	476000050010	Joniškio r. sav. Kriukų sen. Lieporų k.
357	476000050059	440053802041	Joniškio r. sav. Kriukų sen. Šležų k.
358	476000050015	476000050015	Joniškio r. sav. Kriukų sen. Šležų k.
359	476000050018	476000050018	Joniškio r. sav. Kriukų sen. Šležų k.
360	476000050029	440052646663	Joniškio r. sav. Kriukų sen. Brūverių vs.
361	476000050035	476000050035	Joniškio r. sav. Kriukų sen. Brūverių vs.
362	476000040138	476000040138	Joniškio r. sav. Kriukų sen. Brūverių vs.
363	476000050040	476000050040	Joniškio r. sav. Kriukų sen. Mažųjų Liesų k.
364	476000040117	476000040117	Joniškio r. sav. Kriukų sen. Brūverių vs.
365	476000040350	440020587926	Joniškio r. sav. Kriukų sen. Brūverių vs.
366	476000040124	476000040124	Joniškio r. sav. Kriukų sen. Brūverių vs.
367	478400030115	478400030115	Joniškio r. sav. Žagarės Gražaičių k. Gražaičių g. 3
368	474000050018	440031518874	Joniškio r. sav. Joniškio sen. Kalnelio k.
369	470400030004	470400030004	Joniškio r. sav. Saugėlaukio sen. Saugėlaukio k.

Priedas Nr.2 Laisvos valstybinės žemės plotai, patenkantys į Joniškio rajono savivaldybės teritorijoje nustatomą magistralinių naftotiekių (produktotiekių) ir susijusios infrastruktūros apsaugos zonų teritorijų planą, sąrašas

Nesuformuoto žemės sklypo Nr.	Seniūnijos ir gyvenamosios vietovės pavadinimas	Planuojamos apsaugos zonos plotas ha
01	Joniškio r. sav. Žagarės sen. Aleksandravo k.	0.0415
02	Joniškio r. sav. Žagarės sen. Aleksandravo k.	0.7959
03	Joniškio r. sav. Žagarės sen. Aleksandravo k.	0.5860
04	Joniškio r. sav. Žagarės sen. Žiurių k.	0.7028
05	Joniškio r. sav. Žagarės sen. Žiurių k.	0.2746
06	Joniškio r. sav. Žagarės sen. Veršių k.	0.0386
07	Joniškio r. sav. Žagarės sen. Veršių k.	0.0627
08	Joniškio r. sav. Žagarės sen. Veršių k.	0.0806
09	Joniškio r. sav. Žagarės sen. Gražaičių k.	0.0397
010	Joniškio r. sav. Žagarės sen. Gražaičių k.	0.0390
011	Joniškio r. sav. Skaistgirio sen. Kemių k.	0.2159
012	Joniškio r. sav. Skaistgirio sen. Kemių k.	0.0356
013	Joniškio r. sav. Skaistgirio sen. Kemių k.	0.1018
014	Joniškio r. sav. Skaistgirio sen. Kemių k.	0.0281
015	Joniškio r. sav. Skaistgirio sen. Kemių k.	0.0235
016	Joniškio r. sav. Skaistgirio sen. Kemių k.	0.0956
017	Joniškio r. sav. Skaistgirio sen. Reibinių k.	0.0263
018	Joniškio r. sav. Skaistgirio sen. Reibinių k.	0.0783
019	Joniškio r. sav. Skaistgirio sen. Reibinių k.	0.1637
020	Joniškio r. sav. Skaistgirio sen. Reibinių k.	0.0825
021	Joniškio r. sav. Skaistgirio sen. Gimbičių k.	0.0831
022	Joniškio r. sav. Skaistgirio sen. Gimbičių k.	0.0493
023	Joniškio r. sav. Skaistgirio sen. Vaidminių k.	0.5013
024	Joniškio r. sav. Skaistgirio sen. Vaidminių k.	0.0682
025	Joniškio r. sav. Skaistgirio sen. Vaidminių k.	0.0245
026	Joniškio r. sav. Skaistgirio sen. Šluostikių k.	0.4430
027	Joniškio r. sav. Joniškio sen. Mergiūnų k.	0.0563
028	Joniškio r. sav. Skaistgirio sen. Buivydžių k.	0.4182
029	Joniškio r. sav. Skaistgirio sen. Valiūnų k.	0.0421
030	Joniškio r. sav. Skaistgirio sen. Valiūnų k.	0.0549

Nesuformuoto žemės sklypo Nr.	Seniūnijos ir gyvenamosios vietovės pavadinimas	Planuojamos apsaugos zonos plotas ha
031	Joniškio r. sav. Joniškio sen. Padirvonių k.	0.0865
032	Joniškio r. sav. Satkūnų sen. Satkūnų k.	0.0403
033	Joniškio r. sav. Satkūnų sen. Satkūnų k.	0.1202
034	Joniškio r. sav. Saugėlaukio sen. Bariūnų k.	0.1341
035	Joniškio r. sav. Satkūnų sen. Satkūnų k.	0.0209
036	Joniškio r. sav. Saugėlaukio sen. Bariūnų k.	0.0261
037	Joniškio r. sav. Saugėlaukio sen. Bariūnų k.	0.0632
038	Joniškio r. sav. Saugėlaukio sen. Bariūnų k.	0.0056
039	Joniškio r. sav. Saugėlaukio sen. Skilvionių k.	0.1446
040	Joniškio r. sav. Saugėlaukio sen. Saugėlaukio k.	0.0011
041	Joniškio r. sav. Saugėlaukio sen. Saugėlaukio k.	0.0558
042	Joniškio r. sav. Saugėlaukio sen. Mindaugių k.	0.4001
043	Joniškio r. sav. Saugėlaukio sen. Mindaugių k.	0.0467
044	Joniškio r. sav. Saugėlaukio sen. Mindaugių k.	0.1067
045	Joniškio r. sav. Saugėlaukio sen. Mindaugių k.	0.0705
046	Joniškio r. sav. Saugėlaukio sen. Pavirčiuvės k.	0.1649
047	Joniškio r. sav. Saugėlaukio sen. Pavirčiuvės k.	0.0377
048	Joniškio r. sav. Saugėlaukio sen. Pavirčiuvės k.	0.0701
049	Joniškio r. sav. Kriukų sen. Skakų k.	1.2641
050	Joniškio r. sav. Kriukų sen. Skakų k.	0.0580
051	Joniškio r. sav. Kriukų sen. Skakų k.	0.0424
052	Joniškio r. sav. Kriukų sen. Skakų k.	0.0412
053	Joniškio r. sav. Kriukų sen. Skakų k.	0.0816
054	Joniškio r. sav. Kriukų sen. Skakų k.	0.0441
055	Joniškio r. sav. Kriukų sen. Katinų k.	0.0314
056	Joniškio r. sav. Kriukų sen. Katinų k.	0.1315
057	Joniškio r. sav. Kriukų sen. Katinų k.	0.1503
058	Joniškio r. sav. Kriukų sen. Latveliškių k.	0.0539
059	Joniškio r. sav. Kriukų sen. Latveliškių k.	0.0867
060	Joniškio r. sav. Kriukų sen. Latveliškių k.	0.0557
061	Joniškio r. sav. Kriukų sen. Šležų k.	0.0207
062	Joniškio r. sav. Kriukų sen. Brūverių vs.	0.0635
063	Joniškio r. sav. Kriukų sen. Brūverių vs.	0.0565

Priedas Nr.3 Žemės sklypų patenkančių į plane nustatomą elektros tinklų apsaugos zonų teritorijas, sąrašas

Žemės sklypo dalies Nr.	Žemės sklypo kadastro Nr.	Žemės sklypo unikalus Nr.	Adresas
31	478700030167	478700030167	Joniškio r. sav. Žagarės sen. Veršių k.
32	478700030215	478700030215	Joniškio r. sav. Žagarės sen. Veršių k.
34	478700030216	478700030216	Joniškio r. sav. Žagarės sen. Veršių k. Lauko g. 14
76	478400030020	478400030020	Joniškio r. sav. Žagarės sen. Gražaičių k.
77	478400030021	478400030021	Joniškio r. sav. Žagarės sen. Gražaičių k.
367	478400030115	478400030115	Joniškio r. sav. Žagarės Gražaičių k. Gražaičių g. 3
370	478400030111	478400030111	Joniškio r. sav. Žagarės sen. Gražaičių k.
122	478000120529	440000786932	Joniškio r. sav. Skaistgirio sen. Reibinių k.
123	478000120400	478000120400	Joniškio r. sav. Skaistgirio sen. Reibinių k. M. Slančiausko g. 52
124	478000120286	440022346374	Joniškio r. sav. Skaistgirio sen. Reibinių k.
147	478000140035	478000140035	Joniškio r. sav. Skaistgirio sen. Vaidminių k. 4
148	478000140046	478000140046	Joniškio r. sav. Skaistgirio sen. Vaidminių k.
371	478000140020	478000140020	Joniškio r. sav. Skaistgirio sen. Vaidminių k.
372	478000140069	478000140069	Joniškio r. sav. Skaistgirio sen. Vaidminių k.
204	477700050114	477700050114	Joniškio r. sav. Satkūnų sen. Kuisių k. 20
205	477700050020	477700050020	Joniškio r. sav. Satkūnų sen. Kuisių k.
232	477700030128	440002065209	Joniškio r. sav. Saugėlaukio sen. Bariūnų k.
233	470400010305	440010611572	Joniškio r. sav. Saugėlaukio sen. Bariūnų k.
234	470400010176	470400010176	Joniškio r. sav. Saugėlaukio sen. Bariūnų k.
236	470400010218	440002075092	Joniškio r. sav. Saugėlaukio sen. Bariūnų k.
237	470400010322	440010855624	Joniškio r. sav. Saugėlaukio sen. Bariūnų k.
238	470400010323	440010865997	Joniškio r. sav. Saugėlaukio sen. Bariūnų k.
239	470400020140	440000096358	Joniškio r. sav. Saugėlaukio sen. Bariūnų k.
240	470400020060	470400020060	Joniškio r. sav. Saugėlaukio sen. Bariūnų k.
242	470400020059	470400020059	Joniškio r. sav. Saugėlaukio sen. Bariūnų k.
243	470400020068	470400020068	Joniškio r. sav. Saugėlaukio sen. Bariūnų k.
244	470400020074	470400020074	Joniškio r. sav. Saugėlaukio sen. Bariūnų k.
373	470400010197	440000539362	Joniškio r. sav. Saugėlaukio sen. Bariūnų k.
374	470400010319	440010692092	Joniškio r. sav. Saugėlaukio sen. Bariūnų k.

Žemės sklypo dalies Nr.	Žemės sklypo kadastro Nr.	Žemės sklypo unikalus Nr.	Adresas
375	470400010324	440010866061	Joniškio r. sav. Saugėlaukio sen. Bariūnų k.
376	470400010219	440002115922	Joniškio r. sav. Saugėlaukio sen. Bariūnų k.
354	476000060045	476000060045	Joniškio r. sav. Kriukų sen. Latveliškių k. 2
355	476000060007	476000060007	Joniškio r. sav. Kriukų sen. Latveliškių k.
377	476000060020	476000060020	Joniškio r. sav. Kriukų sen. Latveliškių k. 4
274	476700050059	476700050059	Joniškio r. sav. Saugėlaukio sen. Mindaugių k.
275	476700050443	476700050443	Joniškio r. sav. Saugėlaukio sen. Mindaugių k.
276	476700050075	476700050075	Joniškio r. sav. Saugėlaukio sen. Mindaugių k.
277	476700050064	476700050064	Joniškio r. sav. Saugėlaukio sen. Skutenų k.
378	476700050319	476700050319	Joniškio r. sav. Saugėlaukio sen. Skutenų k.
379	476700050221	476700050221	Joniškio r. sav. Saugėlaukio sen. Skutenų k.
380	476700050456	476700050456	Joniškio r. sav. Saugėlaukio sen. Skutenų k.

Priedas Nr.4 Laisvos valstybinės žemės plotai, patenkantys į plane nustatomą elektros tinklų apsaugos zonų teritorijas, sąrašas

Nesuformuoto žemės sklypo Nr.	Seniūnijos ir gyvenamosios vietovės pavadinimas	Planuojamos apsaugos zonos plotas ha
064	Joniškio r. sav. Žagarės sen. Gražaičių k.	0.0051
065	Joniškio r. sav. Žagarės sen. Gražaičių k.	0.0285
023	Joniškio r. sav. Skaistgirio sen. Vaidminių k.	0.0116
066	Joniškio r. sav. Skaistgirio sen. Vaidminių k.	0.0170
019	Joniškio r. sav. Skaistgirio sen. Reibinių k.	0.0015
036	Joniškio r. sav. Saugėlaukio sen. Bariūnų k.	0.0146
037	Joniškio r. sav. Saugėlaukio sen. Bariūnų k.	0.0284
067	Joniškio r. sav. Kriukų sen. Brūverių vs.	0.0557

DETALŪS METADUOMENYS

Dokumento sudarytojas (-ai)	Lietuvos Respublikos energetikos ministerija 302308327, Gedimino pr. 38, LT-01104 Vilnius
Dokumento pavadinimas (antraštė)	DĖL JONIŠKIO RAJONO SAVIVALDYBĖS TERITORIJOJE ESANČIŲ MAGISTRALINIŲ NAFTOTIEKIŲ (PRODUKTOTIEKIŲ) IR SUSIJUSIOS INFRASTRUKTŪROS APSAUGOS ZONŲ TERITORIJŲ PLANO PATVIRTINIMO
Dokumento registracijos data ir numeris	2024-12-27 Nr. 1-249
Dokumento gavimo data ir dokumento gavimo registracijos numeris	–
Dokumento specifikacijos identifikavimo žymuo	ADOC-V1.0
Parašo paskirtis	Suderinimas
Parašą sukūrusio asmens vardas, pavardė ir pareigos	Giedrė Šeškevičienė, Patarėjas, Energetinio saugumo grupė
Sertifikatas išduotas	GIEDRĖ ŠEŠKEVIČIENĖ, Lietuvos Respublikos energetikos ministerija LT
Parašo sukūrimo data ir laikas	2024-12-23 11:10:59 (GMT+02:00)
Parašo formatas	XAdES-EPES
Laiko žymoje nurodytas laikas	–
Informacija apie sertifikavimo paslaugų teikėją	ADIC CA ECC, Asmens dokumentu israsymo centras prie LR VRM LT
Sertifikato galiojimo laikas	2024-06-26 08:01:46 – 2028-06-25 08:01:46
Parašo paskirtis	Suderinimas
Parašą sukūrusio asmens vardas, pavardė ir pareigos	Dainius Bražiūnas, Grupės vadovas, Energetinio saugumo grupė
Sertifikatas išduotas	DAINIUS BRAŽIŪNAS LT
Parašo sukūrimo data ir laikas	2024-12-23 12:48:39 (GMT+02:00)
Parašo formatas	XAdES-EPES
Laiko žymoje nurodytas laikas	–
Informacija apie sertifikavimo paslaugų teikėją	EID-SK 2016, AS Sertifitseerimiskeskus EE
Sertifikato galiojimo laikas	2022-08-10 13:08:16 – 2027-08-09 23:59:59
Parašo paskirtis	Suderinimas
Parašą sukūrusio asmens vardas, pavardė ir pareigos	Gintarė Vilūnė, Patarėjas, Teisės ir personalo grupė
Sertifikatas išduotas	GINTARĖ VILŪNĖ LT
Parašo sukūrimo data ir laikas	2024-12-23 13:29:39 (GMT+02:00)
Parašo formatas	XAdES-EPES
Laiko žymoje nurodytas laikas	–
Informacija apie sertifikavimo paslaugų teikėją	EID-SK 2016, AS Sertifitseerimiskeskus EE
Sertifikato galiojimo laikas	2023-06-29 12:05:08 – 2028-06-27 23:59:59
Parašo paskirtis	Suderinimas
Parašą sukūrusio asmens vardas, pavardė ir pareigos	Rasa Kiūdytė, Kancleris
Sertifikatas išduotas	RASA KIŪDYTĖ, Lietuvos Respublikos energetikos ministerija LT
Parašo sukūrimo data ir laikas	2024-12-23 13:35:50 (GMT+02:00)
Parašo formatas	XAdES-EPES
Laiko žymoje nurodytas laikas	–
Informacija apie sertifikavimo paslaugų teikėją	ADIC CA ECC, Asmens dokumentu israsymo centras prie LR VRM LT
Sertifikato galiojimo laikas	2024-12-18 10:43:53 – 2028-12-17 10:43:53
Parašo paskirtis	Pasirašymas
Parašą sukūrusio asmens vardas, pavardė ir pareigos	Žygimantas Vaičiūnas, Energetikos ministras
Sertifikatas išduotas	ŽYGIMANTAS VAIČIŪNAS, Lietuvos Respublikos energetikos ministerija LT
Parašo sukūrimo data ir laikas	2024-12-23 17:58:28 (GMT+02:00)
Parašo formatas	XAdES-X-L

DETALŪS METADUOMENYS

Laiko žymoje nurodytas laikas	2024-12-23 17:58:34 (GMT+02:00)
Informacija apie sertifikavimo paslaugų teikėją	ADIC CA ECC, Asmens dokumentu israsymo centras prie LR VRM LT
Sertifikato galiojimo laikas	2024-12-12 08:32:44 – 2028-12-11 08:32:44
Informacija apie būdus, naudotus metaduomenų vientisumui užtikrinti	"Registravimas" paskirties metaduomenų vientisumas užtikrintas naudojant "RCSC IssuingCA, VI Registru centras - i.k. 124110246 LT" išduotą sertifikatą "DBSIS, Informatikos ir ryšių departamentas prie Lietuvos Respublikos vidaus reikalų ministerijos, į.k.188774822 LT", sertifikatas galioja nuo 2022-05-19 16:48:06 iki 2025-05-18 16:48:06
Pagrindinio dokumento priedų skaičius	1
Pagrindinio dokumento priedamų dokumentų skaičius	–
Priedamo dokumento sudarytojas (-ai)	–
Priedamo dokumento pavadinimas (antraštė)	–
Priedamo dokumento registracijos data ir numeris	–
Programinės įrangos, kuria naudojantis sudarytas elektroninis dokumentas, pavadinimas	DBSIS, versija 3.5.80
Informacija apie elektroninio dokumento ir elektroninio (-ių) parašo (-ų) tikrinimą (tikrinimo data)	Atitinka specifikacijos keliamus reikalavimus. Visi dokumente esantys elektroniniai parašai galioja (2024-12-27 10:46:18)
Paieškos nuoroda	–
Papildomi metaduomenys	Nuorašą suformavo 2024-12-27 10:46:20 DBSIS