



**LIETUVOS RESPUBLIKOS ENERGETIKOS MINISTRAS**

**ĮSAKYMAS**

**DĖL ENERGETIKOS MINISTRO 2022 M. RUGPJŪČIO 26 D. ĮSAKYMO NR. 1-257  
„DĖL KLAIPĖDOS RAJONO SAVIVALDYBĖS TERITORIJOJE ESANČIŲ  
MAGISTRALINIŲ DUJOTIEKIŲ IR SUSIJUSIOS INFRASTRUKTŪROS APSAUGOS  
ZONŲ PLANO PATVIRTINIMO“ PAKEITIMO**

2023 m.

d. Nr.

Vilnius

1. P a k e i č i u Lietuvos Respublikos energetikos ministro 2022 m. rugpjūčio 26 d. įsakymą Nr. 1-257 „Dėl Klaipėdos rajono savivaldybės teritorijoje esančių magistralinių dujotiekių ir susijusios infrastruktūros apsaugos zonų plano patvirtinimo“:

1.1. Pakeičiu nurodytu įsakymu patvirtintą Klaipėdos rajono savivaldybės teritorijoje esančių magistralinių dujotiekių ir susijusios infrastruktūros apsaugos zonų plano teritorijų sąrašą ir jį išdėstau nauja redakcija (pridedama).

1.2. Pakeičiu nurodytu įsakymu patvirtintą Klaipėdos rajono savivaldybės teritorijoje esančių magistralinių dujotiekių ir susijusios infrastruktūros apsaugos zonų plano dalies pakeitimo planą ir jį išdėstau nauja redakcija (pridedama).

2. N u s t a t a u, kad:

2.1. nuo šio įsakymo įsigaliojimo Klaipėdos rajono savivaldybės teritorijoje esančių magistralinių dujotiekių ir susijusios infrastruktūros apsaugos zonų plano dalies pakeitimo planas taikomas Klaipėdos rajono savivaldybės teritorijoje esančių magistralinių dujotiekių ir susijusios infrastruktūros apsaugos zonų plano teritorijų sąraše nurodytoms naujoms, tikslinamoms ir naikinamoms teritorijoms.

2.2. šis įsakymas, Klaipėdos rajono savivaldybės teritorijoje esančių magistralinių dujotiekių ir susijusios infrastruktūros apsaugos zonų plano teritorijų sąrašas ir Klaipėdos rajono savivaldybės teritorijoje esančių magistralinių dujotiekių ir susijusios infrastruktūros apsaugos zonų plano dalies pakeitimo planas skelbiami AB „Amber Grid“ interneto svetainėje [www.ambergrid.lt](http://www.ambergrid.lt).

Energetikos ministras

Dainius Kreivys

**KLAIPĖDOS RAJONO SAVIVALDYBĖS TERITORIJOJE ESANČIŲ MAGISTRALI  
INFRASTRUKTŪROS APSAUGOS ZONŲ PLANO TERITORI.**

<b>Eil. Nr.</b>	<b>Erdvinio objekto kodas</b>
1	az823 – kitų magistralinių dujotiekių ir naftotiekių (produktotiekių) įrenginių ir statinių (stočių, uždarymo įtaisų, valymo ir diagnozavimo įtaisų paleidimo ir priėmimo kamerų, slėgio ribojimo mazgų) apsaugos zona
2	az593 – elektros kabelių požeminių linijų apsaugos zona
3	az593 – elektros kabelių požeminių linijų apsaugos zona
4	az593 – elektros kabelių požeminių linijų apsaugos zona
5	az593 – elektros kabelių požeminių linijų apsaugos zona
6	az593 – elektros kabelių požeminių linijų apsaugos zona
7	az593 – elektros kabelių požeminių linijų apsaugos zona
8	az593 – elektros kabelių požeminių linijų apsaugos zona
9	az593 – elektros kabelių požeminių linijų apsaugos zona
10	az593 – elektros kabelių požeminių linijų apsaugos zona
11	az593 – elektros kabelių požeminių linijų apsaugos zona
12	az593 – elektros kabelių požeminių linijų apsaugos zona
13	az571 – požeminių elektroninių ryšių tinklų laidinių linijų
14	az571 – požeminių elektroninių ryšių tinklų laidinių linijų
15	az571 – požeminių elektroninių ryšių tinklų laidinių linijų
16	az571 – požeminių elektroninių ryšių tinklų laidinių linijų
17	az571 – požeminių elektroninių ryšių tinklų laidinių linijų
18	az571 – požeminių elektroninių ryšių tinklų laidinių linijų
19	az571 – požeminių elektroninių ryšių tinklų laidinių linijų
20	az571 – požeminių elektroninių ryšių tinklų laidinių linijų
21	az593 – elektros kabelių požeminių linijų apsaugos zona
22	az593 – elektros kabelių požeminių linijų apsaugos zona
23	az593 – elektros kabelių požeminių linijų apsaugos zona
24	az593 – elektros kabelių požeminių linijų apsaugos zona
25	az593 – elektros kabelių požeminių linijų apsaugos zona
26	az593 – elektros kabelių požeminių linijų apsaugos zona
27	az593 – elektros kabelių požeminių linijų apsaugos zona
28	az593 – elektros kabelių požeminių linijų apsaugos zona
29	az593 – elektros kabelių požeminių linijų apsaugos zona
30	az593 – elektros kabelių požeminių linijų apsaugos zona
31	az593 – elektros kabelių požeminių linijų apsaugos zona
32	az593 – elektros kabelių požeminių linijų apsaugos zona
33	az593 – elektros kabelių požeminių linijų apsaugos zona
34	az593 – elektros kabelių požeminių linijų apsaugos zona
35	az593 – elektros kabelių požeminių linijų apsaugos zona
36	az593 – elektros kabelių požeminių linijų apsaugos zona







175	az821 – magistralinių dujotiekių ir naftotiekių (produktotiekių) vamzdynų
176	az821 – magistralinių dujotiekių ir naftotiekių (produktotiekių) vamzdynų
177	az821 – magistralinių dujotiekių ir naftotiekių (produktotiekių) vamzdynų
178	az821 – magistralinių dujotiekių ir naftotiekių (produktotiekių) vamzdynų
179	az821 – magistralinių dujotiekių ir naftotiekių (produktotiekių) vamzdynų
180	az821 – magistralinių dujotiekių ir naftotiekių (produktotiekių) vamzdynų
181	az821 – magistralinių dujotiekių ir naftotiekių (produktotiekių) vamzdynų
182	az821 – magistralinių dujotiekių ir naftotiekių (produktotiekių) vamzdynų
183	az821 – magistralinių dujotiekių ir naftotiekių (produktotiekių) vamzdynų
184	az821 – magistralinių dujotiekių ir naftotiekių (produktotiekių) vamzdynų
185	az821 – magistralinių dujotiekių ir naftotiekių (produktotiekių) vamzdynų
186	az821 – magistralinių dujotiekių ir naftotiekių (produktotiekių) vamzdynų

**NIŲ DUJOTIEKIŲ IR SUSIJUSIOS  
JŲ SĄRAŠAS**

<b>Unikalus teritorijos numeris Nekilnojamojo turto registre</b>	<b>Teritorijos būseną</b>
	Nauja
	Nauja
	Nauja
	Tikslinama
	Tikslinama
	Tikslinama
	Tikslinama
	Tikslinama
	Tikslinama
	Tikslinama
	Tikslinama
	Tikslinama
	Tikslinama
	Naikinama
	Naikinama
	Naikinama
	Naikinama
	Naikinama
	Naikinama
	Naikinama
	Naikinama
	Naikinama
100361865	Nekoreguojama
100361479	Nekoreguojama
100362386	Nekoreguojama
100362569	Nekoreguojama
100361779	Nekoreguojama
100362247	Nekoreguojama
100362134	Nekoreguojama
100362424	Nekoreguojama
100362137	Nekoreguojama
100362112	Nekoreguojama
100362499	Nekoreguojama
100362479	Nekoreguojama
100362497	Nekoreguojama
100361762	Nekoreguojama
100361506	Nekoreguojama
100362332	Nekoreguojama

100361856	Nekoreguojama
100362451	Nekoreguojama
100362120	Nekoreguojama
100362178	Nekoreguojama
100362284	Nekoreguojama
100362454	Nekoreguojama
100362195	Nekoreguojama
100362384	Nekoreguojama
100362184	Nekoreguojama
100362040	Nekoreguojama
100361686	Nekoreguojama
100362063	Nekoreguojama
100362188	Nekoreguojama
100362206	Nekoreguojama
100362146	Nekoreguojama
100362343	Nekoreguojama
100362158	Nekoreguojama
100362277	Nekoreguojama
100362346	Nekoreguojama
100361877	Nekoreguojama
100361870	Nekoreguojama
100362381	Nekoreguojama
100362718	Nekoreguojama
100362240	Nekoreguojama
100362334	Nekoreguojama
100362341	Nekoreguojama
100362359	Nekoreguojama
100362524	Nekoreguojama
100361639	Nekoreguojama
100361445	Nekoreguojama
100361844	Nekoreguojama
100362300	Nekoreguojama
100362387	Nekoreguojama
100361763	Nekoreguojama
100362500	Nekoreguojama
100362325	Nekoreguojama
100362355	Nekoreguojama
100362360	Nekoreguojama
100361640	Nekoreguojama
100362522	Nekoreguojama
100361446	Nekoreguojama
100362316	Nekoreguojama
100362324	Nekoreguojama
100362439	Nekoreguojama
100361885	Nekoreguojama
100361965	Nekoreguojama

100362098	Nekoreguojama
100362478	Nekoreguojama
100362481	Nekoreguojama
100362536	Nekoreguojama
100361565	Nekoreguojama
100362352	Nekoreguojama
100361857	Nekoreguojama
100362452	Nekoreguojama
100361572	Nekoreguojama
100362122	Nekoreguojama
100362199	Nekoreguojama
100362271	Nekoreguojama
100362175	Nekoreguojama
100362388	Nekoreguojama
100362171	Nekoreguojama
100362014	Nekoreguojama
100361670	Nekoreguojama
100362267	Nekoreguojama
100362035	Nekoreguojama
100362172	Nekoreguojama
100362223	Nekoreguojama
100362147	Nekoreguojama
100362179	Nekoreguojama
100362317	Nekoreguojama
100362330	Nekoreguojama
100362022	Nekoreguojama
100361974	Nekoreguojama
100362570	Nekoreguojama
100362382	Nekoreguojama
100362822	Nekoreguojama
100362241	Nekoreguojama
100362342	Nekoreguojama
100361858	Nekoreguojama
100362030	Nekoreguojama
100362348	Nekoreguojama
100362521	Nekoreguojama
100362425	Nekoreguojama
100361694	Nekoreguojama
100361577	Nekoreguojama
100362449	Nekoreguojama
100362447	Nekoreguojama
100362472	Nekoreguojama
100361574	Nekoreguojama
100362177	Nekoreguojama
100362198	Nekoreguojama
100362286	Nekoreguojama

100362455	Nekoreguojama
100362176	Nekoreguojama
100362517	Nekoreguojama
100362225	Nekoreguojama
100361671	Nekoreguojama
100362268	Nekoreguojama
100362043	Nekoreguojama
100362190	Nekoreguojama
100362224	Nekoreguojama
100362130	Nekoreguojama
100362295	Nekoreguojama
100362180	Nekoreguojama
100362320	Nekoreguojama
100362203	Nekoreguojama
100361505	Nekoreguojama
100361869	Nekoreguojama
100362571	Nekoreguojama
100362357	Nekoreguojama
100362808	Nekoreguojama
100362233	Nekoreguojama
100362354	Nekoreguojama
100362294	Nekoreguojama
100362336	Nekoreguojama
100361641	Nekoreguojama
100361559	Nekoreguojama
100361843	Nekoreguojama
100361780	Nekoreguojama
100362262	Nekoreguojama
100362216	Nekoreguojama
100362138	Nekoreguojama
100362154	Nekoreguojama
100362476	Nekoreguojama
100362417	Nekoreguojama
100362535	Nekoreguojama
100361765	Nekoreguojama
100361889	Nekoreguojama
100361866	Nekoreguojama
100362113	Nekoreguojama
100362097	Nekoreguojama
100361439	Nekoreguojama
100362214	Nekoreguojama
100361933	Nekoreguojama
100362305	Nekoreguojama
100361745	Nekoreguojama
100366449	Nekoreguojama
100361547	Nekoreguojama

100361944	Nekoreguojama
100361366	Nekoreguojama
100362069	Nekoreguojama
100362200	Nekoreguojama
100362202	Nekoreguojama
100361881	Nekoreguojama
100362155	Nekoreguojama
100362232	Nekoreguojama
100362239	Nekoreguojama
100361773	Nekoreguojama
100364858	Nekoreguojama
100365306	Nekoreguojama

# KLAIPĖDOS RAJONO SAVIVALDYBĖS TERITORIJOJE ESANČIŲ MAGISTRALINIŲ DUJOTIEKIŲ IR SUSIJUSIOS INFRASTRUKTŪROS APSAUGOS ZONŲ PLANO DALIES PAKEITIMO PLANAS

## AIŠKINAMASIS RAŠTAS

**Plano dalies pakeitimo tikslas** – pakeisti Lietuvos Respublikos (toliau – **LR**) energetikos ministro 2022-08-26 įsakymu Nr. 1-257 patvirtinto Klaipėdos rajono savivaldybės teritorijoje, esančių magistralinių dujotiekių ir susijusios infrastruktūros apsaugos zonų plano (toliau – **Planas**) dalies sprendinius, pataisyti netikslumus (nerengiant teritorijų planavimo dokumento ar žemės valdos projekto).

**Priežastys, kurios lėmė šio plano dalies pakeitimo inicijavimą.** LR energetikos ministro 2022-08-26 įsakymu Nr. 1-257 patvirtintuose Plano sprendiniuose (6, 11, 13, 17, 24, 29, 34 psl.) daliai su magistraliniais dujotiekiais (toliau – **MD**) ir elektros tinklams neteisingai nurodyta objekto padėtis, atitinkamai neteisingai nustatytos šių tinklų teritorijos, nenustatyta Gargždų dujų skirstymo stoties apsaugos zona. Atsižvelgiant į šiuos nustatytus netikslumus, vadovaujantis Elektros tinklų, magistralinių dujotiekių ir naftotiekių (produktotiekių), skirstomųjų dujotiekių, šilumos perdavimo tinklų apsaugos zonų, magistralinių dujotiekių vietovės klasių teritorijų planų rengimo (nerengiant teritorijų planavimo dokumento ar žemės valdos projekto) ir tvirtinimo tvarkos aprašo<sup>1</sup> (toliau – **Tvarkos aprašas**) 25.1 papunkčiu, inicijuotas Plano dalies pakeitimo plano (toliau – **Plano dalies pakeitimas**) rengimas.

**Plano dalies pakeitimo iniciatorius** – AB „Amber Grid“, Laisvės pr. 10, Vilnius LT-04215, tel. +370 5 236 0855, el. paštas [info@ambergrid.lt](mailto:info@ambergrid.lt), interneto svetainė <https://www.ambergrid.lt/>). Už šio plano sprendinių rengimo vykdymą atsakingas asmuo – vyresnioji inžinierė Rūta Bastikaitienė, tel. +370 640 42750, el. paštas [R.Bastikaitiene@ambergrid.lt](mailto:R.Bastikaitiene@ambergrid.lt).

**Plano dalies pakeitimo rengėjas** – UAB „Inžinerija LT“, juridinio asmens kodas 302677178, Klaipėdos g. 15, LT-96332, Kretingalė, Klaipėdos r., interneto svetainės adresas [www.inzinerijalt.lt](http://www.inzinerijalt.lt), atsakingas asmuo – projekto dalies vadovas Voldemaras Čiunka (kvalifikacijos pažymėjimas Nr. 2M-M-1182, išduotas Nacionalinės žemės tarnybos prie Žemės ūkio ministerijos direktoriaus 2021 balandžio 25 įsakymu Nr. Nr. 1P-64, tel. +370 628 10344, el. paštas [info@inzinerijalt.lt](mailto:info@inzinerijalt.lt)).

**Plano dalies pakeitimo rengimo pagrindas** – AB „Amber Grid“ ir UAB „Inžinerija LT“ 2021 m. gruodžio 31 d. paslaugų pirkimo – pardavimo sutartis NR. 553093 (5).

Plano rengėjas yra atsakingas už tinkamą apsaugos zonų nurodymą ir šių apsaugos zonų pažymėjimą šio plano pakeitime.

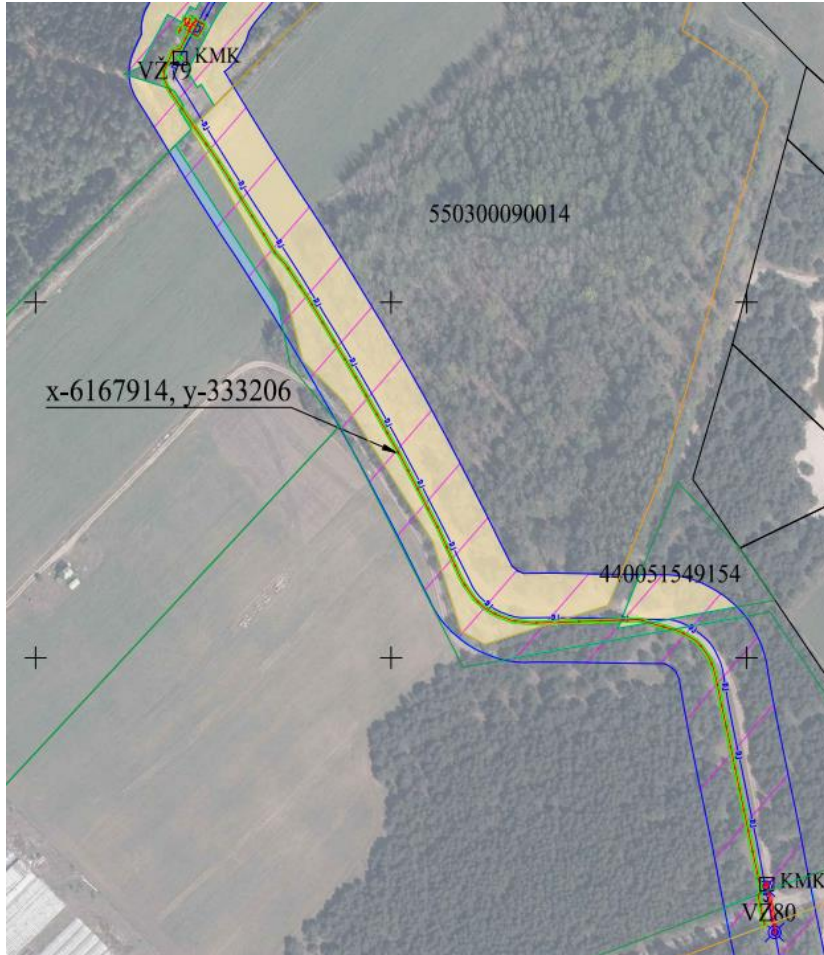
---

<sup>1</sup> Elektros tinklų, magistralinių dujotiekių ir naftotiekių (produktotiekių), skirstomųjų dujotiekių, šilumos perdavimo tinklų apsaugos zonų, magistralinių dujotiekių vietovės klasių teritorijų planų rengimo (nerengiant teritorijų planavimo dokumento ar žemės valdos projekto) ir tvirtinimo tvarkos aprašas, patvirtintas Lietuvos Respublikos energetikos ministro 2020 m. spalio 13 d. įsakymu Nr. 1-339.

## I. SPRENDINIAI

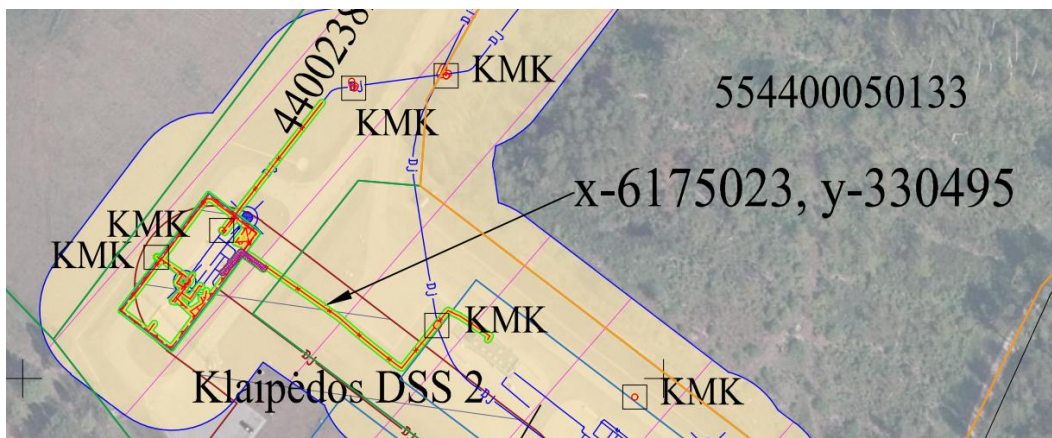
Plano dalies pakeitimo sprendiniuose atlikti pakeitimai:

1) ties koordinatėmis  $x-6167914$ ,  $y-333206$  (jų gretimybėje) tikslinama elektros tinklų apsaugos zona, kurioje taikomos SŽNS įstatymo 25 str. nurodytos specialiosios žemės naudojimo sąlygos. (žr. 1 pav.) (žr. 1 ir 3 lentelės 1-5 eilutes, 2 lentelės 9, 10 eilutes);



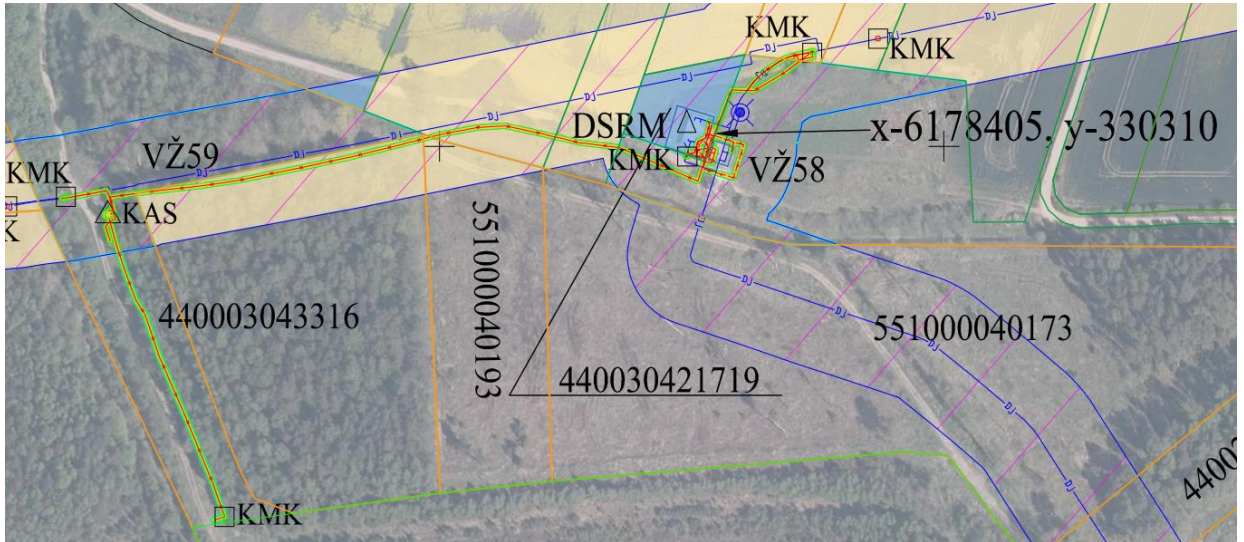
**1 pav.** Elektros tinklų apsaugos zonos

2) ties koordinatėmis  $x-6175023$ ,  $y-370495$  (jų gretimybėje) tikslinama elektros tinklų apsaugos zona (žr. 2 pav.), kurioje taikomos SŽNS įstatymo 25 str. nurodytos specialiosios žemės naudojimo sąlygos, (žr. 1 ir 3 lentelės 6, 7 eilutes);



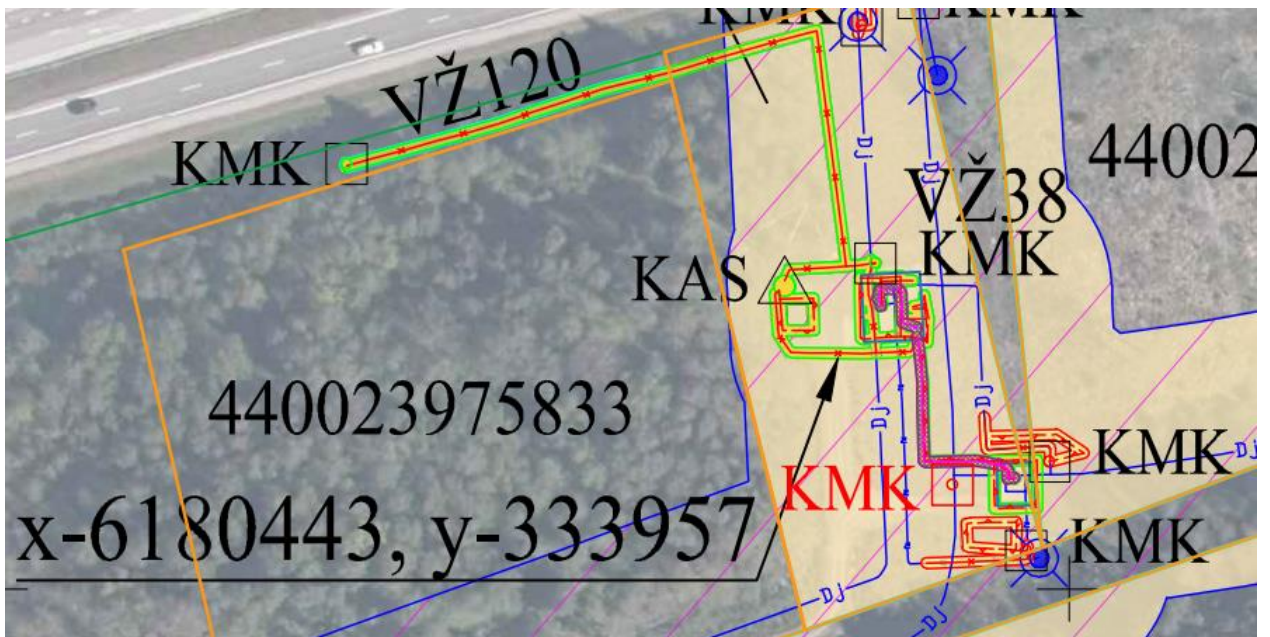
**2 pav.** Elektros tinklų apsaugos zona

3) ties koordinatėmis  $x-6178405$ ,  $y-330310$  (jų gretimybėje) tikslinama elektros tinklų apsaugos zona, kurioje taikomos SŽNS įstatymo 25 str. nurodytos specialiosios žemės naudojimo sąlygos (žr. 3 pav.) (žr. 1 ir 3 lentelės 8-13 eilutes, 3 lentelės 7,8 eilutes);



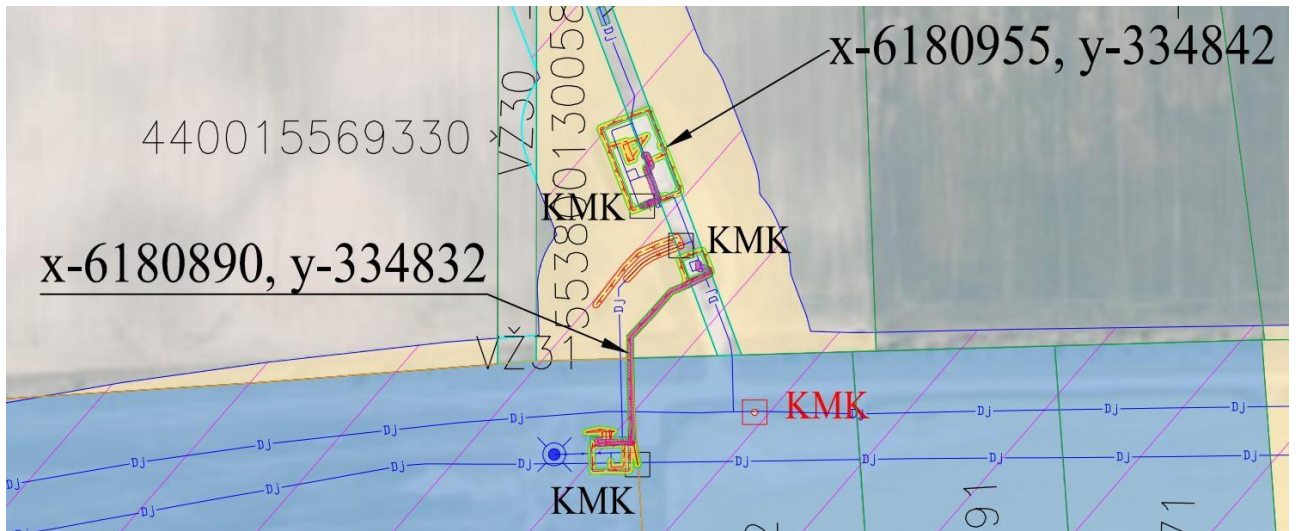
**3 pav.** Elektros tinklų apsaugos zonos

4) ties koordinatėmis  $x-6180443$ ,  $y-333957$  (jų gretimybėje), tikslinama elektros tinklų apsaugos zona, kurioje taikomos SŽNS įstatymo 25 str. nurodytos specialiosios žemės naudojimo sąlygos (žr. 4 pav.) (žr. 1 ir 3 lentelės 14-15 eilutes, 3 lentelės 6 ir 12 eilutes);



**4 pav.** Elektros tinklų apsaugos zona

5) ties koordinatėmis  $x-6180890$ ,  $y-334832$  ir  $x-6180955$ ,  $y-334842$  (jų gretimybėje) tikslinamos dvi teritorijos - elektros tinklų apsaugos zonos, kuriose taikomos SŽNS įstatymo 25 str. nurodytos specialiosios žemės naudojimo sąlygos (žr. 5 pav.) (žr. 1 ir 3 lentelės 16-18 eilutes, 3 lentelės 4 eilutę);




5 pav. Elektros tinklų apsaugos zonos

6) ties koordinatėmis x-6179750, y-335516 (jų gretimybėje) pateiktos Gargždų dujų skirstymo stoties aptvėrimo ribos, pakeistos požeminių tinklų faktinės paskirtys, atitinkamai nustatomos teritorijos (žr. 6 pav.) (žr. 1 ir 3 lentelės 19-21 eilutes, 3 lentelės 5 eilutę):

6.1) nustatoma magistralinių dujotiekių ir naftotiekių (produktotiekių) apsaugos zona, kurioje taikomos SŽNS įstatymo 28 str. nurodytos specialiosios žemės naudojimo sąlygos. Gargždų dujų skirstymo stotis eksploatuojama nuo 1982 m.;

6.2) nustatoma elektros tinklų apsaugos zona, kurioje taikomos SŽNS įstatymo 25 str. nurodytos specialiosios žemės naudojimo sąlygos, o jos vietoje nustatyta elektroninių ryšių tinklų elektroninių ryšių infrastruktūros apsaugos zona - naikinama;



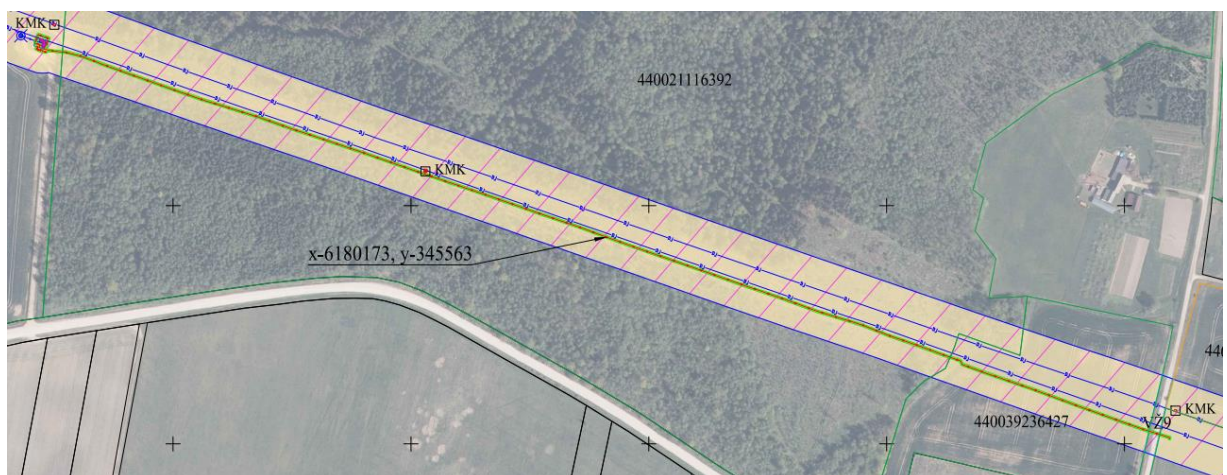
6 pav. Elektros tinklų ir magistralinių dujotiekių apsaugos zonos

7) ties koordinatėmis x-6180491, y-338684, x-618446, y-338975 (jų gretimybėje) nustatoma (tikslinama) elektros tinklų apsaugos zona (žr. 7 pav.), kurioje taikomos SŽNS įstatymo 25 str. nurodytos specialiosios žemės naudojimo sąlygos (žr. 1 ir 3 lentelės 22-26 eilutes, 2 lentelės 2, 3 eilutes);



**7 pav.** Elektros tinklų apsaugos zona

8) ties koordinatėmis x-6180173, y-345563 (jų gretimybėje), pakeistos požeminių tinklų faktinės paskirtys (žr. 8 pav.), kuriems atitinkamai nustatyta (patikslinta) teritorija - elektros tinklų apsaugos zona, kurioje taikomos SŽNS įstatymo 25 str. nurodytos specialiosios žemės naudojimo sąlygos, o nustatyta elektroninių ryšių tinklų elektroninių ryšių infrastruktūros apsaugos zona naikinama; (žr. 1 ir 3 lentelės 27-30 eilutes, 2 lentelės 1 eilutę);



**8 pav.** Elektros tinklų apsaugos zona

9) ties koordinatėmis x-6188282, y-334147 (jų gretimybėje) pakeista požeminių tinklų faktinė paskirtis, kuriems atitinkamai nustatoma teritorija - elektros tinklų apsaugos zona (žr. 9 pav.), kurioje taikomos SŽNS įstatymo 25 str. nurodytos specialiosios žemės naudojimo sąlygos. (žr. 1 ir 3 lentelės 31 eilutę, 2 lentelės 11 eilutę).



9 pav. Elektros tinklų apsaugos zona

Šio plano dalies pakeitime pateiktų objektų padėties tikslumas yra iki 0,5 m.

Konkretizuoti duomenys apie kiekvieną žemės sklypą ir valstybinės žemės plotą, kuriame žemės sklypai nesuformuoti, ir kuriems šio plano dalies keitimu nustatomos (tikslinamos) apsaugos zonos, pateikiami Aiškinamojo rašto 1 priede.

Plano dalies pakeitimu nustatomų apsaugos zonų pločiai atitinka SŽNS įstatyme nustatytus atitinkamus dydžius:

**1. Vadovaujantis SŽNS įstatymo III skyriaus penktojo skirsnio nuostatomis, magistralinių dujotiekių ir naftotiekių (produktotiekių) apsaugos zonos dydžiai ir jose taikomos specialiosios žemės naudojimo sąlygos:**

MD apsaugos zonose draudžiama:

- 1) statyti pastatus, išskyrus SŽNS įstatymo 28 straipsnio 2 dalies 2 punkte nurodytus atvejus;
- 2) statyti ir (ar) įrengti sporto, žaidimų aikšteles, stadionus, turgavietes, lauko teatrus ir kitus
- 3) viešam susibūrimui skirtus inžinerinius statinius ir įrenginius;
- 4) statyti ir (ar) įrengti degalines, pavojingų medžiagų talpyklas, saugyklas ir sąvartynus; statyti ir (ar) įrengti visų rūšių transporto priemonių ir (ar) mechanizmų sustojimo vietas, stovėjimo ir saugojimo aikšteles, taip pat tiesti kelius ir geležinkelių kelius išilgai vamzdyno trasos, išskyrus SŽNS įstatymo 28 straipsnio 2 dalies 4 punkte nurodytus atvejus;
- 5) įrengti turistines stovyklavietes, taip pat statyti ir (ar) įrengti bei laikyti vagonėlius, kilnojamuosius namelius, kemperius, palapines ir medžioklės bokštelius;
- 6) 3 metrų atstumu į abi puses nuo vamzdyno išorinės sienelės lygiagrečiai su MD vamzdynu tiesti kitus inžinerinius tinklus, išskyrus SŽNS įstatymo 28 straipsnio 2 dalies 5 punkte nurodytus atvejus;

7) 6 metrų atstumu į abi puses nuo vamzdyno ašies, taip pat 6 metrų atstumu aplink talpyklą kondensatui laikyti ir dujoms iš jo pašalinti ir (arba) SŽNS įstatymo 27 straipsnio 3 dalyje nurodytų kitų MD įrenginių aptvėrimą sodinti ir auginti želdinius (išskyrus žolinius augalus), įveisti miškus, parkus, medelynus, pramoninius sodus;

8) sandėliuoti bet kokias medžiagas (išskyrus pašarus, energetikos ministro nustatyta tvarka gavus MD savininko ar valdytojo pritarimą ir medžiagas, skirtas MD statybos darbams). Šis reikalavimas negalioja MD, įgilintų ne mažiau kaip 20 metrų nuo vandens telkinio dugno, apsaugos zonose;

9) pilti druskas (išskyrus atvejus, kai druska barstomi keliai), chemines medžiagas, kurios gali pakenkti MD, atliekas;

10) gadinti, užtvirti ar užversti kelius, skirtus privažiuoti prie MD;

11) naudoti ugnį ir atlikti ugnies darbus, įrengti ir naudoti laužavietes, kepsnines, turistines virykles, laikinas lauko pirtis ir kitus atvirus arba uždarus ugnies šaltinius, taip pat bet kokius aukštos temperatūros, galinčius sukelti ugnį, įrenginius, išskyrus SŽNS įstatymo 28 straipsnio 2 dalies 15 punkte nurodytą atvejį;

12) ardyti vamzdyno pakrančių tvirtinimus, vandens pralaidas, žemės ir kitus įrenginius, saugančius MD nuo pažeidimų;

13) organizuoti renginius, susijusius su žmonių susibūrimu;

14) nuleisti inkarus, plaukti su nuleistais inkarais ir kitais vandens telkinių dugną siekiančiais įrankiais. Šis reikalavimas negalioja MD, įgilintų ne mažiau kaip 20 metrų nuo vandens telkinio dugno, apsaugos zonose;

15) sustoti visų rūšių transporto priemonėms ir (ar) mechanizmams MD apsaugos zonų susikirtimuose su valstybinės reikšmės keliais, išvažinėti žemę, suformuojant vėžes (provėžas), važiuoti esamomis vėžėmis (provėžomis) bet kokiomis transporto priemonėmis ir jų junginiais. Šis reikalavimas netaikomas, kai MD savininkas ar valdytojas atlieka MD eksploatacijos, remonto ar statybos darbus ir kai priešgaisrinės gelbėjimo pajėgos atlieka gaisrų gesinimo ar kitus žmonių paieškos ir gelbėjimo darbus arba pasirengimą šiems darbams;

16) medžiojant naudoti šaunamuosius ginklus, kai MD trasa eina virš žemės paviršiaus ir (ar) yra įrengta perpumpavimo stotis.

Pagal SŽNS įstatymo 28 straipsnio 2 dalį, negavus MD savininko ar valdytojo pritarimo (derinimo) projektui ar numatomai veiklai, MD apsaugos zonose draudžiama:

1) statyti statinius ir (ar) įrengti įrenginius, išskyrus statinius ir įrenginius, kurių statyba (įrengimas) draudžiama (draudžiamas) pagal SŽNS įstatymo 28 straipsnio 1 dalį;

2) statant valstybinio jūrų uosto infrastruktūrą ir suprastruktūrą – statyti pastatus;

3) rekonstruoti, griauti statinius ar išardyti įrenginius, keisti pastato (patalpos, patalpų) ar inžinerinio statinio paskirtį;

4) statant valstybinio jūrų uosto infrastruktūrą ir suprastruktūrą – statyti ir (ar) įrengti transporto priemonių sustojimo vietas, transporto priemonių ar kitų mechanizmų stovėjimo ir saugojimo aikštes, taip pat tiesti kelius ir geležinkelių kelius išilgai vamzdyno trasos;

5) 3 metrų atstumu į abi puses nuo vamzdyno išorinės sienelės lygiagrečiai su MD vamzdynu tiesti drenažo vamzdžius;

6) naudoti žemės gelmių išteklius ir ertmes, vykdyti vandens telkinių gilinimo ir valymo darbus;

7) vykdyti tiesioginius žemės gelmių geologinius tyrimus ir kitus darbus, susijusius su gręžinių, iškasų įrengimu ir grunto bandinių ėmimu;

8) krauti į stirtas šieną, šiaudus, šakas, medieną;

9) priskirti žemę mėgėjų sodo teritorijoms;

10) skirti žuvininkystės plotus, pramoniniu būdu žvejoti ir gaudyti vandens gyvūnus;

11) kapoti ir pjaustyti ledą vandens telkiniuose;

12) vykdyti žemės melioravimo, drėkinimo ir sausavimo, kasybos, užtvindymo darbus;

- 13) vykdyti žemės darbus ar požeminius darbus didesniame kaip 0,3 metro gylyje;
- 14) keisti žemės paviršiaus altitudes daugiau kaip 0,3 metro (kasti gruntą arba užpilti papildomą grunto sluoksnį);
- 15) naudoti ugnį ir atlikti ugnies darbus technologiniams procesams vykdyti;
- 16) dirbti smūginiais ir (ar) vibraciją sukeliančiais mechanizmais;
- 17) vykdyti sprogdinimo darbus;
- 18) statyti ir eksploatuoti uosto infrastruktūrą ir suprastruktūrą;
- 19) kirsti ir (ar) kapoti želdinius (išskyrus žolinius augalus);
- 20) būti aptvertų MD įrenginių teritorijose;
- 21) važiuoti krovininėmis transporto priemonėmis, jų junginiais ir kitais mechanizmais neįrengus kelio.

MD savininkas ar valdytojas nepritaria projektui ar numatomai veiklai, jeigu SŽNS įstatymo 28 straipsnio 2 dalyje nurodyti darbai pažeis MD techninės saugos reikalavimus ir (ar) kels pavojų aplinkai, žmonių turtui, jų gyvybei ar sveikatai.

SŽNS įstatymo 28 straipsnio 1 ir 2 dalyse nurodyti draudimai netaikomi MD, kurio atžvilgiu nustatyta MD apsaugos zona, savininkui tiek, kiek tai reikalinga MD statybai, rekonstravimui, remontui, modernizavimui, naudojimui, techninei priežiūrai, eksploatavimui, apsaugai ir (ar) kitoms MD savininkui įstatymais priskirtoms funkcijoms vykdyti.

## **2. Vadovaujantis SŽNS įstatymo III skyriaus ketvirtojo skirsnio nuostatomis, elektros tinklų apsaugos zonos dydžiai ir jose taikomos specialiosios žemės naudojimo sąlygos:**

Požeminių kabelių linijos apsaugos zona – išilgai požeminių kabelių linijos esanti žemės juosta, kurios ribos yra po vieną metrą į abi puses nuo šios linijos, vanduo virš jos ir žemė po šia juosta.

Plano dalies pakeitimu nustatomos elektros tinklų apsaugos zonos ribose vadovaujantis SŽNS įstatymo 25 str. taikomos šios specialiosios žemės naudojimo sąlygos:

Elektros tinklų apsaugos zonose draudžiama:

- 1) statyti gyvenamosios, kultūros, mokslo, gydymo, maitinimo, paslaugų, prekybos, administracinės, viešbučių, transporto, sporto paskirties pastatus 110 kV ir aukštesnės įtampos oro linijų apsaugos zonose;
- 2) statyti ir (ar) įrengti stadionus, sporto, žaidimų aikšteles, turgavietes, pavojingų medžiagų talpyklas ir saugyklas, sąvartynus, viešojo transporto stoteles;
- 3) statyti ir (ar) įrengti visų rūšių transporto priemonių ir (ar) mechanizmų stovėjimo ir saugojimo aikšteles oro linijų apsaugos zonose;
- 4) organizuoti renginius, susijusius su žmonių susibūrimu;
- 5) gadinti, užtverti ar užversti kelius, skirtus privažiuoti prie elektros tinklų;
- 6) laidyti aitvarus ir skraidymo aparatų sportinius modelius, skraidyti bet kokio tipo skraidymo aparatais žemiau kaip 30 metrų virš aukščiausio oro linijos laido, išskyrus elektros tinklų naudotojų naudojamus elektros tinklų priežiūrai skirtus skraidymo aparatus;
- 7) stovėti visų rūšių transporto priemonėms ir (ar) mechanizmams po oro linijų laidais 330 kV ir aukštesnės įtampos oro linijų apsaugos zonose;
- 8) barstyti iš lėktuvų ir kitų skraidymo aparatų trąšas ir chemikalus ant 35 kV ir aukštesnės įtampos oro linijų, transformatorių pastočių, skirstyklų ir srovės keitimo stočių;
- 9) naudoti ugnį ir atlikti ugnies darbus, įrengti bei naudoti laužavietes, kepsnines, turistines virykles, laikinąsias lauko pirtis ir kitus atvirus arba uždarus ugnies šaltinius, taip pat bet kokius aukštos temperatūros, galinčius sukelti ugnį, įrenginius, išskyrus atvejį, nurodytą šio straipsnio 2 dalies 8 punkte;
- 10) sandėliuoti bet kokias medžiagas, išskyrus skirtas elektros tinklų statybos darbams vykdyti.

Elektros tinklų apsaugos zonose, Statybos įstatyme, Teritorijų planavimo įstatyme ar Lietuvos Respublikos energetikos ministro nustatyta tvarka negavus elektros tinklų savininko ar valdytojo pritarimo (derinimo) projektui ar numatomai veiklai, draudžiama:

- 1) statyti statinius ir (ar) įrengti įrenginius, išskyrus statinius ir įrenginius, kurių statyba draudžiama pagal šio straipsnio 1 dalį;
- 2) keisti pastato (patalpos, patalpų) ar inžinerinio statinio paskirtį;
- 3) rekonstruoti, griauti statinius ar išardyti įrenginius;
- 4) įrengti gyvūnų laikymo aikšteles, vielines užtvaras ir metalines tvoras;
- 5) atlikti įvairius kasybos, dugno gilinimo, žemės kasimo (lyginimo), sprogdinimo, melioravimo, užtvindymo darbus;
- 6) sodinti, auginti arba kirsti želdinius (išskyrus krūmus ir žolinius augalus);
- 7) mechanizuotai laistyti žemės ūkio kultūras;
- 8) naudoti ugnį ir atlikti ugnies darbus technologiniams procesams vykdyti;
- 9) įrengti visų rūšių transporto priemonių ir kitų mechanizmų stovėjimo aikšteles požeminių kabelių linijų apsaugos zonose;
- 10) dirbti smūginiais ir (ar) vibraciją sukeliančiais mechanizmais požeminių kabelių linijų apsaugos zonose;
- 11) keisti žemės paviršiaus altitudes daugiau kaip 0,3 metro (kasti gruntą arba užpilti papildomą grunto sluoksnį) požeminių ir povandeninių kabelių linijų apsaugos zonose;
- 12) nuleisti inkarus, plaukti su nuleistais inkarais ir kitais dugną siekiančiais įrankiais povandeninių kabelių linijų apsaugos zonose;
- 13) įvažiuoti transporto priemonėms ir kitiems mechanizmom, kurių aukštis su kroviniu arba be jo yra daugiau kaip 4,5 metro nuo kelio (žemės) paviršiaus oro linijų ir oro kabelių linijų apsaugos zonoje.

Elektros tinklų savininkas ar valdytojas nepritaria projektui ar numatamai veiklai, jeigu SŽNS įstatymo 25 straipsnio 2 dalyje nurodyti darbai pažeis elektros tinklų techninės saugos reikalavimus ir (ar) kels pavojų aplinkai, žmonių turtui, jų gyvybei ar sveikatai.

**1 lentelė. Klaipėdos rajono savivaldybės teritorijoje esančių magistralinių dujotiekių susijusios infrastruktūros apsaugos zonų plano dalies pakeitimo plano suvestiniai duomenys (apie patenkančius žemės sklypus)**

Eil. Nr.	Žemės sklypo kadastrinis numeris	Žemės sklypo unikalus numeris	Žemės sklypo adresas	Žemės sklypo suformavimo metai	Žemės sklypo paskirtis	Žemės sklypo naudojimo būdas	Žemės sklypo matavimų tipas	Esamos (įregistruotos) apsaugos zonos pavadinimas	Esamos apsaugos zonos įregistruotas plotas, ha	Anksčiau Planu nustatytos apsaugos zonos pavadinimas	Anksčiau Planu nustatytas ar patikslintas apsaugos zonos plotas, ha	Plano dalies pakeitimu nustatomos apsaugos zonos pavadinimas	Plano dalies pakeitimu nustatomos apsaugos zonos plotas, ha	Bendras esamos ir nustatomos apsaugos zonos plotas, ha
1.	5503/0009:53	5503-0009-0053	Klaipėdos r. sav.. Agluonėnų sen.. Juodikų k.	2000-08-29	Miškų ūkio	-	Preliminarūs matavimai	-	-	Magistralinių dujotiekių ir naftotiekių (produktotiekių) apsaugos zonos (III skyrius. penktasis skirsnis)	1.1924	nekeičiama	nekeičiama	1.1924
								-	-	Elektros tinklų apsaugos zona (III skyrius. ketvirtasis skirsnis)	0.0016	Elektros tinklų apsaugos zona (III skyrius. ketvirtasis skirsnis)	0.0017	0.0017
2.	5503/0009:89	5503-0009-0089	Klaipėdos r. sav.. Agluonėnų sen.. Juodikų k.	2000-09-25	Žemės ūkio	Kiti žemės ūkio paskirties žemės sklypai	Kadastriniai matavimai (LKS-94)	-	-	Magistralinių dujotiekių ir naftotiekių (produktotiekių) apsaugos zonos (III skyrius. penktasis skirsnis)	0.8646	nekeičiama	nekeičiama	0.8646
								Elektros tinklų apsaugos zona (III skyrius. ketvirtasis skirsnis)	0.3242	Elektros tinklų apsaugos zona (III skyrius. ketvirtasis skirsnis)	0.0012	Elektros tinklų apsaugos zona (III skyrius. ketvirtasis skirsnis)	0.0339	0.3581
3.	5503/0009:308	4400-5154-9154	Klaipėdos r. sav.. Agluonėnų sen.. Juodikų k.	2020-04-30	Miškų ūkio	Ūkinių miškų sklypai	Kadastriniai matavimai (LKS-94)	Magistralinių dujotiekių ir naftotiekių (produktotiekių) apsaugos zonos (III skyrius. penktasis skirsnis)	0.1191	Magistralinių dujotiekių ir naftotiekių (produktotiekių) apsaugos zonos (III skyrius. penktasis skirsnis)	0.1194	nekeičiama	nekeičiama	0.1194
								-	-	-	-	Elektros tinklų apsaugos zona (III skyrius. ketvirtasis skirsnis)	0.0033	0.0033
4.	5503/0009:14	5503-0009-0014	Klaipėdos r. sav.. Agluonėnų sen.. Juodikų k.	2000-11-09	Žemės ūkio	-	Preliminarūs matavimai	Magistralinių dujotiekių ir naftotiekių (produktotiekių) apsaugos zonos (III skyrius. penktasis skirsnis)	1.4333	Magistralinių dujotiekių ir naftotiekių (produktotiekių) apsaugos zonos (III skyrius. penktasis skirsnis)	1.4210	nekeičiama	nekeičiama	1.4210
								-	-	-	-	Elektros tinklų apsaugos zona (III skyrius. ketvirtasis skirsnis)	0.0718	0.0718
5.	5544/0006:438	4400-3100-8130	Klaipėdos r. sav.. Priekulės sen.. Žiaukų k.	2014-10-21	Miškų ūkio	Ūkinių miškų sklypai	Kadastriniai matavimai (LKS-94)	Magistralinių dujotiekių ir naftotiekių (produktotiekių) apsaugos zonos (III skyrius. penktasis skirsnis)	5.4148	Magistralinių dujotiekių ir naftotiekių (produktotiekių) apsaugos zonos (III skyrius. penktasis skirsnis)	5.4273	nekeičiama	nekeičiama	5.4273
								-	-	Elektros tinklų apsaugos zona (III skyrius. ketvirtasis skirsnis)	0.0057	Elektros tinklų apsaugos zona (III skyrius. ketvirtasis skirsnis)	0.0033	0.0033
6.	5544/0005:1201	4400-2382-2820	Klaipėdos r. sav.. Dovylių sen.. Kiškėnų k.. Birbinčių g. 54	2012-06-14	kita	Susisiekimo ir inžinerinių tinklų koridorių teritorijos	Kadastriniai matavimai (LKS-94)	Magistralinių dujotiekių ir naftotiekių (produktotiekių) apsaugos zonos (III skyrius. penktasis skirsnis)	0.4400	Magistralinių dujotiekių ir naftotiekių (produktotiekių) apsaugos zonos (III skyrius. penktasis skirsnis)	1.2351	nekeičiama	nekeičiama	1.2351
								Elektros tinklų apsaugos zona (III skyrius. ketvirtasis skirsnis)	0.0813	Elektros tinklų apsaugos zona (III skyrius. ketvirtasis skirsnis)	0.1023	Elektros tinklų apsaugos zona (III skyrius. ketvirtasis skirsnis)	0.0560	0.1373
7.	5544/0005:1200	4400-2382-2731	Klaipėdos r. sav.. Dovylių sen.. Kiškėnų k.. Birbinčių g. 52	2012-06-14	Kita	Susisiekimo ir inžinerinių komunikacijų aptarnavimo objektų teritorijos	Kadastriniai matavimai (LKS-94)	Magistralinių dujotiekių ir naftotiekių (produktotiekių) apsaugos zonos (III skyrius. penktasis skirsnis)	0.3857	Magistralinių dujotiekių ir naftotiekių (produktotiekių) apsaugos zonos (III skyrius. penktasis skirsnis)	1.0930	nekeičiama	nekeičiama	1.0930
								Elektros tinklų apsaugos zona (III skyrius. ketvirtasis skirsnis)	0.0390	Elektros tinklų apsaugos zona (III skyrius. ketvirtasis skirsnis)	0.0047	Elektros tinklų apsaugos zona (III skyrius. ketvirtasis skirsnis)	0.0218	0.0608
8.	5510/0005:1328	4400-3042-1719	Klaipėdos r. sav.. Dauparų-Kvietinių sen.. Dauparų k.. Grybų g. 15	2014-08-12	Kita	Susisiekimo ir inžinerinių komunikacijų aptarnavimo objektų teritorijos	Kadastriniai matavimai (LKS-94)	Magistralinių dujotiekių ir naftotiekių (produktotiekių) apsaugos zonos (III skyrius. penktasis skirsnis)	0.1200	Magistralinių dujotiekių ir naftotiekių (produktotiekių) apsaugos zonos (III skyrius. penktasis skirsnis)	0.1200	nekeičiama	nekeičiama	0.1200
								Elektros tinklų apsaugos zona (III skyrius. ketvirtasis skirsnis)	0.0076	Elektros tinklų apsaugos zonos (III skyrius. ketvirtasis skirsnis)	0.0244	Elektros tinklų apsaugos zonos (III skyrius. ketvirtasis skirsnis)	0.0106	0.0182
9.	5510/0005:606	4400-0860-6222	Klaipėdos r. sav.. Dauparų-Kvietinių sen.. Dauparų k.	2006-05-18	Žemės ūkio	Kiti žemės ūkio paskirties žemės sklypai	Preliminarūs matavimai	Magistralinių dujotiekių ir naftotiekių (produktotiekių) apsaugos zonos (III skyrius. penktasis skirsnis)	0.1000	Magistralinių dujotiekių ir naftotiekių (produktotiekių) apsaugos zonos (III skyrius. penktasis skirsnis)	0.1013	nekeičiama	nekeičiama	0.1013
								-	-	Elektros tinklų apsaugos zonos (III skyrius. ketvirtasis skirsnis)	0.0041	nekeičiama	nekeičiama	0.0041
10.	5510/0005:167	5510-0005-0167	Klaipėdos r. sav.. Dauparų-Kvietinių sen.. Dauparų k.	1997-01-21	Žemės ūkio	Kiti žemės ūkio paskirties žemės sklypai	Kadastriniai matavimai (LKS-94)	Magistralinių dujotiekių ir naftotiekių (produktotiekių) apsaugos zonos (III skyrius. penktasis skirsnis)	0.1425	Magistralinių dujotiekių ir naftotiekių (produktotiekių) apsaugos zonos (III skyrius. penktasis skirsnis)	0.1438	nekeičiama	nekeičiama	0.1438
								Elektros tinklų apsaugos zonos (III skyrius. ketvirtasis skirsnis)	0.0366	Elektros tinklų apsaugos zonos (III skyrius. ketvirtasis skirsnis)	0.0051	nekeičiama	nekeičiama	0.0417
11.	5510/0005:1163	5510-0004-0259	Klaipėdos r. sav.. Dauparų-Kvietinių sen.. Dauparų k.	1997-01-21	Žemės ūkio	Kiti žemės ūkio paskirties žemės sklypai	Kadastriniai matavimai (LKS-94)	Magistralinių dujotiekių ir naftotiekių (produktotiekių) apsaugos zonos (III skyrius. penktasis skirsnis)	0.2704	Magistralinių dujotiekių ir naftotiekių (produktotiekių) apsaugos zonos (III skyrius. penktasis skirsnis)	0.2814	nekeičiama	nekeičiama	0.2814
								Elektros tinklų apsaugos zonos (III skyrius. ketvirtasis skirsnis)	0.1485	Elektros tinklų apsaugos zonos (III skyrius. ketvirtasis skirsnis)	0.0100	nekeičiama	nekeičiama	0.1585

Eil. Nr.	Žemės sklypo kadastrinis numeris	Žemės sklypo unikalus numeris	Žemės sklypo adresas	Žemės sklypo suformavimo metai	Žemės sklypo paskirtis	Žemės sklypo naudojimo būdas	Žemės sklypo matavimų tipas	Esamos (įregistruotos) apsaugos zonos pavadinimas	Esamos apsaugos zonos įregistruotas plotas, ha	Anksčiau Planu nustatytos apsaugos zonos pavadinimas	Anksčiau Planu nustatytas ar patikslintas apsaugos zonos plotas, ha	Plano dalies pakeitimu nustatomos apsaugos zonos pavadinimas	Plano dalies pakeitimu nustatomos apsaugos zonos plotas, ha	Bendras esamos ir nustatomos apsaugos zonos plotas, ha
12.	5510/0004:193	5510-0004-0193	Klaipėdos r. sav.. Dauparų-Kvietinių sen.. Dauparų k.	2002-04-08	Miškų ūkio	Ūkinių miškų sklypai	Preliminarūs matavimai	Magistralinių dujotiekių ir naftotiekių (produktotiekių) apsaugos zonos (III skyrius. penktasis skirsnis)	0.1100	Magistralinių dujotiekių ir naftotiekių (produktotiekių) apsaugos zonos (III skyrius. penktasis skirsnis)	0.0567	nekeičiama	nekeičiama	0.0567
								Elektros tinklų apsaugos zonos (III skyrius. ketvirtasis skirsnis)	-	Elektros tinklų apsaugos zonos (III skyrius. ketvirtasis skirsnis)	0.0006	nekeičiama	nekeičiama	0.0006
13.	5510/0004:295	4400-0304-3316	Klaipėdos r. sav.. Dauparų-Kvietinių sen.. Dauparų k.	2004-05-21	Miškų ūkio	-	Preliminarūs matavimai	Magistralinių dujotiekių ir naftotiekių (produktotiekių) apsaugos zonos (III skyrius. penktasis skirsnis)	0.2500	Magistralinių dujotiekių ir naftotiekių (produktotiekių) apsaugos zonos (III skyrius. penktasis skirsnis)	0.2574	nekeičiama	nekeičiama	0.2574
								Elektros tinklų apsaugos zonos (III skyrius. ketvirtasis skirsnis)	-	Elektros tinklų apsaugos zonos (III skyrius. ketvirtasis skirsnis)	0.0299	nekeičiama	nekeičiama	0.0299
14.	5510/0005:1057	4400-1976-5230	Klaipėdos r. sav.. Dauparų-Kvietinių sen.. Kuliškių k.	2009-09-24	Žemės ūkio	-	Preliminarūs matavimai	Magistralinių dujotiekių ir naftotiekių (produktotiekių) apsaugos zonos (III skyrius. penktasis skirsnis)	0.4747	Magistralinių dujotiekių ir naftotiekių (produktotiekių) apsaugos zonos (III skyrius. penktasis skirsnis)	0.4785	nekeičiama	nekeičiama	0.4785
								-	-	Elektros tinklų apsaugos zonos (III skyrius. ketvirtasis skirsnis)	0.0664	Elektros tinklų apsaugos zonos (III skyrius. ketvirtasis skirsnis)	0.0721	0.0721
15.	5510/0006:1198	4400-2271-8607	Klaipėdos r. sav.. Dauparų - Kvietinių sen.. Kuliškių k.	2011-12-29	Miškų ūkio	Ūkinių miškų sklypai	Preliminarūs matavimai	Magistralinių dujotiekių ir naftotiekių (produktotiekių) apsaugos zonos (III skyrius. penktasis skirsnis)	0.1226	Magistralinių dujotiekių ir naftotiekių (produktotiekių) apsaugos zonos (III skyrius. penktasis skirsnis)	0.3637	nekeičiama	nekeičiama	0.3637
								-	-	Elektros tinklų apsaugos zona (III skyrius. ketvirtasis skirsnis)	0.0047	Elektros tinklų apsaugos zona (III skyrius. ketvirtasis skirsnis)	0.0058	0.0058
16.	5538/0013:63	5538-0013-0063	Klaipėdos r. sav.. Dauparų - Kvietinių sen.. Saulažolių k.	2000-01-17	Žemės ūkio	Kiti žemės ūkio paskirties žemės sklypai	Preliminarūs matavimai	Magistralinių dujotiekių ir naftotiekių (produktotiekių) apsaugos zonos (III skyrius. penktasis skirsnis)	2.0883	Magistralinių dujotiekių ir naftotiekių (produktotiekių) apsaugos zonos (III skyrius. penktasis skirsnis)	2.0883	nekeičiama	nekeičiama	2.0883
								-	-	Elektros tinklų apsaugos zona (III skyrius. ketvirtasis skirsnis)	0.0111	Elektros tinklų apsaugos zona (III skyrius. ketvirtasis skirsnis)	0.0195	0.0195
17.	5538/0013:58	5538-0013-0058	Klaipėdos r. sav.. Dauparų-Kvietinių sen.. Saulažolių k.	1994-05-19	Žemės ūkio	-	Kadastriniai matavimai (LKS-94)	Magistralinių dujotiekių ir naftotiekių (produktotiekių) apsaugos zonos (III skyrius. penktasis skirsnis)	1.0037	Magistralinių dujotiekių ir naftotiekių (produktotiekių) apsaugos zonos (III skyrius. penktasis skirsnis)	1.4524	nekeičiama	nekeičiama	1.4524
								Elektros tinklų apsaugos zona (III skyrius. ketvirtasis skirsnis)	0.0014	Elektros tinklų apsaugos zona (III skyrius. ketvirtasis skirsnis)	0.0373	Elektros tinklų apsaugos zona (III skyrius. ketvirtasis skirsnis)	0.0363	0.0377
18.	5538/0013:92	5538-0013-0092	Klaipėdos r. sav.. Dauparų-Kvietinių sen.. Saulažolių k.	2002-07-10	Žemės ūkio	Kiti žemės ūkio paskirties žemės sklypai	Kadastriniai matavimai (LKS-94)	Magistralinių dujotiekių ir naftotiekių (produktotiekių) apsaugos zonos (III skyrius. penktasis skirsnis)	0.3951	Magistralinių dujotiekių ir naftotiekių (produktotiekių) apsaugos zonos (III skyrius. penktasis skirsnis)	0.3951	nekeičiama	nekeičiama	0.3951
								-	-	Elektros tinklų apsaugos zonos (III skyrius. ketvirtasis skirsnis)	0.0012	nekeičiama	nekeičiama	0.0012
19.	5520/0001:449	4400-2129-5070	Gargždai	2011-01-14	Žemės ūkio	Kiti žemės ūkio paskirties žemės sklypai	Preliminarūs matavimai	Magistralinių dujotiekių ir naftotiekių (produktotiekių) apsaugos zonos (III skyrius. penktasis skirsnis)	0.7000	-	-	Magistralinių dujotiekių ir naftotiekių (produktotiekių) apsaugos zonos (III skyrius. penktasis skirsnis)	0.0016	0.0016
20.	5520/0001:209	4400-0316-6018	Gargždai. Kretingos Plento g. 45	2004-06-03	Kita	-	Kadastriniai matavimai (LKS-94)	Magistralinių dujotiekių ir naftotiekių (produktotiekių) apsaugos zonos (III skyrius. penktasis skirsnis)	0.0770	Magistralinių dujotiekių ir naftotiekių (produktotiekių) apsaugos zonos (III skyrius. penktasis skirsnis)	0.0771	nekeičiama	nekeičiama	0.0771
								Elektros tinklų apsaugos zonos (III skyrius. ketvirtasis skirsnis)	0.0082	Elektros tinklų apsaugos zonos (III skyrius. ketvirtasis skirsnis)	0.0003	Elektros tinklų apsaugos zonos (III skyrius. ketvirtasis skirsnis)	0.0015	0.0097
21.	5520/0001:524	5538-0016-0154	Gargždai	1997-07-17	Žemės ūkio	Kiti žemės ūkio paskirties žemės sklypai	Kadastriniai matavimai (LKS-94)	Magistralinių dujotiekių ir naftotiekių (produktotiekių) apsaugos zonos (III skyrius. penktasis skirsnis)	0.2500	Magistralinių dujotiekių ir naftotiekių (produktotiekių) apsaugos zonos (III skyrius. penktasis skirsnis)	0.1625	Magistralinių dujotiekių ir naftotiekių (produktotiekių) apsaugos zonos (III skyrius. penktasis skirsnis)	0.2204	0.2204
22.	5568/7001:10	4400-4197-1842	Klaipėdos r. sav.. Klaipėdos r. sav. Teritorija	2016-05-13	kita	Susisiekimo ir inžinerinių tinklų koridorių teritorijos	Kadastriniai matavimai (LKS-94)	Magistralinių dujotiekių ir naftotiekių (produktotiekių) apsaugos zonos (III skyrius. penktasis skirsnis)	0.0475	Magistralinių dujotiekių ir naftotiekių (produktotiekių) apsaugos zonos (III skyrius. penktasis skirsnis)	0.1226	nekeičiama	nekeičiama	0.1226
								Elektros tinklų apsaugos zona (III skyrius. ketvirtasis skirsnis)	0.0859	Elektros tinklų apsaugos zona (III skyrius. ketvirtasis skirsnis)	0.0462	Elektros tinklų apsaugos zona (III skyrius. ketvirtasis skirsnis)	0.0679	0.1538
23.	5568/0001:134	5568-0001-0134	Klaipėdos r. sav.. Vėžaičių sen.. Gerduvėnų k.	2002-09-23	Žemės ūkio	-	Preliminarūs matavimai	Magistralinių dujotiekių ir naftotiekių (produktotiekių) apsaugos zonos (III skyrius. penktasis skirsnis)	0.1900	Magistralinių dujotiekių ir naftotiekių (produktotiekių) apsaugos zonos (III skyrius. penktasis skirsnis)	0.3317	nekeičiama	nekeičiama	0.3317
								-	-	Elektros tinklų apsaugos zona (III skyrius. ketvirtasis skirsnis)	0.0092	Elektros tinklų apsaugos zona (III skyrius. ketvirtasis skirsnis)	0.0193	0.0193
24.	5568/0001:483	4400-2133-3560	Klaipėdos r. sav.. Vėžaičių sen.. Gerduvėnų k.	2011-01-27	Žemės ūkio	Kiti žemės ūkio paskirties žemės sklypai	Preliminarūs matavimai	Magistralinių dujotiekių ir naftotiekių (produktotiekių) apsaugos zonos (III skyrius. penktasis skirsnis)	0.2200	Magistralinių dujotiekių ir naftotiekių (produktotiekių) apsaugos zonos (III skyrius. penktasis skirsnis)	0.2394	nekeičiama	nekeičiama	0.2394
								-	-	Elektros tinklų apsaugos zonos (III skyrius. ketvirtasis skirsnis)	0.0048	nekeičiama	nekeičiama	0.0048

Eil. Nr.	Žemės sklypo kadastrinis numeris	Žemės sklypo unikalus numeris	Žemės sklypo adresas	Žemės sklypo suformavimo metai	Žemės sklypo paskirtis	Žemės sklypo naudojimo būdas	Žemės sklypo matavimų tipas	Esamos (įregistruotos) apsaugos zonos pavadinimas	Esamos apsaugos zonos įregistruotas plotas, ha	Anksčiau Planu nustatytos apsaugos zonos pavadinimas	Anksčiau Planu nustatytas ar patikslintas apsaugos zonos plotas, ha	Plano dalies pakeitimu nustatomos apsaugos zonos pavadinimas	Plano dalies pakeitimu nustatomos apsaugos zonos plotas, ha	Bendras esamos ir nustatomos apsaugos zonos plotas, ha
25.	5568/0001:403	4400-0890-2252	Klaipėdos r. sav.. Vėžaičių sen.. Gerduvėnų k.	2006-06-27	Žemės ūkio	Kiti žemės ūkio paskirties žemės sklypai	Preliminarūs matavimai	Magistralinių dujotiekių ir naftotiekių (produktotiekių) apsaugos zonos (III skyrius. penktasis skirsnis)	0.0011	Magistralinių dujotiekių ir naftotiekių (produktotiekių) apsaugos zonos (III skyrius. penktasis skirsnis)	0.1164	nekeičiama	nekeičiama	0.1164
								-	-	Elektros tinklų apsaugos zonos (III skyrius. ketvirtasis skirsnis)	0.0003	Elektros tinklų apsaugos zonos (III skyrius. ketvirtasis skirsnis)	0.0001	0.0001
26.	5568/0001:324	4400-0458-2085	Klaipėdos r. sav.. Vėžaičių sen.. Gerduvėnų k.	2004-11-26	Žemės ūkio	-	Preliminarūs matavimai	Magistralinių dujotiekių ir naftotiekių (produktotiekių) apsaugos zonos (III skyrius. penktasis skirsnis)	0.2300	Magistralinių dujotiekių ir naftotiekių (produktotiekių) apsaugos zonos (III skyrius. penktasis skirsnis)	0.1875	nekeičiama	nekeičiama	0.1875
								-	-	Elektros tinklų apsaugos zona (III skyrius. ketvirtasis skirsnis)	0.0058	Elektros tinklų apsaugos zona (III skyrius. ketvirtasis skirsnis)	0.0066	0.0066
27.	5568/0003:14	5568-0003-0014	Klaipėdos r. sav.. Vėžaičių sen.. Pajuodupio k.	1995-11-27	Žemės ūkio	Kiti žemės ūkio paskirties žemės sklypai	Kadastriniai matavimai (LKS-94)	Magistralinių dujotiekių ir naftotiekių (produktotiekių) apsaugos zonos (III skyrius. penktasis skirsnis)	1.0822	Magistralinių dujotiekių ir naftotiekių (produktotiekių) apsaugos zonos (III skyrius. penktasis skirsnis)	1.8336	nekeičiama	nekeičiama	1.8336
								Elektros tinklų apsaugos zona (III skyrius. ketvirtasis skirsnis)	0.0035	Elektros tinklų apsaugos zona (III skyrius. ketvirtasis skirsnis)	0.0063	Elektros tinklų apsaugos zona (III skyrius. ketvirtasis skirsnis)	0.0150	0.0185
28.	5559/0004:9	4400-2111-6392	Klaipėdos r. sav.. Vėžaičių sen.. Perkūnų k.	2010-11-23	Miškų ūkio	-	Kadastriniai matavimai (LKS-94)	Magistralinių dujotiekių ir naftotiekių (produktotiekių) apsaugos zonos (III skyrius. penktasis skirsnis)	5.0116	Magistralinių dujotiekių ir naftotiekių (produktotiekių) apsaugos zonos (III skyrius. penktasis skirsnis)	5.1160	nekeičiama	nekeičiama	5.1160
								-	-	Elektros tinklų apsaugos zona (III skyrius. ketvirtasis skirsnis)	0.0007	Elektros tinklų apsaugos zona (III skyrius. ketvirtasis skirsnis)	0.1586	0.1586
29.	5559/0004:17	4400-3923-6427	Klaipėdos r. sav.. Vėžaičių sen.. Pajuodupio k.	2015-08-17	Žemės ūkio	Kiti žemės ūkio paskirties žemės sklypai	Kadastriniai matavimai (LKS-94)	Magistralinių dujotiekių ir naftotiekių (produktotiekių) apsaugos zonos (III skyrius. penktasis skirsnis)	0.7513	Magistralinių dujotiekių ir naftotiekių (produktotiekių) apsaugos zonos (III skyrius. penktasis skirsnis)	1.0375	nekeičiama	nekeičiama	1.0375
								-	-	Elektros tinklų apsaugos zona (III skyrius. ketvirtasis skirsnis)	0.0358	Elektros tinklų apsaugos zona (III skyrius. ketvirtasis skirsnis)	0.0359	0.0359
30.	5568/0005:331	4400-2968-7662	Klaipėdos r. sav.. Vėžaičių sen.. Pajuodupio k.	2014-05-14	Žemės ūkio	Kiti žemės ūkio paskirties žemės sklypai	Kadastriniai matavimai (LKS-94)	Magistralinių dujotiekių ir naftotiekių (produktotiekių) apsaugos zonos (III skyrius. penktasis skirsnis)	1.7491	Magistralinių dujotiekių ir naftotiekių (produktotiekių) apsaugos zonos (III skyrius. penktasis skirsnis)	1.7487	nekeičiama	nekeičiama	1.7487
								Elektros tinklų apsaugos zona (III skyrius. ketvirtasis skirsnis)	0.4172	Elektros tinklų apsaugos zona (III skyrius. ketvirtasis skirsnis)	0.0043	Elektros tinklų apsaugos zona (III skyrius. ketvirtasis skirsnis)	0.0066	0.4185
31.	5538/0011:169	4400-0910-5864	Klaipėdos r. sav.. Dauparų - Kvietinių sen.. Žvirblių k.. Žvirblių g. 30	2006-07-25	Žemės ūkio	Kiti žemės ūkio paskirties žemės sklypai	Preliminarūs matavimai	-	-	Magistralinių dujotiekių ir naftotiekių (produktotiekių) apsaugos zonos (III skyrius. penktasis skirsnis)	0.0031	nekeičiama	nekeičiama	0,0031
								-	-	Elektros tinklų apsaugos zonos (III skyrius. ketvirtasis skirsnis)	0.0512	Elektros tinklų apsaugos zona (III skyrius. ketvirtasis skirsnis)	0.0744	0,0744
<b>Bendras žemės sklypų, kuriems Plano dalies pakeitimu nustatomos elektros tinklų apsaugos zonos (III skyrius, ketvirtasis skirsnis) (kodas 106) plotas, ha</b>													0.7217	
<b>Bendras žemės sklypų, kuriems Plano dalies pakeitimu nustatomos MD ir naftotiekių (produktotiekių) infrastruktūros apsaugos zonos (III skyrius, vienuoliktasis skirsnis) (kodas 101) plotas, ha</b>													0.2220	

**2 lentelė. Laisvos valstybinės žemės teritorijos, kuriose plano dalies pakeitimu patikslintos nustatomos apsaugos zonos**

Eil. Nr.	Nesuformuotas žemės sklypas	Kadastro vietovė	Planuojamos apsaugos zonos pavadinimas	Planu nustatytas ar patikslintas apsaugos zonos plotas, ha	Plano dalies pakeitimu nustatomos apsaugos zonos plotas, ha	Nesuformuoto žemės sklypo centro koordinatė	Nesuformuoto sklypo naudotojo vardas, pavardė/įmonės pavadinimas
1.	9VŽ	Pajuodupio k.	Magistralinių dujotiekių ir naftotiekių (produktotiekių) apsaugos zonos (III skyrius, penktasis skirsnis)	0.0638	nekeičiama	346016.888/6180028.182	Nacionalinė žemės tarnyba prie Žemės ūkio ministerijos
			Elektros tinklų apsaugos zona (III skyrius, ketvirtasis skirsnis)	-	0.0019		
2.	22VŽ	Gerduvėnų k.	Magistralinių dujotiekių ir naftotiekių (produktotiekių) apsaugos zonos (III skyrius, penktasis skirsnis)	0.6413	nekeičiama	338726.880/6180542.440	Nacionalinė žemės tarnyba prie Žemės ūkio ministerijos
			Elektros tinklų apsaugos zona (III skyrius, ketvirtasis skirsnis)	-	0.0567		
3.	23VŽ	Gerduvėnų k.	Elektros tinklų apsaugos zona (III skyrius, ketvirtasis skirsnis)	0.0048	0.0078	338662.935/6180597.018	Nacionalinė žemės tarnyba prie Žemės ūkio ministerijos
			Magistralinių dujotiekių ir naftotiekių (produktotiekių) apsaugos zonos (III skyrius, penktasis skirsnis)	0.1980	nekeičiama		
4.	30VŽ	Saulažolių k.	Magistralinių dujotiekių ir naftotiekių (produktotiekių) apsaugos zonos (III skyrius, penktasis skirsnis)	0.2929	nekeičiama	334793.8419/6181033.509	Nacionalinė žemės tarnyba prie Žemės ūkio ministerijos
			Elektros tinklų apsaugos zona (III skyrius, ketvirtasis skirsnis)	0.0156	0.0136		
5.	36VŽ	Gargždai	Magistralinių dujotiekių ir naftotiekių (produktotiekių) apsaugos zonos (III skyrius, penktasis skirsnis)	0.1622	0.2883	335484.115/6179783.908	Nacionalinė žemės tarnyba prie Žemės ūkio ministerijos
			Elektros tinklų apsaugos zona (III skyrius, ketvirtasis skirsnis)	-	0.0457		
6.	38VŽ	Kuliškių k.	Magistralinių dujotiekių ir naftotiekių (produktotiekių) apsaugos zonos (III skyrius, penktasis skirsnis)	0.0815	nekeičiama	333969.189/6180481.267	Nacionalinė žemės tarnyba prie Žemės ūkio ministerijos
			Elektros tinklų apsaugos zona (III skyrius, ketvirtasis skirsnis)	0.0030	0.0031		
7.	58VŽ	Dauparų k.	Magistralinių dujotiekių ir naftotiekių (produktotiekių) apsaugos zonos (III skyrius, penktasis skirsnis)	0.3819	nekeičiama	330315.247/6178409.312	Nacionalinė žemės tarnyba prie Žemės ūkio ministerijos
			Elektros tinklų apsaugos zona (III skyrius, ketvirtasis skirsnis)	0.0336	0.0317		
8.	59VŽ	Jonušų k.	Magistralinių dujotiekių ir naftotiekių (produktotiekių) apsaugos zonos (III skyrius, penktasis skirsnis)	0.4579	nekeičiama	330083.326/6178402.363	Nacionalinė žemės tarnyba prie Žemės ūkio ministerijos
			Elektros tinklų apsaugos zona (III skyrius, ketvirtasis skirsnis)	0.0407	0.0384		
9.	79VŽ	Gedminių k.	Magistralinių dujotiekių ir naftotiekių (produktotiekių) apsaugos zonos (III skyrius, penktasis skirsnis)	7.0692	nekeičiama	331763.286/6171905.319	Nacionalinė žemės tarnyba prie Žemės ūkio ministerijos
			Elektros tinklų apsaugos zona (III skyrius, ketvirtasis skirsnis)	0.0240	0.0397		
10.	80VŽ	Juodikių k.	Magistralinių dujotiekių ir naftotiekių (produktotiekių) apsaugos zonos (III skyrius, penktasis skirsnis)	0.0906	nekeičiama	333387.436/6167659.418	Nacionalinė žemės tarnyba prie Žemės ūkio ministerijos
			Elektros tinklų apsaugos zona (III skyrius, ketvirtasis skirsnis)	0.0036	0.0075		
11.	110VŽ	Vaitelių k.	Magistralinių dujotiekių ir naftotiekių (produktotiekių) apsaugos zonos (III skyrius, penktasis skirsnis)	0.1848	nekeičiama	334185.598/6188300.273	Nacionalinė žemės tarnyba prie Žemės ūkio ministerijos
			Elektros tinklų apsaugos zona (III skyrius, ketvirtasis skirsnis)	0.0001	0.0050		
12.	120VŽ	Kuliškių k.	Elektros tinklų apsaugos zona (III skyrius, ketvirtasis skirsnis)	0.0127	nekeičiama	333895.044/ 6180487.099	Nacionalinė žemės tarnyba prie Žemės ūkio ministerijos
<b>Bendras žemės sklypų, kuriems Plano dalies pakeitimu nustatomos elektros tinklų apsaugos zonos (III skyrius, ketvirtasis skirsnis) (kodas 106) plotas, ha</b>					<b>0.2527</b>		
<b>Bendras žemės sklypų, kuriems Plano dalies pakeitimu nustatomos MD ir naftotiekių (produktotiekių) infrastruktūros apsaugos zonos (III skyrius, vienuoliktasis skirsnis) (kodas 101) plotas, ha</b>					<b>0.2883</b>		

**Specialiųjų žemės naudojimo sąlygų pavadinimai:**

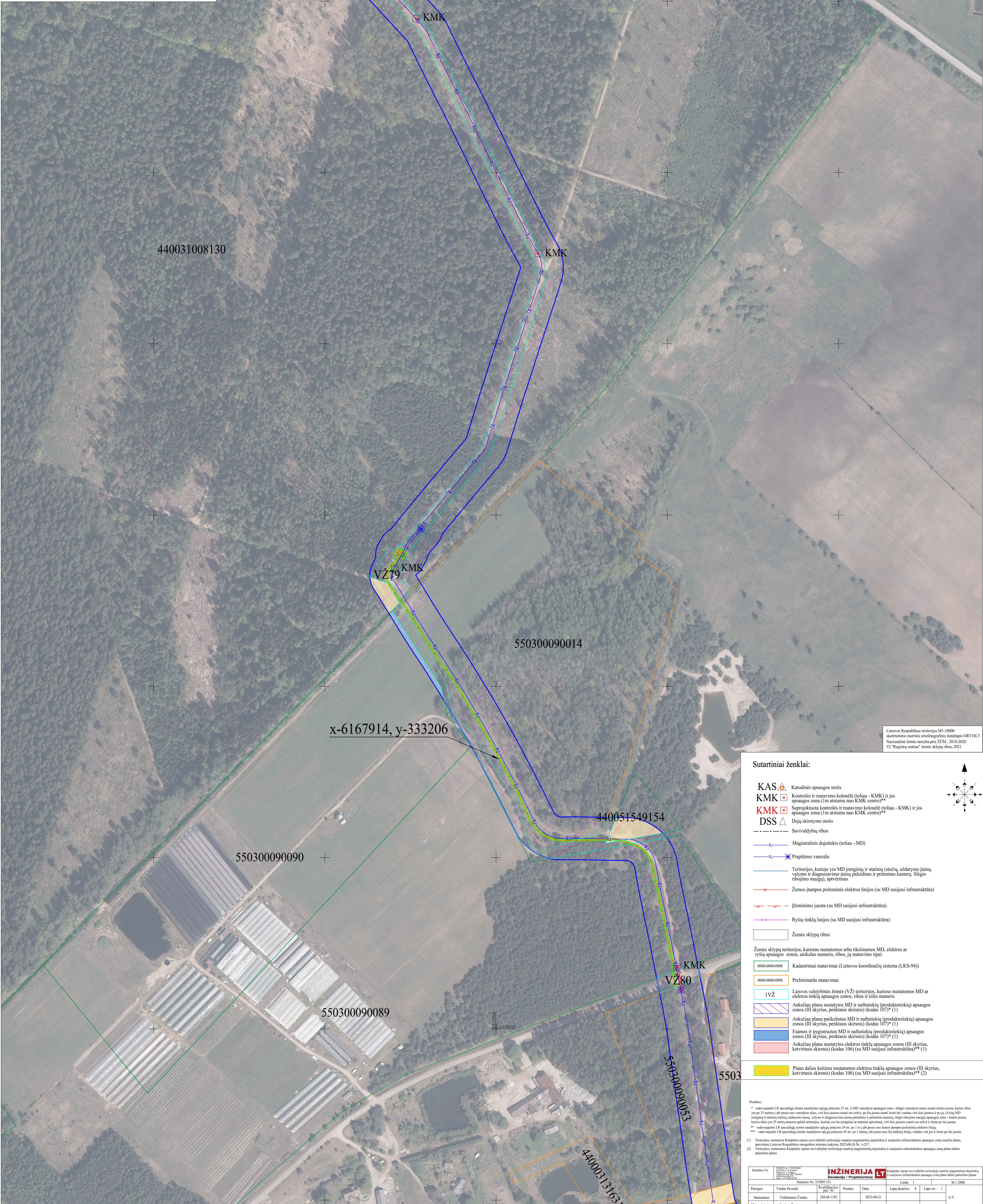
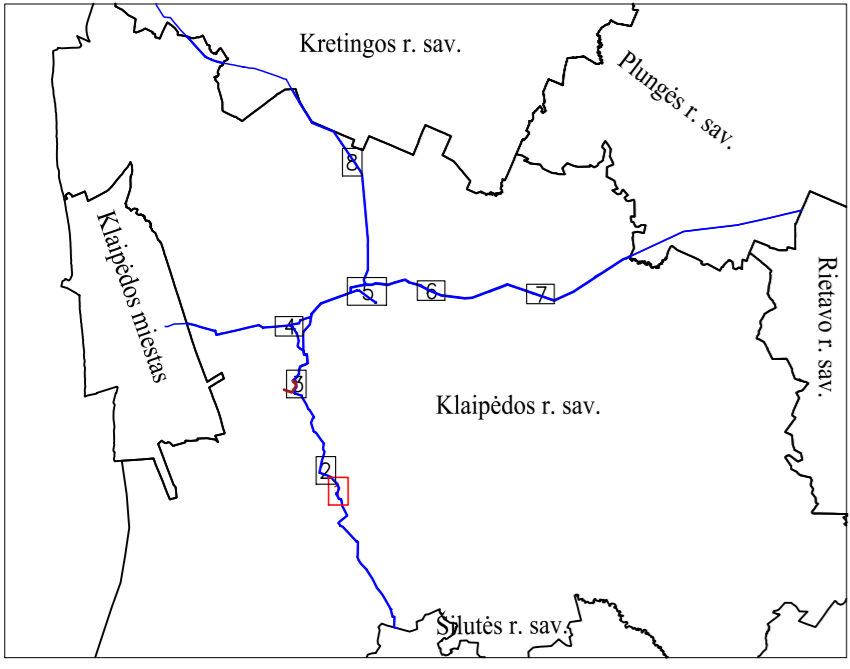
Kodas	Reikšmė
106	Elektros linijų apsaugos zonos (III skyrius, ketvirtasis skirsnis)
107	Magistralinių dujotiekių ir naftotiekių (produktotiekių) apsaugos zonos (III skyrius, penktasis skirsnis)

**3 lentelė. Žemės sklypų, kurie patenka į Plano dalies keitimu tikslinamas ir nustatomas su magistralinių dujotiekių susijusios infrastruktūros apsaugos zonas, duomenys**

<b>Eil. Nr.</b>	<b>Savivaldybė</b>	<b>Žemės sklypo kadastrinis numeris</b>	<b>Žemės sklypo unikalus numeris</b>	<b>Žemės sklypo adresas</b>
1.	Klaipėdos r.	5503/0009:53	5503-0009-0053	Klaipėdos r. sav., Agluonėnų sen., Juodikių k.
2.	Klaipėdos r.	5503/0009:89	5503-0009-0089	Klaipėdos r. sav., Agluonėnų sen., Juodikių k.
3.	Klaipėdos r.	5503/0009:308	4400-5154-9154	Klaipėdos r. sav., Agluonėnų sen., Juodikių k.
4.	Klaipėdos r.	5503/0009:14	5503-0009-0014	Klaipėdos r. sav., Agluonėnų sen., Juodikių k.
5.	Klaipėdos r.	5544/0006:438	4400-3100-8130	Klaipėdos r. sav., Priekulės sen., Žiaukų k.
6.	Klaipėdos r.	5544/0005:1201	4400-2382-2820	Klaipėdos r. sav., Dovių sen., Kiškėnų k., Birbinčių g. 54
7.	Klaipėdos r.	5544/0005:1200	4400-2382-2731	Klaipėdos r. sav., Dovių sen., Kiškėnų k., Birbinčių g. 52
8.	Klaipėdos r.	5510/0005:1328	4400-3042-1719	Klaipėdos r. sav., Dauparų-Kvietinių sen., Dauparų k., Grybų g. 15
9.	Klaipėdos r.	5510/0005:606	4400-0860-6222	Klaipėdos r. sav., Dauparų-Kvietinių sen., Dauparų k.
10.	Klaipėdos r.	5510/0005:167	5510-0005-0167	Klaipėdos r. sav., Dauparų-Kvietinių sen., Dauparų k.
11.	Klaipėdos r.	5510/0005:1163	5510-0004-0259	Klaipėdos r. sav., Dauparų-Kvietinių sen., Dauparų k.
12.	Klaipėdos r.	5510/0004:193	5510-0004-0193	Klaipėdos r. sav., Dauparų-Kvietinių sen., Dauparų k.
13.	Klaipėdos r.	5510/0004:295	4400-0304-3316	Klaipėdos r. sav., Dauparų-Kvietinių sen., Dauparų k.
14.	Klaipėdos r.	5510/0005:1057	4400-1976-5230	Klaipėdos r. sav., Dauparų-Kvietinių sen., Kuliškių k.
15.	Klaipėdos r.	5510/0006:1198	4400-2271-8607	Klaipėdos r. sav., Dauparų - Kvietinių sen., Kuliškių k.
16.	Klaipėdos r.	5538/0013:63	5538-0013-0063	Klaipėdos r. sav., Dauparų - Kvietinių sen., Saulažolių k.
17.	Klaipėdos r.	5538/0013:58	5538-0013-0058	Klaipėdos r. sav., Dauparų-Kvietinių sen., Saulažolių k.
18.	Klaipėdos r.	5538/0013:92	5538-0013-0092	Klaipėdos r. sav., Dauparų-Kvietinių sen., Saulažolių k.
19.	Klaipėdos r.	5520/0001:449	4400-2129-5070	Gargždai
20.	Klaipėdos r.	5520/0001:209	4400-0316-6018	Gargždai, Kretingos Plento g. 45
21.	Klaipėdos r.	5520/0001:524	5538-0016-0154	Gargždai
22.	Klaipėdos r.	5568/7001:10	4400-4197-1842	Klaipėdos r. sav., Klaipėdos r. sav. Teritorija
23.	Klaipėdos r.	5568/0001:134	5568-0001-0134	Klaipėdos r. sav., Vėžaičių sen., Gerduvėnų k.
24.	Klaipėdos r.	5568/0001:483	4400-2133-3560	Klaipėdos r. sav., Vėžaičių sen., Gerduvėnų k.

<b>Eil. Nr.</b>	<b>Savivaldybė</b>	<b>Žemės sklypo kadastrinis numeris</b>	<b>Žemės sklypo unikalus numeris</b>	<b>Žemės sklypo adresas</b>
25.	Klaipėdos r.	5568/0001:403	4400-0890-2252	Klaipėdos r. sav., Vėžaičių sen., Gerduvėnų k.
26.	Klaipėdos r.	5568/0001:324	4400-0458-2085	Klaipėdos r. sav., Vėžaičių sen., Gerduvėnų k.
27.	Klaipėdos r.	5568/0003:14	5568-0003-0014	Klaipėdos r. sav., Vėžaičių sen., Pajuodupio k.
28.	Klaipėdos r.	5559/0004:9	4400-2111-6392	Klaipėdos r. sav., Vėžaičių sen., Perkūnų k.
29.	Klaipėdos r.	5559/0004:17	4400-3923-6427	Klaipėdos r. sav., Vėžaičių sen., Pajuodupio k.
30.	Klaipėdos r.	5568/0005:331	4400-2968-7662	Klaipėdos r. sav., Vėžaičių sen., Pajuodupio k.
31.	Klaipėdos r.	5538/0011:169	4400-0910-5864	Klaipėdos r. sav., Dauparų - Kvietinių sen., Žvirblių k., Žvirblių g. 30

Lapo išdėstymo schema



Lietuvos Respublikos teritorijos M1:10000 skaitmeninis rastrinis ortofotografinis žemėlapis ORT10LT Nacionalinė žemės tarnyba prie ŽŪM, 2018-2020 N1 "Regio centras" žemės sklypų ribos, 2021

**Sutartiniai ženklai:**

- KAS** Katodinės apsaugos stotis
- KMK** Kontrolės ir matavimo kolonėlė (toliau - KMK) ir jos apsaugos zona (1m atstumu nuo KMK centro)\*\*
- KMK** Suprojektuota kontrolės ir matavimo kolonėlė (toliau - KMK) ir jos apsaugos zona (1m atstumu nuo KMK centro)\*\*
- DSS** Dujų skirstymo stotis
- Savivaldybių ribos
- Magistralinis dujotiekis (toliau - MD)
- Prapūtimo vamzdis
- Teritorijos, kuriose yra MD įrenginių ir statinių (stotelių, uždarymo įtaisų, valymo ir diagnostavimo įtaisų paleidimo ir priėmimo kambarių, slėgio ribojimo mazgų), aptvertumas
- Žemės įtampos požeminės elektros linijos (su MD susijusi infrastruktūra)
- Įžeminimo juosta (su MD susijusi infrastruktūra)
- Ryšių tinklų linijos (su MD susijusi infrastruktūra)
- Žemės sklypų ribos

Žemės sklypų teritorijos, kurioms nustatomos arba tikslinamos MD, elektros ar ryšių apsaugos zonos, unikalus numeris, ribos, jų matavimo tipai:

- 0000-0000-0000 Kadastriiniai matavimai (Lietuvos koordinacių sistema (LKS-94))
- 0000-0000-0000 Preliminariūs matavimai
- IVZ Laivos valstybinės žemės (VZ) teritorijos, kuriose nustatomos MD ar elektros tinklų apsaugos zonos, ribos ir eilės numeris
- Anksčiau planu nustatytos MD ir naftotiekių (produktotiekių) apsaugos zonos (III skyrius, penktasis skirsnis) (kodas 107)\* (1)
- Anksčiau planu patikslintos MD ir naftotiekių (produktotiekių) apsaugos zonos (III skyrius, penktasis skirsnis) (kodas 107)\* (1)
- Esamos ir įregistruotos MD ir naftotiekių (produktotiekių) apsaugos zonos (III skyrius, penktasis skirsnis) (kodas 107)\* (1)
- Anksčiau planu nustatytos elektros tinklų apsaugos zonos (III skyrius, ketvirtasis skirsnis) (kodas 106) (su MD susijusi infrastruktūra)\*\* (1)
- Plano dalies keitimu nustatomos elektros tinklų apsaugos zonos (III skyrius, ketvirtasis skirsnis) (kodas 106) (su MD susijusi infrastruktūra)\*\* (2)

**Pastabos:**

\* - vadovaujantis LR specialiąja žemės naudojimo sąlygų įstatymo 27 str. 1) MD vamzdžio apsaugos zona - ilgači vamzdžio traukos esanti žemės juosta, kurios ribos yra 25 metrai į abiejus pusių nuo vamzdžio vidurio, vėsi šios juostos esanti oro eilė, po šios juostos esanti žemė bei vanduo iki šios juostos ir po to, iki kelių MD įrenginių ir statinių (stotelių, uždarymo įtaisų, valymo ir diagnostavimo įtaisų paleidimo ir priėmimo kambarių, slėgio ribojimo mazgų) apsaugos zona - žemės juosta, kurios ribos yra 25 metrai aplink aplėktą teritoriją, kurioje yra šie įrenginiai ar statiniai aptverti, vėsi šios juostos esanti oro eilė ir žemė po šia juosta.

\*\* - vadovaujantis LR specialiąja žemės naudojimo sąlygų įstatymo 24 str. 1) m) abiejus pusių nuo žemės įtampos požeminės elektros linijų.

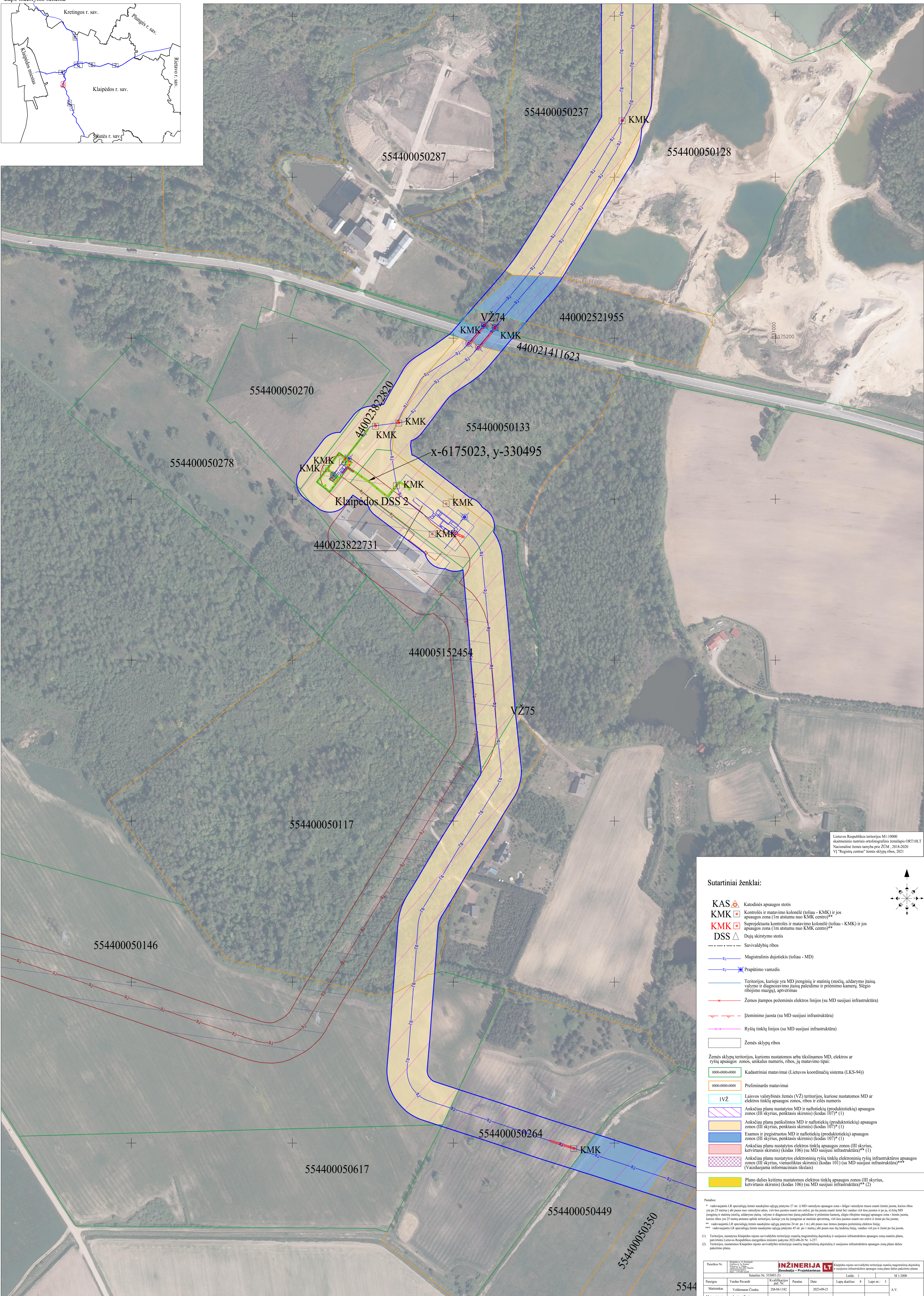
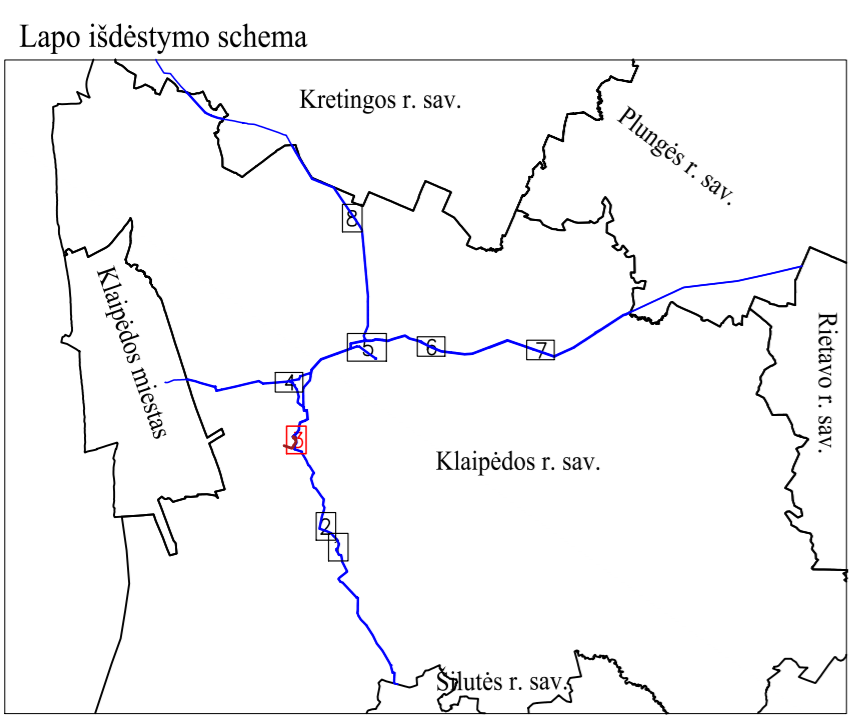
\*\*\* - vadovaujantis LR specialiąja žemės naudojimo sąlygų įstatymo 45 str. 1) m) abiejus pusių nuo lėjų laidinčių linijų, vanduo vėsi jos ir žemė po šia juosta.

(1) Teritorijos, nustatomos Klaipėdos rajono savivaldybės teritorijoje esančių magistralinių dujotiekių ir susijusios infrastruktūros apsaugos zonų esančių planas, suvirtinimas Lietuvos Respublikos energijos ministro įsakymu 2022-06-29 Nr. A-537.

(2) Teritorijos, nustatomos Klaipėdos rajono savivaldybės teritorijoje esančių magistralinių dujotiekių ir susijusios infrastruktūros apsaugos zonų plano dalies pakeitimo planas.

Paraiškio Nr.	55309103	Statybos Nr.	55309103	Scenarijus	Statybos Nr. 55309103	Scenarijus	Statybos Nr. 55309103	Scenarijus	Statybos Nr. 55309103
Pareigos	Vanduo Pavarė	Kvalifikacijos	2024-01-18	Pasirašas	Data	Lapų skaičius	8	Lapų nr.	1
Mat. asistentas	Justinas Pocius		2023-09-21						A.V.





Lietuvos Respublikos teritorijos M1:10000 skaitmeninis rastinis ortofotografinis žemėlapis ORT10LT Nacionaliniai žemės tarnyba prie ŽEM. 2018-2020 VI "Registru centras". Žemės sklypų ribos, 2021

**Sutartiniai ženklai:**

- KAS** Katodinės apsaugos stotis
- KMK** Kontrolės ir matavimo kolonėlė (toliau - KMK) ir jos apsaugos zona (1m atstumu nuo KMK centro)\*\*
- KMK** Suprojektuota kontrolės ir matavimo kolonėlė (toliau - KMK) ir jos apsaugos zona (1m atstumu nuo KMK centro)\*\*
- DSS** Dujų skirstymo stotis
- Savivaldybės ribos
- Magistralinis dujotiekis (toliau - MD)
- Prapūtimo vamzdis
- Teritorijos, kuriose yra MD įrenginių ir statinių (storių, uždarymo įtaisų, valymo ir diagnostavimo įtaisų paleidimo ir priėmimo kamerių, slėgio ribojimo mazgų), apibrėžimas
- Žemės įtampos požeminės elektros linijos (su MD susijusi infrastruktūra)
- Įžeminimo juosta (su MD susijusi infrastruktūra)
- Ryšių tinklų linijos (su MD susijusi infrastruktūra)
- Žemės sklypų ribos

Žemės sklypų teritorijos, kurioms nustatomos arba tikslinamos MD, elektros ar ryšių apsaugos zonos, unikalus numeris, ribos, jų matavimo tipai:

- 0000-0000-0000 Kadastriiniai matavimai (Lietuvos koordinacių sistema (LKS-94))
- 0000-0000-0000 Preliminariūs matavimai
- IVŽ Laisvos valstybinės žemės (VŽ) teritorijos, kuriose nustatomos MD ar elektros tinklų apsaugos zonos, ribos ir eilės numeris
- Ankščiau planu nustatytos MD ir naftotiekių (produktotiekių) apsaugos zonos (III skyrius, penktasis skirsnis) (kodas 107)\* (1)
- Ankščiau planu patikslintos MD ir naftotiekių (produktotiekių) apsaugos zonos (III skyrius, penktasis skirsnis) (kodas 107)\* (1)
- Esamos ir įregistruotos MD ir naftotiekių (produktotiekių) apsaugos zonos (III skyrius, penktasis skirsnis) (kodas 107)\* (1)
- Ankščiau planu nustatytos elektros tinklų apsaugos zonos (III skyrius, ketvirtasis skirsnis) (kodas 106) (su MD susijusi infrastruktūra)\*\* (1)
- Ankščiau planu nustatytos elektroninių ryšių tinklų elektroninių ryšių infrastruktūros apsaugos zonos (III skyrius, vienuoliktasis skirsnis) (kodas 101) (su MD susijusi infrastruktūra)\*\* (1)
- Ankščiau planu nustatytos elektroninių ryšių tinklų elektroninių ryšių infrastruktūros apsaugos zonos (III skyrius, vienuoliktasis skirsnis) (kodas 101) (su MD susijusi infrastruktūra)\*\* (2)
- Plano dalies keitimu nustatomos elektros tinklų apsaugos zonos (III skyrius, ketvirtasis skirsnis) (kodas 106) (su MD susijusi infrastruktūra)\*\* (2)

**Paaiškus:**

- \* - vadovaujantis LR specialiąja žemės naudojimo sąlygų įstatymo 27 str. 1) MD vamzdžio apsaugos zona - tilpni vamzdžio traukos esanti žemės juosta, kurios ribos yra 25 metrai į abi puses nuo vamzdžio vidurio, vien šios juostos esanti oro eilė, po šios juostos esanti žemės juosta virš žemės paviršiaus, o šilkinė MD įrenginių ir statinių (storių, uždarymo įtaisų, valymo ir diagnostavimo įtaisų paleidimo ir priėmimo kamerių, slėgio ribojimo mazgų) apsaugos zona - žemės juosta, kurios ribos yra 25 metrai aplink aplėktas teritorijas, kuriose yra šie įrenginiai ar statiniai apibrėžti, virš šios juostos esanti oro eilė ir žemė po šia juosta.
- \*\* - vadovaujantis LR specialiąja žemės naudojimo sąlygų įstatymo 24 str. 1) ir 2) str. 1) abi puses nuo žemės įtampos požeminių elektros linijų.
- \*\*\* - vadovaujantis LR specialiąja žemės naudojimo sąlygų įstatymo 45 str. 1) metrai į abi puses nuo šio lėidinių linijų, vanduo virš jos ir žemė po šia juosta.

(1) Teritorijos, nustatomos Klaipėdos rajono savivaldybės teritorijoje esančių magistralinių dujotiekių ir susijusios infrastruktūros apsaugos zonų esančių planas, suformuluoti Lietuvos Respublikos energijos ministro įsakymu 2022-06-28 Nr. 1-537.

(2) Teritorijos, nustatomos Klaipėdos rajono savivaldybės teritorijoje esančių magistralinių dujotiekių ir susijusios infrastruktūros apsaugos zonų plano dalies pakeitimo planas.

Paraiškio Nr.	55301(1)	Scenarijus Nr.	55301(1)	Laikotarpis	1	M 1:2000
Parengęs	Vaidotas Pavardė	Kvalifikacijos patvirtinimas		Data	2023-06-21	Lapų skaičius: 8 Lapo nr.: 3
Mat. asistentas	Vaidotas Pavardė	29xM-1182				A.V.











**DETALŪS METADUOMENYS**

<b>Dokumento sudarytojas (-ai)</b>	Lietuvos Respublikos energetikos ministerija 302308327, Gedimino pr. 38, LT-01104 Vilnius
<b>Dokumento pavadinimas (antraštė)</b>	DĖL ENERGETIKOS MINISTRO 2022 M. RUGPJŪČIO 26 D. ĮSAKYMO NR. 1-257 „DĖL KLAIPĖDOS RAJONO SAVIVALDYBĖS TERITORIJOJE ESANČIŲ MAGISTRALINIŲ DUJOTIEKIŲ IR SUSIJUSIOS INFRASTRUKTŪROS APSAUGOS ZONŲ PLANO PATVIRTINIMO“ PAKEITIMO
<b>Dokumento registracijos data ir numeris</b>	2023-12-07 Nr. 1-368
<b>Dokumento gavimo data ir dokumento gavimo registracijos numeris</b>	–
<b>Dokumento specifikacijos identifikavimo žymuo</b>	ADOC-V1.0
<b>Parašo paskirtis</b>	Suderinimas
<b>Parašą sukūrusio asmens vardas, pavardė ir pareigos</b>	Giedrė Šeškevičienė, Vyriausiasis specialistas, Energetinio saugumo grupė
<b>Sertifikatas išduotas</b>	GIEDRĖ ŠEŠKEVIČIENĖ, Lietuvos Respublikos energetikos ministerija LT
<b>Parašo sukūrimo data ir laikas</b>	2023-11-29 10:36:44 (GMT+02:00)
<b>Parašo formatas</b>	XAdES-EPES
<b>Laiko žymoje nurodytas laikas</b>	–
<b>Informacija apie sertifikavimo paslaugų teikėją</b>	ADIC CA-B, Asmens dokumentu israsymo centras prie LR VRM LT
<b>Sertifikato galiojimo laikas</b>	2023-06-20 13:58:45 – 2026-06-19 13:58:45
<b>Parašo paskirtis</b>	Suderinimas
<b>Parašą sukūrusio asmens vardas, pavardė ir pareigos</b>	Dovilė Kavaliauskienė, Patarėjas, Teisės ir personalo grupė
<b>Sertifikatas išduotas</b>	DOVILĖ KAVALIAUSKIENĖ LT
<b>Parašo sukūrimo data ir laikas</b>	2023-11-29 12:12:05 (GMT+02:00)
<b>Parašo formatas</b>	XAdES-EPES
<b>Laiko žymoje nurodytas laikas</b>	–
<b>Informacija apie sertifikavimo paslaugų teikėją</b>	EID-SK 2016, AS Certifitseerimiskeskus EE
<b>Sertifikato galiojimo laikas</b>	2022-10-30 11:26:13 – 2027-10-29 23:59:59
<b>Parašo paskirtis</b>	Suderinimas
<b>Parašą sukūrusio asmens vardas, pavardė ir pareigos</b>	Dainius Bražiūnas, Grupės vadovas, Energetinio saugumo grupė
<b>Sertifikatas išduotas</b>	DAINIUS BRAŽIŪNAS LT
<b>Parašo sukūrimo data ir laikas</b>	2023-11-29 12:58:31 (GMT+02:00)
<b>Parašo formatas</b>	XAdES-EPES
<b>Laiko žymoje nurodytas laikas</b>	–
<b>Informacija apie sertifikavimo paslaugų teikėją</b>	EID-SK 2016, AS Certifitseerimiskeskus EE
<b>Sertifikato galiojimo laikas</b>	2022-08-10 13:08:16 – 2027-08-09 23:59:59
<b>Parašo paskirtis</b>	Suderinimas
<b>Parašą sukūrusio asmens vardas, pavardė ir pareigos</b>	Inga Žilienė, Viceministras
<b>Sertifikatas išduotas</b>	INGA ŽILIENĖ, Lietuvos Respublikos energetikos ministerija LT
<b>Parašo sukūrimo data ir laikas</b>	2023-12-04 10:44:43 (GMT+02:00)
<b>Parašo formatas</b>	XAdES-EPES
<b>Laiko žymoje nurodytas laikas</b>	–
<b>Informacija apie sertifikavimo paslaugų teikėją</b>	ADIC CA-B, Asmens dokumentu israsymo centras prie LR VRM LT
<b>Sertifikato galiojimo laikas</b>	2023-05-10 13:47:56 – 2026-05-09 13:47:56
<b>Parašo paskirtis</b>	Pasirašymas
<b>Parašą sukūrusio asmens vardas, pavardė ir pareigos</b>	Dainius Kreivys, Ministras
<b>Sertifikatas išduotas</b>	DAINIUS KREIVYS, Lietuvos Respublikos energetikos ministerija LT

**DETALŪS METADUOMENYS**

<b>Parašo sukūrimo data ir laikas</b>	2023-12-07 15:12:28 (GMT+02:00)
<b>Parašo formatas</b>	XAdES-T
<b>Laiko žymoje nurodytas laikas</b>	2023-12-07 15:12:37 (GMT+02:00)
<b>Informacija apie sertifikavimo paslaugų teikėją</b>	ADIC CA-B, Asmens dokumentu israsymo centras prie LR VRM LT
<b>Sertifikato galiojimo laikas</b>	2023-05-10 14:08:01 – 2026-05-09 14:08:01
<b>Informacija apie būdus, naudotus metaduomenų vientisumui užtikrinti</b>	"Registravimas" paskirties metaduomenų vientisumas užtikrintas naudojant "RCSC IssuingCA, VI Registru centras - i.k. 124110246 LT" išduotą sertifikatą "DBSIS, Informatikos ir ryšių departamentas prie Lietuvos Respublikos vidaus reikalų ministerijos, į.k.188774822 LT", sertifikatas galioja nuo 2022-05-19 16:48:06 iki 2025-05-18 16:48:06
<b>Pagrindinio dokumento priedų skaičius</b>	2
<b>Pagrindinio dokumento priedamų dokumentų skaičius</b>	–
<b>Priedamo dokumento sudarytojas (-ai)</b>	–
<b>Priedamo dokumento pavadinimas (antraštė)</b>	–
<b>Priedamo dokumento registracijos data ir numeris</b>	–
<b>Programinės įrangos, kuria naudojantis sudarytas elektroninis dokumentas, pavadinimas</b>	DBSIS, versija 3.5.74.6
<b>Informacija apie elektroninio dokumento ir elektroninio (-ių) parašo (-ų) tikrinimą (tikrinimo data)</b>	Atitinka specifikacijos keliamus reikalavimus. Visi dokumente esantys elektroniniai parašai galioja (2023-12-07 15:36:01)
<b>Paieškos nuoroda</b>	–
<b>Papildomi metaduomenys</b>	Nuorašą suformavo 2023-12-07 15:36:04 DBSIS